



# RELATÓRIOS DE SITUAÇÃO DE EMERGÊNCIA JUNHO/22

## EVENTO CLIMÁTICO

Data documento 31/08/2022



# Índice

Objetivo	4
NEOENERGIA Pernambuco	4
Resumo do evento climático	4
Premissas	5
1. Decreto Municipal Vicência	6
1.1. Quadro resumo- Item 5.12.1 Módulo 8 do PRODIST	6
1.2 Lista de Interrupções	10
2. Decreto Estadual	15
2.1. Quadro resumo- Item 5.12.1 Módulo 8 do PRODIST	15
2.2 Lista de Interrupções	19
3. Decreto Municipal Abreu e Lima	93
3.1. Quadro resumo- Item 5.12.1 Módulo 8 do PRODIST	93
3.2 Lista de Interrupções	97
4. Decreto Municipal Aliança	98
4.1. Quadro resumo- Item 5.12.1 Módulo 8 do PRODIST	98
4.2 Lista de Interrupções	102
5. Decreto Municipal Tracunhaém	105
5.1. Quadro resumo- Item 5.12.1 Módulo 8 do PRODIST	105
5.2 Lista de Interrupções	109
6. Decreto Municipal Altinho	110
6.1. Quadro resumo- Item 5.12.1 Módulo 8 do PRODIST	110
6.2 Lista de Interrupções	114
7. Decreto Municipal Tamandaré	116
7.1. Quadro resumo- Item 5.12.1 Módulo 8 do PRODIST	116
7.2 Lista de Interrupções	120
8. Decreto Municipal Araçoiaba	122
8.1. Quadro resumo- Item 5.12.1 Módulo 8 do PRODIST	122
8.2 Lista de Interrupções	126

9. Decreto Municipal Sirinhaém	126
9.1. Quadro resumo- Item 5.12.1 Módulo 8 do PRODIST	126
9.2 Lista de Interrupções	130
10. Decreto Municipal Bom Jardim	131
10.1. Quadro resumo- Item 5.12.1 Módulo 8 do PRODIST	131
10.2 Lista de Interrupções	136
11. Decreto Municipal Chã de Alegria	139
11.1. Quadro resumo- Item 5.12.1 Módulo 8 do PRODIST	139
11.2 Lista de Interrupções	143
12. Decreto Municipal São Lourenço da Mata	143
12.1. Quadro resumo- Item 5.12.1 Módulo 8 do PRODIST	143
12.2 Lista de Interrupções	148
13. Decreto Municipal Chã Grande	151
13.1. Quadro resumo- Item 5.12.1 Módulo 8 do PRODIST	151
13.2 Lista de Interrupções	155
14. Decreto Municipal Quipapá	157
14.1. Quadro resumo- Item 5.12.1 Módulo 8 do PRODIST	157
14.2 Lista de Interrupções	161
15. Decreto Municipal Correntes	163
15.1. Quadro resumo- Item 5.12.1 Módulo 8 do PRODIST	163
15.2 Lista de Interrupções	166
16. Decreto Municipal Primavera	167
16.1. Quadro resumo- Item 5.12.1 Módulo 8 do PRODIST	167
16.2 Lista de Interrupções	171
17. Decreto Municipal Pombos	172
17.1. Quadro resumo- Item 5.12.1 Módulo 8 do PRODIST	172
17.2 Lista de Interrupções	176
18. Decreto Municipal Igarassu	178
18.1. Quadro resumo- Item 5.12.1 Módulo 8 do PRODIST	178
18.2 Lista de Interrupções	182

19.	Decreto Municipal Passira	190
19.1.	Quadro resumo– Item 5.12.1 Módulo 8 do PRODIST	190
19.2	Lista de Interrupções	194
20.	Decreto Municipal Itamaracá	197
20.1.	Quadro resumo– Item 5.12.1 Módulo 8 do PRODIST	197
20.2	Lista de Interrupções	201
21.	Decreto Municipal João Alfredo	201
21.1.	Quadro resumo– Item 5.12.1 Módulo 8 do PRODIST	201
21.2	Lista de Interrupções	205
22.	Decreto Municipal Palmares	207
22.1.	Quadro resumo– Item 5.12.1 Módulo 8 do PRODIST	207
22.2	Lista de Interrupções	212
23.	Decreto Municipal Limoeiro	215
23.1.	Quadro resumo– Item 5.12.1 Módulo 8 do PRODIST	215
23.2	Lista de Interrupções	219
	Anexo I – Decretos	222
	Anexo II – Diagramas Unifilares	269
	Anexo III – Evidências	349

# Objetivo

Esse relatório tem por objetivo apresentar o expurgo por interrupção em situação de emergência (ISE) na contabilização dos indicadores de qualidade de energia da Neoenergia Pernambuco, conforme determina a revisão 13 do módulo 8 do PRODIST, homologada pela Resolução Normativa ANEEL nº 956/2021, vigente na data de elaboração deste relatório.

O expurgo foi motivado por um fenômeno climático que atingiu todo o estado de Pernambuco no mês de junho de 2022.

Foram analisadas todas as ocorrências, causas, origens e danos causados nos equipamentos, bem como os impactos causados aos clientes durante e após o evento para caracterização de interrupção em situação de emergência, onde couber, em observância as definições estabelecidas na revisão 11 do módulo 1 do PRODIST, homologada pela Resolução Normativa ANEEL nº 956/2021.

## NEOENERGIA Pernambuco

Empresa do Grupo Neoenergia que distribui energia para mais de 3,7 milhões de clientes em 184 municípios abrangendo todo o estado de Pernambuco, o distrito de Fernando de Noronha e o município de Pedras de Fogo, na divisa com a Paraíba.

## Resumo do evento climático

Segundo a APAC (Agência Pernambucana de Águas e Clima), as chuvas nas regiões do Agreste, Zona da Mata e Metropolitana do Recife ocorreram acima da climatologia, em particular no Agreste, onde grande parte dos municípios registrou chuva com percentual 40% acima do do esperado para o mês de junho. Os altos acumulados em 24h, isto é, chuva forte, foram os destaques na Zona da Mata e Região Metropolitana do Recife.

A distribuição espacial da chuva no estado de Pernambuco está representada na Figura 1. Acumulados acima de 400 mm ocorreram nos municípios da faixa litorânea da RMR e da Zona da Mata Sul; entre 100 mm e 400 mm ocorreram na região do Agreste, particularmente no agreste Meridional. No Sertão, os acumulados no mês de junho são baixos, uma vez que a região está fora do seu período de maior ocorrência de chuva.

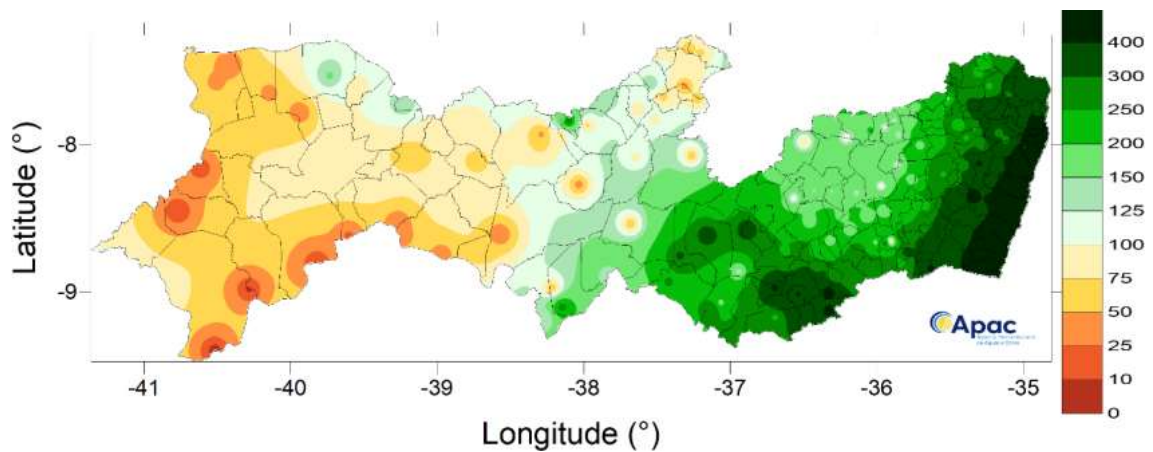


Figura 1 - Distribuição espacial da precipitação acumulada (mm) no mês junho de 2022 no estado de Pernambuco

## Premissas

- **Decretos de Situação de Emergência;**
- **Período:** Início em 01/06/2022 – 00h00min e Fim em 30/06/2022 – 00h00min.
- **Áreas de abrangência:** Área de concessão da NEOENERGIA Pernambuco;
- Período de **mobilização de equipes** acima da média;
- **Causas** registradas no período e relacionadas ao evento;

# 1. Decreto Municipal Vicência

## 1.1. Quadro resumo– Item 5.12.1 Módulo 8 do PRODIST

ITEM	RESUMO
h)	as evidências do evento que tenha gerado interrupções de que trata o inciso iii do item 5.6.2.2 também deverão ser armazenadas por meio de relatório digital, que deve ser disponibilizado no sítio eletrônico da distribuidora em local de livre e fácil acesso, devendo conter as informações mínimas a seguir:
i.	Código único do relatório
ii.	Informações sobre o Decreto de Calamidade Pública ou Situação de Emergência (se houver)
iii.	Descrição detalhada do evento, incluindo mapa geoeletrico e diagrama unifilar da região afetada.
iv.	Descrição dos danos causados ao sistema elétrico, incluindo a relação dos equipamentos danificados e sua importância para o sistema.
v.	Relato técnico sobre a intervenção realizada com as ações da distribuidora para restabelecimento do sistema, incluindo o contingente técnico utilizado nos serviços.
vi.	Tempo médio de preparação, de deslocamento e de execução das equipes.
vii.	Número de unidades consumidoras atingidos.
viii.	Municípios atingidos.
ix.	Subestações atingidas.
x.	Quantidade de interrupções associadas ao evento.
xi.	Data e hora do início da primeira interrupção.
xii.	Data e hora do término da última interrupção.
xiii.	Média da duração das interrupções.
xiv.	Duração da interrupção mais longa.
xv.	Soma do CHI das interrupções associadas ao evento
xvi.	Registros diversos que evidenciem a classificação das interrupções no inciso iii do item 5.6.2.2, permitindo identificar a causa, a abrangência e os danos causados pelo evento à rede e às áreas atingidas, como imagens fotográficas, boletins meteorológicos e matérias jornalísticas.

### I. Código único do relatório

Todas as ocorrências expurgadas estão associadas ao evento através do ID de número 691 registrado no GSE - sistema utilizado pela Neoenergia Pernambuco para gestão e operação do sistema elétrico desta distribuidora.

### II. Decreto de calamidade pública ou situação de emergência (se houver)

O decreto nº 16, de 28 de maio de 2022, publicado pelo município de Vicência está disposto no anexo I deste documento.

### III. Descrição detalhada do evento, incluindo mapa geométrico e diagrama unifilar da região afetada

A Neoenergia Pernambuco é dividida em 6 Setores e 30 Unidades Territoriais de Distribuição (UTD) abrangendo todo o estado de Pernambuco, o município de Pedra de Fogo-PB e o arquipélago de Fernando de Noronha.

O evento impactou parte dos setores Norte e Centro da Neoenergia Pernambuco.



Figura 2 – Municípios em destaque atingidos pelo evento na área de concessão da Neoenergia Pernambuco

Os mapas geométricos dos conjuntos do sistema elétrico da Neoenergia Pernambuco com interrupções de causas relacionadas ao evento climático em decorrência do evento climático estão dispostos no Anexo II deste documento.

Os diagramas unifilares das regionais do sistema elétrico da Neoenergia Pernambuco afetadas por ocorrências de causas relacionadas ao evento climático com interrupções em suas redes de distribuição e redes secundárias estão no Anexo IV deste documento.

### IV. Descrição dos danos causados ao sistema elétrico, incluindo a relação dos equipamentos danificados e sua importância para o sistema

O evento atingiu a área de concessão impactando o sistema elétrico de diferentes formas. Dentre as principais causas destacamos altos índices de precipitação, descargas atmosféricas, objetos lançados à rede elétrica além de árvores que atingiram a rede em sua queda. A seguir, lista de equipamentos avariados em ocorrências relativas ao evento.

EQUIPAMENTO	QUANTIDADE
Elo fusível	41

### V. Relato técnico sobre a intervenção realizada com as ações da distribuidora para restabelecimento do sistema, incluindo o contingente de técnicos utilizados nos serviços



As ações da distribuidora foram tomadas com suporte de ferramentas desenvolvidas para acompanhamento em tempo real das ocorrências pelo Centro de Operações, permitindo gerenciar as regiões com demanda superior à sua capacidade e mobilizando em tempo hábil equipes adicionais para o atendimento emergencial, conforme Figura 3.

O trabalho realizado foi de manutenção e, principalmente, de restabelecimento do sistema elétrico afetado. A prioridade foi dada às localidades que interferiam diretamente em serviços essenciais de saúde, abastecimento de água, mobilidade urbana, telecomunicações e áreas com maior concentração populacional.

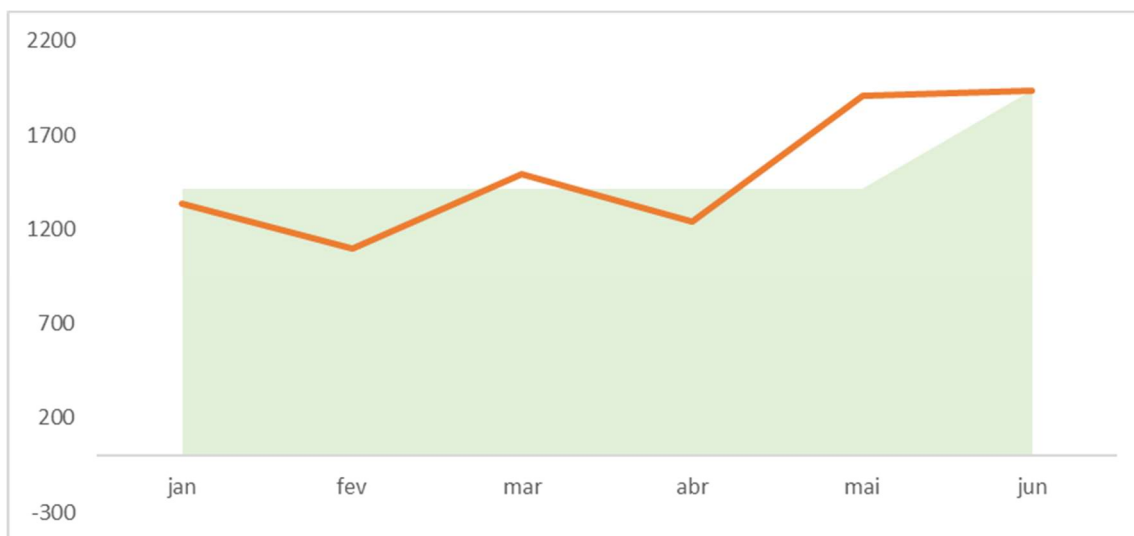


Figura 3 - Quantidade mensal de equipes no ano de 2022 nos municípios afetados pelo evento.

## VI. Tempo médio de preparação, de deslocamento e de execução das equipes

TEMPO MÉDIO DE PREPARAÇÃO	TEMPO MÉDIO DE DESLOCAMENTO	TEMPO MÉDIO DE EXECUÇÃO
5,28	0,98	11,73

## VII. Número de unidades consumidoras atingidos

17.329 clientes interrompidos

## VIII. Municípios atingidos

Aliança, Bom Jardim, Buenos Aires, Carpina, Limoeiro, Macaparana, Machados, São Vicente Ferrer, Timbaúba, Vicência.

## **IX. Subestações atingidas**

Não foram interrompidas subestações em decorrência deste evento.

## **X. Quantidade de interrupções associadas ao evento**

Foram abertas 30 ocorrências e registrados 88 eventos de interrupções associadas ao evento climático nas redes de distribuição e redes secundárias.

## **XI. Data e hora do início da primeira interrupção**

Início: 02/06/2022 15:09:53

## **XII. Data e hora do término da última interrupção**

Fim: 30/06/2022 18:02:28

## **XIII. Média de duração das interrupções**

12h56m

## **XIV. Duração da interrupção mais longa**

89h07m

## **XV. Soma do chi das interrupções associadas ao evento**

A soma de CHI de todo o evento é de 52.719.

## **XVI. Registros diversos que evidenciem a classificação das interrupções no inciso iii do item 5.6.2.2, permitindo identificar a causa, a abrangência e os danos causados pelo evento à rede e às áreas atingidas, como imagens fotográficas, boletins meteorológicos e matérias jornalísticas**

Estão expostos no anexo III deste documento registros diversos do evento climático.

## 1.2 Lista de Interrupções

NÚMERO ORDEM INTERRUPTÃO	MUNICIPIO	INÍCIO INTERRUPTÃO	FIM INTERRUPTÃO	CONJUNTO	FATO GERADOR
17641613_16565055	SAO VICENTE FERRER	04/06/2022 05:49	04/06/2022 05:56	VICENCIA	INTERNO - NAO PROGRAMADA - MEIO AMBIENTE - VENTO
17641613_16565225	SAO VICENTE FERRER	04/06/2022 09:41	04/06/2022 09:50	MACAPARANA	INTERNO - NAO PROGRAMADA - MEIO AMBIENTE - VENTO
17666495_16594980	VICENCIA	19/06/2022 20:52	19/06/2022 23:00	VICENCIA	INTERNO - NAO PROGRAMADA - MEIO AMBIENTE - ARVORE OU VEGETACAO
17668627_16597975	MACAPARANA	20/06/2022 21:37	21/06/2022 14:10	VICENCIA	INTERNO - NAO PROGRAMADA - MEIO AMBIENTE - ANIMAIS
17669076_16610339	VICENCIA	21/06/2022 09:17	21/06/2022 21:19	VICENCIA	INTERNO - NAO PROGRAMADA - MEIO AMBIENTE - ARVORE OU VEGETACAO
17683115_16608402	LIMOEIRO	27/06/2022 17:39	27/06/2022 17:43	VICENCIA	INTERNO - NAO PROGRAMADA - MEIO AMBIENTE - ARVORE OU VEGETACAO
17641613_16565225	VICENCIA	04/06/2022 09:41	04/06/2022 09:50	MACAPARANA	INTERNO - NAO PROGRAMADA - MEIO AMBIENTE - VENTO
17648149_16571735	VICENCIA	07/06/2022 17:49	07/06/2022 19:27	VICENCIA	INTERNO - NAO PROGRAMADA - MEIO AMBIENTE - ANIMAIS
17650537_16577050	VICENCIA	09/06/2022 07:06	09/06/2022 14:25	VICENCIA	INTERNO - NAO PROGRAMADA - MEIO AMBIENTE - ARVORE OU VEGETACAO
17662829_16589807	TIMBAUBA	16/06/2022 17:50	16/06/2022 21:35	VICENCIA	INTERNO - NAO PROGRAMADA - MEIO AMBIENTE - VENTO
17662829_16589807	TIMBAUBA	16/06/2022 17:50	16/06/2022 21:35	TIMBAUBA	INTERNO - NAO PROGRAMADA - MEIO AMBIENTE - VENTO
17666968_16596346	VICENCIA	20/06/2022 08:43	20/06/2022 18:34	VICENCIA	INTERNO - NAO PROGRAMADA - MEIO AMBIENTE - VENTO
17668627_16597977	TIMBAUBA	20/06/2022 21:37	21/06/2022 14:10	TIMBAUBA	INTERNO - NAO PROGRAMADA - MEIO AMBIENTE - ANIMAIS
17670931_16646673	SAO VICENTE FERRER	22/06/2022 08:06	22/06/2022 08:23	MACAPARANA	INTERNO - NAO PROGRAMADA - MEIO AMBIENTE - ARVORE OU VEGETACAO
17670931_16646673	VICENCIA	22/06/2022 08:06	24/06/2022 19:15	VICENCIA	INTERNO - NAO PROGRAMADA - MEIO AMBIENTE - ARVORE OU VEGETACAO
17671866_16599510	VICENCIA	22/06/2022 14:18	22/06/2022 20:34	VICENCIA	INTERNO - NAO PROGRAMADA - MEIO AMBIENTE - ARVORE OU VEGETACAO
17675539_16612678	MACAPARANA	23/06/2022 20:15	24/06/2022 00:05	VICENCIA	INTERNO - NAO PROGRAMADA - MEIO AMBIENTE - ARVORE OU VEGETACAO

17676357_16602545	VICENCIA	24/06/2022 10:51	24/06/2022 10:56	VICENCIA	INTERNO - NAO PROGRAMADA - MEIO AMBIENTE - ARVORE OU VEGETACAO
17689288_16615353	VICENCIA	30/06/2022 13:09	30/06/2022 18:02	VICENCIA	INTERNO - NAO PROGRAMADA - MEIO AMBIENTE - QUEIMADA OU INCENDIO
17641613_16565055	SAO VICENTE FERRER	04/06/2022 05:49	04/06/2022 05:56	MACAPARANA	INTERNO - NAO PROGRAMADA - MEIO AMBIENTE - VENTO
17641613_16565055	SAO VICENTE FERRER	04/06/2022 05:49	04/06/2022 05:56	MACAPARANA	INTERNO - NAO PROGRAMADA - MEIO AMBIENTE - VENTO
17648149_16571735	VICENCIA	07/06/2022 17:49	07/06/2022 20:02	VICENCIA	INTERNO - NAO PROGRAMADA - MEIO AMBIENTE - ANIMAIS
17648589_16576974	BUENOS AIRES	08/06/2022 06:49	08/06/2022 14:20	VICENCIA	INTERNO - NAO PROGRAMADA - MEIO AMBIENTE - VENTO
17661421_16588070	VICENCIA	15/06/2022 20:09	15/06/2022 21:45	VICENCIA	INTERNO - NAO PROGRAMADA - MEIO AMBIENTE - VENTO
17661421_16588070	BOM JARDIM	15/06/2022 20:09	15/06/2022 21:45	VICENCIA	INTERNO - NAO PROGRAMADA - MEIO AMBIENTE - VENTO
17662829_16589807	MACAPARANA	16/06/2022 17:50	16/06/2022 21:35	VICENCIA	INTERNO - NAO PROGRAMADA - MEIO AMBIENTE - VENTO
17662851_16589848	BOM JARDIM	16/06/2022 17:56	18/06/2022 00:46	VICENCIA	INTERNO - NAO PROGRAMADA - MEIO AMBIENTE - ARVORE OU VEGETACAO
17666968_16596346	TIMBAUBA	20/06/2022 08:43	20/06/2022 18:34	VICENCIA	INTERNO - NAO PROGRAMADA - MEIO AMBIENTE - VENTO
17668627_16597977	TIMBAUBA	20/06/2022 21:37	21/06/2022 14:10	VICENCIA	INTERNO - NAO PROGRAMADA - MEIO AMBIENTE - ANIMAIS
17671866_16599510	ALIANCA	22/06/2022 14:18	22/06/2022 21:45	VICENCIA	INTERNO - NAO PROGRAMADA - MEIO AMBIENTE - ARVORE OU VEGETACAO
17675539_16612678	VICENCIA	23/06/2022 20:15	24/06/2022 00:05	VICENCIA	INTERNO - NAO PROGRAMADA - MEIO AMBIENTE - ARVORE OU VEGETACAO
17676357_16602545	MACAPARANA	24/06/2022 10:51	24/06/2022 10:56	VICENCIA	INTERNO - NAO PROGRAMADA - MEIO AMBIENTE - ARVORE OU VEGETACAO
17683115_16608402	VICENCIA	27/06/2022 17:39	27/06/2022 17:43	VICENCIA	INTERNO - NAO PROGRAMADA - MEIO AMBIENTE - ARVORE OU VEGETACAO
17638401_16568017	MACAPARANA	02/06/2022 15:09	06/06/2022 08:17	VICENCIA	INTERNO - NAO PROGRAMADA - MEIO AMBIENTE - DESCARGA ATMOSFERICA
17638401_16568017	VICENCIA	02/06/2022 15:09	06/06/2022 08:17	VICENCIA	INTERNO - NAO PROGRAMADA - MEIO AMBIENTE - DESCARGA ATMOSFERICA
17650537_16577050	BUENOS AIRES	09/06/2022 07:06	09/06/2022 14:25	VICENCIA	INTERNO - NAO PROGRAMADA - MEIO AMBIENTE - ARVORE OU VEGETACAO

17662829_16589807	VICENCIA	16/06/2022 17:50	16/06/2022 21:35	VICENCIA	INTERNO - NAO PROGRAMADA - MEIO AMBIENTE - VENTO
17662851_16589848	LIMOEIRO	16/06/2022 17:56	18/06/2022 00:46	VICENCIA	INTERNO - NAO PROGRAMADA - MEIO AMBIENTE - ARVORE OU VEGETACAO
17666968_16596346	TIMBAUBA	20/06/2022 08:43	20/06/2022 18:34	TIMBAUBA	INTERNO - NAO PROGRAMADA - MEIO AMBIENTE - VENTO
17668627_16597975	VICENCIA	20/06/2022 21:37	21/06/2022 14:10	VICENCIA	INTERNO - NAO PROGRAMADA - MEIO AMBIENTE - ANIMAIS
17668627_16597977	VICENCIA	20/06/2022 21:37	21/06/2022 15:00	VICENCIA	INTERNO - NAO PROGRAMADA - MEIO AMBIENTE - ANIMAIS
17668651_16598335	BOM JARDIM	20/06/2022 22:16	21/06/2022 19:30	VICENCIA	INTERNO - NAO PROGRAMADA - MEIO AMBIENTE - DESCARGA ATMOSFERICA
17640485_16564463	VICENCIA	03/06/2022 14:02	03/06/2022 17:16	VICENCIA	INTERNO - NAO PROGRAMADA - MEIO AMBIENTE - DESCARGA ATMOSFERICA
17641613_16565055	SAO VICENTE FERRER	04/06/2022 05:49	04/06/2022 09:01	VICENCIA	INTERNO - NAO PROGRAMADA - MEIO AMBIENTE - VENTO
17641613_16565225	VICENCIA	04/06/2022 09:41	04/06/2022 09:50	VICENCIA	INTERNO - NAO PROGRAMADA - MEIO AMBIENTE - VENTO
17641613_16565225	SAO VICENTE FERRER	04/06/2022 09:41	04/06/2022 09:50	MACAPARANA	INTERNO - NAO PROGRAMADA - MEIO AMBIENTE - VENTO
17643627_16567677	VICENCIA	05/06/2022 10:42	05/06/2022 17:31	VICENCIA	INTERNO - NAO PROGRAMADA - MEIO AMBIENTE - ARVORE OU VEGETACAO
17648524_16574619	VICENCIA	08/06/2022 04:24	09/06/2022 10:55	VICENCIA	INTERNO - NAO PROGRAMADA - MEIO AMBIENTE - ARVORE OU VEGETACAO
17662851_16589848	VICENCIA	16/06/2022 17:56	16/06/2022 23:22	VICENCIA	INTERNO - NAO PROGRAMADA - MEIO AMBIENTE - ARVORE OU VEGETACAO
17664190_16591849	VICENCIA	17/06/2022 17:12	17/06/2022 21:30	NAZARE DA MATA	INTERNO - NAO PROGRAMADA - MEIO AMBIENTE - ARVORE OU VEGETACAO
17666968_16596346	MACAPARANA	20/06/2022 08:43	20/06/2022 18:34	VICENCIA	INTERNO - NAO PROGRAMADA - MEIO AMBIENTE - VENTO
17668627_16597977	VICENCIA	20/06/2022 21:37	21/06/2022 14:10	VICENCIA	INTERNO - NAO PROGRAMADA - MEIO AMBIENTE - ANIMAIS
17670931_16646673	SAO VICENTE FERRER	22/06/2022 08:06	22/06/2022 10:33	VICENCIA	INTERNO - NAO PROGRAMADA - MEIO AMBIENTE - ARVORE OU VEGETACAO
17670931_16646673	VICENCIA	22/06/2022 08:06	22/06/2022 08:23	VICENCIA	INTERNO - NAO PROGRAMADA - MEIO AMBIENTE - ARVORE OU VEGETACAO
17671866_16599510	ALIANCA	22/06/2022 14:18	22/06/2022 18:04	VICENCIA	INTERNO - NAO PROGRAMADA - MEIO AMBIENTE - ARVORE OU VEGETACAO

17675122_16602134	VICENCIA	23/06/2022 16:22	24/06/2022 04:05	VICENCIA	INTERNO - NAO PROGRAMADA - MEIO AMBIENTE - VENTO
17641613_16565055	MACHADOS	04/06/2022 05:49	04/06/2022 05:56	VICENCIA	INTERNO - NAO PROGRAMADA - MEIO AMBIENTE - VENTO
17641613_16565225	MACHADOS	04/06/2022 09:41	04/06/2022 09:50	VICENCIA	INTERNO - NAO PROGRAMADA - MEIO AMBIENTE - VENTO
17645546_16572380	VICENCIA	06/06/2022 13:49	08/06/2022 08:12	VICENCIA	INTERNO - NAO PROGRAMADA - MEIO AMBIENTE - VENTO
17662851_16589848	VICENCIA	16/06/2022 17:56	18/06/2022 00:46	VICENCIA	INTERNO - NAO PROGRAMADA - MEIO AMBIENTE - ARVORE OU VEGETACAO
17670660_16605144	VICENCIA	22/06/2022 01:17	25/06/2022 11:55	VICENCIA	INTERNO - NAO PROGRAMADA - MEIO AMBIENTE - VENTO
17670931_16646673	TIMBAUBA	22/06/2022 08:06	24/06/2022 19:15	VICENCIA	INTERNO - NAO PROGRAMADA - MEIO AMBIENTE - ARVORE OU VEGETACAO
17670931_16646673	MACAPARANA	22/06/2022 08:06	22/06/2022 14:25	VICENCIA	INTERNO - NAO PROGRAMADA - MEIO AMBIENTE - ARVORE OU VEGETACAO
17671866_16599510	VICENCIA	22/06/2022 14:18	22/06/2022 21:45	VICENCIA	INTERNO - NAO PROGRAMADA - MEIO AMBIENTE - ARVORE OU VEGETACAO
17641613_16565055	VICENCIA	04/06/2022 05:49	04/06/2022 05:56	VICENCIA	INTERNO - NAO PROGRAMADA - MEIO AMBIENTE - VENTO
17660979_16587656	VICENCIA	15/06/2022 15:37	15/06/2022 20:00	VICENCIA	INTERNO - NAO PROGRAMADA - MEIO AMBIENTE - DESCARGA ATMOSFERICA
17670931_16646673	VICENCIA	22/06/2022 08:06	22/06/2022 14:25	VICENCIA	INTERNO - NAO PROGRAMADA - MEIO AMBIENTE - ARVORE OU VEGETACAO
17670931_16646673	VICENCIA	22/06/2022 08:06	22/06/2022 10:33	VICENCIA	INTERNO - NAO PROGRAMADA - MEIO AMBIENTE - ARVORE OU VEGETACAO
17670931_16646673	MACHADOS	22/06/2022 08:06	22/06/2022 10:33	VICENCIA	INTERNO - NAO PROGRAMADA - MEIO AMBIENTE - ARVORE OU VEGETACAO
17670931_16646673	TIMBAUBA	22/06/2022 08:06	24/06/2022 19:15	TIMBAUBA	INTERNO - NAO PROGRAMADA - MEIO AMBIENTE - ARVORE OU VEGETACAO
17676357_16602545	SAO VICENTE FERRER	24/06/2022 10:51	24/06/2022 10:56	VICENCIA	INTERNO - NAO PROGRAMADA - MEIO AMBIENTE - ARVORE OU VEGETACAO
17676357_16602545	MACHADOS	24/06/2022 10:51	24/06/2022 10:56	VICENCIA	INTERNO - NAO PROGRAMADA - MEIO AMBIENTE - ARVORE OU VEGETACAO
17658959_16585946	VICENCIA	14/06/2022 12:36	15/06/2022 10:11	VICENCIA	INTERNO - NAO PROGRAMADA - MEIO AMBIENTE - ARVORE OU VEGETACAO

17640856_16592534	VICENCIA	03/06/2022 16:07	04/06/2022 17:10	VICENCIA	INTERNO - NAO PROGRAMADA - MEIO AMBIENTE - VENTO
17641613_16565055	MACHADOS	04/06/2022 05:49	04/06/2022 09:01	VICENCIA	INTERNO - NAO PROGRAMADA - MEIO AMBIENTE - VENTO
17641613_16565055	VICENCIA	04/06/2022 05:49	04/06/2022 05:56	MACAPARANA	INTERNO - NAO PROGRAMADA - MEIO AMBIENTE - VENTO
17641613_16565225	SAO VICENTE FERRER	04/06/2022 09:41	04/06/2022 09:50	VICENCIA	INTERNO - NAO PROGRAMADA - MEIO AMBIENTE - VENTO
17645546_16572380	MACAPARANA	06/06/2022 13:49	08/06/2022 08:12	VICENCIA	INTERNO - NAO PROGRAMADA - MEIO AMBIENTE - VENTO
17648589_16576974	VICENCIA	08/06/2022 06:49	08/06/2022 14:20	VICENCIA	INTERNO - NAO PROGRAMADA - MEIO AMBIENTE - VENTO
17670660_16605145	VICENCIA	22/06/2022 01:17	25/06/2022 11:55	VICENCIA	INTERNO - NAO PROGRAMADA - MEIO AMBIENTE - VENTO
17670931_16646673	SAO VICENTE FERRER	22/06/2022 08:06	22/06/2022 08:23	VICENCIA	INTERNO - NAO PROGRAMADA - MEIO AMBIENTE - ARVORE OU VEGETACAO
17670931_16646673	VICENCIA	22/06/2022 08:06	22/06/2022 08:23	MACAPARANA	INTERNO - NAO PROGRAMADA - MEIO AMBIENTE - ARVORE OU VEGETACAO
17670931_16646673	MACHADOS	22/06/2022 08:06	22/06/2022 08:23	VICENCIA	INTERNO - NAO PROGRAMADA - MEIO AMBIENTE - ARVORE OU VEGETACAO
17671866_16599510	ALIANCA	22/06/2022 14:18	23/06/2022 14:38	VICENCIA	INTERNO - NAO PROGRAMADA - MEIO AMBIENTE - ARVORE OU VEGETACAO
17671866_16599510	VICENCIA	22/06/2022 14:18	22/06/2022 20:34	NAZARE DA MATA	INTERNO - NAO PROGRAMADA - MEIO AMBIENTE - ARVORE OU VEGETACAO
17683115_16608402	BUENOS AIRES	27/06/2022 17:39	27/06/2022 17:43	VICENCIA	INTERNO - NAO PROGRAMADA - MEIO AMBIENTE - ARVORE OU VEGETACAO
17683115_16608402	CARPINA	27/06/2022 17:39	27/06/2022 17:43	VICENCIA	INTERNO - NAO PROGRAMADA - MEIO AMBIENTE - ARVORE OU VEGETACAO
17640379_16564358	VICENCIA	03/06/2022 13:09	03/06/2022 16:36	VICENCIA	INTERNO - NAO PROGRAMADA - MEIO AMBIENTE - DESCARGA ATMOSFERICA

## 2. Decreto Estadual

### 2.1. Quadro resumo– Item 5.12.1 Módulo 8 do PRODIST

ITEM	RESUMO
h)	as evidências do evento que tenha gerado interrupções de que trata o inciso iii do item 5.6.2.2 também deverão ser armazenadas por meio de relatório digital, que deve ser disponibilizado no sítio eletrônico da distribuidora em local de livre e fácil acesso, devendo conter as informações mínimas a seguir:
i.	Código único do relatório
ii.	Informações sobre o Decreto de Calamidade Pública ou Situação de Emergência (se houver)
iii.	Descrição detalhada do evento, incluindo mapa geoeletrico e diagrama unifilar da região afetada.
iv.	Descrição dos danos causados ao sistema elétrico, incluindo a relação dos equipamentos danificados e sua importância para o sistema.
v.	Relato técnico sobre a intervenção realizada com as ações da distribuidora para restabelecimento do sistema, incluindo o contingente técnico utilizado nos serviços.
vi.	Tempo médio de preparação, de deslocamento e de execução das equipes.
vii.	Número de unidades consumidoras atingidas.
viii.	Municípios atingidos.
ix.	Subestações atingidas.
x.	Quantidade de interrupções associadas ao evento.
xi.	Data e hora do início da primeira interrupção.
xii.	Data e hora do término da última interrupção.
xiii.	Média da duração das interrupções.
xiv.	Duração da interrupção mais longa.
xv.	Soma do CHI das interrupções associadas ao evento
xvi.	Registros diversos que evidenciem a classificação das interrupções no inciso iii do item 5.6.2.2, permitindo identificar a causa, a abrangência e os danos causados pelo evento à rede e às áreas atingidas, como imagens fotográficas, boletins meteorológicos e matérias jornalísticas.

#### I. Código único do relatório

Todas as ocorrências expurgadas estão associadas ao evento através do ID de número 692 registrado no GSE - sistema utilizado pela Neoenergia Pernambuco para gestão e operação do sistema elétrico desta distribuidora.



## II. Decreto de calamidade pública ou situação de emergência (se houver)

O decreto nº 52.921, de 29 de maio de 2022, publicado pelo Governo do Estado de Pernambuco está disposto no anexo I deste documento.

## III. Descrição detalhada do evento, incluindo mapa geométrico e diagrama unifilar da região afetada

A Neoenergia Pernambuco é dividida em 6 Setores e 30 Unidades Territoriais de Distribuição (UTD) abrangendo todo o estado de Pernambuco, o município de Pedra de Fogo-PB e o arquipélago de Fernando de Noronha.

O evento impactou parte dos setores Centro, Metropolitano, Norte e Sul da Neoenergia Pernambuco.



Figura 4 – Municípios em destaque atingidos pelo evento na área de concessão da Neoenergia Pernambuco

Os mapas geométricos dos conjuntos do sistema elétrico da Neoenergia Pernambuco com interrupções de causas relacionadas ao evento climático em decorrência do evento climático estão dispostos no Anexo II deste documento.

A seguir, os diagramas unifilares das regionais do sistema elétrico da Neoenergia Pernambuco com destaque para as subestações com ocorrências de causas relacionadas ao evento climático com interrupções em suas redes de distribuição, redes secundárias ou na própria subestação.

## IV. Descrição dos danos causados ao sistema elétrico, incluindo a relação dos equipamentos danificados e sua importância para o sistema

O evento atingiu a área de concessão impactando o sistema elétrico de diferentes formas. Dentre as principais causas destacamos altos índices de precipitação, descargas atmosféricas, objetos lançados à rede elétrica além de árvores que atingiram a rede em sua queda. A seguir, lista de equipamentos avariados em ocorrências relativas ao evento.

EQUIPAMENTO	QUANTIDADE
Elo fusível	2.548
Isolador	33
Poste	17
Transformador de distribuição	9
Chave fusível	8
Para-raios	1

## V. Relato técnico sobre a intervenção realizada com as ações da distribuidora para restabelecimento do sistema, incluindo o contingente de técnicos utilizados nos serviços

As ações da distribuidora foram tomadas com suporte de ferramentas desenvolvidas para acompanhamento em tempo real das ocorrências pelo Centro de Operações, permitindo gerenciar as regiões com demanda superior à sua capacidade e mobilizando em tempo hábil equipes adicionais para o atendimento emergencial, conforme Figura 5.

O trabalho realizado foi de manutenção e, principalmente, de restabelecimento do sistema elétrico afetado. A prioridade foi dada às localidades que interferiam diretamente em serviços essenciais de saúde, abastecimento de água, mobilidade urbana, telecomunicações e áreas com maior concentração populacional.

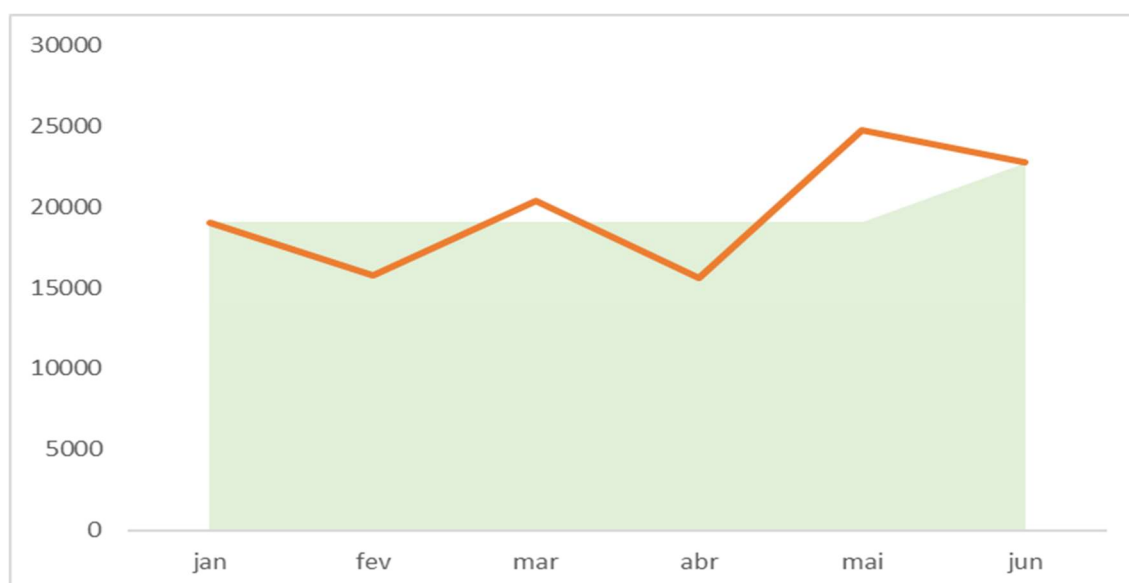


Figura 5 - Quantidade mensal de equipes no ano de 2022 nos municípios afetados pelo evento.

## VI. Tempo médio de preparação, de deslocamento e de execução das equipes

TEMPO MÉDIO DE PREPARAÇÃO	TEMPO MÉDIO DE DESLOCAMENTO	TEMPO MÉDIO DE EXECUÇÃO
6,95	0,66	9,71

## **VII. Número de unidades consumidoras atingidos**

181.810 clientes interrompidos

## **VIII. Municípios atingidos**

Abreu e Lima, Alianca, Araçoiaba, Barreiros, Buenos Aires, Cabo de Santo Agostinho, Camaragibe, Camutanga, Carpina, Condado, Escada, Ferreiros, Goiana, Igarassu, Ipojuca, Itambe, Itapissuma, Jaboatao dos Guararapes, Macaparana, Machados, Moreno, Nazare da Mata, Olinda, Paudalho, Paulista, Recife, Sao Jose da Coroa Grande, Sao Lourenco da Mata, Sao Vicente Ferrer, Sirinhaem, Tamandare, Timbauba, Tracunhaem, Vicencia, Vitoria de Santo Antao.

## **IX. Subestações atingidas**

Não foram interrompidas subestações em decorrência deste evento.

## **X. Quantidade de interrupções associadas ao evento**

Foram abertas 955 ocorrências e registrados 1262 eventos de interrupções associadas ao evento climático nas redes de distribuição e redes secundárias.

## **XI. Data e hora do início da primeira interrupção**

Início: 01/06/2022 00:28:23

## **XII. Data e hora do término da última interrupção**

Fim: 01/07/2022 10:31:00

## **XIII. Média de duração das interrupções**

12h06m

## **XIV. Duração da interrupção mais longa**

405h48m

## XV. Soma do chi das interrupções associadas ao evento

A soma de CHI de todo o evento é de 591.086.

## XVI. Registros diversos que evidenciem a classificação das interrupções no inciso iii do item 5.6.2.2, permitindo identificar a causa, a abrangência e os danos causados pelo evento à rede e às áreas atingidas, como imagens fotográficas, boletins meteorológicos e matérias jornalísticas

Estão expostos no anexo III deste documento registros diversos do evento climático.

## 2.2 Lista de Interrupções

NÚMERO ORDEM INTERRUPTÃO	MUNICIPIO	INÍCIO INTERRUPTÃO	FIM INTERRUPTÃO	CONJUNTO	FATO GERADOR
17634906_ 16562113	MORENO	01/06/2022 08:50	02/06/2022 11:35	MORENO	INTERNO - NAO PROGRAMADA - MEIO AMBIENTE - DESCARGA ATMOSFERICA
17635501_ 16633620	MORENO	01/06/2022 11:20	01/06/2022 17:50	MORENO	INTERNO - NAO PROGRAMADA - MEIO AMBIENTE - ARVORE OU VEGETACAO
17635876_ 16559956	CABO DE SANTO AGOSTINHO	01/06/2022 13:26	01/06/2022 19:55	PIRAPAMA I	INTERNO - NAO PROGRAMADA - MEIO AMBIENTE - VENTO
17636462_ 16560059	CABO DE SANTO AGOSTINHO	01/06/2022 17:28	02/06/2022 10:07	ENSEADA DOS CORAIS	INTERNO - NAO PROGRAMADA - MEIO AMBIENTE - ARVORE OU VEGETACAO
17636777_ 16565987	RECIFE	01/06/2022 19:58	04/06/2022 15:45	PARATIBE I	INTERNO - NAO PROGRAMADA - MEIO AMBIENTE - ARVORE OU VEGETACAO
17637101_ 16560688	PAUDALHO	02/06/2022 06:40	02/06/2022 10:30	PAUDALHO	INTERNO - NAO PROGRAMADA - MEIO AMBIENTE - DESCARGA ATMOSFERICA
17637299_ 16564517	CABO DE SANTO AGOSTINHO	02/06/2022 08:18	03/06/2022 13:38	ENSEADA DOS CORAIS	INTERNO - NAO PROGRAMADA - MEIO AMBIENTE - VENTO
17637340_ 16565947	RECIFE	04/06/2022 16:06	04/06/2022 16:10	PRAZERES	INTERNO - NAO PROGRAMADA - MEIO AMBIENTE - ARVORE OU VEGETACAO
17637340_ 16565947	JABOATAO DOS GUARARAPES	04/06/2022 16:06	04/06/2022 16:10	PRAZERES	INTERNO - NAO PROGRAMADA - MEIO AMBIENTE - ARVORE OU VEGETACAO
17637405_ 16560883	CAMARAGIBE	02/06/2022 08:57	02/06/2022 20:00	CAMARAGIBE	INTERNO - NAO PROGRAMADA - MEIO AMBIENTE - QUEIMADA OU INCENDIO

17637507_ 16561524	SAO LOURENCO DA MATA	02/06/2022 09:22	02/06/2022 11:50	JABOATAO	INTERNO - NAO PROGRAMADA - MEIO AMBIENTE - ARVORE OU VEGETACAO
17637507_ 16561524	JABOATAO DOS GUARARAPES	02/06/2022 09:22	02/06/2022 11:50	JABOATAO	INTERNO - NAO PROGRAMADA - MEIO AMBIENTE - ARVORE OU VEGETACAO
17637908_ 16563835	CABO DE SANTO AGOSTINHO	02/06/2022 11:46	03/06/2022 09:00	CABO	INTERNO - NAO PROGRAMADA - MEIO AMBIENTE - DESCARGA ATMOSFERICA
17638270_ 16561683	RECIFE	02/06/2022 14:12	02/06/2022 18:00	CAXANGA	INTERNO - NAO PROGRAMADA - MEIO AMBIENTE - VENTO
17638907_ 16562666	SAO LOURENCO DA MATA	02/06/2022 19:01	02/06/2022 19:06	JABOATAO	INTERNO - NAO PROGRAMADA - MEIO AMBIENTE - VENTO
17639804_ 16563571	RECIFE	03/06/2022 09:58	03/06/2022 11:40	IMBIRIBEIRA	INTERNO - NAO PROGRAMADA - MEIO AMBIENTE - QUEIMADA OU INCENDIO
17642464_ 16566464	MACAPARANA	04/06/2022 13:48	05/06/2022 01:15	TIMBAUBA	INTERNO - NAO PROGRAMADA - MEIO AMBIENTE - VENTO
17643206_ 16566596	CABO DE SANTO AGOSTINHO	05/06/2022 03:01	05/06/2022 05:00	ENSEADA DOS CORAIAS	INTERNO - NAO PROGRAMADA - MEIO AMBIENTE - QUEIMADA OU INCENDIO
17643229_ 16566796	RECIFE	05/06/2022 05:48	05/06/2022 09:00	TAMARINEIRA	INTERNO - NAO PROGRAMADA - MEIO AMBIENTE - QUEIMADA OU INCENDIO
17643262_ 16567623	MACAPARANA	05/06/2022 06:38	05/06/2022 20:40	TIMBAUBA	INTERNO - NAO PROGRAMADA - MEIO AMBIENTE - VENTO
17645516_ 16569374	CABO DE SANTO AGOSTINHO	06/06/2022 13:31	06/06/2022 15:56	CABO	INTERNO - NAO PROGRAMADA - MEIO AMBIENTE - VENTO
17645834_ 16646899	OLINDA	06/06/2022 15:37	07/06/2022 09:35	OLINDA	INTERNO - NAO PROGRAMADA - MEIO AMBIENTE - ANIMAIS
17646316_ 16570574	CABO DE SANTO AGOSTINHO	06/06/2022 22:11	07/06/2022 10:50	CABO	INTERNO - NAO PROGRAMADA - MEIO AMBIENTE - ARVORE OU VEGETACAO
17646418_ 16569970	ABREU E LIMA	07/06/2022 05:12	07/06/2022 12:36	PARATIBE I	INTERNO - NAO PROGRAMADA - MEIO AMBIENTE - ARVORE OU VEGETACAO
17646418_ 16571642	ABREU E LIMA	07/06/2022 18:33	07/06/2022 18:54	PARATIBE I	INTERNO - NAO PROGRAMADA - MEIO AMBIENTE - ARVORE OU VEGETACAO
17646573_ 16570160	RECIFE	07/06/2022 07:48	07/06/2022 10:58	GAZOMETRO	INTERNO - NAO PROGRAMADA - MEIO AMBIENTE - QUEIMADA OU INCENDIO
17646662_ 16570928	OLINDA	07/06/2022 08:16	07/06/2022 10:56	OLINDA	INTERNO - NAO PROGRAMADA - MEIO AMBIENTE - DESCARGA ATMOSFERICA
17647435_ 16571091	RECIFE	07/06/2022 12:50	07/06/2022 13:25	BONJI	INTERNO - NAO PROGRAMADA - MEIO AMBIENTE - VENTO

17649990_ 16573657	MORENO	08/06/2022 17:42	08/06/2022 19:30	PIRAPAMA I	INTERNO - NAO PROGRAMADA - MEIO AMBIENTE - VENTO
17653975_ 16578629	RECIFE	11/06/2022 08:02	11/06/2022 08:49	BEBERIBE	INTERNO - NAO PROGRAMADA - MEIO AMBIENTE - QUEIMADA OU INCENDIO
17654067_ 16578491	RECIFE	11/06/2022 04:43	11/06/2022 08:05	PARATIBE I	INTERNO - NAO PROGRAMADA - MEIO AMBIENTE - VENTO
17654671_ 16578969	RECIFE	11/06/2022 11:43	11/06/2022 13:55	MACAXEIRA	INTERNO - NAO PROGRAMADA - MEIO AMBIENTE - ANIMAIS
17655072_ 16580088	JABOATAO DOS GUARARAPES	11/06/2022 15:36	12/06/2022 08:40	PIRAPAMA I	INTERNO - NAO PROGRAMADA - MEIO AMBIENTE - ANIMAIS
17655548_ 16579879	OLINDA	12/06/2022 00:01	12/06/2022 01:10	SAO BENEDITO	INTERNO - NAO PROGRAMADA - MEIO AMBIENTE - QUEIMADA OU INCENDIO
17655566_ 16579923	ALIANCA	11/06/2022 23:43	12/06/2022 08:30	TIMBAUBA	INTERNO - NAO PROGRAMADA - MEIO AMBIENTE - ANIMAIS
17656162_ 16580626	CAMARAGIBE	12/06/2022 12:25	12/06/2022 17:20	TABATINGA	INTERNO - NAO PROGRAMADA - MEIO AMBIENTE - DESCARGA ATMOSFERICA
17657514_ 16582457	OLINDA	13/06/2022 13:40	13/06/2022 13:48	SAO BENEDITO	INTERNO - NAO PROGRAMADA - MEIO AMBIENTE - QUEIMADA OU INCENDIO
17657582_ 16582637	MACAPARANA	13/06/2022 13:50	13/06/2022 16:55	TIMBAUBA	INTERNO - NAO PROGRAMADA - MEIO AMBIENTE - VENTO
17657582_ 16582637	TIMBAUBA	13/06/2022 13:50	13/06/2022 16:55	TIMBAUBA	INTERNO - NAO PROGRAMADA - MEIO AMBIENTE - VENTO
17658299_ 16583230	PAULISTA	14/06/2022 06:23	14/06/2022 07:48	PARATIBE I	INTERNO - NAO PROGRAMADA - MEIO AMBIENTE - ARVORE OU VEGETACAO
17658299_ 16583230	PAULISTA	14/06/2022 06:23	14/06/2022 07:24	PAU AMARELO	INTERNO - NAO PROGRAMADA - MEIO AMBIENTE - ARVORE OU VEGETACAO
17659258_ 16585013	RECIFE	14/06/2022 15:57	15/06/2022 04:30	PRAZERES	INTERNO - NAO PROGRAMADA - MEIO AMBIENTE - ARVORE OU VEGETACAO
17660031_ 16588397	SAO VICENTE FERRER	15/06/2022 06:52	16/06/2022 08:35	VICENCIA	INTERNO - NAO PROGRAMADA - MEIO AMBIENTE - VENTO
17662583_ 16589837	GOIANA	16/06/2022 15:10	16/06/2022 17:45	TEJUCUPAPO	INTERNO - NAO PROGRAMADA - MEIO AMBIENTE - ARVORE OU VEGETACAO
17665990_ 16593922	RECIFE	19/06/2022 10:47	19/06/2022 12:38	ESTANCIA	INTERNO - NAO PROGRAMADA - MEIO AMBIENTE - QUEIMADA OU INCENDIO
17666580_ 16595061	RECIFE	19/06/2022 23:41	20/06/2022 01:20	BEBERIBE	INTERNO - NAO PROGRAMADA - MEIO AMBIENTE - ARVORE OU VEGETACAO
17667599_ 16596702	MACAPARANA	20/06/2022 12:08	21/06/2022 05:11	TIMBAUBA	INTERNO - NAO PROGRAMADA - MEIO AMBIENTE - VENTO

17668354_ 16596413	RECIFE	20/06/2022 17:47	20/06/2022 20:00	TABATINGA	INTERNO - NAO PROGRAMADA - MEIO AMBIENTE - VENTO
17668787_ 16597059	TIMBAUBA	21/06/2022 06:33	21/06/2022 09:35	TIMBAUBA	INTERNO - NAO PROGRAMADA - MEIO AMBIENTE - VENTO
17668810_ 16597478	TIMBAUBA	21/06/2022 06:55	21/06/2022 11:25	TIMBAUBA	INTERNO - NAO PROGRAMADA - MEIO AMBIENTE - ARVORE OU VEGETACAO
17670443_ 16598657	JABOATAO DOS GUARARAPES	21/06/2022 23:56	22/06/2022 00:57	TEJIPIO	INTERNO - NAO PROGRAMADA - MEIO AMBIENTE - ARVORE OU VEGETACAO
17670766_ 16600443	ABREU E LIMA	22/06/2022 06:28	22/06/2022 15:50	BOTAFOGO	INTERNO - NAO PROGRAMADA - MEIO AMBIENTE - QUEIMADA OU INCENDIO
17672037_ 16600502	OLINDA	22/06/2022 15:25	23/06/2022 00:05	SAO BENEDITO	INTERNO - NAO PROGRAMADA - MEIO AMBIENTE - VENTO
17672100_ 16599784	RECIFE	22/06/2022 15:53	22/06/2022 21:11	BONJI	INTERNO - NAO PROGRAMADA - MEIO AMBIENTE - VENTO
17672100_ 16599784	RECIFE	22/06/2022 15:53	22/06/2022 21:11	IPUTINGA	INTERNO - NAO PROGRAMADA - MEIO AMBIENTE - VENTO
17672453_ 16599939	CABO DE SANTO AGOSTINHO	22/06/2022 17:13	22/06/2022 21:40	PIRAPAMA I	INTERNO - NAO PROGRAMADA - MEIO AMBIENTE - VENTO
17672453_ 16599939	MORENO	22/06/2022 17:13	22/06/2022 21:41	PIRAPAMA I	INTERNO - NAO PROGRAMADA - MEIO AMBIENTE - VENTO
17672453_ 16599939	CABO DE SANTO AGOSTINHO	22/06/2022 17:13	22/06/2022 19:58	PIRAPAMA I	INTERNO - NAO PROGRAMADA - MEIO AMBIENTE - VENTO
17672504_ 16599950	IPOJUCA	22/06/2022 17:14	23/06/2022 15:03	ESCADA	INTERNO - NAO PROGRAMADA - MEIO AMBIENTE - ARVORE OU VEGETACAO
17672504_ 16599950	ESCADA	22/06/2022 17:14	23/06/2022 09:29	ESCADA	INTERNO - NAO PROGRAMADA - MEIO AMBIENTE - ARVORE OU VEGETACAO
17672504_ 16603385	IPOJUCA	24/06/2022 15:01	24/06/2022 21:46	ESCADA	INTERNO - NAO PROGRAMADA - MEIO AMBIENTE - ARVORE OU VEGETACAO
17672504_ 16603431	ESCADA	24/06/2022 19:12	24/06/2022 21:15	ESCADA	INTERNO - NAO PROGRAMADA - MEIO AMBIENTE - ARVORE OU VEGETACAO
17672526_ 16601220	NAZARE DA MATA	22/06/2022 17:22	23/06/2022 15:18	NAZARE DA MATA	INTERNO - NAO PROGRAMADA - MEIO AMBIENTE - DESCARGA ATMOSFERICA
17672937_ 16601206	PAULISTA	22/06/2022 19:32	24/06/2022 09:45	PARATIBE I	INTERNO - NAO PROGRAMADA - MEIO AMBIENTE - ANIMAIS
17674470_ 16601762	CABO DE SANTO AGOSTINHO	23/06/2022 12:26	23/06/2022 16:35	PIRAPAMA I	INTERNO - NAO PROGRAMADA - MEIO AMBIENTE - ARVORE OU VEGETACAO

17675532_ 16612691	SAO VICENTE FERRER	23/06/2022 20:06	24/06/2022 11:08	MACAPARANA	INTERNO - NAO PROGRAMADA - MEIO AMBIENTE - ARVORE OU VEGETACAO
17675662_ 16601968	RECIFE	24/06/2022 01:21	24/06/2022 01:40	SANTO AMARO	INTERNO - NAO PROGRAMADA - MEIO AMBIENTE - ARVORE OU VEGETACAO
17676810_ 16603370	VITORIA DE SANTO ANTAO	24/06/2022 13:44	24/06/2022 17:50	MORENO	INTERNO - NAO PROGRAMADA - MEIO AMBIENTE - ARVORE OU VEGETACAO
17676814_ 16603581	TIMBAUBA	24/06/2022 13:45	24/06/2022 19:54	TIMBAUBA	INTERNO - NAO PROGRAMADA - MEIO AMBIENTE - DESCARGA ATMOSFERICA
17676961_ 16604883	SAO VICENTE FERRER	24/06/2022 14:32	25/06/2022 15:38	MACAPARANA	INTERNO - NAO PROGRAMADA - MEIO AMBIENTE - VENTO
17677345_ 16603709	PAUDALHO	24/06/2022 22:49	25/06/2022 04:02	PAUDALHO	INTERNO - NAO PROGRAMADA - MEIO AMBIENTE - ARVORE OU VEGETACAO
17677345_ 16603709	PAUDALHO	24/06/2022 22:49	24/06/2022 23:45	PAUDALHO	INTERNO - NAO PROGRAMADA - MEIO AMBIENTE - ARVORE OU VEGETACAO
17679385_ 16605588	ARACOIABA	25/06/2022 23:34	26/06/2022 10:30	BOTAFOGO	INTERNO - NAO PROGRAMADA - MEIO AMBIENTE - ARVORE OU VEGETACAO
17679385_ 16605588	ABREU E LIMA	25/06/2022 23:34	26/06/2022 10:30	BOTAFOGO	INTERNO - NAO PROGRAMADA - MEIO AMBIENTE - ARVORE OU VEGETACAO
17679520_ 16605663	JABOATAO DOS GUARARAPES	26/06/2022 07:42	26/06/2022 12:40	JABOATAO	INTERNO - NAO PROGRAMADA - MEIO AMBIENTE - ARVORE OU VEGETACAO
17679930_ 16606590	RECIFE	26/06/2022 12:09	26/06/2022 18:05	CAXANGA	INTERNO - NAO PROGRAMADA - MEIO AMBIENTE - VENTO
17680129_ 16606546	PAUDALHO	26/06/2022 15:03	26/06/2022 16:24	SAO LOURENCO DA MATA	INTERNO - NAO PROGRAMADA - MEIO AMBIENTE - DESCARGA ATMOSFERICA
17680594_ 16606933	RECIFE	27/06/2022 07:05	27/06/2022 07:47	IPUTINGA	INTERNO - NAO PROGRAMADA - MEIO AMBIENTE - ARVORE OU VEGETACAO
17680975_ 16608937	MORENO	27/06/2022 09:09	27/06/2022 13:15	MORENO	INTERNO - NAO PROGRAMADA - MEIO AMBIENTE - DESCARGA ATMOSFERICA
17681219_ 16609833	SAO VICENTE FERRER	27/06/2022 10:11	28/06/2022 15:15	MACAPARANA	INTERNO - NAO PROGRAMADA - MEIO AMBIENTE - VENTO
17681419_ 16607660	CABO DE SANTO AGOSTINHO	27/06/2022 10:56	27/06/2022 12:15	ENSEADA DOS CORAIAS	INTERNO - NAO PROGRAMADA - MEIO AMBIENTE - VENTO
17681419_ 16607660	CABO DE SANTO AGOSTINHO	27/06/2022 10:56	27/06/2022 12:45	ENSEADA DOS CORAIAS	INTERNO - NAO PROGRAMADA - MEIO AMBIENTE - VENTO



17681443_ 16608941	PAULISTA	27/06/2022 11:01	27/06/2022 23:37	PARATIBE I	INTERNO - NAO PROGRAMADA - MEIO AMBIENTE - VENTO
17681761_ 16608540	RECIFE	27/06/2022 12:13	27/06/2022 18:50	BOA VIAGEM	INTERNO - NAO PROGRAMADA - MEIO AMBIENTE - VENTO
17682018_ 16607641	OLINDA	27/06/2022 13:10	27/06/2022 13:26	OLINDA	INTERNO - NAO PROGRAMADA - MEIO AMBIENTE - ARVORE OU VEGETACAO
17682069_ 16609116	JABOATAO DOS GUARARAPES	27/06/2022 13:20	28/06/2022 05:15	JABOATAO	INTERNO - NAO PROGRAMADA - MEIO AMBIENTE - VENTO
17682238_ 16611622	MORENO	27/06/2022 14:03	29/06/2022 10:29	PIRAPAMA I	INTERNO - NAO PROGRAMADA - MEIO AMBIENTE - ARVORE OU VEGETACAO
17682713_ 16609903	JABOATAO DOS GUARARAPES	27/06/2022 16:03	29/06/2022 16:30	JABOATAO	INTERNO - NAO PROGRAMADA - MEIO AMBIENTE - ARVORE OU VEGETACAO
17682847_ 16608238	RECIFE	27/06/2022 16:36	27/06/2022 22:56	CAXANGA	INTERNO - NAO PROGRAMADA - MEIO AMBIENTE - ARVORE OU VEGETACAO
17683947_ 16610524	RECIFE	28/06/2022 06:14	29/06/2022 13:06	TABATINGA	INTERNO - NAO PROGRAMADA - MEIO AMBIENTE - ARVORE OU VEGETACAO
17684487_ 16609966	RECIFE	28/06/2022 10:30	28/06/2022 16:50	BEBERIBE	INTERNO - NAO PROGRAMADA - MEIO AMBIENTE - QUEIMADA OU INCENDIO
17687072_ 16613769	RECIFE	29/06/2022 11:24	30/06/2022 00:50	PARATIBE I	INTERNO - NAO PROGRAMADA - MEIO AMBIENTE - ARVORE OU VEGETACAO
17687807_ 16613555	TIMBAUBA	29/06/2022 17:23	29/06/2022 21:00	TIMBAUBA	INTERNO - NAO PROGRAMADA - MEIO AMBIENTE - VENTO
17687893_ 16613385	TIMBAUBA	29/06/2022 18:00	29/06/2022 22:44	TIMBAUBA	INTERNO - NAO PROGRAMADA - MEIO AMBIENTE - DESCARGA ATMOSFERICA
17688229_ 16613809	GOIANA	29/06/2022 21:09	29/06/2022 23:48	TEJUCUPAPO	INTERNO - NAO PROGRAMADA - MEIO AMBIENTE - ARVORE OU VEGETACAO
17671000_ 16598997	CAMARAGIBE	22/06/2022 08:42	22/06/2022 10:14	TABATINGA	INTERNO - NAO PROGRAMADA - MEIO AMBIENTE - QUEIMADA OU INCENDIO
17663278_ 16639759	CAMARAGIBE	17/06/2022 08:14	18/06/2022 08:25	TABATINGA	INTERNO - NAO PROGRAMADA - MEIO AMBIENTE - VENTO
17684491_ 16609720	SAO JOSE DA COROA GRANDE	28/06/2022 09:12	28/06/2022 11:30	BARREIROS	INTERNO - NAO PROGRAMADA - MEIO AMBIENTE - DESCARGA ATMOSFERICA
17637835_ 16562414	SAO JOSE DA COROA GRANDE	02/06/2022 11:35	02/06/2022 12:55	BARREIROS	INTERNO - NAO PROGRAMADA - MEIO AMBIENTE - ARVORE OU VEGETACAO

17656877_ 16583979	RECIFE	13/06/2022 08:19	13/06/2022 15:50	CAXANGA	INTERNO - NAO PROGRAMADA - MEIO AMBIENTE - QUEIMADA OU INCENDIO
17641554_ 16564933	RECIFE	04/06/2022 03:13	04/06/2022 05:37	BONJI	INTERNO - NAO PROGRAMADA - MEIO AMBIENTE - QUEIMADA OU INCENDIO
17638442_ 16562603	RECIFE	02/06/2022 15:45	02/06/2022 18:12	CAXANGA	INTERNO - NAO PROGRAMADA - MEIO AMBIENTE - QUEIMADA OU INCENDIO
17669643_ 16597818	RECIFE	21/06/2022 12:57	21/06/2022 14:55	CAXANGA	INTERNO - NAO PROGRAMADA - MEIO AMBIENTE - QUEIMADA OU INCENDIO
17684704_ 16610137	CABO DE SANTO AGOSTINHO	28/06/2022 10:13	28/06/2022 12:40	CABO	INTERNO - NAO PROGRAMADA - MEIO AMBIENTE - ARVORE OU VEGETACAO
17673368_ 16600633	CABO DE SANTO AGOSTINHO	23/06/2022 06:34	23/06/2022 10:30	CABO	INTERNO - NAO PROGRAMADA - MEIO AMBIENTE - ARVORE OU VEGETACAO
17640214_ 16564343	CABO DE SANTO AGOSTINHO	03/06/2022 12:15	03/06/2022 17:30	CABO	INTERNO - NAO PROGRAMADA - MEIO AMBIENTE - ARVORE OU VEGETACAO
17657541_ 16582747	CABO DE SANTO AGOSTINHO	13/06/2022 13:33	13/06/2022 16:00	ENSEADA DOS CORAIS	INTERNO - NAO PROGRAMADA - MEIO AMBIENTE - QUEIMADA OU INCENDIO
17674987_ 16603639	RECIFE	23/06/2022 15:34	24/06/2022 13:27	GAZOMETRO	INTERNO - NAO PROGRAMADA - MEIO AMBIENTE - ARVORE OU VEGETACAO
17650725_ 16575604	RECIFE	09/06/2022 08:53	09/06/2022 16:41	IMBIRIBEIRA	INTERNO - NAO PROGRAMADA - MEIO AMBIENTE - ARVORE OU VEGETACAO
17672405_ 16600539	RECIFE	22/06/2022 17:06	22/06/2022 21:20	IMBIRIBEIRA	INTERNO - NAO PROGRAMADA - MEIO AMBIENTE - QUEIMADA OU INCENDIO
17676440_ 16602735	RECIFE	24/06/2022 11:36	24/06/2022 13:35	GAZOMETRO	INTERNO - NAO PROGRAMADA - MEIO AMBIENTE - QUEIMADA OU INCENDIO
17646520_ 16613601	RECIFE	07/06/2022 07:10	07/06/2022 13:53	IPUTINGA	INTERNO - NAO PROGRAMADA - MEIO AMBIENTE - INUNDACAO
17646169_ 16572051	JABOATAO DOS GUARARAPES	06/06/2022 19:28	08/06/2022 02:40	IBURA	INTERNO - NAO PROGRAMADA - MEIO AMBIENTE - ARVORE OU VEGETACAO
17646169_ 16572055	JABOATAO DOS GUARARAPES	06/06/2022 19:28	08/06/2022 02:40	IBURA	INTERNO - NAO PROGRAMADA - MEIO AMBIENTE - ARVORE OU VEGETACAO
17683802_ 16609092	JABOATAO DOS GUARARAPES	27/06/2022 22:37	28/06/2022 04:49	IBURA	INTERNO - NAO PROGRAMADA - MEIO AMBIENTE - QUEIMADA OU INCENDIO

17674238_ 16601186	RECIFE	23/06/2022 11:22	23/06/2022 14:34	TAMARINEIRA	INTERNO - NAO PROGRAMADA - MEIO AMBIENTE - QUEIMADA OU INCENDIO
17652221_ 16576238	RECIFE	10/06/2022 01:51	10/06/2022 02:45	TAMARINEIRA	INTERNO - NAO PROGRAMADA - MEIO AMBIENTE - ARVORE OU VEGETACAO
17652221_ 16576237	RECIFE	10/06/2022 01:51	10/06/2022 02:45	TAMARINEIRA	INTERNO - NAO PROGRAMADA - MEIO AMBIENTE - ARVORE OU VEGETACAO
17645946_ 16571484	RECIFE	06/06/2022 16:46	07/06/2022 20:29	JOAO DE BARROS	INTERNO - NAO PROGRAMADA - MEIO AMBIENTE - ARVORE OU VEGETACAO
17674933_ 16601583	SAO LOURENCO DA MATA	23/06/2022 15:13	23/06/2022 17:27	JABOATAO	INTERNO - NAO PROGRAMADA - MEIO AMBIENTE - DESCARGA ATMOSFERICA
17657457_ 16582417	JABOATAO DOS GUARARAPES	13/06/2022 12:53	13/06/2022 19:03	JABOATAO	INTERNO - NAO PROGRAMADA - MEIO AMBIENTE - ARVORE OU VEGETACAO
17688019_ 16646478	SAO VICENTE FERRER	29/06/2022 18:57	30/06/2022 14:25	MACAPARANA	INTERNO - NAO PROGRAMADA - MEIO AMBIENTE - VENTO
17669282_ 16597913	MACAPARANA	21/06/2022 10:58	21/06/2022 15:45	TIMBAUBA	INTERNO - NAO PROGRAMADA - MEIO AMBIENTE - ARVORE OU VEGETACAO
17654189_ 16579083	TIMBAUBA	11/06/2022 07:40	12/06/2022 17:40	TIMBAUBA	INTERNO - NAO PROGRAMADA - MEIO AMBIENTE - EROSAO
17641291_ 16564685	RECIFE	03/06/2022 19:32	03/06/2022 23:03	MACAXEIRA	INTERNO - NAO PROGRAMADA - MEIO AMBIENTE - QUEIMADA OU INCENDIO
17672561_ 16609736	RECIFE	22/06/2022 17:35	23/06/2022 12:11	MACAXEIRA	INTERNO - NAO PROGRAMADA - MEIO AMBIENTE - ARVORE OU VEGETACAO
17682521_ 16609130	MORENO	27/06/2022 15:10	28/06/2022 06:19	MORENO	INTERNO - NAO PROGRAMADA - MEIO AMBIENTE - ARVORE OU VEGETACAO
17634767_ 16589391	MORENO	01/06/2022 08:12	02/06/2022 14:30	MORENO	INTERNO - NAO PROGRAMADA - MEIO AMBIENTE - ARVORE OU VEGETACAO
17672361_ 16600802	OLINDA	22/06/2022 16:46	23/06/2022 10:14	OLINDA	INTERNO - NAO PROGRAMADA - MEIO AMBIENTE - QUEIMADA OU INCENDIO
17642564_ 16566140	PAULISTA	04/06/2022 15:04	04/06/2022 18:40	PAU AMARELO	INTERNO - NAO PROGRAMADA - MEIO AMBIENTE - QUEIMADA OU INCENDIO
17642564_ 16566139	PAULISTA	04/06/2022 15:04	04/06/2022 18:42	PAU AMARELO	INTERNO - NAO PROGRAMADA - MEIO AMBIENTE - QUEIMADA OU INCENDIO
17641407_ 16564935	PAULISTA	03/06/2022 21:32	04/06/2022 10:27	PAU AMARELO	INTERNO - NAO PROGRAMADA - MEIO AMBIENTE - QUEIMADA OU INCENDIO

17675661_ 16603432	PAULISTA	23/06/2022 22:13	24/06/2022 13:24	PAU AMARELO	INTERNO - NAO PROGRAMADA - MEIO AMBIENTE - ARVORE OU VEGETACAO
17687596_ 16621648	RECIFE	29/06/2022 15:29	30/06/2022 12:06	PARATIBE I	INTERNO - NAO PROGRAMADA - MEIO AMBIENTE - ARVORE OU VEGETACAO
17650024_ 16575498	PAUDALHO	08/06/2022 17:57	09/06/2022 16:35	PAUDALHO	INTERNO - NAO PROGRAMADA - MEIO AMBIENTE - QUEIMADA OU INCENDIO
17637710_ 16598878	RECIFE	02/06/2022 10:51	02/06/2022 13:00	PINA	INTERNO - NAO PROGRAMADA - MEIO AMBIENTE - QUEIMADA OU INCENDIO
17635210_ 16598836	RECIFE	01/06/2022 10:04	01/06/2022 14:55	PINA	INTERNO - NAO PROGRAMADA - MEIO AMBIENTE - VENTO
17654690_ 16582103	JABOATAO DOS GUARARAPES	11/06/2022 11:50	11/06/2022 16:16	PIEIDADE	INTERNO - NAO PROGRAMADA - MEIO AMBIENTE - ARVORE OU VEGETACAO
17687199_ 16612510	JABOATAO DOS GUARARAPES	29/06/2022 12:28	29/06/2022 13:31	PIEIDADE	INTERNO - NAO PROGRAMADA - MEIO AMBIENTE - QUEIMADA OU INCENDIO
17676956_ 16603260	CABO DE SANTO AGOSTINHO	24/06/2022 14:31	24/06/2022 17:20	PIRAPAMA I	INTERNO - NAO PROGRAMADA - MEIO AMBIENTE - VENTO
17666407_ 16595286	MORENO	19/06/2022 18:42	20/06/2022 09:08	PIRAPAMA I	INTERNO - NAO PROGRAMADA - MEIO AMBIENTE - DESCARGA ATMOSFERICA
17642525_ 16566017	JABOATAO DOS GUARARAPES	04/06/2022 14:39	04/06/2022 16:49	PONTEZINHA	INTERNO - NAO PROGRAMADA - MEIO AMBIENTE - QUEIMADA OU INCENDIO
17649426_ 16574303	JABOATAO DOS GUARARAPES	08/06/2022 13:36	09/06/2022 11:02	PONTEZINHA	INTERNO - NAO PROGRAMADA - MEIO AMBIENTE - QUEIMADA OU INCENDIO
17649032_ 16576734	JABOATAO DOS GUARARAPES	08/06/2022 10:30	08/06/2022 12:58	PRAZERES	INTERNO - NAO PROGRAMADA - MEIO AMBIENTE - QUEIMADA OU INCENDIO
17677318_ 16605042	PAULISTA	24/06/2022 16:55	24/06/2022 19:40	PAU AMARELO	INTERNO - NAO PROGRAMADA - MEIO AMBIENTE - QUEIMADA OU INCENDIO
17655590_ 16583001	PAULISTA	12/06/2022 03:12	12/06/2022 04:12	PAU AMARELO	INTERNO - NAO PROGRAMADA - MEIO AMBIENTE - QUEIMADA OU INCENDIO
17660273_ 16587489	OLINDA	15/06/2022 08:54	15/06/2022 17:40	RIO DOCE	INTERNO - NAO PROGRAMADA - MEIO AMBIENTE - ANIMAIS
17671972_ 16647944	OLINDA	22/06/2022 15:00	22/06/2022 20:37	SAO BENEDITO	INTERNO - NAO PROGRAMADA - MEIO AMBIENTE - QUEIMADA OU INCENDIO
17680826_ 16610421	OLINDA	27/06/2022 08:25	28/06/2022 12:10	SAO BENEDITO	INTERNO - NAO PROGRAMADA - MEIO AMBIENTE - QUEIMADA OU INCENDIO

17680826_ 16610366	OLINDA	27/06/2022 08:25	28/06/2022 12:10	SAO BENEDITO	INTERNO - NAO PROGRAMADA - MEIO AMBIENTE - QUEIMADA OU INCENDIO
17684108_ 16613907	ABREU E LIMA	28/06/2022 07:35	30/06/2022 01:42	PARATIBE I	INTERNO - NAO PROGRAMADA - MEIO AMBIENTE - VENTO
17666697_ 16597661	PAULISTA	20/06/2022 05:57	21/06/2022 13:18	SAO LOURENCO DA MATA	INTERNO - NAO PROGRAMADA - MEIO AMBIENTE - ARVORE OU VEGETACAO
17666697_ 16597659	PAULISTA	20/06/2022 05:57	21/06/2022 13:18	SAO LOURENCO DA MATA	INTERNO - NAO PROGRAMADA - MEIO AMBIENTE - ARVORE OU VEGETACAO
17666499_ 16595310	RECIFE	19/06/2022 21:04	20/06/2022 08:13	TAMARINEIRA	INTERNO - NAO PROGRAMADA - MEIO AMBIENTE - QUEIMADA OU INCENDIO
17654394_ 16579023	RECIFE	11/06/2022 09:11	11/06/2022 13:16	TAMARINEIRA	INTERNO - NAO PROGRAMADA - MEIO AMBIENTE - VENTO
17677103_ 16604245	TIMBAUBA	24/06/2022 15:28	25/06/2022 11:12	TIMBAUBA	INTERNO - NAO PROGRAMADA - MEIO AMBIENTE - ARVORE OU VEGETACAO
17652769_ 16577704	RECIFE	10/06/2022 10:43	10/06/2022 16:00	TEJIPIO	INTERNO - NAO PROGRAMADA - MEIO AMBIENTE - DESCARGA ATMOSFERICA
17672634_ 16639532	CAMARAGIBE	22/06/2022 17:51	23/06/2022 00:06	TABATINGA	INTERNO - NAO PROGRAMADA - MEIO AMBIENTE - QUEIMADA OU INCENDIO
17680605_ 16639894	CAMARAGIBE	27/06/2022 06:27	27/06/2022 08:25	TABATINGA	INTERNO - NAO PROGRAMADA - MEIO AMBIENTE - ARVORE OU VEGETACAO
17664821_ 16592698	SAO VICENTE FERRER	18/06/2022 09:11	18/06/2022 14:30	MACAPARANA	INTERNO - NAO PROGRAMADA - MEIO AMBIENTE - ARVORE OU VEGETACAO
17636736_ 16561806	JABOATAO DOS GUARARAPES	01/06/2022 19:34	02/06/2022 03:15	VARZEA	INTERNO - NAO PROGRAMADA - MEIO AMBIENTE - EROSAO
17634463_ 16556994	PAULISTA	01/06/2022 01:45	01/06/2022 05:07	PARATIBE I	INTERNO - NAO PROGRAMADA - MEIO AMBIENTE - QUEIMADA OU INCENDIO
17634970_ 16557225	JABOATAO DOS GUARARAPES	01/06/2022 09:13	01/06/2022 12:20	PRAZERES	INTERNO - NAO PROGRAMADA - MEIO AMBIENTE - INUNDACAO
17635910_ 16609541	MORENO	01/06/2022 13:39	02/06/2022 13:50	MORENO	INTERNO - NAO PROGRAMADA - MEIO AMBIENTE - ARVORE OU VEGETACAO
17637715_ 16568892	GOIANA	06/06/2022 14:17	06/06/2022 15:54	GOIANA	INTERNO - NAO PROGRAMADA - MEIO AMBIENTE - VENTO
17637715_ 16568930	PEDRAS DE FOGO	06/06/2022 14:23	06/06/2022 15:48	CONDADO	INTERNO - NAO PROGRAMADA - MEIO AMBIENTE - VENTO
17637715_ 16568930	CONDADO	06/06/2022 14:23	06/06/2022 15:48	CONDADO	INTERNO - NAO PROGRAMADA - MEIO AMBIENTE - VENTO

17637715_ 16569503	GOIANA	06/06/2022 17:02	06/06/2022 17:06	GOIANA	INTERNO - NAO PROGRAMADA - MEIO AMBIENTE - VENTO
17637843_ 16561286	RECIFE	02/06/2022 11:38	02/06/2022 17:18	TABATINGA	INTERNO - NAO PROGRAMADA - MEIO AMBIENTE - ARVORE OU VEGETACAO
17638313_ 16563856	JABOATAO DOS GUARARAPES	03/06/2022 14:21	03/06/2022 17:10	TEJIPIO	INTERNO - NAO PROGRAMADA - MEIO AMBIENTE - ARVORE OU VEGETACAO
17639137_ 16563028	JABOATAO DOS GUARARAPES	02/06/2022 22:26	03/06/2022 04:10	PIEIDADE	INTERNO - NAO PROGRAMADA - MEIO AMBIENTE - VENTO
17639178_ 16562971	RECIFE	03/06/2022 02:04	03/06/2022 11:50	TAMARINEIRA	INTERNO - NAO PROGRAMADA - MEIO AMBIENTE - ARVORE OU VEGETACAO
17639663_ 16563417	OLINDA	03/06/2022 09:06	03/06/2022 10:45	SAO BENEDITO	INTERNO - NAO PROGRAMADA - MEIO AMBIENTE - VENTO
17641204_ 16565907	GOIANA	03/06/2022 18:27	04/06/2022 15:50	GOIANA	INTERNO - NAO PROGRAMADA - MEIO AMBIENTE - INUNDACAO
17642680_ 16566982	RECIFE	05/06/2022 12:20	05/06/2022 16:00	MACAXEIRA	INTERNO - NAO PROGRAMADA - MEIO AMBIENTE - EROSAO
17643254_ 16567214	CABO DE SANTO AGOSTINHO	05/06/2022 06:29	05/06/2022 13:29	ESCADA	INTERNO - NAO PROGRAMADA - MEIO AMBIENTE - VENTO
17644786_ 16569259	PAUDALHO	06/06/2022 08:51	06/06/2022 11:04	PAUDALHO	INTERNO - NAO PROGRAMADA - MEIO AMBIENTE - DESCARGA ATMOSFERICA
17644799_ 16647993	OLINDA	06/06/2022 09:04	06/06/2022 13:05	SAO BENEDITO	INTERNO - NAO PROGRAMADA - MEIO AMBIENTE - ARVORE OU VEGETACAO
17645177_ 16569733	CABO DE SANTO AGOSTINHO	06/06/2022 10:54	06/06/2022 19:45	ENSEADA DOS CORAIAS	INTERNO - NAO PROGRAMADA - MEIO AMBIENTE - VENTO
17646418_ 16571642	PAULISTA	07/06/2022 18:33	07/06/2022 18:54	PARATIBE I	INTERNO - NAO PROGRAMADA - MEIO AMBIENTE - ARVORE OU VEGETACAO
17646506_ 16570416	RECIFE	07/06/2022 07:07	07/06/2022 08:47	TAMARINEIRA	INTERNO - NAO PROGRAMADA - MEIO AMBIENTE - QUEIMADA OU INCENDIO
17647218_ 16572666	CABO DE SANTO AGOSTINHO	07/06/2022 11:29	08/06/2022 11:05	ENSEADA DOS CORAIAS	INTERNO - NAO PROGRAMADA - MEIO AMBIENTE - VENTO
17650169_ 16576980	MACAPARANA	08/06/2022 19:22	09/06/2022 04:13	TIMBAUBA	INTERNO - NAO PROGRAMADA - MEIO AMBIENTE - VENTO
17650423_ 16576481	JABOATAO DOS GUARARAPES	09/06/2022 03:00	09/06/2022 05:35	PRAZERES	INTERNO - NAO PROGRAMADA - MEIO AMBIENTE - QUEIMADA OU INCENDIO
17650427_ 16575878	JABOATAO DOS GUARARAPES	09/06/2022 03:19	09/06/2022 05:35	PRAZERES	INTERNO - NAO PROGRAMADA - MEIO AMBIENTE - QUEIMADA OU INCENDIO

17650449_ 16574010	CAMARAGIBE	09/06/2022 05:28	09/06/2022 06:32	SAO LOURENCO DA MATA	INTERNO - NAO PROGRAMADA - MEIO AMBIENTE - ARVORE OU VEGETACAO
17650682_ 16574296	CABO DE SANTO AGOSTINHO	09/06/2022 09:45	09/06/2022 11:00	ENSEADA DOS CORAIS	INTERNO - NAO PROGRAMADA - MEIO AMBIENTE - ARVORE OU VEGETACAO
17651453_ 16576107	PAULISTA	09/06/2022 13:54	09/06/2022 17:45	PAU AMARELO	INTERNO - NAO PROGRAMADA - MEIO AMBIENTE - ANIMAIS
17651495_ 16593380	PAULISTA	17/06/2022 07:50	17/06/2022 12:20	PARATIBE I	INTERNO - NAO PROGRAMADA - MEIO AMBIENTE - ARVORE OU VEGETACAO
17652239_ 16576854	TIMBAUBA	10/06/2022 04:30	10/06/2022 09:30	TIMBAUBA	INTERNO - NAO PROGRAMADA - MEIO AMBIENTE - DESCARGA ATMOSFERICA
17653281_ 16578087	CABO DE SANTO AGOSTINHO	10/06/2022 14:44	10/06/2022 20:45	IPOJUCA	INTERNO - NAO PROGRAMADA - MEIO AMBIENTE - VENTO
17653952_ 16578476	IGARASSU	10/06/2022 23:24	11/06/2022 03:35	TEJUCUPAPO	INTERNO - NAO PROGRAMADA - MEIO AMBIENTE - VENTO
17654067_ 16578491	RECIFE	11/06/2022 04:43	11/06/2022 12:48	PARATIBE I	INTERNO - NAO PROGRAMADA - MEIO AMBIENTE - VENTO
17655155_ 16579703	CAMARAGIBE	11/06/2022 16:34	11/06/2022 21:40	SAO LOURENCO DA MATA	INTERNO - NAO PROGRAMADA - MEIO AMBIENTE - QUEIMADA OU INCENDIO
17655744_ 16580127	OLINDA	12/06/2022 07:53	12/06/2022 09:20	SAO BENEDITO	INTERNO - NAO PROGRAMADA - MEIO AMBIENTE - ANIMAIS
17655919_ 16580981	CAMARAGIBE	12/06/2022 09:42	12/06/2022 18:45	SAO LOURENCO DA MATA	INTERNO - NAO PROGRAMADA - MEIO AMBIENTE - ANIMAIS
17656162_ 16583214	CAMARAGIBE	12/06/2022 17:20	13/06/2022 10:05	TABATINGA	INTERNO - NAO PROGRAMADA - MEIO AMBIENTE - DESCARGA ATMOSFERICA
17656686_ 16581075	RECIFE	12/06/2022 22:57	13/06/2022 00:30	BONJI	INTERNO - NAO PROGRAMADA - MEIO AMBIENTE - QUEIMADA OU INCENDIO
17656756_ 16581674	SAO VICENTE FERRER	13/06/2022 06:39	13/06/2022 11:59	VICENCIA	INTERNO - NAO PROGRAMADA - MEIO AMBIENTE - VENTO
17656766_ 16582726	SAO LOURENCO DA MATA	13/06/2022 06:53	13/06/2022 13:20	TABATINGA	INTERNO - NAO PROGRAMADA - MEIO AMBIENTE - ARVORE OU VEGETACAO
17656910_ 16582825	CABO DE SANTO AGOSTINHO	13/06/2022 08:31	13/06/2022 18:05	VITORIA DE SANTO ANTAO II	INTERNO - NAO PROGRAMADA - MEIO AMBIENTE - VENTO
17658733_ 16584242	CABO DE SANTO AGOSTINHO	14/06/2022 10:21	14/06/2022 11:52	PIRAPAMA I	INTERNO - NAO PROGRAMADA - MEIO AMBIENTE - ANIMAIS
17659328_ 16586703	JABOATAO DOS GUARARAPES	14/06/2022 16:31	14/06/2022 19:54	JABOATAO	INTERNO - NAO PROGRAMADA - MEIO AMBIENTE - ANIMAIS

17659666_ 16585354	JABOATAO DOS GUARARAPES	14/06/2022 19:07	14/06/2022 23:57	SETUBAL	INTERNO - NAO PROGRAMADA - MEIO AMBIENTE - QUEIMADA OU INCENDIO
17660628_ 16586528	RECIFE	15/06/2022 11:49	15/06/2022 15:37	PARATIBE I	INTERNO - NAO PROGRAMADA - MEIO AMBIENTE - ARVORE OU VEGETACAO
17660972_ 16588171	JABOATAO DOS GUARARAPES	15/06/2022 15:34	16/06/2022 11:00	IBURA	INTERNO - NAO PROGRAMADA - MEIO AMBIENTE - ARVORE OU VEGETACAO
17661849_ 16589244	OLINDA	16/06/2022 08:42	16/06/2022 12:20	SAO BENEDITO	INTERNO - NAO PROGRAMADA - MEIO AMBIENTE - ANIMAIS
17663112_ 16590034	CABO DE SANTO AGOSTINHO	17/06/2022 02:02	17/06/2022 04:40	ENSEADA DOS CORAIAS	INTERNO - NAO PROGRAMADA - MEIO AMBIENTE - VENTO
17663352_ 16591084	CABO DE SANTO AGOSTINHO	17/06/2022 11:20	17/06/2022 13:22	PIRAPAMA I	INTERNO - NAO PROGRAMADA - MEIO AMBIENTE - ARVORE OU VEGETACAO
17663816_ 16591349	JABOATAO DOS GUARARAPES	17/06/2022 13:08	17/06/2022 15:23	SETUBAL	INTERNO - NAO PROGRAMADA - MEIO AMBIENTE - VENTO
17665703_ 16593503	JABOATAO DOS GUARARAPES	19/06/2022 05:37	19/06/2022 07:45	JABOATAO	INTERNO - NAO PROGRAMADA - MEIO AMBIENTE - ARVORE OU VEGETACAO
17665704_ 16593475	CABO DE SANTO AGOSTINHO	19/06/2022 05:38	19/06/2022 08:35	ENSEADA DOS CORAIAS	INTERNO - NAO PROGRAMADA - MEIO AMBIENTE - ARVORE OU VEGETACAO
17666509_ 16594926	RECIFE	19/06/2022 22:14	19/06/2022 23:50	RIO JORDAO	INTERNO - NAO PROGRAMADA - MEIO AMBIENTE - ARVORE OU VEGETACAO
17666726_ 16595667	CABO DE SANTO AGOSTINHO	20/06/2022 06:38	20/06/2022 12:50	CABO	INTERNO - NAO PROGRAMADA - MEIO AMBIENTE - ARVORE OU VEGETACAO
17667766_ 16597010	JABOATAO DOS GUARARAPES	21/06/2022 09:10	21/06/2022 09:35	IBURA	INTERNO - NAO PROGRAMADA - MEIO AMBIENTE - ARVORE OU VEGETACAO
17668127_ 16597627	RECIFE	20/06/2022 15:59	21/06/2022 11:05	TABATINGA	INTERNO - NAO PROGRAMADA - MEIO AMBIENTE - ARVORE OU VEGETACAO
17668810_ 16597480	TIMBAUBA	21/06/2022 06:55	21/06/2022 11:25	TIMBAUBA	INTERNO - NAO PROGRAMADA - MEIO AMBIENTE - ARVORE OU VEGETACAO
17670714_ 16598784	JABOATAO DOS GUARARAPES	22/06/2022 04:14	22/06/2022 05:56	TEJIPIO	INTERNO - NAO PROGRAMADA - MEIO AMBIENTE - ARVORE OU VEGETACAO
17670769_ 16599489	MORENO	22/06/2022 06:29	22/06/2022 15:00	MORENO	INTERNO - NAO PROGRAMADA - MEIO AMBIENTE - ARVORE OU VEGETACAO



17670839_ 16599290	CAMARAGIBE	22/06/2022 07:18	22/06/2022 11:00	TABATINGA	INTERNO - NAO PROGRAMADA - MEIO AMBIENTE - ARVORE OU VEGETACAO
17671407_ 16599107	RECIFE	22/06/2022 11:01	22/06/2022 14:40	PARATIBE I	INTERNO - NAO PROGRAMADA - MEIO AMBIENTE - ARVORE OU VEGETACAO
17671932_ 16601506	MORENO	22/06/2022 14:42	23/06/2022 07:00	JABOATAO	INTERNO - NAO PROGRAMADA - MEIO AMBIENTE - ANIMAIS
17672100_ 16599784	RECIFE	22/06/2022 15:53	22/06/2022 22:46	BONJI	INTERNO - NAO PROGRAMADA - MEIO AMBIENTE - VENTO
17672361_ 16600804	OLINDA	23/06/2022 09:25	23/06/2022 10:15	OLINDA	INTERNO - NAO PROGRAMADA - MEIO AMBIENTE - QUEIMADA OU INCENDIO
17672396_ 16600423	JABOATAO DOS GUARARAPES	22/06/2022 16:56	24/06/2022 18:11	SETUBAL	INTERNO - NAO PROGRAMADA - MEIO AMBIENTE - QUEIMADA OU INCENDIO
17672453_ 16599939	MORENO	22/06/2022 17:13	22/06/2022 21:40	PIRAPAMA I	INTERNO - NAO PROGRAMADA - MEIO AMBIENTE - VENTO
17672504_ 16600923	ESCADA	23/06/2022 11:47	23/06/2022 12:36	ESCADA	INTERNO - NAO PROGRAMADA - MEIO AMBIENTE - ARVORE OU VEGETACAO
17672504_ 16603385	CABO DE SANTO AGOSTINHO	24/06/2022 15:01	24/06/2022 21:46	ESCADA	INTERNO - NAO PROGRAMADA - MEIO AMBIENTE - ARVORE OU VEGETACAO
17672526_ 16601220	CARPINA	22/06/2022 17:22	23/06/2022 15:18	NAZARE DA MATA	INTERNO - NAO PROGRAMADA - MEIO AMBIENTE - DESCARGA ATMOSFERICA
17673249_ 16600367	CABO DE SANTO AGOSTINHO	22/06/2022 18:50	23/06/2022 06:10	SUAPE	INTERNO - NAO PROGRAMADA - MEIO AMBIENTE - DESCARGA ATMOSFERICA
17673385_ 16600984	CAMARAGIBE	23/06/2022 06:35	23/06/2022 10:55	TABATINGA	INTERNO - NAO PROGRAMADA - MEIO AMBIENTE - ARVORE OU VEGETACAO
17674744_ 16603255	SAO LOURENCO DA MATA	24/06/2022 17:08	24/06/2022 17:12	TABATINGA	INTERNO - NAO PROGRAMADA - MEIO AMBIENTE - ARVORE OU VEGETACAO
17674756_ 16602424	RECIFE	23/06/2022 14:13	24/06/2022 20:05	PARATIBE I	INTERNO - NAO PROGRAMADA - MEIO AMBIENTE - VENTO
17675832_ 16602530	MORENO	24/06/2022 06:17	24/06/2022 10:25	PIRAPAMA I	INTERNO - NAO PROGRAMADA - MEIO AMBIENTE - DESCARGA ATMOSFERICA
17676814_ 16603578	ALIANCA	24/06/2022 13:45	24/06/2022 19:54	TIMBAUBA	INTERNO - NAO PROGRAMADA - MEIO AMBIENTE - DESCARGA ATMOSFERICA
17676961_ 16604883	MACAPARANA	24/06/2022 14:32	25/06/2022 15:38	MACAPARANA	INTERNO - NAO PROGRAMADA - MEIO AMBIENTE - VENTO
17677064_ 16603605	PAULISTA	24/06/2022 15:04	24/06/2022 21:10	PAU AMARELO	INTERNO - NAO PROGRAMADA - MEIO AMBIENTE - VENTO

17678035_ 16605415	MACAPARANA	25/06/2022 07:45	25/06/2022 23:40	TIMBAUBA	INTERNO - NAO PROGRAMADA - MEIO AMBIENTE - ARVORE OU VEGETACAO
17679202_ 16605520	MACAPARANA	25/06/2022 18:55	26/06/2022 05:06	TIMBAUBA	INTERNO - NAO PROGRAMADA - MEIO AMBIENTE - ANIMAIS
17679385_ 16605588	IGARASSU	25/06/2022 23:34	26/06/2022 10:30	BOTAFOGO	INTERNO - NAO PROGRAMADA - MEIO AMBIENTE - ARVORE OU VEGETACAO
17679520_ 16605988	JABOATAO DOS GUARARAPES	26/06/2022 09:26	26/06/2022 12:40	JABOATAO	INTERNO - NAO PROGRAMADA - MEIO AMBIENTE - ARVORE OU VEGETACAO
17679999_ 16606259	RECIFE	26/06/2022 13:25	26/06/2022 16:46	SETUBAL	INTERNO - NAO PROGRAMADA - MEIO AMBIENTE - QUEIMADA OU INCENDIO
17680037_ 16606551	PAUDALHO	26/06/2022 15:30	26/06/2022 16:20	PAUDALHO	INTERNO - NAO PROGRAMADA - MEIO AMBIENTE - ARVORE OU VEGETACAO
17680092_ 16606368	RECIFE	26/06/2022 16:20	26/06/2022 16:23	JOAO DE BARROS	INTERNO - NAO PROGRAMADA - MEIO AMBIENTE - ARVORE OU VEGETACAO
17680490_ 16606724	TIMBAUBA	26/06/2022 21:40	26/06/2022 22:50	TIMBAUBA	INTERNO - NAO PROGRAMADA - MEIO AMBIENTE - VENTO
17681921_ 16607620	RECIFE	27/06/2022 12:51	27/06/2022 16:21	SANTO AMARO	INTERNO - NAO PROGRAMADA - MEIO AMBIENTE - ARVORE OU VEGETACAO
17681976_ 16610103	OLINDA	27/06/2022 13:05	28/06/2022 15:45	SAO BENEDITO	INTERNO - NAO PROGRAMADA - MEIO AMBIENTE - ARVORE OU VEGETACAO
17682171_ 16609471	OLINDA	27/06/2022 13:46	28/06/2022 09:56	RIO DOCE	INTERNO - NAO PROGRAMADA - MEIO AMBIENTE - QUEIMADA OU INCENDIO
17682299_ 16608927	GOIANA	27/06/2022 14:21	27/06/2022 21:36	TEJUCUPAPO	INTERNO - NAO PROGRAMADA - MEIO AMBIENTE - VENTO
17682847_ 16608238	RECIFE	27/06/2022 16:36	27/06/2022 17:23	CAXANGA	INTERNO - NAO PROGRAMADA - MEIO AMBIENTE - ARVORE OU VEGETACAO
17683661_ 16608958	OLINDA	27/06/2022 20:50	28/06/2022 01:07	SAO BENEDITO	INTERNO - NAO PROGRAMADA - MEIO AMBIENTE - ARVORE OU VEGETACAO
17683801_ 16609010	RECIFE	27/06/2022 22:36	28/06/2022 02:51	SANTO AMARO	INTERNO - NAO PROGRAMADA - MEIO AMBIENTE - VENTO
17686761_ 16613571	SAO VICENTE FERRER	29/06/2022 09:26	29/06/2022 15:25	MACAPARANA	INTERNO - NAO PROGRAMADA - MEIO AMBIENTE - ANIMAIS
17687449_ 16616196	IGARASSU	29/06/2022 14:16	30/06/2022 16:12	BOTAFOGO	INTERNO - NAO PROGRAMADA - MEIO AMBIENTE - ARVORE OU VEGETACAO
17689177_ 16617407	TIMBAUBA	30/06/2022 12:03	01/07/2022 15:50	TIMBAUBA	INTERNO - NAO PROGRAMADA - MEIO AMBIENTE - ARVORE OU VEGETACAO

17689177_ 16617407	VICENCIA	30/06/2022 12:03	01/07/2022 15:50	VICENCIA	INTERNO - NAO PROGRAMADA - MEIO AMBIENTE - ARVORE OU VEGETACAO
17689226_ 16617551	RECIFE	30/06/2022 12:31	01/07/2022 17:40	BONJI	INTERNO - NAO PROGRAMADA - MEIO AMBIENTE - QUEIMADA OU INCENDIO
17659693_ 16585327	RECIFE	14/06/2022 19:31	14/06/2022 23:40	BONJI	INTERNO - NAO PROGRAMADA - MEIO AMBIENTE - QUEIMADA OU INCENDIO
17638422_ 16562611	RECIFE	02/06/2022 15:27	02/06/2022 19:06	CAXANGA	INTERNO - NAO PROGRAMADA - MEIO AMBIENTE - QUEIMADA OU INCENDIO
17638435_ 16564460	CABO DE SANTO AGOSTINHO	02/06/2022 15:40	03/06/2022 14:00	CABO	INTERNO - NAO PROGRAMADA - MEIO AMBIENTE - ARVORE OU VEGETACAO
17677373_ 16605279	CONDADO	25/06/2022 21:27	26/06/2022 19:20	CONDADO	INTERNO - NAO PROGRAMADA - MEIO AMBIENTE - ARVORE OU VEGETACAO
17660277_ 16597312	NAZARE DA MATA	15/06/2022 08:58	15/06/2022 11:20	CONDADO	INTERNO - NAO PROGRAMADA - MEIO AMBIENTE - DESCARGA ATMOSFERICA
17648794_ 16572999	CABO DE SANTO AGOSTINHO	08/06/2022 08:50	08/06/2022 14:30	ENSEADA DOS CORAIS	INTERNO - NAO PROGRAMADA - MEIO AMBIENTE - QUEIMADA OU INCENDIO
17658508_ 16590237	RECIFE	14/06/2022 08:41	17/06/2022 09:45	GAZOMETRO	INTERNO - NAO PROGRAMADA - MEIO AMBIENTE - INUNDACAO
17668362_ 16599220	RECIFE	20/06/2022 17:52	21/06/2022 14:30	GAZOMETRO	INTERNO - NAO PROGRAMADA - MEIO AMBIENTE - INUNDACAO
17640401_ 16564020	RECIFE	03/06/2022 13:24	03/06/2022 18:04	IMBIRIBEIRA	INTERNO - NAO PROGRAMADA - MEIO AMBIENTE - ARVORE OU VEGETACAO
17665623_ 16593269	RECIFE	18/06/2022 22:36	19/06/2022 02:01	JOAO DE BARROS	INTERNO - NAO PROGRAMADA - MEIO AMBIENTE - QUEIMADA OU INCENDIO
17689672_ 16616732	RECIFE	30/06/2022 16:39	01/07/2022 12:51	ILHA DO RETIRO	INTERNO - NAO PROGRAMADA - MEIO AMBIENTE - QUEIMADA OU INCENDIO
17655866_ 16593773	IPOJUCA	12/06/2022 09:14	12/06/2022 12:55	IPOJUCA	INTERNO - NAO PROGRAMADA - MEIO AMBIENTE - ARVORE OU VEGETACAO
17659001_ 16588308	JABOATAO DOS GUARARAPES	14/06/2022 13:03	15/06/2022 14:16	IBURA	INTERNO - NAO PROGRAMADA - MEIO AMBIENTE - ARVORE OU VEGETACAO
17678076_ 16604704	JABOATAO DOS GUARARAPES	25/06/2022 08:12	25/06/2022 14:11	JABOATAO	INTERNO - NAO PROGRAMADA - MEIO AMBIENTE - ARVORE OU VEGETACAO
17669148_ 16597878	JABOATAO DOS GUARARAPES	21/06/2022 09:50	21/06/2022 15:45	JABOATAO	INTERNO - NAO PROGRAMADA - MEIO AMBIENTE - INUNDACAO

17655951_ 16580961	JABOATAO DOS GUARARAPES	12/06/2022 10:07	13/06/2022 08:37	JABOATAO	INTERNO - NAO PROGRAMADA - MEIO AMBIENTE - QUEIMADA OU INCENDIO
17663578_ 16592050	MACAPARANA	17/06/2022 10:39	18/06/2022 01:03	TIMBAUBA	INTERNO - NAO PROGRAMADA - MEIO AMBIENTE - ANIMAIS
17640848_ 16575646	RECIFE	03/06/2022 16:15	03/06/2022 17:26	MACAXEIRA	INTERNO - NAO PROGRAMADA - MEIO AMBIENTE - QUEIMADA OU INCENDIO
17638688_ 16565779	MORENO	02/06/2022 17:21	04/06/2022 16:40	MORENO	INTERNO - NAO PROGRAMADA - MEIO AMBIENTE - ARVORE OU VEGETACAO
17636126_ 16559469	MORENO	01/06/2022 15:07	01/06/2022 17:49	MORENO	INTERNO - NAO PROGRAMADA - MEIO AMBIENTE - INUNDACAO
17636399_ 16628061	MORENO	01/06/2022 16:57	02/06/2022 17:26	MORENO	INTERNO - NAO PROGRAMADA - MEIO AMBIENTE - INUNDACAO
17643648_ 16567072	OLINDA	05/06/2022 11:01	05/06/2022 13:42	OLINDA	INTERNO - NAO PROGRAMADA - MEIO AMBIENTE - EROSAO
17642564_ 16566141	PAULISTA	04/06/2022 15:04	04/06/2022 18:42	PAU AMARELO	INTERNO - NAO PROGRAMADA - MEIO AMBIENTE - QUEIMADA OU INCENDIO
17638657_ 16562836	PAULISTA	02/06/2022 17:14	02/06/2022 22:30	PAU AMARELO	INTERNO - NAO PROGRAMADA - MEIO AMBIENTE - QUEIMADA OU INCENDIO
17639432_ 16564365	PAULISTA	03/06/2022 08:04	03/06/2022 16:46	PAU AMARELO	INTERNO - NAO PROGRAMADA - MEIO AMBIENTE - ARVORE OU VEGETACAO
17648062_ 16572297	PAULISTA	07/06/2022 17:14	08/06/2022 09:39	PARATIBE I	INTERNO - NAO PROGRAMADA - MEIO AMBIENTE - VENTO
17639874_ 16563729	RECIFE	03/06/2022 10:23	03/06/2022 12:35	PINA	INTERNO - NAO PROGRAMADA - MEIO AMBIENTE - QUEIMADA OU INCENDIO
17650454_ 16575882	JABOATAO DOS GUARARAPES	09/06/2022 05:39	09/06/2022 15:14	PIEDADE	INTERNO - NAO PROGRAMADA - MEIO AMBIENTE - QUEIMADA OU INCENDIO
17636010_ 16560512	CABO DE SANTO AGOSTINHO	01/06/2022 14:20	02/06/2022 09:20	PIRAPAMA I	INTERNO - NAO PROGRAMADA - MEIO AMBIENTE - ARVORE OU VEGETACAO
17673166_ 16604209	CABO DE SANTO AGOSTINHO	22/06/2022 22:16	25/06/2022 10:37	PIRAPAMA I	INTERNO - NAO PROGRAMADA - MEIO AMBIENTE - ARVORE OU VEGETACAO
17683594_ 16612353	CABO DE SANTO AGOSTINHO	27/06/2022 20:17	27/06/2022 22:13	PONTEZINHA	INTERNO - NAO PROGRAMADA - MEIO AMBIENTE - QUEIMADA OU INCENDIO
17683492_ 16611571	CABO DE SANTO AGOSTINHO	27/06/2022 19:34	28/06/2022 13:30	PONTEZINHA	INTERNO - NAO PROGRAMADA - MEIO AMBIENTE - QUEIMADA OU INCENDIO
17655848_ 16580330	JABOATAO DOS GUARARAPES	12/06/2022 09:01	12/06/2022 11:50	PONTEZINHA	INTERNO - NAO PROGRAMADA - MEIO AMBIENTE - QUEIMADA OU INCENDIO

17664000_ 16595091	JABOATAO DOS GUARARAPES	17/06/2022 15:16	17/06/2022 16:45	PAZERES	INTERNO - NAO PROGRAMADA - MEIO AMBIENTE - QUEIMADA OU INCENDIO
17689770_ 16615951	JABOATAO DOS GUARARAPES	30/06/2022 17:44	01/07/2022 00:37	PAZERES	INTERNO - NAO PROGRAMADA - MEIO AMBIENTE - QUEIMADA OU INCENDIO
17685937_ 16611386	JABOATAO DOS GUARARAPES	28/06/2022 21:40	29/06/2022 04:30	PAZERES	INTERNO - NAO PROGRAMADA - MEIO AMBIENTE - QUEIMADA OU INCENDIO
17683846_ 16610225	OLINDA	28/06/2022 00:05	28/06/2022 13:18	RIO DOCE	INTERNO - NAO PROGRAMADA - MEIO AMBIENTE - ARVORE OU VEGETACAO
17677318_ 16605048	PAULISTA	24/06/2022 16:55	25/06/2022 02:00	PAU AMARELO	INTERNO - NAO PROGRAMADA - MEIO AMBIENTE - QUEIMADA OU INCENDIO
17677318_ 16605045	PAULISTA	24/06/2022 16:55	24/06/2022 19:40	PAU AMARELO	INTERNO - NAO PROGRAMADA - MEIO AMBIENTE - QUEIMADA OU INCENDIO
17645342_ 16569509	OLINDA	06/06/2022 12:06	06/06/2022 16:30	RIO DOCE	INTERNO - NAO PROGRAMADA - MEIO AMBIENTE - ARVORE OU VEGETACAO
17662699_ 16590030	SIRINHAEM	16/06/2022 16:27	17/06/2022 03:40	RIO FORMOSO	INTERNO - NAO PROGRAMADA - MEIO AMBIENTE - ARVORE OU VEGETACAO
17645921_ 16576632	RECIFE	06/06/2022 16:33	07/06/2022 11:10	SAO BENEDITO	INTERNO - NAO PROGRAMADA - MEIO AMBIENTE - EROSAO
17657328_ 16584703	CAMARAGIBE	13/06/2022 11:51	14/06/2022 18:28	SAO LOURENCO DA MATA	INTERNO - NAO PROGRAMADA - MEIO AMBIENTE - QUEIMADA OU INCENDIO
17640415_ 16567149	SAO LOURENCO DA MATA	03/06/2022 13:20	05/06/2022 14:07	SAO LOURENCO DA MATA	INTERNO - NAO PROGRAMADA - MEIO AMBIENTE - DESCARGA ATMOSFERICA
17689964_ 16619759	CAMARAGIBE	30/06/2022 19:46	01/07/2022 10:14	SAO LOURENCO DA MATA	INTERNO - NAO PROGRAMADA - MEIO AMBIENTE - VENTO
17686689_ 16616556	OLINDA	29/06/2022 09:07	01/07/2022 11:35	SANTO AMARO	INTERNO - NAO PROGRAMADA - MEIO AMBIENTE - QUEIMADA OU INCENDIO
17680042_ 16606193	OLINDA	26/06/2022 14:00	26/06/2022 14:45	SANTO AMARO	INTERNO - NAO PROGRAMADA - MEIO AMBIENTE - QUEIMADA OU INCENDIO
17666204_ 16601292	RECIFE	19/06/2022 15:11	23/06/2022 17:26	SANTO AMARO	INTERNO - NAO PROGRAMADA - MEIO AMBIENTE - ARVORE OU VEGETACAO
17646856_ 16574737	RECIFE	07/06/2022 09:47	08/06/2022 14:14	IPUTINGA	INTERNO - NAO PROGRAMADA - MEIO AMBIENTE - ARVORE OU VEGETACAO

17662181_ 16594664	RECIFE	16/06/2022 11:15	19/06/2022 19:00	TEJIPIO	INTERNO - NAO PROGRAMADA - MEIO AMBIENTE - ARVORE OU VEGETACAO
17669215_ 16598058	CAMARAGIBE	21/06/2022 10:22	21/06/2022 14:24	TABATINGA	INTERNO - NAO PROGRAMADA - MEIO AMBIENTE - ARVORE OU VEGETACAO
17684563_ 16614505	GOIANA	28/06/2022 09:31	28/06/2022 12:50	TEJUCUPAPO	INTERNO - NAO PROGRAMADA - MEIO AMBIENTE - ARVORE OU VEGETACAO
17651808_ 16589598	GOIANA	09/06/2022 17:18	16/06/2022 20:43	TEJUCUPAPO	INTERNO - NAO PROGRAMADA - MEIO AMBIENTE - ARVORE OU VEGETACAO
17646212_ 16571706	JABOATAO DOS GUARARAPES	06/06/2022 19:51	07/06/2022 18:59	VARZEA	INTERNO - NAO PROGRAMADA - MEIO AMBIENTE - ARVORE OU VEGETACAO
17635243_ 16559067	JABOATAO DOS GUARARAPES	01/06/2022 10:06	01/06/2022 15:38	PIEIDADE	INTERNO - NAO PROGRAMADA - MEIO AMBIENTE - DESCARGA ATMOSFERICA
17636656_ 16561064	CAMARAGIBE	01/06/2022 18:46	02/06/2022 09:50	SAO LOURENCO DA MATA	INTERNO - NAO PROGRAMADA - MEIO AMBIENTE - ARVORE OU VEGETACAO
17637065_ 16560974	RECIFE	02/06/2022 07:20	02/06/2022 07:55	CAXANGA	INTERNO - NAO PROGRAMADA - MEIO AMBIENTE - QUEIMADA OU INCENDIO
17637340_ 16565935	JABOATAO DOS GUARARAPES	04/06/2022 16:00	04/06/2022 16:04	IBURA	INTERNO - NAO PROGRAMADA - MEIO AMBIENTE - ARVORE OU VEGETACAO
17637340_ 16565947	JABOATAO DOS GUARARAPES	04/06/2022 16:06	04/06/2022 16:10	IBURA	INTERNO - NAO PROGRAMADA - MEIO AMBIENTE - ARVORE OU VEGETACAO
17637890_ 16563296	PAUDALHO	02/06/2022 11:51	02/06/2022 16:17	BOTAFOGO	INTERNO - NAO PROGRAMADA - MEIO AMBIENTE - ANIMAIS
17638533_ 16564525	GOIANA	03/06/2022 15:30	03/06/2022 16:45	GOIANA	INTERNO - NAO PROGRAMADA - MEIO AMBIENTE - INUNDACAO
17638907_ 16562666	MORENO	02/06/2022 19:01	02/06/2022 19:06	JABOATAO	INTERNO - NAO PROGRAMADA - MEIO AMBIENTE - VENTO
17639695_ 16565118	CAMARAGIBE	03/06/2022 09:25	04/06/2022 08:50	SAO LOURENCO DA MATA	INTERNO - NAO PROGRAMADA - MEIO AMBIENTE - QUEIMADA OU INCENDIO
17641631_ 16565162	RECIFE	04/06/2022 06:28	04/06/2022 08:30	IMBIRIBEIRA	INTERNO - NAO PROGRAMADA - MEIO AMBIENTE - DESCARGA ATMOSFERICA
17642457_ 16566599	TIMBAUBA	04/06/2022 13:39	06/06/2022 05:07	TIMBAUBA	INTERNO - NAO PROGRAMADA - MEIO AMBIENTE - ARVORE OU VEGETACAO
17643570_ 16576895	SAO VICENTE FERRER	05/06/2022 10:19	05/06/2022 14:10	MACAPARANA	INTERNO - NAO PROGRAMADA - MEIO AMBIENTE - ARVORE OU VEGETACAO

17643834_ 16567396	PAULISTA	05/06/2022 13:14	05/06/2022 15:32	PAU AMARELO	INTERNO - NAO PROGRAMADA - MEIO AMBIENTE - ANIMAIS
17644090_ 16569944	MORENO	05/06/2022 16:55	06/06/2022 23:05	MORENO	INTERNO - NAO PROGRAMADA - MEIO AMBIENTE - DESCARGA ATMOSFERICA
17644893_ 16568076	RECIFE	06/06/2022 09:31	06/06/2022 12:51	RIO JORDAO	INTERNO - NAO PROGRAMADA - MEIO AMBIENTE - VENTO
17645035_ 16569984	TIMBAUBA	06/06/2022 10:06	07/06/2022 02:14	TIMBAUBA	INTERNO - NAO PROGRAMADA - MEIO AMBIENTE - VENTO
17646168_ 16569880	OLINDA	06/06/2022 19:09	07/06/2022 01:18	OLINDA	INTERNO - NAO PROGRAMADA - MEIO AMBIENTE - QUEIMADA OU INCENDIO
17646340_ 16597519	OLINDA	06/06/2022 22:46	07/06/2022 00:02	OLINDA	INTERNO - NAO PROGRAMADA - MEIO AMBIENTE - QUEIMADA OU INCENDIO
17646402_ 16569900	CABO DE SANTO AGOSTINHO	07/06/2022 03:23	07/06/2022 05:08	ENSEADA DOS CORAIS	INTERNO - NAO PROGRAMADA - MEIO AMBIENTE - ARVORE OU VEGETACAO
17646418_ 16571642	PAULISTA	07/06/2022 18:33	07/06/2022 18:54	SAO LOURENCO DA MATA	INTERNO - NAO PROGRAMADA - MEIO AMBIENTE - ARVORE OU VEGETACAO
17646949_ 16570966	RECIFE	07/06/2022 10:13	07/06/2022 11:10	SANTO AMARO	INTERNO - NAO PROGRAMADA - MEIO AMBIENTE - QUEIMADA OU INCENDIO
17647000_ 16571279	CABO DE SANTO AGOSTINHO	07/06/2022 10:32	07/06/2022 11:57	ENSEADA DOS CORAIS	INTERNO - NAO PROGRAMADA - MEIO AMBIENTE - QUEIMADA OU INCENDIO
17647068_ 16572451	RECIFE	08/06/2022 10:34	08/06/2022 12:40	TAMARINEIRA	INTERNO - NAO PROGRAMADA - MEIO AMBIENTE - ARVORE OU VEGETACAO
17648011_ 16572387	IPOJUCA	07/06/2022 16:45	08/06/2022 07:50	IPOJUCA	INTERNO - NAO PROGRAMADA - MEIO AMBIENTE - VENTO
17648384_ 16571878	RECIFE	07/06/2022 20:28	07/06/2022 22:50	TAMARINEIRA	INTERNO - NAO PROGRAMADA - MEIO AMBIENTE - QUEIMADA OU INCENDIO
17648646_ 16572667	PAULISTA	08/06/2022 07:35	08/06/2022 11:34	RIO DOCE	INTERNO - NAO PROGRAMADA - MEIO AMBIENTE - ARVORE OU VEGETACAO
17649990_ 16573657	CABO DE SANTO AGOSTINHO	08/06/2022 17:42	08/06/2022 19:30	PIRAPAMA I	INTERNO - NAO PROGRAMADA - MEIO AMBIENTE - VENTO
17650373_ 16573953	JABOATAO DOS GUARARAPES	09/06/2022 00:10	09/06/2022 01:49	PIEADA	INTERNO - NAO PROGRAMADA - MEIO AMBIENTE - QUEIMADA OU INCENDIO
17650766_ 16575432	RECIFE	09/06/2022 10:00	09/06/2022 11:00	SANTO AMARO	INTERNO - NAO PROGRAMADA - MEIO AMBIENTE - QUEIMADA OU INCENDIO
17651741_ 16576320	CAMUTANGA	09/06/2022 16:27	10/06/2022 03:35	TIMBAUBA	INTERNO - NAO PROGRAMADA - MEIO AMBIENTE - VENTO

17652206_ 16576234	RECIFE	10/06/2022 00:51	10/06/2022 03:15	TAMARINEIRA	INTERNO - NAO PROGRAMADA - MEIO AMBIENTE - ANIMAIS
17654034_ 16597903	RECIFE	11/06/2022 02:45	11/06/2022 05:45	SETUBAL	INTERNO - NAO PROGRAMADA - MEIO AMBIENTE - ARVORE OU VEGETACAO
17654067_ 16578491	RECIFE	11/06/2022 04:43	11/06/2022 17:40	TABATINGA	INTERNO - NAO PROGRAMADA - MEIO AMBIENTE - VENTO
17654191_ 16578803	MORENO	11/06/2022 07:42	11/06/2022 11:30	MORENO	INTERNO - NAO PROGRAMADA - MEIO AMBIENTE - ARVORE OU VEGETACAO
17655116_ 16579341	CAMARAGIBE	11/06/2022 16:21	11/06/2022 17:16	SAO LOURENCO DA MATA	INTERNO - NAO PROGRAMADA - MEIO AMBIENTE - ARVORE OU VEGETACAO
17656405_ 16582320	JABOATAO DOS GUARARAPES	12/06/2022 16:43	13/06/2022 08:30	IBURA	INTERNO - NAO PROGRAMADA - MEIO AMBIENTE - ANIMAIS
17656736_ 16581466	TIMBAUBA	13/06/2022 05:16	13/06/2022 10:05	TIMBAUBA	INTERNO - NAO PROGRAMADA - MEIO AMBIENTE - ARVORE OU VEGETACAO
17657473_ 16582423	MACAPARANA	13/06/2022 12:55	13/06/2022 15:06	TIMBAUBA	INTERNO - NAO PROGRAMADA - MEIO AMBIENTE - DESCARGA ATMOSFERICA
17658299_ 16583230	PAULISTA	14/06/2022 06:23	14/06/2022 07:48	PAU AMARELO	INTERNO - NAO PROGRAMADA - MEIO AMBIENTE - ARVORE OU VEGETACAO
17658299_ 16583230	PAULISTA	14/06/2022 06:23	14/06/2022 07:25	RIO DOCE	INTERNO - NAO PROGRAMADA - MEIO AMBIENTE - ARVORE OU VEGETACAO
17658299_ 16583230	PAULISTA	14/06/2022 06:23	14/06/2022 07:25	PAU AMARELO	INTERNO - NAO PROGRAMADA - MEIO AMBIENTE - ARVORE OU VEGETACAO
17659921_ 16585423	JABOATAO DOS GUARARAPES	15/06/2022 01:13	15/06/2022 03:40	JABOATAO	INTERNO - NAO PROGRAMADA - MEIO AMBIENTE - QUEIMADA OU INCENDIO
17660764_ 16587376	JABOATAO DOS GUARARAPES	15/06/2022 13:45	15/06/2022 17:10	PRAZERES	INTERNO - NAO PROGRAMADA - MEIO AMBIENTE - QUEIMADA OU INCENDIO
17663094_ 16589980	SAO LOURENCO DA MATA	16/06/2022 23:43	17/06/2022 02:40	JABOATAO	INTERNO - NAO PROGRAMADA - MEIO AMBIENTE - ARVORE OU VEGETACAO
17665531_ 16593294	CABO DE SANTO AGOSTINHO	18/06/2022 19:44	18/06/2022 23:55	CABO	INTERNO - NAO PROGRAMADA - MEIO AMBIENTE - QUEIMADA OU INCENDIO
17666067_ 16593828	PAULISTA	19/06/2022 12:07	19/06/2022 17:50	PAU AMARELO	INTERNO - NAO PROGRAMADA - MEIO AMBIENTE - ARVORE OU VEGETACAO
17666212_ 16594875	JABOATAO DOS GUARARAPES	19/06/2022 15:16	19/06/2022 21:40	TEJIPIO	INTERNO - NAO PROGRAMADA - MEIO AMBIENTE - ARVORE OU VEGETACAO



17666604_ 16613364	JABOATAO DOS GUARARAPES	20/06/2022 01:27	20/06/2022 01:43	SETUBAL	INTERNO - NAO PROGRAMADA - MEIO AMBIENTE - QUEIMADA OU INCENDIO
17666750_ 16595875	JABOATAO DOS GUARARAPES	20/06/2022 06:56	20/06/2022 11:20	JABOATAO	INTERNO - NAO PROGRAMADA - MEIO AMBIENTE - ARVORE OU VEGETACAO
17666952_ 16595881	CABO DE SANTO AGOSTINHO	20/06/2022 08:38	20/06/2022 17:50	CABO	INTERNO - NAO PROGRAMADA - MEIO AMBIENTE - ARVORE OU VEGETACAO
17667500_ 16646669	SAO VICENTE FERRER	20/06/2022 11:36	22/06/2022 10:33	VICENCIA	INTERNO - NAO PROGRAMADA - MEIO AMBIENTE - DESCARGA ATMOSFERICA
17667664_ 16596403	PAUDALHO	20/06/2022 12:31	20/06/2022 18:34	SAO LOURENCO DA MATA	INTERNO - NAO PROGRAMADA - MEIO AMBIENTE - VENTO
17668255_ 16596418	RECIFE	20/06/2022 19:55	20/06/2022 20:13	BONJI	INTERNO - NAO PROGRAMADA - MEIO AMBIENTE - QUEIMADA OU INCENDIO
17668795_ 16597007	PAULISTA	21/06/2022 06:47	21/06/2022 09:05	RIO DOCE	INTERNO - NAO PROGRAMADA - MEIO AMBIENTE - QUEIMADA OU INCENDIO
17669320_ 16599188	TIMBAUBA	21/06/2022 11:02	22/06/2022 11:41	TIMBAUBA	INTERNO - NAO PROGRAMADA - MEIO AMBIENTE - DESCARGA ATMOSFERICA
17670688_ 16598877	PAULISTA	22/06/2022 02:46	22/06/2022 16:30	PARATIBE I	INTERNO - NAO PROGRAMADA - MEIO AMBIENTE - ARVORE OU VEGETACAO
17670703_ 16598830	RECIFE	22/06/2022 04:11	22/06/2022 07:40	BOA VISTA	INTERNO - NAO PROGRAMADA - MEIO AMBIENTE - ARVORE OU VEGETACAO
17670714_ 16598784	JABOATAO DOS GUARARAPES	22/06/2022 04:14	22/06/2022 05:56	IBURA	INTERNO - NAO PROGRAMADA - MEIO AMBIENTE - ARVORE OU VEGETACAO
17671471_ 16600482	RECIFE	22/06/2022 12:44	22/06/2022 13:25	RIO JORDAO	INTERNO - NAO PROGRAMADA - MEIO AMBIENTE - QUEIMADA OU INCENDIO
17671616_ 16600262	CAMARAGIBE	22/06/2022 12:19	22/06/2022 18:23	CAMARAGIBE	INTERNO - NAO PROGRAMADA - MEIO AMBIENTE - DESCARGA ATMOSFERICA
17672100_ 16599784	RECIFE	22/06/2022 15:53	23/06/2022 03:40	CAXANGA	INTERNO - NAO PROGRAMADA - MEIO AMBIENTE - VENTO
17672303_ 16599884	JABOATAO DOS GUARARAPES	22/06/2022 16:33	22/06/2022 18:38	PIEDADE	INTERNO - NAO PROGRAMADA - MEIO AMBIENTE - ARVORE OU VEGETACAO
17672453_ 16599939	CABO DE SANTO AGOSTINHO	22/06/2022 17:13	22/06/2022 21:23	PIRAPAMA I	INTERNO - NAO PROGRAMADA - MEIO AMBIENTE - VENTO

17672504_ 16600923	CABO DE SANTO AGOSTINHO	23/06/2022 11:47	23/06/2022 12:36	ESCADA	INTERNO - NAO PROGRAMADA - MEIO AMBIENTE - ARVORE OU VEGETACAO
17672504_ 16602689	IPOJUCA	24/06/2022 10:00	24/06/2022 13:35	ESCADA	INTERNO - NAO PROGRAMADA - MEIO AMBIENTE - ARVORE OU VEGETACAO
17672504_ 16603385	ESCADA	24/06/2022 15:01	24/06/2022 21:15	ESCADA	INTERNO - NAO PROGRAMADA - MEIO AMBIENTE - ARVORE OU VEGETACAO
17672571_ 16600357	JABOATAO DOS GUARARAPES	22/06/2022 17:37	23/06/2022 08:50	PRAZERES	INTERNO - NAO PROGRAMADA - MEIO AMBIENTE - ARVORE OU VEGETACAO
17672630_ 16601551	MORENO	22/06/2022 17:50	23/06/2022 08:38	MORENO	INTERNO - NAO PROGRAMADA - MEIO AMBIENTE - ARVORE OU VEGETACAO
17672769_ 16601422	CABO DE SANTO AGOSTINHO	22/06/2022 18:22	23/06/2022 13:10	IPOJUCA	INTERNO - NAO PROGRAMADA - MEIO AMBIENTE - ARVORE OU VEGETACAO
17674130_ 16601856	MORENO	23/06/2022 10:24	23/06/2022 18:00	MORENO	INTERNO - NAO PROGRAMADA - MEIO AMBIENTE - ARVORE OU VEGETACAO
17674313_ 16626341	JABOATAO DOS GUARARAPES	23/06/2022 11:32	26/06/2022 08:40	PRAZERES	INTERNO - NAO PROGRAMADA - MEIO AMBIENTE - VENTO
17674470_ 16601762	MORENO	23/06/2022 12:26	23/06/2022 16:35	PIRAPAMA I	INTERNO - NAO PROGRAMADA - MEIO AMBIENTE - ARVORE OU VEGETACAO
17675374_ 16603547	RECIFE	23/06/2022 18:09	24/06/2022 21:19	TABATINGA	INTERNO - NAO PROGRAMADA - MEIO AMBIENTE - ARVORE OU VEGETACAO
17676799_ 16602817	ALIANCA	24/06/2022 13:44	24/06/2022 15:12	NAZARE DA MATA	INTERNO - NAO PROGRAMADA - MEIO AMBIENTE - ARVORE OU VEGETACAO
17676799_ 16602817	NAZARE DA MATA	24/06/2022 13:44	24/06/2022 18:40	NAZARE DA MATA	INTERNO - NAO PROGRAMADA - MEIO AMBIENTE - ARVORE OU VEGETACAO
17677345_ 16603693	PAUDALHO	24/06/2022 17:06	25/06/2022 00:59	PAUDALHO	INTERNO - NAO PROGRAMADA - MEIO AMBIENTE - ARVORE OU VEGETACAO
17677345_ 16603693	PAUDALHO	24/06/2022 17:06	25/06/2022 04:02	PAUDALHO	INTERNO - NAO PROGRAMADA - MEIO AMBIENTE - ARVORE OU VEGETACAO
17677372_ 16604631	MACAPARANA	24/06/2022 17:14	25/06/2022 13:01	TIMBAUBA	INTERNO - NAO PROGRAMADA - MEIO AMBIENTE - VENTO
17679616_ 16605915	JABOATAO DOS GUARARAPES	26/06/2022 08:45	26/06/2022 14:50	IBURA	INTERNO - NAO PROGRAMADA - MEIO AMBIENTE - QUEIMADA OU INCENDIO
17679962_ 16606281	RECIFE	26/06/2022 12:48	26/06/2022 15:30	PARATIBE I	INTERNO - NAO PROGRAMADA - MEIO AMBIENTE - VENTO

17679999_ 16606259	RECIFE	26/06/2022 13:25	26/06/2022 14:39	SETUBAL	INTERNO - NAO PROGRAMADA - MEIO AMBIENTE - QUEIMADA OU INCENDIO
17680037_ 16606557	PAUDALHO	26/06/2022 16:40	26/06/2022 17:30	PAUDALHO	INTERNO - NAO PROGRAMADA - MEIO AMBIENTE - ARVORE OU VEGETACAO
17680244_ 16606535	PAULISTA	26/06/2022 16:53	26/06/2022 18:25	PARATIBE I	INTERNO - NAO PROGRAMADA - MEIO AMBIENTE - DESCARGA ATMOSFERICA
17680564_ 16606974	RECIFE	27/06/2022 05:19	27/06/2022 08:04	PINA	INTERNO - NAO PROGRAMADA - MEIO AMBIENTE - ARVORE OU VEGETACAO
17680594_ 16606933	RECIFE	27/06/2022 07:05	27/06/2022 07:47	BONJI	INTERNO - NAO PROGRAMADA - MEIO AMBIENTE - ARVORE OU VEGETACAO
17680594_ 16606933	RECIFE	27/06/2022 07:05	27/06/2022 07:47	IPUTINGA	INTERNO - NAO PROGRAMADA - MEIO AMBIENTE - ARVORE OU VEGETACAO
17680848_ 16609325	PAUDALHO	27/06/2022 08:33	28/06/2022 09:30	PAUDALHO	INTERNO - NAO PROGRAMADA - MEIO AMBIENTE - DESCARGA ATMOSFERICA
17681163_ 16608542	FERREIROS	27/06/2022 09:55	27/06/2022 19:30	TIMBAUBA	INTERNO - NAO PROGRAMADA - MEIO AMBIENTE - DESCARGA ATMOSFERICA
17681311_ 16607421	OLINDA	27/06/2022 10:30	27/06/2022 15:42	OLINDA	INTERNO - NAO PROGRAMADA - MEIO AMBIENTE - ARVORE OU VEGETACAO
17681311_ 16608526	OLINDA	27/06/2022 18:30	27/06/2022 19:48	SAO BENEDITO	INTERNO - NAO PROGRAMADA - MEIO AMBIENTE - ARVORE OU VEGETACAO
17681805_ 16609565	JABOATAO DOS GUARARAPES	27/06/2022 12:21	28/06/2022 11:10	JABOATAO	INTERNO - NAO PROGRAMADA - MEIO AMBIENTE - VENTO
17681805_ 16609565	SAO LOURENCO DA MATA	27/06/2022 12:21	28/06/2022 11:10	JABOATAO	INTERNO - NAO PROGRAMADA - MEIO AMBIENTE - VENTO
17681909_ 16608511	RECIFE	27/06/2022 12:43	27/06/2022 18:15	CAMARAGIBE	INTERNO - NAO PROGRAMADA - MEIO AMBIENTE - VENTO
17681921_ 16608455	RECIFE	27/06/2022 18:07	27/06/2022 18:19	SANTO AMARO	INTERNO - NAO PROGRAMADA - MEIO AMBIENTE - ARVORE OU VEGETACAO
17682238_ 16611622	MORENO	27/06/2022 14:03	29/06/2022 11:10	PIRAPAMA I	INTERNO - NAO PROGRAMADA - MEIO AMBIENTE - ARVORE OU VEGETACAO
17682713_ 16614421	JABOATAO DOS GUARARAPES	30/06/2022 10:33	30/06/2022 13:50	JABOATAO	INTERNO - NAO PROGRAMADA - MEIO AMBIENTE - ARVORE OU VEGETACAO

17682875_ 16608791	RECIFE	27/06/2022 16:39	27/06/2022 21:27	RIO JORDAO	INTERNO - NAO PROGRAMADA - MEIO AMBIENTE - ARVORE OU VEGETACAO
17683802_ 16609093	JABOATAO DOS GUARARAPES	28/06/2022 04:04	28/06/2022 04:49	IBURA	INTERNO - NAO PROGRAMADA - MEIO AMBIENTE - QUEIMADA OU INCENDIO
17685014_ 16612611	CABO DE SANTO AGOSTINHO	28/06/2022 15:10	28/06/2022 16:20	PIRAPAMA I	INTERNO - NAO PROGRAMADA - MEIO AMBIENTE - ARVORE OU VEGETACAO
17685176_ 16611656	CABO DE SANTO AGOSTINHO	28/06/2022 12:57	29/06/2022 05:20	PIRAPAMA I	INTERNO - NAO PROGRAMADA - MEIO AMBIENTE - VENTO
17685574_ 16615279	MORENO	29/06/2022 02:05	30/06/2022 12:03	MORENO	INTERNO - NAO PROGRAMADA - MEIO AMBIENTE - ARVORE OU VEGETACAO
17686078_ 16611449	JABOATAO DOS GUARARAPES	28/06/2022 20:27	29/06/2022 00:20	PONTEZINHA	INTERNO - NAO PROGRAMADA - MEIO AMBIENTE - QUEIMADA OU INCENDIO
17686809_ 16614851	PAUDALHO	29/06/2022 09:49	30/06/2022 16:00	PAUDALHO	INTERNO - NAO PROGRAMADA - MEIO AMBIENTE - ARVORE OU VEGETACAO
17686906_ 16614027	PAUDALHO	29/06/2022 10:20	29/06/2022 17:15	PAUDALHO	INTERNO - NAO PROGRAMADA - MEIO AMBIENTE - DESCARGA ATMOSFERICA
17687893_ 16613385	MACAPARANA	29/06/2022 18:00	29/06/2022 22:44	TIMBAUBA	INTERNO - NAO PROGRAMADA - MEIO AMBIENTE - DESCARGA ATMOSFERICA
17687893_ 16613385	TIMBAUBA	29/06/2022 18:00	29/06/2022 21:10	TIMBAUBA	INTERNO - NAO PROGRAMADA - MEIO AMBIENTE - DESCARGA ATMOSFERICA
17687960_ 16613831	RECIFE	29/06/2022 18:29	30/06/2022 03:20	CAMARAGIBE	INTERNO - NAO PROGRAMADA - MEIO AMBIENTE - VENTO
17688209_ 16615441	CABO DE SANTO AGOSTINHO	30/06/2022 13:11	30/06/2022 16:42	ENSEADA DOS CORAIS	INTERNO - NAO PROGRAMADA - MEIO AMBIENTE - ARVORE OU VEGETACAO
17647543_ 16574651	RECIFE	07/06/2022 13:44	07/06/2022 17:24	MACAXEIRA	INTERNO - NAO PROGRAMADA - MEIO AMBIENTE - INUNDACAO
17637019_ 16560391	RECIFE	02/06/2022 04:28	02/06/2022 05:45	BONJI	INTERNO - NAO PROGRAMADA - MEIO AMBIENTE - QUEIMADA OU INCENDIO
17645588_ 16568884	RECIFE	06/06/2022 14:03	06/06/2022 14:32	BONJI	INTERNO - NAO PROGRAMADA - MEIO AMBIENTE - QUEIMADA OU INCENDIO
17656437_ 16585118	RECIFE	12/06/2022 17:08	14/06/2022 19:00	BONJI	INTERNO - NAO PROGRAMADA - MEIO AMBIENTE - QUEIMADA OU INCENDIO
17653317_ 16578932	IGARASSU	10/06/2022 15:04	11/06/2022 12:43	BOTAFOGO	INTERNO - NAO PROGRAMADA - MEIO AMBIENTE - DESCARGA ATMOSFERICA

17651765_ 16630070	RECIFE	09/06/2022 16:50	09/06/2022 20:40	BOA VIAGEM	INTERNO - NAO PROGRAMADA - MEIO AMBIENTE - QUEIMADA OU INCENDIO
17637307_ 16560846	RECIFE	02/06/2022 08:21	02/06/2022 11:05	CAXANGA	INTERNO - NAO PROGRAMADA - MEIO AMBIENTE - QUEIMADA OU INCENDIO
17635045_ 16593746	CABO DE SANTO AGOSTINHO	01/06/2022 09:26	01/06/2022 14:23	IPOJUCA	INTERNO - NAO PROGRAMADA - MEIO AMBIENTE - ARVORE OU VEGETACAO
17643206_ 16566597	CABO DE SANTO AGOSTINHO	05/06/2022 03:01	05/06/2022 04:00	ENSEADA DOS CORAIAS	INTERNO - NAO PROGRAMADA - MEIO AMBIENTE - QUEIMADA OU INCENDIO
17666081_ 16594054	CABO DE SANTO AGOSTINHO	19/06/2022 12:27	19/06/2022 17:16	ENSEADA DOS CORAIAS	INTERNO - NAO PROGRAMADA - MEIO AMBIENTE - QUEIMADA OU INCENDIO
17650560_ 16593768	CABO DE SANTO AGOSTINHO	09/06/2022 07:24	09/06/2022 10:25	ENSEADA DOS CORAIAS	INTERNO - NAO PROGRAMADA - MEIO AMBIENTE - VENTO
17641625_ 16565113	CABO DE SANTO AGOSTINHO	04/06/2022 06:15	04/06/2022 08:17	ENSEADA DOS CORAIAS	INTERNO - NAO PROGRAMADA - MEIO AMBIENTE - VENTO
17657870_ 16582615	GOIANA	13/06/2022 16:26	13/06/2022 18:42	GOIANA	INTERNO - NAO PROGRAMADA - MEIO AMBIENTE - QUEIMADA OU INCENDIO
17682348_ 16609548	RECIFE	27/06/2022 14:29	28/06/2022 11:07	GAZOMETRO	INTERNO - NAO PROGRAMADA - MEIO AMBIENTE - QUEIMADA OU INCENDIO
17680717_ 16610017	RECIFE	27/06/2022 07:42	28/06/2022 12:40	IMBIRIBEIRA	INTERNO - NAO PROGRAMADA - MEIO AMBIENTE - ARVORE OU VEGETACAO
17639453_ 16566644	RECIFE	03/06/2022 08:05	05/06/2022 10:00	IMBIRIBEIRA	INTERNO - NAO PROGRAMADA - MEIO AMBIENTE - ARVORE OU VEGETACAO
17656166_ 16580731	JABOATAO DOS GUARARAPES	12/06/2022 12:31	12/06/2022 17:53	IBURA	INTERNO - NAO PROGRAMADA - MEIO AMBIENTE - EROSAO
17684477_ 16621502	RECIFE	28/06/2022 09:12	28/06/2022 15:47	JOAO DE BARROS	INTERNO - NAO PROGRAMADA - MEIO AMBIENTE - ARVORE OU VEGETACAO
17668360_ 16596553	JABOATAO DOS GUARARAPES	20/06/2022 17:51	20/06/2022 23:30	JABOATAO	INTERNO - NAO PROGRAMADA - MEIO AMBIENTE - ARVORE OU VEGETACAO
17635660_ 16558334	JABOATAO DOS GUARARAPES	01/06/2022 12:11	01/06/2022 14:37	JABOATAO	INTERNO - NAO PROGRAMADA - MEIO AMBIENTE - INUNDACAO
17651944_ 16575934	MACAPARANA	09/06/2022 18:37	09/06/2022 20:02	TIMBAUBA	INTERNO - NAO PROGRAMADA - MEIO AMBIENTE - DESCARGA ATMOSFERICA

17667612_ 16595806	RECIFE	20/06/2022 12:19	20/06/2022 14:42	MACAXEIRA	INTERNO - NAO PROGRAMADA - MEIO AMBIENTE - QUEIMADA OU INCENDIO
17652622_ 16584372	RECIFE	10/06/2022 09:51	14/06/2022 15:16	MACAXEIRA	INTERNO - NAO PROGRAMADA - MEIO AMBIENTE - QUEIMADA OU INCENDIO
17648455_ 16571932	NAZARE DA MATA	07/06/2022 22:52	08/06/2022 00:52	NAZARE DA MATA	INTERNO - NAO PROGRAMADA - MEIO AMBIENTE - QUEIMADA OU INCENDIO
17644367_ 16567871	NAZARE DA MATA	05/06/2022 23:07	06/06/2022 04:35	NAZARE DA MATA	INTERNO - NAO PROGRAMADA - MEIO AMBIENTE - DESCARGA ATMOSFERICA
17655246_ 16579543	PAULISTA	11/06/2022 17:44	11/06/2022 19:10	PARATIBE I	INTERNO - NAO PROGRAMADA - MEIO AMBIENTE - QUEIMADA OU INCENDIO
17655309_ 16583496	PAULISTA	11/06/2022 18:16	11/06/2022 19:53	PAU AMARELO	INTERNO - NAO PROGRAMADA - MEIO AMBIENTE - QUEIMADA OU INCENDIO
17675661_ 16603433	PAULISTA	23/06/2022 22:13	24/06/2022 13:24	PAU AMARELO	INTERNO - NAO PROGRAMADA - MEIO AMBIENTE - ARVORE OU VEGETACAO
17655082_ 16579431	PAULISTA	11/06/2022 15:54	11/06/2022 17:26	PAU AMARELO	INTERNO - NAO PROGRAMADA - MEIO AMBIENTE - QUEIMADA OU INCENDIO
17683617_ 16621182	PAULISTA	27/06/2022 20:25	27/06/2022 21:53	PARATIBE I	INTERNO - NAO PROGRAMADA - MEIO AMBIENTE - ARVORE OU VEGETACAO
17636111_ 16581513	PAULISTA	01/06/2022 14:53	02/06/2022 21:13	PARATIBE I	INTERNO - NAO PROGRAMADA - MEIO AMBIENTE - VENTO
17670867_ 16599155	PAULISTA	22/06/2022 07:34	22/06/2022 11:30	PARATIBE I	INTERNO - NAO PROGRAMADA - MEIO AMBIENTE - VENTO
17666669_ 16595681	PAULISTA	20/06/2022 05:07	20/06/2022 11:52	PARATIBE I	INTERNO - NAO PROGRAMADA - MEIO AMBIENTE - VENTO
17653257_ 16578016	PAULISTA	10/06/2022 14:42	10/06/2022 17:32	PARATIBE I	INTERNO - NAO PROGRAMADA - MEIO AMBIENTE - QUEIMADA OU INCENDIO
17684876_ 16616809	PAUDALHO	28/06/2022 11:22	01/07/2022 14:51	PAUDALHO	INTERNO - NAO PROGRAMADA - MEIO AMBIENTE - ARVORE OU VEGETACAO
17642653_ 16566437	PAUDALHO	04/06/2022 16:14	04/06/2022 17:44	PAUDALHO	INTERNO - NAO PROGRAMADA - MEIO AMBIENTE - ARVORE OU VEGETACAO
17635741_ 16558520	JABOATAO DOS GUARARAPES	01/06/2022 12:38	01/06/2022 15:52	PIEIDADE	INTERNO - NAO PROGRAMADA - MEIO AMBIENTE - QUEIMADA OU INCENDIO
17656420_ 16582140	JABOATAO DOS GUARARAPES	12/06/2022 16:54	12/06/2022 21:03	PONTEZINHA	INTERNO - NAO PROGRAMADA - MEIO AMBIENTE - ANIMAIS

17684586_ 16610372	JABOATAO DOS GUARARAPES	28/06/2022 09:46	28/06/2022 14:57	PONTEZINHA	INTERNO - NAO PROGRAMADA - MEIO AMBIENTE - QUEIMADA OU INCENDIO
17651551_ 16576181	JABOATAO DOS GUARARAPES	09/06/2022 15:02	09/06/2022 19:20	PRAZERES	INTERNO - NAO PROGRAMADA - MEIO AMBIENTE - QUEIMADA OU INCENDIO
17677318_ 16605047	PAULISTA	24/06/2022 16:55	24/06/2022 19:40	PAU AMARELO	INTERNO - NAO PROGRAMADA - MEIO AMBIENTE - QUEIMADA OU INCENDIO
17634777_ 16559598	RECIFE	01/06/2022 08:16	01/06/2022 14:27	RIO JORDAO	INTERNO - NAO PROGRAMADA - MEIO AMBIENTE - DESCARGA ATMOSFERICA
17686893_ 16629432	RECIFE	29/06/2022 10:24	30/06/2022 14:05	RIO JORDAO	INTERNO - NAO PROGRAMADA - MEIO AMBIENTE - QUEIMADA OU INCENDIO
17686660_ 16612117	RECIFE	29/06/2022 09:06	29/06/2022 10:54	SAO BENEDITO	INTERNO - NAO PROGRAMADA - MEIO AMBIENTE - QUEIMADA OU INCENDIO
17653603_ 16577975	OLINDA	10/06/2022 17:43	10/06/2022 18:18	SAO BENEDITO	INTERNO - NAO PROGRAMADA - MEIO AMBIENTE - QUEIMADA OU INCENDIO
17670756_ 16598828	RECIFE	22/06/2022 06:18	22/06/2022 08:13	PARATIBE I	INTERNO - NAO PROGRAMADA - MEIO AMBIENTE - ARVORE OU VEGETACAO
17684108_ 16613908	ABREU E LIMA	28/06/2022 07:35	30/06/2022 01:42	PARATIBE I	INTERNO - NAO PROGRAMADA - MEIO AMBIENTE - VENTO
17666697_ 16597657	PAULISTA	20/06/2022 05:57	21/06/2022 13:18	SAO LOURENCO DA MATA	INTERNO - NAO PROGRAMADA - MEIO AMBIENTE - ARVORE OU VEGETACAO
17666697_ 16597656	PAULISTA	20/06/2022 05:57	21/06/2022 13:18	SAO LOURENCO DA MATA	INTERNO - NAO PROGRAMADA - MEIO AMBIENTE - ARVORE OU VEGETACAO
17650683_ 16576083	RECIFE	09/06/2022 08:35	09/06/2022 20:35	TAMARINEIRA	INTERNO - NAO PROGRAMADA - MEIO AMBIENTE - QUEIMADA OU INCENDIO
17660512_ 16647903	RECIFE	15/06/2022 10:59	15/06/2022 12:49	TAMARINEIRA	INTERNO - NAO PROGRAMADA - MEIO AMBIENTE - QUEIMADA OU INCENDIO
17641139_ 16575638	RECIFE	03/06/2022 18:00	03/06/2022 20:43	TAMARINEIRA	INTERNO - NAO PROGRAMADA - MEIO AMBIENTE - ARVORE OU VEGETACAO
17660591_ 16623509	TIMBAUBA	15/06/2022 11:33	15/06/2022 15:09	TIMBAUBA	INTERNO - NAO PROGRAMADA - MEIO AMBIENTE - DESCARGA ATMOSFERICA
17651514_ 16576826	TIMBAUBA	09/06/2022 14:34	10/06/2022 09:20	TIMBAUBA	INTERNO - NAO PROGRAMADA - MEIO AMBIENTE - ANIMAIS
17644802_ 16578200	RECIFE	06/06/2022 09:06	10/06/2022 20:51	TEJIPIO	INTERNO - NAO PROGRAMADA - MEIO AMBIENTE - ARVORE OU VEGETACAO

17643597_ 16567194	JABOATAO DOS GUARARAPES	05/06/2022 10:32	05/06/2022 14:49	TEJIPIO	INTERNO - NAO PROGRAMADA - MEIO AMBIENTE - INUNDACAO
17658811_ 16590183	CAMARAGIBE	14/06/2022 11:12	14/06/2022 16:55	TABATINGA	INTERNO - NAO PROGRAMADA - MEIO AMBIENTE - ARVORE OU VEGETACAO
17687510_ 16613418	GOIANA	29/06/2022 14:52	29/06/2022 18:36	TEJUCUPAPO	INTERNO - NAO PROGRAMADA - MEIO AMBIENTE - ARVORE OU VEGETACAO
17686228_ 16611652	JABOATAO DOS GUARARAPES	29/06/2022 00:05	29/06/2022 05:10	VARZEA	INTERNO - NAO PROGRAMADA - MEIO AMBIENTE - QUEIMADA OU INCENDIO
17644278_ 16571417	JABOATAO DOS GUARARAPES	05/06/2022 19:41	08/06/2022 14:00	VARZEA	INTERNO - NAO PROGRAMADA - MEIO AMBIENTE - ARVORE OU VEGETACAO
17634773_ 16627940	JABOATAO DOS GUARARAPES	01/06/2022 08:14	01/06/2022 12:10	VARZEA	INTERNO - NAO PROGRAMADA - MEIO AMBIENTE - VENTO
17634463_ 16556996	PAULISTA	01/06/2022 01:55	01/06/2022 02:52	PARATIBE I	INTERNO - NAO PROGRAMADA - MEIO AMBIENTE - QUEIMADA OU INCENDIO
17635876_ 16559956	MORENO	01/06/2022 13:26	01/06/2022 19:55	PIRAPAMA I	INTERNO - NAO PROGRAMADA - MEIO AMBIENTE - VENTO
17637037_ 16564257	JABOATAO DOS GUARARAPES	02/06/2022 05:43	05/06/2022 20:15	JABOATAO	INTERNO - NAO PROGRAMADA - MEIO AMBIENTE - ARVORE OU VEGETACAO
17637129_ 16599643	RECIFE	02/06/2022 07:05	02/06/2022 09:15	RIO JORDAO	INTERNO - NAO PROGRAMADA - MEIO AMBIENTE - DESCARGA ATMOSFERICA
17637340_ 16565935	RECIFE	04/06/2022 16:00	04/06/2022 16:04	PRAZERES	INTERNO - NAO PROGRAMADA - MEIO AMBIENTE - ARVORE OU VEGETACAO
17637384_ 16562419	JABOATAO DOS GUARARAPES	02/06/2022 08:40	02/06/2022 13:30	PONTEZINHA	INTERNO - NAO PROGRAMADA - MEIO AMBIENTE - QUEIMADA OU INCENDIO
17637741_ 16561749	MORENO	02/06/2022 10:53	04/06/2022 06:20	JABOATAO	INTERNO - NAO PROGRAMADA - MEIO AMBIENTE - DESCARGA ATMOSFERICA
17638848_ 16562868	PAULISTA	02/06/2022 18:35	02/06/2022 22:40	PARATIBE I	INTERNO - NAO PROGRAMADA - MEIO AMBIENTE - QUEIMADA OU INCENDIO
17641581_ 16583012	CABO DE SANTO AGOSTINHO	04/06/2022 04:15	04/06/2022 05:00	PONTEZINHA	INTERNO - NAO PROGRAMADA - MEIO AMBIENTE - QUEIMADA OU INCENDIO
17642653_ 16566439	PAUDALHO	04/06/2022 17:08	04/06/2022 17:45	PAUDALHO	INTERNO - NAO PROGRAMADA - MEIO AMBIENTE - ARVORE OU VEGETACAO
17643146_ 16566921	SAO VICENTE FERRER	04/06/2022 22:26	05/06/2022 10:05	VICENCIA	INTERNO - NAO PROGRAMADA - MEIO AMBIENTE - VENTO



17643943_ 16567717	PAUDALHO	05/06/2022 14:37	06/06/2022 07:00	PAUDALHO	INTERNO - NAO PROGRAMADA - MEIO AMBIENTE - DESCARGA ATMOSFERICA
17644594_ 16568619	TIMBAUBA	06/06/2022 07:42	06/06/2022 12:47	TIMBAUBA	INTERNO - NAO PROGRAMADA - MEIO AMBIENTE - VENTO
17645344_ 16569559	JABOATAO DOS GUARARAPES	06/06/2022 12:09	06/06/2022 17:10	JABOATAO	INTERNO - NAO PROGRAMADA - MEIO AMBIENTE - ARVORE OU VEGETACAO
17645422_ 16569566	CABO DE SANTO AGOSTINHO	06/06/2022 12:43	06/06/2022 16:10	CABO	INTERNO - NAO PROGRAMADA - MEIO AMBIENTE - VENTO
17645659_ 16569947	MORENO	06/06/2022 14:29	07/06/2022 02:05	MORENO	INTERNO - NAO PROGRAMADA - MEIO AMBIENTE - DESCARGA ATMOSFERICA
17646418_ 16569970	RECIFE	07/06/2022 05:12	07/06/2022 17:10	PARATIBE I	INTERNO - NAO PROGRAMADA - MEIO AMBIENTE - ARVORE OU VEGETACAO
17646418_ 16571642	RECIFE	07/06/2022 18:33	07/06/2022 18:54	TABATINGA	INTERNO - NAO PROGRAMADA - MEIO AMBIENTE - ARVORE OU VEGETACAO
17646418_ 16571642	ABREU E LIMA	07/06/2022 18:33	07/06/2022 18:54	PARATIBE I	INTERNO - NAO PROGRAMADA - MEIO AMBIENTE - ARVORE OU VEGETACAO
17648161_ 16571837	JABOATAO DOS GUARARAPES	07/06/2022 17:55	07/06/2022 22:20	JABOATAO	INTERNO - NAO PROGRAMADA - MEIO AMBIENTE - ARVORE OU VEGETACAO
17650456_ 16574479	MORENO	09/06/2022 05:40	09/06/2022 10:10	JABOATAO	INTERNO - NAO PROGRAMADA - MEIO AMBIENTE - ARVORE OU VEGETACAO
17650727_ 16574376	RECIFE	09/06/2022 10:06	09/06/2022 10:58	CAXANGA	INTERNO - NAO PROGRAMADA - MEIO AMBIENTE - ARVORE OU VEGETACAO
17650878_ 16575195	RECIFE	09/06/2022 09:35	09/06/2022 13:20	IMBIRIBEIRA	INTERNO - NAO PROGRAMADA - MEIO AMBIENTE - DESCARGA ATMOSFERICA
17652160_ 16576245	CAMARAGIBE	09/06/2022 22:45	10/06/2022 02:40	CAMARAGIBE	INTERNO - NAO PROGRAMADA - MEIO AMBIENTE - ARVORE OU VEGETACAO
17652268_ 16577405	SAO LOURENCO DA MATA	10/06/2022 06:14	10/06/2022 12:10	MORENO	INTERNO - NAO PROGRAMADA - MEIO AMBIENTE - INUNDACAO
17652752_ 16577889	GOIANA	10/06/2022 10:25	10/06/2022 16:00	TEJUCUPAPO	INTERNO - NAO PROGRAMADA - MEIO AMBIENTE - VENTO
17652934_ 16583393	MACAPARANA	10/06/2022 11:52	10/06/2022 16:50	TIMBAUBA	INTERNO - NAO PROGRAMADA - MEIO AMBIENTE - DESCARGA ATMOSFERICA
17653799_ 16578209	RECIFE	10/06/2022 19:37	10/06/2022 20:54	TAMARINEIRA	INTERNO - NAO PROGRAMADA - MEIO AMBIENTE - ARVORE OU VEGETACAO

17654067_ 16578491	RECIFE	11/06/2022 04:43	11/06/2022 17:40	PARATIBE I	INTERNO - NAO PROGRAMADA - MEIO AMBIENTE - VENTO
17654067_ 16578780	RECIFE	11/06/2022 10:18	11/06/2022 11:02	PARATIBE I	INTERNO - NAO PROGRAMADA - MEIO AMBIENTE - VENTO
17654074_ 16579424	JABOATAO DOS GUARARAPES	11/06/2022 05:06	11/06/2022 10:45	JABOATAO	INTERNO - NAO PROGRAMADA - MEIO AMBIENTE - DESCARGA ATMOSFERICA
17654165_ 16579643	TIMBAUBA	11/06/2022 07:16	11/06/2022 20:30	TIMBAUBA	INTERNO - NAO PROGRAMADA - MEIO AMBIENTE - VENTO
17654700_ 16578997	JABOATAO DOS GUARARAPES	11/06/2022 12:30	11/06/2022 13:09	VARZEA	INTERNO - NAO PROGRAMADA - MEIO AMBIENTE - ARVORE OU VEGETACAO
17654960_ 16579419	JABOATAO DOS GUARARAPES	11/06/2022 14:20	11/06/2022 16:20	TEJIPIO	INTERNO - NAO PROGRAMADA - MEIO AMBIENTE - QUEIMADA OU INCENDIO
17655566_ 16579924	ALIANCA	11/06/2022 23:43	12/06/2022 08:30	TIMBAUBA	INTERNO - NAO PROGRAMADA - MEIO AMBIENTE - ANIMAIS
17656022_ 16580447	CABO DE SANTO AGOSTINHO	12/06/2022 10:50	12/06/2022 16:10	IPOJUCA	INTERNO - NAO PROGRAMADA - MEIO AMBIENTE - VENTO
17656756_ 16581674	MACHADOS	13/06/2022 06:39	13/06/2022 11:59	VICENCIA	INTERNO - NAO PROGRAMADA - MEIO AMBIENTE - VENTO
17657292_ 16583410	SAO VICENTE FERRER	13/06/2022 11:36	13/06/2022 14:30	VICENCIA	INTERNO - NAO PROGRAMADA - MEIO AMBIENTE - DESCARGA ATMOSFERICA
17657837_ 16583027	TIMBAUBA	13/06/2022 16:11	13/06/2022 22:20	TIMBAUBA	INTERNO - NAO PROGRAMADA - MEIO AMBIENTE - ARVORE OU VEGETACAO
17658200_ 16583102	CAMARAGIBE	13/06/2022 21:59	14/06/2022 02:30	TABATINGA	INTERNO - NAO PROGRAMADA - MEIO AMBIENTE - QUEIMADA OU INCENDIO
17658289_ 16607134	CABO DE SANTO AGOSTINHO	14/06/2022 05:42	14/06/2022 08:57	CABO	INTERNO - NAO PROGRAMADA - MEIO AMBIENTE - QUEIMADA OU INCENDIO
17658733_ 16584243	CABO DE SANTO AGOSTINHO	14/06/2022 10:21	14/06/2022 11:40	PIRAPAMA I	INTERNO - NAO PROGRAMADA - MEIO AMBIENTE - ANIMAIS
17660780_ 16588172	MORENO	15/06/2022 13:45	16/06/2022 04:27	MORENO	INTERNO - NAO PROGRAMADA - MEIO AMBIENTE - VENTO
17662323_ 16588922	CAMARAGIBE	16/06/2022 12:36	16/06/2022 13:36	CAMARAGIBE	INTERNO - NAO PROGRAMADA - MEIO AMBIENTE - VENTO
17662412_ 16592222	SAO JOSE DA COROA GRANDE	16/06/2022 13:32	18/06/2022 03:20	BARREIROS	INTERNO - NAO PROGRAMADA - MEIO AMBIENTE - VENTO
17662757_ 16590079	PAUDALHO	16/06/2022 17:03	16/06/2022 20:10	PAUDALHO	INTERNO - NAO PROGRAMADA - MEIO AMBIENTE - DESCARGA ATMOSFERICA
17662815_ 16590930	SAO VICENTE FERRER	16/06/2022 17:39	17/06/2022 12:40	VICENCIA	INTERNO - NAO PROGRAMADA - MEIO AMBIENTE - VENTO

17663352_ 16591082	CABO DE SANTO AGOSTINHO	17/06/2022 11:18	17/06/2022 13:20	PIRAPAMA I	INTERNO - NAO PROGRAMADA - MEIO AMBIENTE - ARVORE OU VEGETACAO
17665610_ 16593723	SAO VICENTE FERRER	18/06/2022 22:00	19/06/2022 10:22	VICENCIA	INTERNO - NAO PROGRAMADA - MEIO AMBIENTE - VENTO
17666509_ 16594852	RECIFE	19/06/2022 21:12	19/06/2022 22:14	RIO JORDAO	INTERNO - NAO PROGRAMADA - MEIO AMBIENTE - ARVORE OU VEGETACAO
17666509_ 16594852	RECIFE	19/06/2022 21:12	19/06/2022 21:26	RIO JORDAO	INTERNO - NAO PROGRAMADA - MEIO AMBIENTE - ARVORE OU VEGETACAO
17666700_ 16595298	JABOATAO DOS GUARARAPES	20/06/2022 06:05	20/06/2022 08:00	JABOATAO	INTERNO - NAO PROGRAMADA - MEIO AMBIENTE - ARVORE OU VEGETACAO
17666726_ 16595667	CABO DE SANTO AGOSTINHO	20/06/2022 06:38	20/06/2022 11:20	CABO	INTERNO - NAO PROGRAMADA - MEIO AMBIENTE - ARVORE OU VEGETACAO
17666889_ 16595804	PAUDALHO	20/06/2022 08:10	20/06/2022 11:50	PAUDALHO	INTERNO - NAO PROGRAMADA - MEIO AMBIENTE - DESCARGA ATMOSFERICA
17667837_ 16596233	JABOATAO DOS GUARARAPES	20/06/2022 13:55	20/06/2022 17:30	JABOATAO	INTERNO - NAO PROGRAMADA - MEIO AMBIENTE - ARVORE OU VEGETACAO
17667888_ 16595944	RECIFE	20/06/2022 14:51	20/06/2022 15:58	MACAXEIRA	INTERNO - NAO PROGRAMADA - MEIO AMBIENTE - QUEIMADA OU INCENDIO
17668479_ 16596520	PAULISTA	20/06/2022 19:22	20/06/2022 21:14	PAU AMARELO	INTERNO - NAO PROGRAMADA - MEIO AMBIENTE - QUEIMADA OU INCENDIO
17668676_ 16597438	MORENO	20/06/2022 23:17	21/06/2022 10:57	MORENO	INTERNO - NAO PROGRAMADA - MEIO AMBIENTE - DESCARGA ATMOSFERICA
17670235_ 16599838	MORENO	21/06/2022 17:08	22/06/2022 07:50	MORENO	INTERNO - NAO PROGRAMADA - MEIO AMBIENTE - ARVORE OU VEGETACAO
17670382_ 16598436	CAMARAGIBE	21/06/2022 18:09	21/06/2022 21:21	TABATINGA	INTERNO - NAO PROGRAMADA - MEIO AMBIENTE - ARVORE OU VEGETACAO
17671407_ 16599107	RECIFE	22/06/2022 11:01	22/06/2022 14:17	PARATIBE I	INTERNO - NAO PROGRAMADA - MEIO AMBIENTE - ARVORE OU VEGETACAO
17672100_ 16599784	RECIFE	22/06/2022 15:53	22/06/2022 18:36	BONJI	INTERNO - NAO PROGRAMADA - MEIO AMBIENTE - VENTO
17672100_ 16599784	RECIFE	22/06/2022 15:53	22/06/2022 22:46	IPUTINGA	INTERNO - NAO PROGRAMADA - MEIO AMBIENTE - VENTO
17672990_ 16600505	RECIFE	22/06/2022 20:04	23/06/2022 01:57	TABATINGA	INTERNO - NAO PROGRAMADA - MEIO AMBIENTE - ARVORE OU VEGETACAO

17673105_ 16600533	RECIFE	22/06/2022 21:15	22/06/2022 23:10	ILHA DO RETIRO	INTERNO - NAO PROGRAMADA - MEIO AMBIENTE - ARVORE OU VEGETACAO
17673258_ 16600532	CAMARAGIBE	23/06/2022 04:45	23/06/2022 06:40	TABATINGA	INTERNO - NAO PROGRAMADA - MEIO AMBIENTE - ARVORE OU VEGETACAO
17674744_ 16603255	SAO LOURENCO DA MATA	24/06/2022 17:08	25/06/2022 17:07	TABATINGA	INTERNO - NAO PROGRAMADA - MEIO AMBIENTE - ARVORE OU VEGETACAO
17675451_ 16601683	RECIFE	23/06/2022 19:05	23/06/2022 21:00	SETUBAL	INTERNO - NAO PROGRAMADA - MEIO AMBIENTE - QUEIMADA OU INCENDIO
17675752_ 16612686	TIMBAUBA	24/06/2022 01:27	24/06/2022 06:05	TIMBAUBA	INTERNO - NAO PROGRAMADA - MEIO AMBIENTE - DESCARGA ATMOSFERICA
17675760_ 16607383	PAUDALHO	24/06/2022 02:01	24/06/2022 05:02	PAUDALHO	INTERNO - NAO PROGRAMADA - MEIO AMBIENTE - DESCARGA ATMOSFERICA
17676799_ 16602817	ALIANCA	24/06/2022 13:44	24/06/2022 18:40	NAZARE DA MATA	INTERNO - NAO PROGRAMADA - MEIO AMBIENTE - ARVORE OU VEGETACAO
17677531_ 16605012	PAULISTA	24/06/2022 18:08	25/06/2022 10:01	PARATIBE I	INTERNO - NAO PROGRAMADA - MEIO AMBIENTE - ARVORE OU VEGETACAO
17677869_ 16605001	SAO VICENTE FERRER	25/06/2022 00:21	25/06/2022 17:22	MACAPARANA	INTERNO - NAO PROGRAMADA - MEIO AMBIENTE - VENTO
17677880_ 16604815	CAMARAGIBE	25/06/2022 00:57	25/06/2022 08:50	SAO LOURENCO DA MATA	INTERNO - NAO PROGRAMADA - MEIO AMBIENTE - ANIMAIS
17679971_ 16612766	TIMBAUBA	26/06/2022 12:51	27/06/2022 00:24	TIMBAUBA	INTERNO - NAO PROGRAMADA - MEIO AMBIENTE - ARVORE OU VEGETACAO
17680092_ 16606419	RECIFE	26/06/2022 16:45	26/06/2022 22:59	TAMARINEIRA	INTERNO - NAO PROGRAMADA - MEIO AMBIENTE - ARVORE OU VEGETACAO
17680407_ 16606946	MACHADOS	26/06/2022 19:09	27/06/2022 02:55	VICENCIA	INTERNO - NAO PROGRAMADA - MEIO AMBIENTE - ARVORE OU VEGETACAO
17680407_ 16606946	SAO VICENTE FERRER	26/06/2022 19:09	27/06/2022 02:55	VICENCIA	INTERNO - NAO PROGRAMADA - MEIO AMBIENTE - ARVORE OU VEGETACAO
17680825_ 16609125	MACAPARANA	27/06/2022 08:25	27/06/2022 11:12	TIMBAUBA	INTERNO - NAO PROGRAMADA - MEIO AMBIENTE - ARVORE OU VEGETACAO
17680916_ 16608988	JABOATAO DOS GUARARAPES	27/06/2022 08:52	28/06/2022 00:55	VARZEA	INTERNO - NAO PROGRAMADA - MEIO AMBIENTE - ANIMAIS
17681219_ 16609833	MACAPARANA	27/06/2022 10:11	28/06/2022 13:13	MACAPARANA	INTERNO - NAO PROGRAMADA - MEIO AMBIENTE - VENTO

17681311_ 16607421	OLINDA	27/06/2022 10:30	27/06/2022 15:42	SAO BENEDITO	INTERNO - NAO PROGRAMADA - MEIO AMBIENTE - ARVORE OU VEGETACAO
17681921_ 16607620	RECIFE	27/06/2022 12:51	27/06/2022 14:51	SANTO AMARO	INTERNO - NAO PROGRAMADA - MEIO AMBIENTE - ARVORE OU VEGETACAO
17682018_ 16607641	OLINDA	27/06/2022 13:10	27/06/2022 15:24	OLINDA	INTERNO - NAO PROGRAMADA - MEIO AMBIENTE - ARVORE OU VEGETACAO
17682303_ 16610711	GOIANA	27/06/2022 14:22	28/06/2022 13:00	TEJUCUPAPO	INTERNO - NAO PROGRAMADA - MEIO AMBIENTE - ARVORE OU VEGETACAO
17682656_ 16609111	RECIFE	27/06/2022 15:51	27/06/2022 19:15	BONJI	INTERNO - NAO PROGRAMADA - MEIO AMBIENTE - VENTO
17682683_ 16609105	JABOATAO DOS GUARARAPES	28/06/2022 00:05	28/06/2022 11:45	JABOATAO	INTERNO - NAO PROGRAMADA - MEIO AMBIENTE - ARVORE OU VEGETACAO
17684054_ 16636253	CAMARAGIBE	28/06/2022 07:10	28/06/2022 12:55	TABATINGA	INTERNO - NAO PROGRAMADA - MEIO AMBIENTE - ANIMAIS
17684628_ 16610051	RECIFE	28/06/2022 10:55	28/06/2022 12:45	BEBERIBE	INTERNO - NAO PROGRAMADA - MEIO AMBIENTE - QUEIMADA OU INCENDIO
17684732_ 16611252	GOIANA	28/06/2022 10:23	28/06/2022 19:40	TEJUCUPAPO	INTERNO - NAO PROGRAMADA - MEIO AMBIENTE - VENTO
17685755_ 16610903	SAO VICENTE FERRER	28/06/2022 17:16	28/06/2022 20:40	MACAPARANA	INTERNO - NAO PROGRAMADA - MEIO AMBIENTE - ARVORE OU VEGETACAO
17686328_ 16612262	SAO VICENTE FERRER	29/06/2022 06:31	29/06/2022 09:30	VICENCIA	INTERNO - NAO PROGRAMADA - MEIO AMBIENTE - VENTO
17686330_ 16611999	PAUDALHO	29/06/2022 06:31	29/06/2022 09:05	PAUDALHO	INTERNO - NAO PROGRAMADA - MEIO AMBIENTE - DESCARGA ATMOSFERICA
17686540_ 16637017	SAO LOURENCO DA MATA	29/06/2022 08:25	29/06/2022 16:45	SAO LOURENCO DA MATA	INTERNO - NAO PROGRAMADA - MEIO AMBIENTE - DESCARGA ATMOSFERICA
17687232_ 16613527	RECIFE	29/06/2022 12:39	29/06/2022 18:55	PARATIBE I	INTERNO - NAO PROGRAMADA - MEIO AMBIENTE - ARVORE OU VEGETACAO
17687449_ 16616196	ABREU E LIMA	29/06/2022 14:16	30/06/2022 16:12	BOTAFOGO	INTERNO - NAO PROGRAMADA - MEIO AMBIENTE - ARVORE OU VEGETACAO
17687879_ 16615528	MACAPARANA	29/06/2022 17:59	30/06/2022 12:20	TIMBAUBA	INTERNO - NAO PROGRAMADA - MEIO AMBIENTE - DESCARGA ATMOSFERICA
17689177_ 16617407	TIMBAUBA	30/06/2022 12:03	01/07/2022 15:50	VICENCIA	INTERNO - NAO PROGRAMADA - MEIO AMBIENTE - ARVORE OU VEGETACAO
17689771_ 16615787	CAMARAGIBE	30/06/2022 17:44	30/06/2022 21:35	CAMARAGIBE	INTERNO - NAO PROGRAMADA - MEIO AMBIENTE - VENTO

17654849_ 16579178	SAO JOSE DA COROA GRANDE	11/06/2022 13:12	11/06/2022 15:23	BARREIROS	INTERNO - NAO PROGRAMADA - MEIO AMBIENTE - ARVORE OU VEGETACAO
17684934_ 16610410	SAO JOSE DA COROA GRANDE	28/06/2022 11:36	28/06/2022 15:06	BARREIROS	INTERNO - NAO PROGRAMADA - MEIO AMBIENTE - DESCARGA ATMOSFERICA
17637558_ 16561919	SAO JOSE DA COROA GRANDE	02/06/2022 09:43	02/06/2022 15:16	BARREIROS	INTERNO - NAO PROGRAMADA - MEIO AMBIENTE - QUEIMADA OU INCENDIO
17684628_ 16610049	RECIFE	28/06/2022 09:58	28/06/2022 12:44	BEBERIBE	INTERNO - NAO PROGRAMADA - MEIO AMBIENTE - QUEIMADA OU INCENDIO
17674091_ 16601495	RECIFE	23/06/2022 10:11	23/06/2022 16:41	BONJI	INTERNO - NAO PROGRAMADA - MEIO AMBIENTE - ARVORE OU VEGETACAO
17640242_ 16564135	RECIFE	03/06/2022 12:29	03/06/2022 15:30	BOA VISTA	INTERNO - NAO PROGRAMADA - MEIO AMBIENTE - QUEIMADA OU INCENDIO
17669189_ 16597610	RECIFE	21/06/2022 10:00	21/06/2022 13:00	CAXANGA	INTERNO - NAO PROGRAMADA - MEIO AMBIENTE - ARVORE OU VEGETACAO
17658803_ 16585039	CABO DE SANTO AGOSTINHO	14/06/2022 10:57	14/06/2022 17:45	IPOJUCA	INTERNO - NAO PROGRAMADA - MEIO AMBIENTE - QUEIMADA OU INCENDIO
17648641_ 16572981	CABO DE SANTO AGOSTINHO	08/06/2022 07:33	08/06/2022 14:47	IPOJUCA	INTERNO - NAO PROGRAMADA - MEIO AMBIENTE - ARVORE OU VEGETACAO
17656255_ 16580541	CABO DE SANTO AGOSTINHO	12/06/2022 14:12	12/06/2022 16:29	ENSEADA DOS CORAIS	INTERNO - NAO PROGRAMADA - MEIO AMBIENTE - QUEIMADA OU INCENDIO
17651974_ 16577597	RECIFE	09/06/2022 19:01	10/06/2022 15:26	ESTANCIA	INTERNO - NAO PROGRAMADA - MEIO AMBIENTE - DESCARGA ATMOSFERICA
17645982_ 16572572	RECIFE	06/06/2022 17:02	07/06/2022 10:56	ILHA DO RETIRO	INTERNO - NAO PROGRAMADA - MEIO AMBIENTE - ANIMAIS
17680171_ 16606649	RECIFE	26/06/2022 15:42	26/06/2022 21:38	ESTANCIA	INTERNO - NAO PROGRAMADA - MEIO AMBIENTE - QUEIMADA OU INCENDIO
17679573_ 16606082	RECIFE	26/06/2022 08:18	26/06/2022 14:04	BOA VISTA	INTERNO - NAO PROGRAMADA - MEIO AMBIENTE - QUEIMADA OU INCENDIO
17637566_ 16563170	RECIFE	02/06/2022 09:48	02/06/2022 12:40	IMBIRIBEIRA	INTERNO - NAO PROGRAMADA - MEIO AMBIENTE - ARVORE OU VEGETACAO
17653143_ 16579640	RECIFE	10/06/2022 13:34	11/06/2022 20:50	ILHA DO RETIRO	INTERNO - NAO PROGRAMADA - MEIO AMBIENTE - ARVORE OU VEGETACAO
17651262_ 16583766	RECIFE	09/06/2022 12:17	09/06/2022 14:48	IBURA	INTERNO - NAO PROGRAMADA - MEIO AMBIENTE - INUNDACAO

17682683_ 16609102	JABOATAO DOS GUARARAPES	27/06/2022 15:54	28/06/2022 11:53	JABOATAO	INTERNO - NAO PROGRAMADA - MEIO AMBIENTE - ARVORE OU VEGETACAO
17642926_ 16566234	JABOATAO DOS GUARARAPES	04/06/2022 18:46	04/06/2022 21:30	JABOATAO	INTERNO - NAO PROGRAMADA - MEIO AMBIENTE - QUEIMADA OU INCENDIO
17677322_ 16607466	JABOATAO DOS GUARARAPES	24/06/2022 17:00	24/06/2022 18:50	JABOATAO	INTERNO - NAO PROGRAMADA - MEIO AMBIENTE - ARVORE OU VEGETACAO
17635670_ 16558293	SAO VICENTE FERRER	01/06/2022 12:04	01/06/2022 14:05	MACAPARANA	INTERNO - NAO PROGRAMADA - MEIO AMBIENTE - ARVORE OU VEGETACAO
17677191_ 16623285	TIMBAUBA	24/06/2022 15:48	24/06/2022 17:40	TIMBAUBA	INTERNO - NAO PROGRAMADA - MEIO AMBIENTE - VENTO
17681523_ 16608556	RECIFE	27/06/2022 11:22	27/06/2022 15:22	MACAXEIRA	INTERNO - NAO PROGRAMADA - MEIO AMBIENTE - QUEIMADA OU INCENDIO
17641162_ 16565153	RECIFE	03/06/2022 18:11	04/06/2022 09:27	MACAXEIRA	INTERNO - NAO PROGRAMADA - MEIO AMBIENTE - QUEIMADA OU INCENDIO
17664798_ 16592263	MORENO	18/06/2022 09:09	18/06/2022 09:43	MORENO	INTERNO - NAO PROGRAMADA - MEIO AMBIENTE - QUEIMADA OU INCENDIO
17682509_ 16611569	CABO DE SANTO AGOSTINHO	27/06/2022 15:06	29/06/2022 04:31	MORENO	INTERNO - NAO PROGRAMADA - MEIO AMBIENTE - VENTO
17665252_ 16592909	MORENO	18/06/2022 15:34	18/06/2022 18:58	MORENO	INTERNO - NAO PROGRAMADA - MEIO AMBIENTE - ARVORE OU VEGETACAO
17643594_ 16567276	MORENO	05/06/2022 10:31	05/06/2022 16:04	MORENO	INTERNO - NAO PROGRAMADA - MEIO AMBIENTE - ARVORE OU VEGETACAO
17667544_ 16598789	OLINDA	20/06/2022 11:51	22/06/2022 06:47	OLINDA	INTERNO - NAO PROGRAMADA - MEIO AMBIENTE - ARVORE OU VEGETACAO
17635142_ 16558065	OLINDA	01/06/2022 09:53	01/06/2022 12:00	OLINDA	INTERNO - NAO PROGRAMADA - MEIO AMBIENTE - ARVORE OU VEGETACAO
17659978_ 16585832	PAULISTA	15/06/2022 05:50	15/06/2022 10:07	PAU AMARELO	INTERNO - NAO PROGRAMADA - MEIO AMBIENTE - VENTO
17683978_ 16609926	PAULISTA	28/06/2022 06:35	28/06/2022 12:04	PAU AMARELO	INTERNO - NAO PROGRAMADA - MEIO AMBIENTE - ARVORE OU VEGETACAO
17684008_ 16609555	PAULISTA	28/06/2022 06:57	28/06/2022 11:51	PAU AMARELO	INTERNO - NAO PROGRAMADA - MEIO AMBIENTE - QUEIMADA OU INCENDIO
17673148_ 16600731	PAULISTA	22/06/2022 21:42	23/06/2022 10:09	PAU AMARELO	INTERNO - NAO PROGRAMADA - MEIO AMBIENTE - QUEIMADA OU INCENDIO

17668479_ 16596521	PAULISTA	20/06/2022 19:22	20/06/2022 21:15	PAU AMARELO	INTERNO - NAO PROGRAMADA - MEIO AMBIENTE - QUEIMADA OU INCENDIO
17658583_ 16587179	RECIFE	14/06/2022 09:27	15/06/2022 17:39	PARATIBE I	INTERNO - NAO PROGRAMADA - MEIO AMBIENTE - QUEIMADA OU INCENDIO
17648535_ 16572474	PAULISTA	08/06/2022 05:34	08/06/2022 10:47	PARATIBE I	INTERNO - NAO PROGRAMADA - MEIO AMBIENTE - VENTO
17688845_ 16616220	PAUDALHO	30/06/2022 09:52	30/06/2022 17:36	PAUDALHO	INTERNO - NAO PROGRAMADA - MEIO AMBIENTE - ARVORE OU VEGETACAO
17654472_ 16580029	JABOATAO DOS GUARARAPES	11/06/2022 09:49	12/06/2022 12:31	PIEIDADE	INTERNO - NAO PROGRAMADA - MEIO AMBIENTE - ARVORE OU VEGETACAO
17682265_ 16609728	JABOATAO DOS GUARARAPES	27/06/2022 14:22	28/06/2022 12:08	PIEIDADE	INTERNO - NAO PROGRAMADA - MEIO AMBIENTE - DESCARGA ATMOSFERICA
17669142_ 16609668	RECIFE	21/06/2022 09:48	21/06/2022 22:37	SETUBAL	INTERNO - NAO PROGRAMADA - MEIO AMBIENTE - QUEIMADA OU INCENDIO
17637198_ 16575729	RECIFE	02/06/2022 07:49	02/06/2022 10:53	SAO BENEDITO	INTERNO - NAO PROGRAMADA - MEIO AMBIENTE - QUEIMADA OU INCENDIO
17666697_ 16597658	PAULISTA	20/06/2022 05:57	21/06/2022 13:18	SAO LOURENCO DA MATA	INTERNO - NAO PROGRAMADA - MEIO AMBIENTE - ARVORE OU VEGETACAO
17667700_ 16610507	PAUDALHO	20/06/2022 13:00	28/06/2022 17:23	SAO LOURENCO DA MATA	INTERNO - NAO PROGRAMADA - MEIO AMBIENTE - ARVORE OU VEGETACAO
17645111_ 16570376	RECIFE	07/06/2022 08:20	07/06/2022 08:46	SANTO AMARO	INTERNO - NAO PROGRAMADA - MEIO AMBIENTE - ARVORE OU VEGETACAO
17647068_ 16572413	RECIFE	07/06/2022 10:48	08/06/2022 12:39	TAMARINEIRA	INTERNO - NAO PROGRAMADA - MEIO AMBIENTE - ARVORE OU VEGETACAO
17646996_ 16573146	RECIFE	07/06/2022 10:31	08/06/2022 17:02	TAMARINEIRA	INTERNO - NAO PROGRAMADA - MEIO AMBIENTE - ARVORE OU VEGETACAO
17676831_ 16603448	TIMBAUBA	24/06/2022 13:51	24/06/2022 22:00	TIMBAUBA	INTERNO - NAO PROGRAMADA - MEIO AMBIENTE - ARVORE OU VEGETACAO
17673002_ 16605978	RECIFE	22/06/2022 20:07	26/06/2022 14:19	TABATINGA	INTERNO - NAO PROGRAMADA - MEIO AMBIENTE - ARVORE OU VEGETACAO
17643618_ 16567262	ITAPISSUMA	05/06/2022 10:39	05/06/2022 14:55	TEJUCUPAPO	INTERNO - NAO PROGRAMADA - MEIO AMBIENTE - ANIMAIS
17659522_ 16586382	GOIANA	14/06/2022 18:02	15/06/2022 12:42	TEJUCUPAPO	INTERNO - NAO PROGRAMADA - MEIO AMBIENTE - ARVORE OU VEGETACAO



17634443_ 16557125	CAMARAGIBE	01/06/2022 00:28	01/06/2022 03:15	TABATINGA	INTERNO - NAO PROGRAMADA - MEIO AMBIENTE - ARVORE OU VEGETACAO
17637340_ 16565935	JABOATAO DOS GUARARAPES	04/06/2022 16:00	04/06/2022 16:10	PAZERES	INTERNO - NAO PROGRAMADA - MEIO AMBIENTE - ARVORE OU VEGETACAO
17637340_ 16565935	JABOATAO DOS GUARARAPES	04/06/2022 16:00	04/06/2022 16:04	PAZERES	INTERNO - NAO PROGRAMADA - MEIO AMBIENTE - ARVORE OU VEGETACAO
17637340_ 16565935	RECIFE	04/06/2022 16:00	04/06/2022 16:10	PAZERES	INTERNO - NAO PROGRAMADA - MEIO AMBIENTE - ARVORE OU VEGETACAO
17637715_ 16561529	GOIANA	02/06/2022 10:42	03/06/2022 12:55	GOIANA	INTERNO - NAO PROGRAMADA - MEIO AMBIENTE - VENTO
17637715_ 16568930	ITAMBE	06/06/2022 14:23	06/06/2022 15:48	ORATORIO	INTERNO - NAO PROGRAMADA - MEIO AMBIENTE - VENTO
17638259_ 16566297	MORENO	02/06/2022 14:09	05/06/2022 16:00	MORENO	INTERNO - NAO PROGRAMADA - MEIO AMBIENTE - ARVORE OU VEGETACAO
17638907_ 16562666	MORENO	02/06/2022 19:01	02/06/2022 19:06	JABOATAO	INTERNO - NAO PROGRAMADA - MEIO AMBIENTE - VENTO
17639252_ 16563801	JABOATAO DOS GUARARAPES	03/06/2022 02:54	03/06/2022 13:20	JABOATAO	INTERNO - NAO PROGRAMADA - MEIO AMBIENTE - ARVORE OU VEGETACAO
17639414_ 16563696	JABOATAO DOS GUARARAPES	03/06/2022 07:45	03/06/2022 10:45	SETUBAL	INTERNO - NAO PROGRAMADA - MEIO AMBIENTE - QUEIMADA OU INCENDIO
17641554_ 16565041	RECIFE	04/06/2022 05:12	04/06/2022 05:44	BONJI	INTERNO - NAO PROGRAMADA - MEIO AMBIENTE - QUEIMADA OU INCENDIO
17645212_ 16568978	IPOJUCA	06/06/2022 11:08	17/06/2022 14:00	IPOJUCA	INTERNO - NAO PROGRAMADA - MEIO AMBIENTE - INUNDACAO
17645466_ 16569001	PAULISTA	06/06/2022 13:05	06/06/2022 14:23	RIO DOCE	INTERNO - NAO PROGRAMADA - MEIO AMBIENTE - VENTO
17646278_ 16569827	JABOATAO DOS GUARARAPES	06/06/2022 21:31	07/06/2022 05:10	JABOATAO	INTERNO - NAO PROGRAMADA - MEIO AMBIENTE - ARVORE OU VEGETACAO
17646385_ 16570026	PAULISTA	07/06/2022 01:47	07/06/2022 13:10	PARATIBE I	INTERNO - NAO PROGRAMADA - MEIO AMBIENTE - ARVORE OU VEGETACAO
17646418_ 16569970	RECIFE	07/06/2022 05:12	07/06/2022 12:36	PARATIBE I	INTERNO - NAO PROGRAMADA - MEIO AMBIENTE - ARVORE OU VEGETACAO
17646418_ 16571642	RECIFE	07/06/2022 18:33	07/06/2022 18:54	PARATIBE I	INTERNO - NAO PROGRAMADA - MEIO AMBIENTE - ARVORE OU VEGETACAO
17647928_ 16571627	OLINDA	07/06/2022 16:11	07/06/2022 17:55	OLINDA	INTERNO - NAO PROGRAMADA - MEIO AMBIENTE - QUEIMADA OU INCENDIO

17648011_ 16572397	IPOJUCA	07/06/2022 16:45	08/06/2022 07:34	IPOJUCA	INTERNO - NAO PROGRAMADA - MEIO AMBIENTE - VENTO
17648533_ 16573881	TIMBAUBA	08/06/2022 05:33	08/06/2022 17:20	TIMBAUBA	INTERNO - NAO PROGRAMADA - MEIO AMBIENTE - VENTO
17648638_ 16573095	PAUDALHO	08/06/2022 07:31	08/06/2022 10:23	SAO LOURENCO DA MATA	INTERNO - NAO PROGRAMADA - MEIO AMBIENTE - DESCARGA ATMOSFERICA
17652221_ 16576243	RECIFE	10/06/2022 02:00	10/06/2022 02:45	TAMARINEIRA	INTERNO - NAO PROGRAMADA - MEIO AMBIENTE - ARVORE OU VEGETACAO
17653799_ 16578184	RECIFE	10/06/2022 19:37	10/06/2022 21:15	TAMARINEIRA	INTERNO - NAO PROGRAMADA - MEIO AMBIENTE - ARVORE OU VEGETACAO
17654067_ 16578491	RECIFE	11/06/2022 04:43	11/06/2022 12:18	PARATIBE I	INTERNO - NAO PROGRAMADA - MEIO AMBIENTE - VENTO
17654968_ 16579705	CAMUTANGA	11/06/2022 14:20	11/06/2022 21:30	TIMBAUBA	INTERNO - NAO PROGRAMADA - MEIO AMBIENTE - ARVORE OU VEGETACAO
17655555_ 16580988	CAMARAGIBE	11/06/2022 23:15	12/06/2022 20:00	SAO LOURENCO DA MATA	INTERNO - NAO PROGRAMADA - MEIO AMBIENTE - ARVORE OU VEGETACAO
17655612_ 16580117	JABOATAO DOS GUARARAPES	12/06/2022 05:13	12/06/2022 09:00	PAZES	INTERNO - NAO PROGRAMADA - MEIO AMBIENTE - QUEIMADA OU INCENDIO
17655639_ 16580199	OLINDA	12/06/2022 06:10	12/06/2022 10:10	OLINDA	INTERNO - NAO PROGRAMADA - MEIO AMBIENTE - VENTO
17657279_ 16583147	RECIFE	13/06/2022 11:23	14/06/2022 04:50	PARATIBE I	INTERNO - NAO PROGRAMADA - MEIO AMBIENTE - ANIMAIS
17658007_ 16582777	RECIFE	13/06/2022 18:30	13/06/2022 20:20	BONJI	INTERNO - NAO PROGRAMADA - MEIO AMBIENTE - ARVORE OU VEGETACAO
17658344_ 16583633	PAUDALHO	14/06/2022 07:10	14/06/2022 09:28	PAUDALHO	INTERNO - NAO PROGRAMADA - MEIO AMBIENTE - DESCARGA ATMOSFERICA
17658752_ 16584871	SAO VICENTE FERRER	14/06/2022 10:38	14/06/2022 13:46	MACAPARANA	INTERNO - NAO PROGRAMADA - MEIO AMBIENTE - ARVORE OU VEGETACAO
17659110_ 16585458	SAO VICENTE FERRER	14/06/2022 14:14	15/06/2022 01:50	VICENCIA	INTERNO - NAO PROGRAMADA - MEIO AMBIENTE - VENTO
17659366_ 16590425	CABO DE SANTO AGOSTINHO	14/06/2022 16:53	18/06/2022 14:50	ENSEADA DOS CORAIS	INTERNO - NAO PROGRAMADA - MEIO AMBIENTE - ARVORE OU VEGETACAO
17661484_ 16597326	MACAPARANA	15/06/2022 21:58	16/06/2022 00:15	TIMBAUBA	INTERNO - NAO PROGRAMADA - MEIO AMBIENTE - ARVORE OU VEGETACAO
17662412_ 16592222	BARREIROS	16/06/2022 13:32	18/06/2022 03:20	BARREIROS	INTERNO - NAO PROGRAMADA - MEIO AMBIENTE - VENTO
17662502_ 16589601	PAULISTA	16/06/2022 14:25	16/06/2022 16:55	SAO BENEDITO	INTERNO - NAO PROGRAMADA - MEIO AMBIENTE - VENTO

17663094_ 16589980	JABOATAO DOS GUARARAPES	16/06/2022 23:43	17/06/2022 02:40	JABOATAO	INTERNO - NAO PROGRAMADA - MEIO AMBIENTE - ARVORE OU VEGETACAO
17664668_ 16592317	GOIANA	18/06/2022 07:30	18/06/2022 09:36	TEJUCUPAPO	INTERNO - NAO PROGRAMADA - MEIO AMBIENTE - ANIMAIS
17666667_ 16595218	OLINDA	20/06/2022 05:03	20/06/2022 07:50	SAO BENEDITO	INTERNO - NAO PROGRAMADA - MEIO AMBIENTE - ANIMAIS
17666676_ 16595784	CAMARAGIBE	20/06/2022 05:14	20/06/2022 11:30	SAO LOURENCO DA MATA	INTERNO - NAO PROGRAMADA - MEIO AMBIENTE - ARVORE OU VEGETACAO
17669471_ 16598287	CABO DE SANTO AGOSTINHO	21/06/2022 11:55	21/06/2022 18:30	CABO	INTERNO - NAO PROGRAMADA - MEIO AMBIENTE - VENTO
17672100_ 16599784	RECIFE	22/06/2022 15:53	22/06/2022 16:19	IPUTINGA	INTERNO - NAO PROGRAMADA - MEIO AMBIENTE - VENTO
17672100_ 16600406	RECIFE	23/06/2022 02:03	23/06/2022 02:34	CAXANGA	INTERNO - NAO PROGRAMADA - MEIO AMBIENTE - VENTO
17672504_ 16599950	CABO DE SANTO AGOSTINHO	22/06/2022 17:14	23/06/2022 13:55	ESCADA	INTERNO - NAO PROGRAMADA - MEIO AMBIENTE - ARVORE OU VEGETACAO
17672504_ 16599950	CABO DE SANTO AGOSTINHO	22/06/2022 17:14	23/06/2022 15:03	ESCADA	INTERNO - NAO PROGRAMADA - MEIO AMBIENTE - ARVORE OU VEGETACAO
17672504_ 16601328	CABO DE SANTO AGOSTINHO	23/06/2022 15:17	24/06/2022 01:50	ESCADA	INTERNO - NAO PROGRAMADA - MEIO AMBIENTE - ARVORE OU VEGETACAO
17672504_ 16601328	ESCADA	23/06/2022 15:17	23/06/2022 15:37	ESCADA	INTERNO - NAO PROGRAMADA - MEIO AMBIENTE - ARVORE OU VEGETACAO
17673225_ 16601010	CAMARAGIBE	22/06/2022 23:34	23/06/2022 11:29	CAMARAGIBE	INTERNO - NAO PROGRAMADA - MEIO AMBIENTE - ARVORE OU VEGETACAO
17673467_ 16600966	JABOATAO DOS GUARARAPES	23/06/2022 07:06	23/06/2022 12:25	PONTEZINHA	INTERNO - NAO PROGRAMADA - MEIO AMBIENTE - VENTO
17674299_ 16623211	SAO VICENTE FERRER	23/06/2022 11:39	23/06/2022 16:28	MACAPARANA	INTERNO - NAO PROGRAMADA - MEIO AMBIENTE - ARVORE OU VEGETACAO
17674470_ 16601762	JABOATAO DOS GUARARAPES	23/06/2022 12:26	23/06/2022 16:35	PIRAPAMA I	INTERNO - NAO PROGRAMADA - MEIO AMBIENTE - ARVORE OU VEGETACAO
17674809_ 16602122	PAUDALHO	23/06/2022 14:29	23/06/2022 21:55	PAUDALHO	INTERNO - NAO PROGRAMADA - MEIO AMBIENTE - DESCARGA ATMOSFERICA
17675662_ 16601968	RECIFE	24/06/2022 01:21	24/06/2022 13:00	SANTO AMARO	INTERNO - NAO PROGRAMADA - MEIO AMBIENTE - ARVORE OU VEGETACAO
17676156_ 16602993	RECIFE	24/06/2022 09:41	24/06/2022 11:26	MACAXEIRA	INTERNO - NAO PROGRAMADA - MEIO AMBIENTE - VENTO

17676799_ 16602817	NAZARE DA MATA	24/06/2022 13:44	24/06/2022 15:12	NAZARE DA MATA	INTERNO - NAO PROGRAMADA - MEIO AMBIENTE - ARVORE OU VEGETACAO
17676799_ 16602817	VICENCIA	24/06/2022 13:44	24/06/2022 15:12	NAZARE DA MATA	INTERNO - NAO PROGRAMADA - MEIO AMBIENTE - ARVORE OU VEGETACAO
17677345_ 16603709	TRACUNHAEM	24/06/2022 22:49	25/06/2022 04:02	PAUDALHO	INTERNO - NAO PROGRAMADA - MEIO AMBIENTE - ARVORE OU VEGETACAO
17677497_ 16603674	CABO DE SANTO AGOSTINHO	24/06/2022 17:51	24/06/2022 20:10	PIRAPAMA I	INTERNO - NAO PROGRAMADA - MEIO AMBIENTE - VENTO
17677709_ 16604360	GOIANA	24/06/2022 20:28	25/06/2022 07:30	GOIANA	INTERNO - NAO PROGRAMADA - MEIO AMBIENTE - VENTO
17679055_ 16605403	TIMBAUBA	25/06/2022 17:18	25/06/2022 23:30	TIMBAUBA	INTERNO - NAO PROGRAMADA - MEIO AMBIENTE - ARVORE OU VEGETACAO
17679074_ 16605178	PAULISTA	25/06/2022 17:28	25/06/2022 19:50	RIO DOCE	INTERNO - NAO PROGRAMADA - MEIO AMBIENTE - ARVORE OU VEGETACAO
17679389_ 16605469	CABO DE SANTO AGOSTINHO	25/06/2022 23:47	26/06/2022 03:27	CABO	INTERNO - NAO PROGRAMADA - MEIO AMBIENTE - QUEIMADA OU INCENDIO
17679518_ 16605919	CABO DE SANTO AGOSTINHO	26/06/2022 07:39	26/06/2022 08:45	CABO	INTERNO - NAO PROGRAMADA - MEIO AMBIENTE - ANIMAIS
17679939_ 16634656	RECIFE	26/06/2022 12:25	26/06/2022 14:18	ILHA DO RETIRO	INTERNO - NAO PROGRAMADA - MEIO AMBIENTE - ARVORE OU VEGETACAO
17679999_ 16606259	JABOATAO DOS GUARARAPES	26/06/2022 13:25	26/06/2022 16:46	SETUBAL	INTERNO - NAO PROGRAMADA - MEIO AMBIENTE - QUEIMADA OU INCENDIO
17680594_ 16606933	RECIFE	27/06/2022 07:05	27/06/2022 11:11	IPUTINGA	INTERNO - NAO PROGRAMADA - MEIO AMBIENTE - ARVORE OU VEGETACAO
17681094_ 16609047	MORENO	27/06/2022 09:36	28/06/2022 00:45	MORENO	INTERNO - NAO PROGRAMADA - MEIO AMBIENTE - ARVORE OU VEGETACAO
17681219_ 16609833	SAO VICENTE FERRER	27/06/2022 10:11	28/06/2022 14:43	MACAPARANA	INTERNO - NAO PROGRAMADA - MEIO AMBIENTE - VENTO
17681311_ 16607508	OLINDA	27/06/2022 11:37	27/06/2022 15:42	SAO BENEDITO	INTERNO - NAO PROGRAMADA - MEIO AMBIENTE - ARVORE OU VEGETACAO
17681397_ 16609045	SAO LOURENCO DA MATA	27/06/2022 10:51	28/06/2022 03:35	MORENO	INTERNO - NAO PROGRAMADA - MEIO AMBIENTE - ANIMAIS
17681421_ 16607659	RECIFE	27/06/2022 10:56	27/06/2022 14:03	BOA VIAGEM	INTERNO - NAO PROGRAMADA - MEIO AMBIENTE - ARVORE OU VEGETACAO

17681837_ 16610067	CAMARAGIBE	27/06/2022 12:28	28/06/2022 17:00	TABATINGA	INTERNO - NAO PROGRAMADA - MEIO AMBIENTE - ARVORE OU VEGETACAO
17682238_ 16611622	MORENO	27/06/2022 14:03	29/06/2022 10:45	PIRAPAMA I	INTERNO - NAO PROGRAMADA - MEIO AMBIENTE - ARVORE OU VEGETACAO
17682656_ 16609111	RECIFE	27/06/2022 15:51	27/06/2022 19:15	ESTANCIA	INTERNO - NAO PROGRAMADA - MEIO AMBIENTE - VENTO
17682875_ 16608791	RECIFE	27/06/2022 16:39	27/06/2022 20:55	RIO JORDAO	INTERNO - NAO PROGRAMADA - MEIO AMBIENTE - ARVORE OU VEGETACAO
17682946_ 16609487	OLINDA	27/06/2022 16:56	28/06/2022 10:02	SANTO AMARO	INTERNO - NAO PROGRAMADA - MEIO AMBIENTE - ARVORE OU VEGETACAO
17683016_ 16608968	CABO DE SANTO AGOSTINHO	27/06/2022 17:15	28/06/2022 01:40	PONTEZINHA	INTERNO - NAO PROGRAMADA - MEIO AMBIENTE - VENTO
17683462_ 16609071	PAUDALHO	27/06/2022 19:14	28/06/2022 02:35	PAUDALHO	INTERNO - NAO PROGRAMADA - MEIO AMBIENTE - DESCARGA ATMOSFERICA
17683846_ 16610227	OLINDA	28/06/2022 12:23	28/06/2022 13:19	RIO DOCE	INTERNO - NAO PROGRAMADA - MEIO AMBIENTE - ARVORE OU VEGETACAO
17684017_ 16610447	MACAPARANA	28/06/2022 06:51	28/06/2022 13:46	TIMBAUBA	INTERNO - NAO PROGRAMADA - MEIO AMBIENTE - ARVORE OU VEGETACAO
17684759_ 16611536	CABO DE SANTO AGOSTINHO	28/06/2022 10:28	29/06/2022 02:15	CABO	INTERNO - NAO PROGRAMADA - MEIO AMBIENTE - ANIMAIS
17684759_ 16611536	CABO DE SANTO AGOSTINHO	28/06/2022 10:28	29/06/2022 02:00	CABO	INTERNO - NAO PROGRAMADA - MEIO AMBIENTE - ANIMAIS
17684987_ 16611928	RECIFE	28/06/2022 11:49	29/06/2022 08:48	TABATINGA	INTERNO - NAO PROGRAMADA - MEIO AMBIENTE - ANIMAIS
17685033_ 16611520	MORENO	28/06/2022 12:01	29/06/2022 02:05	MORENO	INTERNO - NAO PROGRAMADA - MEIO AMBIENTE - ARVORE OU VEGETACAO
17685236_ 16610540	TIMBAUBA	28/06/2022 13:25	28/06/2022 17:43	TIMBAUBA	INTERNO - NAO PROGRAMADA - MEIO AMBIENTE - ARVORE OU VEGETACAO
17685755_ 16610903	MACAPARANA	28/06/2022 17:16	28/06/2022 20:40	MACAPARANA	INTERNO - NAO PROGRAMADA - MEIO AMBIENTE - ARVORE OU VEGETACAO
17685814_ 16612360	ABREU E LIMA	28/06/2022 17:41	29/06/2022 11:40	BOTAFOGO	INTERNO - NAO PROGRAMADA - MEIO AMBIENTE - DESCARGA ATMOSFERICA
17685814_ 16612360	IGARASSU	28/06/2022 17:41	29/06/2022 11:40	BOTAFOGO	INTERNO - NAO PROGRAMADA - MEIO AMBIENTE - DESCARGA ATMOSFERICA

17685937_ 16611206	JABOATAO DOS GUARARAPES	28/06/2022 18:58	28/06/2022 20:49	PAZERES	INTERNO - NAO PROGRAMADA - MEIO AMBIENTE - QUEIMADA OU INCENDIO
17686145_ 16611372	JABOATAO DOS GUARARAPES	28/06/2022 21:39	29/06/2022 01:20	VARZEA	INTERNO - NAO PROGRAMADA - MEIO AMBIENTE - VENTO
17686307_ 16611720	GOIANA	29/06/2022 06:08	29/06/2022 07:19	TEJUCUPAPO	INTERNO - NAO PROGRAMADA - MEIO AMBIENTE - VENTO
17687893_ 16613385	TIMBAUBA	29/06/2022 18:00	30/06/2022 01:59	TIMBAUBA	INTERNO - NAO PROGRAMADA - MEIO AMBIENTE - DESCARGA ATMOSFERICA
17688828_ 16627737	SAO VICENTE FERRER	30/06/2022 09:40	07/07/2022 12:25	VICENCIA	INTERNO - NAO PROGRAMADA - MEIO AMBIENTE - VENTO
17653975_ 16578625	RECIFE	11/06/2022 00:29	11/06/2022 08:48	BEBERIBE	INTERNO - NAO PROGRAMADA - MEIO AMBIENTE - QUEIMADA OU INCENDIO
17650875_ 16574583	RECIFE	09/06/2022 09:33	09/06/2022 12:09	BEBERIBE	INTERNO - NAO PROGRAMADA - MEIO AMBIENTE - VENTO
17640745_ 16564499	RECIFE	03/06/2022 15:37	03/06/2022 17:48	BONJI	INTERNO - NAO PROGRAMADA - MEIO AMBIENTE - QUEIMADA OU INCENDIO
17637477_ 16561318	RECIFE	02/06/2022 09:21	02/06/2022 11:50	BONJI	INTERNO - NAO PROGRAMADA - MEIO AMBIENTE - ARVORE OU VEGETACAO
17645158_ 16613610	RECIFE	06/06/2022 10:50	06/06/2022 16:00	BONJI	INTERNO - NAO PROGRAMADA - MEIO AMBIENTE - ARVORE OU VEGETACAO
17649154_ 16572845	ABREU E LIMA	08/06/2022 11:14	08/06/2022 15:03	BOTAFOGO	INTERNO - NAO PROGRAMADA - MEIO AMBIENTE - ARVORE OU VEGETACAO
17651031_ 16575262	RECIFE	09/06/2022 10:37	09/06/2022 15:14	BOA VIAGEM	INTERNO - NAO PROGRAMADA - MEIO AMBIENTE - DESCARGA ATMOSFERICA
17637065_ 16560970	RECIFE	02/06/2022 06:24	02/06/2022 10:20	CAXANGA	INTERNO - NAO PROGRAMADA - MEIO AMBIENTE - QUEIMADA OU INCENDIO
17668065_ 16596673	RECIFE	20/06/2022 15:43	21/06/2022 10:58	CAMARAGIBE	INTERNO - NAO PROGRAMADA - MEIO AMBIENTE - ARVORE OU VEGETACAO
17645334_ 16568894	CAMARAGIBE	06/06/2022 12:09	06/06/2022 14:07	CAMARAGIBE	INTERNO - NAO PROGRAMADA - MEIO AMBIENTE - VENTO
17635443_ 16558569	CABO DE SANTO AGOSTINHO	01/06/2022 11:10	01/06/2022 14:16	ENSEADA DOS CORAIAS	INTERNO - NAO PROGRAMADA - MEIO AMBIENTE - QUEIMADA OU INCENDIO
17644522_ 16593765	CABO DE SANTO AGOSTINHO	06/06/2022 07:04	06/06/2022 19:15	ENSEADA DOS CORAIAS	INTERNO - NAO PROGRAMADA - MEIO AMBIENTE - VENTO

17645145_ 16571361	RECIFE	06/06/2022 10:42	06/06/2022 15:03	ESTANCIA	INTERNO - NAO PROGRAMADA - MEIO AMBIENTE - QUEIMADA OU INCENDIO
17644883_ 16568156	GOIANA	06/06/2022 09:27	06/06/2022 16:09	GOIANA	INTERNO - NAO PROGRAMADA - MEIO AMBIENTE - INUNDACAO
17656323_ 16580927	RECIFE	12/06/2022 15:19	12/06/2022 20:00	IMBIRIBEIRA	INTERNO - NAO PROGRAMADA - MEIO AMBIENTE - QUEIMADA OU INCENDIO
17634509_ 16597589	RECIFE	01/06/2022 04:35	01/06/2022 06:10	IMBIRIBEIRA	INTERNO - NAO PROGRAMADA - MEIO AMBIENTE - QUEIMADA OU INCENDIO
17639938_ 16564788	RECIFE	03/06/2022 10:29	03/06/2022 17:23	IPUTINGA	INTERNO - NAO PROGRAMADA - MEIO AMBIENTE - QUEIMADA OU INCENDIO
17638440_ 16586729	JABOATAO DOS GUARARAPES	02/06/2022 15:44	11/06/2022 18:06	IBURA	INTERNO - NAO PROGRAMADA - MEIO AMBIENTE - EROSAO
17646169_ 16572054	JABOATAO DOS GUARARAPES	06/06/2022 19:28	08/06/2022 02:40	IBURA	INTERNO - NAO PROGRAMADA - MEIO AMBIENTE - ARVORE OU VEGETACAO
17689925_ 16617354	RECIFE	30/06/2022 19:20	01/07/2022 13:01	JOAO DE BARROS	INTERNO - NAO PROGRAMADA - MEIO AMBIENTE - QUEIMADA OU INCENDIO
17687865_ 16614415	JABOATAO DOS GUARARAPES	29/06/2022 17:54	30/06/2022 10:43	JABOATAO	INTERNO - NAO PROGRAMADA - MEIO AMBIENTE - INUNDACAO
17638763_ 16562686	JABOATAO DOS GUARARAPES	02/06/2022 17:49	02/06/2022 20:03	JABOATAO	INTERNO - NAO PROGRAMADA - MEIO AMBIENTE - QUEIMADA OU INCENDIO
17659188_ 16641612	JABOATAO DOS GUARARAPES	14/06/2022 15:09	14/06/2022 18:06	JABOATAO	INTERNO - NAO PROGRAMADA - MEIO AMBIENTE - QUEIMADA OU INCENDIO
17639994_ 16567327	JABOATAO DOS GUARARAPES	03/06/2022 11:06	05/06/2022 16:01	JABOATAO	INTERNO - NAO PROGRAMADA - MEIO AMBIENTE - ARVORE OU VEGETACAO
17664225_ 16591912	JABOATAO DOS GUARARAPES	17/06/2022 17:25	17/06/2022 20:02	JABOATAO	INTERNO - NAO PROGRAMADA - MEIO AMBIENTE - ARVORE OU VEGETACAO
17639344_ 16563141	ESCADA	03/06/2022 07:04	03/06/2022 08:36	ESCADA	INTERNO - NAO PROGRAMADA - MEIO AMBIENTE - DESCARGA ATMOSFERICA
17663617_ 16592937	CABO DE SANTO AGOSTINHO	17/06/2022 10:58	18/06/2022 14:30	ESCADA	INTERNO - NAO PROGRAMADA - MEIO AMBIENTE - VENTO
17643858_ 16568148	RECIFE	05/06/2022 13:15	06/06/2022 11:07	MACAXEIRA	INTERNO - NAO PROGRAMADA - MEIO AMBIENTE - ARVORE OU VEGETACAO
17664518_ 16592147	MORENO	17/06/2022 21:38	18/06/2022 06:10	MORENO	INTERNO - NAO PROGRAMADA - MEIO AMBIENTE - ANIMAIS

17641774_ 16565221	MORENO	04/06/2022 08:13	04/06/2022 10:07	MORENO	INTERNO - NAO PROGRAMADA - MEIO AMBIENTE - QUEIMADA OU INCENDIO
17666722_ 16595662	TRACUNHAEM	20/06/2022 06:27	20/06/2022 11:18	NAZARE DA MATA	INTERNO - NAO PROGRAMADA - MEIO AMBIENTE - ARVORE OU VEGETACAO
17658113_ 16593588	NAZARE DA MATA	13/06/2022 20:13	19/06/2022 10:45	NAZARE DA MATA	INTERNO - NAO PROGRAMADA - MEIO AMBIENTE - ARVORE OU VEGETACAO
17645155_ 16576949	TRACUNHAEM	06/06/2022 10:48	06/06/2022 13:35	NAZARE DA MATA	INTERNO - NAO PROGRAMADA - MEIO AMBIENTE - DESCARGA ATMOSFERICA
17680036_ 16610386	PAULISTA	26/06/2022 13:52	28/06/2022 16:51	PAU AMARELO	INTERNO - NAO PROGRAMADA - MEIO AMBIENTE - QUEIMADA OU INCENDIO
17685062_ 16610549	PAULISTA	28/06/2022 12:10	28/06/2022 16:08	PAU AMARELO	INTERNO - NAO PROGRAMADA - MEIO AMBIENTE - VENTO
17658796_ 16584472	PAULISTA	14/06/2022 11:05	14/06/2022 14:34	PAU AMARELO	INTERNO - NAO PROGRAMADA - MEIO AMBIENTE - DESCARGA ATMOSFERICA
17653416_ 16580102	PAULISTA	10/06/2022 16:00	12/06/2022 10:42	PARATIBE I	INTERNO - NAO PROGRAMADA - MEIO AMBIENTE - ARVORE OU VEGETACAO
17644843_ 16581501	PAULISTA	06/06/2022 09:12	06/06/2022 10:42	PARATIBE I	INTERNO - NAO PROGRAMADA - MEIO AMBIENTE - ARVORE OU VEGETACAO
17667107_ 16595923	PAUDALHO	20/06/2022 09:41	20/06/2022 14:40	PAUDALHO	INTERNO - NAO PROGRAMADA - MEIO AMBIENTE - ARVORE OU VEGETACAO
17642709_ 16566229	JABOATAO DOS GUARARAPES	04/06/2022 16:48	04/06/2022 20:01	PIE DADE	INTERNO - NAO PROGRAMADA - MEIO AMBIENTE - QUEIMADA OU INCENDIO
17655599_ 16580099	JABOATAO DOS GUARARAPES	12/06/2022 03:48	12/06/2022 10:42	PIE DADE	INTERNO - NAO PROGRAMADA - MEIO AMBIENTE - QUEIMADA OU INCENDIO
17638958_ 16562806	JABOATAO DOS GUARARAPES	02/06/2022 19:53	02/06/2022 21:47	PONTEZINHA	INTERNO - NAO PROGRAMADA - MEIO AMBIENTE - QUEIMADA OU INCENDIO
17686918_ 16614677	JABOATAO DOS GUARARAPES	29/06/2022 10:28	29/06/2022 12:54	PONTEZINHA	INTERNO - NAO PROGRAMADA - MEIO AMBIENTE - QUEIMADA OU INCENDIO
17676576_ 16608264	JABOATAO DOS GUARARAPES	24/06/2022 12:28	24/06/2022 13:35	PONTEZINHA	INTERNO - NAO PROGRAMADA - MEIO AMBIENTE - QUEIMADA OU INCENDIO
17651551_ 16576180	JABOATAO DOS GUARARAPES	09/06/2022 15:02	09/06/2022 19:20	PAZERES	INTERNO - NAO PROGRAMADA - MEIO AMBIENTE - QUEIMADA OU INCENDIO



17652795_ 16638441	JABOATAO DOS GUARARAPES	10/06/2022 10:50	10/06/2022 16:12	PAZERES	INTERNO - NAO PROGRAMADA - MEIO AMBIENTE - ARVORE OU VEGETACAO
17683846_ 16610223	OLINDA	28/06/2022 00:05	28/06/2022 13:18	RIO DOCE	INTERNO - NAO PROGRAMADA - MEIO AMBIENTE - ARVORE OU VEGETACAO
17670963_ 16600952	PAULISTA	22/06/2022 08:23	23/06/2022 11:55	RIO DOCE	INTERNO - NAO PROGRAMADA - MEIO AMBIENTE - QUEIMADA OU INCENDIO
17651947_ 16581426	RECIFE	09/06/2022 18:43	10/06/2022 11:03	SAO BENEDITO	INTERNO - NAO PROGRAMADA - MEIO AMBIENTE - ARVORE OU VEGETACAO
17680740_ 16607186	OLINDA	27/06/2022 07:55	27/06/2022 09:15	SAO BENEDITO	INTERNO - NAO PROGRAMADA - MEIO AMBIENTE - QUEIMADA OU INCENDIO
17662636_ 16590010	OLINDA	16/06/2022 15:57	16/06/2022 19:25	SAO BENEDITO	INTERNO - NAO PROGRAMADA - MEIO AMBIENTE - QUEIMADA OU INCENDIO
17685662_ 16611377	OLINDA	28/06/2022 16:24	28/06/2022 23:39	OLINDA	INTERNO - NAO PROGRAMADA - MEIO AMBIENTE - ARVORE OU VEGETACAO
17645273_ 16570258	OLINDA	06/06/2022 11:37	07/06/2022 11:04	SANTO AMARO	INTERNO - NAO PROGRAMADA - MEIO AMBIENTE - QUEIMADA OU INCENDIO
17664118_ 16592353	OLINDA	17/06/2022 16:28	18/06/2022 09:38	SANTO AMARO	INTERNO - NAO PROGRAMADA - MEIO AMBIENTE - QUEIMADA OU INCENDIO
17654455_ 16581906	CABO DE SANTO AGOSTINHO	11/06/2022 09:50	13/06/2022 13:45	SUAPE	INTERNO - NAO PROGRAMADA - MEIO AMBIENTE - ARVORE OU VEGETACAO
17689457_ 16621269	RECIFE	30/06/2022 14:58	30/06/2022 18:31	IPUTINGA	INTERNO - NAO PROGRAMADA - MEIO AMBIENTE - ARVORE OU VEGETACAO
17635624_ 16561783	RECIFE	01/06/2022 12:01	02/06/2022 17:42	TAMARINEIRA	INTERNO - NAO PROGRAMADA - MEIO AMBIENTE - ARVORE OU VEGETACAO
17683856_ 16609023	CAMARAGIBE	28/06/2022 00:50	29/06/2022 03:00	TABATINGA	INTERNO - NAO PROGRAMADA - MEIO AMBIENTE - ARVORE OU VEGETACAO
17689171_ 16616361	GOIANA	30/06/2022 11:56	30/06/2022 20:15	TEJUCUPAPO	INTERNO - NAO PROGRAMADA - MEIO AMBIENTE - ANIMAIS
17669034_ 16616456	GOIANA	21/06/2022 08:54	21/06/2022 13:00	TEJUCUPAPO	INTERNO - NAO PROGRAMADA - MEIO AMBIENTE - ANIMAIS
17655977_ 16580310	ITAPISSUMA	12/06/2022 10:20	12/06/2022 11:07	TEJUCUPAPO	INTERNO - NAO PROGRAMADA - MEIO AMBIENTE - DESCARGA ATMOSFERICA
17634851_ 16583534	GOIANA	01/06/2022 08:40	02/06/2022 15:07	TEJUCUPAPO	INTERNO - NAO PROGRAMADA - MEIO AMBIENTE - INUNDACAO

17640142_ 16563850	CABO DE SANTO AGOSTINHO	03/06/2022 11:54	03/06/2022 16:15	VITORIA DE SANTO ANTAO II	INTERNO - NAO PROGRAMADA - MEIO AMBIENTE - DESCARGA ATMOSFERICA
17635876_ 16559956	JABOATAO DOS GUARARAPES	01/06/2022 13:26	01/06/2022 19:55	PIRAPAMA I	INTERNO - NAO PROGRAMADA - MEIO AMBIENTE - VENTO
17637340_ 16565947	RECIFE	04/06/2022 16:06	04/06/2022 16:10	IBURA	INTERNO - NAO PROGRAMADA - MEIO AMBIENTE - ARVORE OU VEGETACAO
17637452_ 16566472	RECIFE	04/06/2022 21:40	04/06/2022 22:15	IPUTINGA	INTERNO - NAO PROGRAMADA - MEIO AMBIENTE - QUEIMADA OU INCENDIO
17637843_ 16561286	CAMARAGIBE	02/06/2022 11:38	02/06/2022 11:50	TABATINGA	INTERNO - NAO PROGRAMADA - MEIO AMBIENTE - ARVORE OU VEGETACAO
17638533_ 16564448	GOIANA	02/06/2022 16:03	03/06/2022 16:58	GOIANA	INTERNO - NAO PROGRAMADA - MEIO AMBIENTE - INUNDACAO
17638588_ 16593699	PAULISTA	19/06/2022 11:47	19/06/2022 14:00	PAU AMARELO	INTERNO - NAO PROGRAMADA - MEIO AMBIENTE - EROSAO
17638907_ 16562666	SAO LOURENCO DA MATA	02/06/2022 19:01	02/06/2022 19:06	JABOATAO	INTERNO - NAO PROGRAMADA - MEIO AMBIENTE - VENTO
17639178_ 16562922	RECIFE	02/06/2022 23:57	03/06/2022 01:20	TAMARINEIRA	INTERNO - NAO PROGRAMADA - MEIO AMBIENTE - ARVORE OU VEGETACAO
17639362_ 16563390	OLINDA	03/06/2022 07:13	03/06/2022 09:48	OLINDA	INTERNO - NAO PROGRAMADA - MEIO AMBIENTE - ARVORE OU VEGETACAO
17641204_ 16566046	GOIANA	03/06/2022 18:27	04/06/2022 16:20	GOIANA	INTERNO - NAO PROGRAMADA - MEIO AMBIENTE - INUNDACAO
17643231_ 16566828	PAUDALHO	05/06/2022 05:56	05/06/2022 10:01	PAUDALHO	INTERNO - NAO PROGRAMADA - MEIO AMBIENTE - DESCARGA ATMOSFERICA
17643834_ 16567394	PAULISTA	05/06/2022 13:02	05/06/2022 15:32	PAU AMARELO	INTERNO - NAO PROGRAMADA - MEIO AMBIENTE - ANIMAIS
17644393_ 16567922	JABOATAO DOS GUARARAPES	06/06/2022 00:52	06/06/2022 13:21	VARZEA	INTERNO - NAO PROGRAMADA - MEIO AMBIENTE - QUEIMADA OU INCENDIO
17645035_ 16569984	VICENCIA	06/06/2022 10:06	07/06/2022 02:14	VICENCIA	INTERNO - NAO PROGRAMADA - MEIO AMBIENTE - VENTO
17645692_ 16569787	GOIANA	06/06/2022 14:43	06/06/2022 19:25	TEJUCUPAPO	INTERNO - NAO PROGRAMADA - MEIO AMBIENTE - VENTO
17646418_ 16569970	PAULISTA	07/06/2022 05:12	07/06/2022 12:36	PARATIBE I	INTERNO - NAO PROGRAMADA - MEIO AMBIENTE - ARVORE OU VEGETACAO
17646418_ 16571642	PAULISTA	07/06/2022 18:33	07/06/2022 18:54	PARATIBE I	INTERNO - NAO PROGRAMADA - MEIO AMBIENTE - ARVORE OU VEGETACAO

17646418_ 16571642	PAULISTA	07/06/2022 18:33	07/06/2022 18:54	PARATIBE I	INTERNO - NAO PROGRAMADA - MEIO AMBIENTE - ARVORE OU VEGETACAO
17647157_ 16570921	OLINDA	07/06/2022 11:56	07/06/2022 19:50	OLINDA	INTERNO - NAO PROGRAMADA - MEIO AMBIENTE - INUNDACAO
17648349_ 16571819	RECIFE	07/06/2022 19:51	07/06/2022 22:00	JOAO DE BARROS	INTERNO - NAO PROGRAMADA - MEIO AMBIENTE - QUEIMADA OU INCENDIO
17649990_ 16573657	JABOATAO DOS GUARARAPES	08/06/2022 17:42	08/06/2022 19:30	PIRAPAMA I	INTERNO - NAO PROGRAMADA - MEIO AMBIENTE - VENTO
17650449_ 16574010	CAMARAGIBE	09/06/2022 05:28	09/06/2022 09:00	SAO LOURENCO DA MATA	INTERNO - NAO PROGRAMADA - MEIO AMBIENTE - ARVORE OU VEGETACAO
17652089_ 16576121	JABOATAO DOS GUARARAPES	09/06/2022 23:10	09/06/2022 23:50	PIEDADE	INTERNO - NAO PROGRAMADA - MEIO AMBIENTE - QUEIMADA OU INCENDIO
17652451_ 16578032	TIMBAUBA	10/06/2022 08:35	10/06/2022 17:20	TIMBAUBA	INTERNO - NAO PROGRAMADA - MEIO AMBIENTE - VENTO
17652738_ 16583386	SAO VICENTE FERRER	10/06/2022 10:18	10/06/2022 15:10	TIMBAUBA	INTERNO - NAO PROGRAMADA - MEIO AMBIENTE - DESCARGA ATMOSFERICA
17653096_ 16577584	CABO DE SANTO AGOSTINHO	10/06/2022 13:02	10/06/2022 16:40	CABO	INTERNO - NAO PROGRAMADA - MEIO AMBIENTE - ANIMAIS
17653096_ 16577584	CABO DE SANTO AGOSTINHO	10/06/2022 13:02	10/06/2022 15:47	CABO	INTERNO - NAO PROGRAMADA - MEIO AMBIENTE - ANIMAIS
17653826_ 16578253	JABOATAO DOS GUARARAPES	10/06/2022 20:50	10/06/2022 21:15	SETUBAL	INTERNO - NAO PROGRAMADA - MEIO AMBIENTE - QUEIMADA OU INCENDIO
17653952_ 16578476	ITAPISSUMA	10/06/2022 23:24	11/06/2022 03:35	TEJUCUPAPO	INTERNO - NAO PROGRAMADA - MEIO AMBIENTE - VENTO
17654067_ 16578491	RECIFE	11/06/2022 04:43	11/06/2022 05:56	PARATIBE I	INTERNO - NAO PROGRAMADA - MEIO AMBIENTE - VENTO
17654191_ 16578803	CABO DE SANTO AGOSTINHO	11/06/2022 07:42	11/06/2022 14:00	MORENO	INTERNO - NAO PROGRAMADA - MEIO AMBIENTE - ARVORE OU VEGETACAO
17654700_ 16579000	RECIFE	11/06/2022 12:32	11/06/2022 13:18	VARZEA	INTERNO - NAO PROGRAMADA - MEIO AMBIENTE - ARVORE OU VEGETACAO
17655193_ 16580084	PAUDALHO	11/06/2022 17:00	12/06/2022 11:30	SAO LOURENCO DA MATA	INTERNO - NAO PROGRAMADA - MEIO AMBIENTE - ARVORE OU VEGETACAO
17656736_ 16581466	MACAPARANA	13/06/2022 05:16	13/06/2022 10:05	TIMBAUBA	INTERNO - NAO PROGRAMADA - MEIO AMBIENTE - ARVORE OU VEGETACAO

17657514_ 16581933	OLINDA	13/06/2022 13:21	13/06/2022 15:10	SAO BENEDITO	INTERNO - NAO PROGRAMADA - MEIO AMBIENTE - QUEIMADA OU INCENDIO
17657706_ 16582776	RECIFE	13/06/2022 20:10	13/06/2022 20:37	MACAXEIRA	INTERNO - NAO PROGRAMADA - MEIO AMBIENTE - VENTO
17658059_ 16597279	SAO VICENTE FERRER	13/06/2022 19:13	14/06/2022 02:22	MACAPARANA	INTERNO - NAO PROGRAMADA - MEIO AMBIENTE - ARVORE OU VEGETACAO
17658299_ 16583230	PAULISTA	14/06/2022 06:23	14/06/2022 14:50	PAU AMARELO	INTERNO - NAO PROGRAMADA - MEIO AMBIENTE - ARVORE OU VEGETACAO
17659215_ 16585019	OLINDA	14/06/2022 15:28	14/06/2022 17:59	RIO DOCE	INTERNO - NAO PROGRAMADA - MEIO AMBIENTE - VENTO
17659705_ 16585349	OLINDA	14/06/2022 19:38	15/06/2022 00:20	RIO DOCE	INTERNO - NAO PROGRAMADA - MEIO AMBIENTE - ARVORE OU VEGETACAO
17659793_ 16585320	RECIFE	14/06/2022 21:11	14/06/2022 23:15	PARATIBE I	INTERNO - NAO PROGRAMADA - MEIO AMBIENTE - VENTO
17660950_ 16587505	CAMARAGIBE	15/06/2022 15:12	15/06/2022 18:17	TABATINGA	INTERNO - NAO PROGRAMADA - MEIO AMBIENTE - ARVORE OU VEGETACAO
17661484_ 16597328	TIMBAUBA	15/06/2022 21:58	16/06/2022 00:15	TIMBAUBA	INTERNO - NAO PROGRAMADA - MEIO AMBIENTE - ARVORE OU VEGETACAO
17662612_ 16590123	MORENO	16/06/2022 15:23	17/06/2022 07:50	JABOATAO	INTERNO - NAO PROGRAMADA - MEIO AMBIENTE - DESCARGA ATMOSFERICA
17662612_ 16590123	SAO LOURENCO DA MATA	16/06/2022 15:23	17/06/2022 07:50	JABOATAO	INTERNO - NAO PROGRAMADA - MEIO AMBIENTE - DESCARGA ATMOSFERICA
17662628_ 16589678	SAO VICENTE FERRER	16/06/2022 15:38	16/06/2022 19:28	VICENCIA	INTERNO - NAO PROGRAMADA - MEIO AMBIENTE - VENTO
17662772_ 16590021	SAO VICENTE FERRER	16/06/2022 17:17	17/06/2022 03:29	VICENCIA	INTERNO - NAO PROGRAMADA - MEIO AMBIENTE - VENTO
17663129_ 16590251	GOIANA	17/06/2022 04:54	17/06/2022 07:20	TEJUCUPAPO	INTERNO - NAO PROGRAMADA - MEIO AMBIENTE - ARVORE OU VEGETACAO
17665756_ 16593596	MORENO	19/06/2022 07:16	19/06/2022 09:46	MORENO	INTERNO - NAO PROGRAMADA - MEIO AMBIENTE - ARVORE OU VEGETACAO
17666498_ 16595131	SAO LOURENCO DA MATA	19/06/2022 21:11	19/06/2022 23:45	SAO LOURENCO DA MATA	INTERNO - NAO PROGRAMADA - MEIO AMBIENTE - ARVORE OU VEGETACAO
17666627_ 16596641	TIMBAUBA	20/06/2022 02:32	20/06/2022 23:45	TIMBAUBA	INTERNO - NAO PROGRAMADA - MEIO AMBIENTE - DESCARGA ATMOSFERICA
17666986_ 16629761	MACAPARANA	20/06/2022 08:52	21/06/2022 17:25	TIMBAUBA	INTERNO - NAO PROGRAMADA - MEIO AMBIENTE - DESCARGA ATMOSFERICA

17668300_ 16596512	OLINDA	20/06/2022 17:16	20/06/2022 23:12	RIO DOCE	INTERNO - NAO PROGRAMADA - MEIO AMBIENTE - ARVORE OU VEGETACAO
17668681_ 16598000	GOIANA	20/06/2022 23:29	21/06/2022 12:40	GOIANA	INTERNO - NAO PROGRAMADA - MEIO AMBIENTE - VENTO
17670443_ 16598655	JABOATAO DOS GUARARAPES	21/06/2022 19:00	22/06/2022 00:57	TEJIPIO	INTERNO - NAO PROGRAMADA - MEIO AMBIENTE - ARVORE OU VEGETACAO
17671084_ 16640695	RECIFE	22/06/2022 13:00	22/06/2022 13:20	TABATINGA	INTERNO - NAO PROGRAMADA - MEIO AMBIENTE - ARVORE OU VEGETACAO
17671407_ 16599107	RECIFE	22/06/2022 11:01	22/06/2022 14:27	PARATIBE I	INTERNO - NAO PROGRAMADA - MEIO AMBIENTE - ARVORE OU VEGETACAO
17672504_ 16599950	CABO DE SANTO AGOSTINHO	22/06/2022 17:14	23/06/2022 09:29	ESCADA	INTERNO - NAO PROGRAMADA - MEIO AMBIENTE - ARVORE OU VEGETACAO
17672504_ 16601328	CABO DE SANTO AGOSTINHO	23/06/2022 15:17	23/06/2022 15:37	ESCADA	INTERNO - NAO PROGRAMADA - MEIO AMBIENTE - ARVORE OU VEGETACAO
17672504_ 16603385	CABO DE SANTO AGOSTINHO	24/06/2022 15:01	24/06/2022 21:15	ESCADA	INTERNO - NAO PROGRAMADA - MEIO AMBIENTE - ARVORE OU VEGETACAO
17672504_ 16603431	CABO DE SANTO AGOSTINHO	24/06/2022 19:12	24/06/2022 21:15	ESCADA	INTERNO - NAO PROGRAMADA - MEIO AMBIENTE - ARVORE OU VEGETACAO
17672530_ 16601706	MACAPARANA	22/06/2022 17:24	23/06/2022 15:40	TIMBAUBA	INTERNO - NAO PROGRAMADA - MEIO AMBIENTE - VENTO
17673249_ 16600367	CABO DE SANTO AGOSTINHO	22/06/2022 18:50	23/06/2022 06:04	SUAPE	INTERNO - NAO PROGRAMADA - MEIO AMBIENTE - DESCARGA ATMOSFERICA
17674160_ 16603630	BARREIROS	24/06/2022 06:04	24/06/2022 19:45	BARREIROS	INTERNO - NAO PROGRAMADA - MEIO AMBIENTE - ARVORE OU VEGETACAO
17675592_ 16601859	JABOATAO DOS GUARARAPES	23/06/2022 20:58	23/06/2022 22:37	PIEDADE	INTERNO - NAO PROGRAMADA - MEIO AMBIENTE - QUEIMADA OU INCENDIO
17677189_ 16604054	MORENO	24/06/2022 15:47	24/06/2022 21:30	PIRAPAMA I	INTERNO - NAO PROGRAMADA - MEIO AMBIENTE - VENTO
17677345_ 16603693	PAUDALHO	24/06/2022 17:06	25/06/2022 00:50	PAUDALHO	INTERNO - NAO PROGRAMADA - MEIO AMBIENTE - ARVORE OU VEGETACAO
17677531_ 16605011	PAULISTA	24/06/2022 18:08	25/06/2022 10:01	PARATIBE I	INTERNO - NAO PROGRAMADA - MEIO AMBIENTE - ARVORE OU VEGETACAO
17679202_ 16605520	MACAPARANA	25/06/2022 18:55	26/06/2022 04:53	TIMBAUBA	INTERNO - NAO PROGRAMADA - MEIO AMBIENTE - ANIMAIS
17679202_ 16605520	SAO VICENTE FERRER	25/06/2022 18:55	26/06/2022 04:53	TIMBAUBA	INTERNO - NAO PROGRAMADA - MEIO AMBIENTE - ANIMAIS

17679427_ 16605553	PAULISTA	26/06/2022 03:47	26/06/2022 05:30	PAU AMARELO	INTERNO - NAO PROGRAMADA - MEIO AMBIENTE - QUEIMADA OU INCENDIO
17679518_ 16605919	CABO DE SANTO AGOSTINHO	26/06/2022 07:39	26/06/2022 09:38	CABO	INTERNO - NAO PROGRAMADA - MEIO AMBIENTE - ANIMAIS
17679549_ 16607101	PAUDALHO	26/06/2022 08:03	26/06/2022 10:50	SAO LOURENCO DA MATA	INTERNO - NAO PROGRAMADA - MEIO AMBIENTE - DESCARGA ATMOSFERICA
17679552_ 16605692	RECIFE	26/06/2022 09:23	26/06/2022 11:35	CAXANGA	INTERNO - NAO PROGRAMADA - MEIO AMBIENTE - ARVORE OU VEGETACAO
17680582_ 16608300	MORENO	27/06/2022 06:10	27/06/2022 12:00	MORENO	INTERNO - NAO PROGRAMADA - MEIO AMBIENTE - ARVORE OU VEGETACAO
17681311_ 16607421	OLINDA	27/06/2022 10:30	27/06/2022 19:48	OLINDA	INTERNO - NAO PROGRAMADA - MEIO AMBIENTE - ARVORE OU VEGETACAO
17681462_ 16608546	JABOATAO DOS GUARARAPES	27/06/2022 11:03	27/06/2022 13:40	PRAZERES	INTERNO - NAO PROGRAMADA - MEIO AMBIENTE - DESCARGA ATMOSFERICA
17681921_ 16607620	RECIFE	27/06/2022 12:51	27/06/2022 16:12	SANTO AMARO	INTERNO - NAO PROGRAMADA - MEIO AMBIENTE - ARVORE OU VEGETACAO
17682018_ 16607641	OLINDA	27/06/2022 13:10	27/06/2022 13:26	RIO DOCE	INTERNO - NAO PROGRAMADA - MEIO AMBIENTE - ARVORE OU VEGETACAO
17682270_ 16608488	JABOATAO DOS GUARARAPES	27/06/2022 14:10	27/06/2022 19:49	PONTEZINHA	INTERNO - NAO PROGRAMADA - MEIO AMBIENTE - QUEIMADA OU INCENDIO
17682756_ 16615765	PAULISTA	27/06/2022 16:19	27/06/2022 17:32	PARATIBE I	INTERNO - NAO PROGRAMADA - MEIO AMBIENTE - ARVORE OU VEGETACAO
17682847_ 16608238	RECIFE	27/06/2022 16:36	27/06/2022 16:52	CAXANGA	INTERNO - NAO PROGRAMADA - MEIO AMBIENTE - ARVORE OU VEGETACAO
17683856_ 16609016	CAMARAGIBE	28/06/2022 00:11	28/06/2022 02:50	TABATINGA	INTERNO - NAO PROGRAMADA - MEIO AMBIENTE - ARVORE OU VEGETACAO
17685446_ 16648034	GOIANA	28/06/2022 14:54	28/06/2022 18:55	TEJUCUPAPO	INTERNO - NAO PROGRAMADA - MEIO AMBIENTE - VENTO
17685755_ 16611190	SAO VICENTE FERRER	28/06/2022 20:40	29/06/2022 08:00	MACAPARANA	INTERNO - NAO PROGRAMADA - MEIO AMBIENTE - ARVORE OU VEGETACAO
17685937_ 16611191	JABOATAO DOS GUARARAPES	28/06/2022 18:46	28/06/2022 21:45	PRAZERES	INTERNO - NAO PROGRAMADA - MEIO AMBIENTE - QUEIMADA OU INCENDIO

17685990_ 16611459	TIMBAUBA	28/06/2022 19:11	28/06/2022 22:30	TIMBAUBA	INTERNO - NAO PROGRAMADA - MEIO AMBIENTE - QUEIMADA OU INCENDIO
17686131_ 16611451	RECIFE	28/06/2022 21:20	29/06/2022 00:30	TAMARINEIRA	INTERNO - NAO PROGRAMADA - MEIO AMBIENTE - ARVORE OU VEGETACAO
17686398_ 16612551	CAMARAGIBE	29/06/2022 07:18	29/06/2022 11:54	SAO LOURENCO DA MATA	INTERNO - NAO PROGRAMADA - MEIO AMBIENTE - ARVORE OU VEGETACAO
17687449_ 16616196	ARACOIABA	29/06/2022 14:16	30/06/2022 16:12	BOTAFOGO	INTERNO - NAO PROGRAMADA - MEIO AMBIENTE - ARVORE OU VEGETACAO
17687948_ 16613752	RECIFE	29/06/2022 18:21	30/06/2022 00:01	IPUTINGA	INTERNO - NAO PROGRAMADA - MEIO AMBIENTE - ARVORE OU VEGETACAO
17688046_ 16614488	MORENO	29/06/2022 19:17	30/06/2022 12:20	MORENO	INTERNO - NAO PROGRAMADA - MEIO AMBIENTE - ARVORE OU VEGETACAO
17688572_ 16615372	SAO LOURENCO DA MATA	30/06/2022 08:04	01/07/2022 20:00	TABATINGA	INTERNO - NAO PROGRAMADA - MEIO AMBIENTE - ARVORE OU VEGETACAO
17689312_ 16615213	PAULISTA	30/06/2022 13:24	30/06/2022 15:30	RIO DOCE	INTERNO - NAO PROGRAMADA - MEIO AMBIENTE - QUEIMADA OU INCENDIO
17689625_ 16615753	JABOATAO DOS GUARARAPES	30/06/2022 16:24	30/06/2022 20:49	PONTEZINHA	INTERNO - NAO PROGRAMADA - MEIO AMBIENTE - QUEIMADA OU INCENDIO
17681327_ 16610307	SAO JOSE DA COROA GRANDE	27/06/2022 10:38	28/06/2022 14:30	BARREIROS	INTERNO - NAO PROGRAMADA - MEIO AMBIENTE - DESCARGA ATMOSFERICA
17647173_ 16575769	RECIFE	07/06/2022 11:06	09/06/2022 09:23	BONJI	INTERNO - NAO PROGRAMADA - MEIO AMBIENTE - ARVORE OU VEGETACAO
17653892_ 16578260	RECIFE	10/06/2022 21:21	10/06/2022 22:32	BOA VIAGEM	INTERNO - NAO PROGRAMADA - MEIO AMBIENTE - QUEIMADA OU INCENDIO
17663918_ 16604192	RECIFE	17/06/2022 14:19	25/06/2022 09:09	CAXANGA	INTERNO - NAO PROGRAMADA - MEIO AMBIENTE - ARVORE OU VEGETACAO
17674574_ 16605833	RECIFE	23/06/2022 13:00	26/06/2022 11:21	CAMARAGIBE	INTERNO - NAO PROGRAMADA - MEIO AMBIENTE - ARVORE OU VEGETACAO
17636476_ 16561415	CABO DE SANTO AGOSTINHO	01/06/2022 17:42	02/06/2022 12:15	ENSEADA DOS CORAIAS	INTERNO - NAO PROGRAMADA - MEIO AMBIENTE - ARVORE OU VEGETACAO
17653265_ 16579207	CABO DE SANTO AGOSTINHO	10/06/2022 14:34	11/06/2022 15:28	ENSEADA DOS CORAIAS	INTERNO - NAO PROGRAMADA - MEIO AMBIENTE - VENTO

17676144_ 16615725	CABO DE SANTO AGOSTINHO	24/06/2022 09:35	25/06/2022 11:35	ENSEADA DOS CORAIS	INTERNO - NAO PROGRAMADA - MEIO AMBIENTE - ARVORE OU VEGETACAO
17671310_ 16638447	CABO DE SANTO AGOSTINHO	22/06/2022 10:31	22/06/2022 16:00	ENSEADA DOS CORAIS	INTERNO - NAO PROGRAMADA - MEIO AMBIENTE - INUNDACAO
17650672_ 16574475	CABO DE SANTO AGOSTINHO	09/06/2022 08:22	09/06/2022 11:55	ENSEADA DOS CORAIS	INTERNO - NAO PROGRAMADA - MEIO AMBIENTE - QUEIMADA OU INCENDIO
17655411_ 16581375	RECIFE	11/06/2022 19:49	13/06/2022 04:00	ESTANCIA	INTERNO - NAO PROGRAMADA - MEIO AMBIENTE - EROSAO
17659109_ 16586666	GOIANA	14/06/2022 14:14	14/06/2022 16:09	GOIANA	INTERNO - NAO PROGRAMADA - MEIO AMBIENTE - QUEIMADA OU INCENDIO
17648236_ 16616620	GOIANA	07/06/2022 18:32	07/06/2022 19:48	GOIANA	INTERNO - NAO PROGRAMADA - MEIO AMBIENTE - ANIMAIS
17644566_ 16570144	GOIANA	06/06/2022 07:29	07/06/2022 11:14	GOIANA	INTERNO - NAO PROGRAMADA - MEIO AMBIENTE - QUEIMADA OU INCENDIO
17645412_ 16571472	RECIFE	06/06/2022 12:39	06/06/2022 16:28	IMBIRIBEIRA	INTERNO - NAO PROGRAMADA - MEIO AMBIENTE - DESCARGA ATMOSFERICA
17650534_ 16574311	RECIFE	09/06/2022 07:15	09/06/2022 10:20	ILHA DO RETIRO	INTERNO - NAO PROGRAMADA - MEIO AMBIENTE - QUEIMADA OU INCENDIO
17678326_ 16633596	JABOATAO DOS GUARARAPES	25/06/2022 10:17	25/06/2022 12:02	IBURA	INTERNO - NAO PROGRAMADA - MEIO AMBIENTE - QUEIMADA OU INCENDIO
17646169_ 16572053	JABOATAO DOS GUARARAPES	06/06/2022 19:28	08/06/2022 02:40	IBURA	INTERNO - NAO PROGRAMADA - MEIO AMBIENTE - ARVORE OU VEGETACAO
17646169_ 16572052	JABOATAO DOS GUARARAPES	06/06/2022 19:28	08/06/2022 02:40	IBURA	INTERNO - NAO PROGRAMADA - MEIO AMBIENTE - ARVORE OU VEGETACAO
17670835_ 16601323	RECIFE	22/06/2022 07:15	23/06/2022 16:39	IBURA	INTERNO - NAO PROGRAMADA - MEIO AMBIENTE - VENTO
17650929_ 16578936	JABOATAO DOS GUARARAPES	09/06/2022 10:03	11/06/2022 11:42	IBURA	INTERNO - NAO PROGRAMADA - MEIO AMBIENTE - INUNDACAO
17646915_ 16570854	JABOATAO DOS GUARARAPES	07/06/2022 09:53	07/06/2022 13:02	IBURA	INTERNO - NAO PROGRAMADA - MEIO AMBIENTE - DESCARGA ATMOSFERICA
17652221_ 16576236	RECIFE	10/06/2022 01:51	10/06/2022 02:45	TAMARINEIRA	INTERNO - NAO PROGRAMADA - MEIO AMBIENTE - ARVORE OU VEGETACAO
17637356_ 16560740	OLINDA	02/06/2022 08:48	02/06/2022 10:27	OLINDA	INTERNO - NAO PROGRAMADA - MEIO AMBIENTE - QUEIMADA OU INCENDIO



17645563_ 16577214	PAULISTA	06/06/2022 14:05	10/06/2022 12:38	PAU AMARELO	INTERNO - NAO PROGRAMADA - MEIO AMBIENTE - EROSAO
17676130_ 16603285	PAULISTA	24/06/2022 09:41	24/06/2022 13:39	PAU AMARELO	INTERNO - NAO PROGRAMADA - MEIO AMBIENTE - ARVORE OU VEGETACAO
17665212_ 16592743	PAULISTA	18/06/2022 14:41	18/06/2022 16:10	PAU AMARELO	INTERNO - NAO PROGRAMADA - MEIO AMBIENTE - QUEIMADA OU INCENDIO
17646380_ 16571252	PAULISTA	07/06/2022 01:26	07/06/2022 11:00	PARATIBE I	INTERNO - NAO PROGRAMADA - MEIO AMBIENTE - QUEIMADA OU INCENDIO
17649735_ 16573412	PAUDALHO	08/06/2022 15:49	08/06/2022 17:54	PAUDALHO	INTERNO - NAO PROGRAMADA - MEIO AMBIENTE - DESCARGA ATMOSFERICA
17662660_ 16592278	RECIFE	16/06/2022 16:00	18/06/2022 09:58	PINA	INTERNO - NAO PROGRAMADA - MEIO AMBIENTE - QUEIMADA OU INCENDIO
17636342_ 16563657	JABOATAO DOS GUARARAPES	01/06/2022 16:35	03/06/2022 14:44	PIEDADE	INTERNO - NAO PROGRAMADA - MEIO AMBIENTE - ANIMAIS
17654234_ 16579554	CABO DE SANTO AGOSTINHO	11/06/2022 07:50	11/06/2022 19:50	PIRAPAMA I	INTERNO - NAO PROGRAMADA - MEIO AMBIENTE - DESCARGA ATMOSFERICA
17638030_ 16562403	CABO DE SANTO AGOSTINHO	02/06/2022 12:32	02/06/2022 16:35	PIRAPAMA I	INTERNO - NAO PROGRAMADA - MEIO AMBIENTE - DESCARGA ATMOSFERICA
17638726_ 16563344	CABO DE SANTO AGOSTINHO	02/06/2022 17:35	03/06/2022 10:39	PIRAPAMA I	INTERNO - NAO PROGRAMADA - MEIO AMBIENTE - QUEIMADA OU INCENDIO
17650276_ 16574229	CABO DE SANTO AGOSTINHO	08/06/2022 20:47	09/06/2022 13:18	PONTEZINHA	INTERNO - NAO PROGRAMADA - MEIO AMBIENTE - QUEIMADA OU INCENDIO
17671380_ 16601468	JABOATAO DOS GUARARAPES	22/06/2022 11:01	23/06/2022 12:00	PONTEZINHA	INTERNO - NAO PROGRAMADA - MEIO AMBIENTE - QUEIMADA OU INCENDIO
17635806_ 16563158	RECIFE	01/06/2022 13:07	02/06/2022 17:00	RIO JORDAO	INTERNO - NAO PROGRAMADA - MEIO AMBIENTE - QUEIMADA OU INCENDIO
17645676_ 16571480	RECIFE	06/06/2022 14:49	07/06/2022 09:48	SAO BENEDITO	INTERNO - NAO PROGRAMADA - MEIO AMBIENTE - ARVORE OU VEGETACAO
17655548_ 16579878	OLINDA	11/06/2022 22:58	12/06/2022 01:10	SAO BENEDITO	INTERNO - NAO PROGRAMADA - MEIO AMBIENTE - QUEIMADA OU INCENDIO
17670915_ 16598964	OLINDA	22/06/2022 08:05	22/06/2022 10:29	SAO BENEDITO	INTERNO - NAO PROGRAMADA - MEIO AMBIENTE - QUEIMADA OU INCENDIO
17684108_ 16613909	ABREU E LIMA	28/06/2022 07:35	30/06/2022 01:42	PARATIBE I	INTERNO - NAO PROGRAMADA - MEIO AMBIENTE - VENTO

17659115_ 16584659	OLINDA	14/06/2022 14:26	14/06/2022 17:01	SANTO AMARO	INTERNO - NAO PROGRAMADA - MEIO AMBIENTE - QUEIMADA OU INCENDIO
17675268_ 16609424	RECIFE	23/06/2022 17:25	28/06/2022 11:18	SANTO AMARO	INTERNO - NAO PROGRAMADA - MEIO AMBIENTE - QUEIMADA OU INCENDIO
17688209_ 16615440	CABO DE SANTO AGOSTINHO	29/06/2022 20:53	30/06/2022 16:41	PIRAPAMA I	INTERNO - NAO PROGRAMADA - MEIO AMBIENTE - ARVORE OU VEGETACAO
17675911_ 16602766	CABO DE SANTO AGOSTINHO	24/06/2022 07:34	24/06/2022 14:01	PIRAPAMA I	INTERNO - NAO PROGRAMADA - MEIO AMBIENTE - ARVORE OU VEGETACAO
17670759_ 16598798	JABOATAO DOS GUARARAPES	22/06/2022 06:31	22/06/2022 07:33	TEJIPIO	INTERNO - NAO PROGRAMADA - MEIO AMBIENTE - ARVORE OU VEGETACAO
17635552_ 16635963	CAMARAGIBE	01/06/2022 11:36	01/06/2022 14:15	TABATINGA	INTERNO - NAO PROGRAMADA - MEIO AMBIENTE - ARVORE OU VEGETACAO
17637721_ 16562027	JABOATAO DOS GUARARAPES	02/06/2022 10:43	02/06/2022 14:59	PRAZERES	INTERNO - NAO PROGRAMADA - MEIO AMBIENTE - ARVORE OU VEGETACAO
17634450_ 16557062	JABOATAO DOS GUARARAPES	01/06/2022 00:56	01/06/2022 02:07	PRAZERES	INTERNO - NAO PROGRAMADA - MEIO AMBIENTE - VENTO
17636755_ 16563105	RECIFE	01/06/2022 19:51	18/06/2022 17:40	TABATINGA	INTERNO - NAO PROGRAMADA - MEIO AMBIENTE - EROSAO
17637196_ 16565130	JABOATAO DOS GUARARAPES	03/06/2022 10:00	03/06/2022 17:00	JABOATAO	INTERNO - NAO PROGRAMADA - MEIO AMBIENTE - EROSAO
17637236_ 16586647	JABOATAO DOS GUARARAPES	02/06/2022 08:11	02/06/2022 10:30	JABOATAO	INTERNO - NAO PROGRAMADA - MEIO AMBIENTE - ARVORE OU VEGETACAO
17637715_ 16568930	GOIANA	06/06/2022 14:23	06/06/2022 15:48	CONDADO	INTERNO - NAO PROGRAMADA - MEIO AMBIENTE - VENTO
17637843_ 16561286	RECIFE	02/06/2022 11:38	02/06/2022 11:50	TABATINGA	INTERNO - NAO PROGRAMADA - MEIO AMBIENTE - ARVORE OU VEGETACAO
17639178_ 16562922	RECIFE	02/06/2022 23:57	03/06/2022 12:40	TAMARINEIRA	INTERNO - NAO PROGRAMADA - MEIO AMBIENTE - ARVORE OU VEGETACAO
17639209_ 16564479	CABO DE SANTO AGOSTINHO	03/06/2022 00:35	03/06/2022 07:57	PIRAPAMA I	INTERNO - NAO PROGRAMADA - MEIO AMBIENTE - VENTO
17640238_ 16563758	RECIFE	03/06/2022 13:42	03/06/2022 20:00	IBURA	INTERNO - NAO PROGRAMADA - MEIO AMBIENTE - EROSAO
17641528_ 16565032	TIMBAUBA	04/06/2022 00:46	04/06/2022 04:50	TIMBAUBA	INTERNO - NAO PROGRAMADA - MEIO AMBIENTE - ARVORE OU VEGETACAO

17641554_ 16564929	RECIFE	04/06/2022 01:34	04/06/2022 03:00	BONJI	INTERNO - NAO PROGRAMADA - MEIO AMBIENTE - QUEIMADA OU INCENDIO
17641690_ 16565757	PAUDALHO	04/06/2022 07:09	04/06/2022 12:20	PAUDALHO	INTERNO - NAO PROGRAMADA - MEIO AMBIENTE - VENTO
17642792_ 16576888	MACAPARANA	04/06/2022 17:47	04/06/2022 20:55	TIMBAUBA	INTERNO - NAO PROGRAMADA - MEIO AMBIENTE - VENTO
17643462_ 16566994	CABO DE SANTO AGOSTINHO	05/06/2022 08:59	05/06/2022 11:45	PIRAPAMA I	INTERNO - NAO PROGRAMADA - MEIO AMBIENTE - VENTO
17643623_ 16567575	VITORIA DE SANTO ANTAO	05/06/2022 10:41	05/06/2022 19:00	MORENO	INTERNO - NAO PROGRAMADA - MEIO AMBIENTE - DESCARGA ATMOSFERICA
17643857_ 16567218	RECIFE	05/06/2022 13:15	05/06/2022 14:06	MACAXEIRA	INTERNO - NAO PROGRAMADA - MEIO AMBIENTE - QUEIMADA OU INCENDIO
17644292_ 16567833	JABOATAO DOS GUARARAPES	05/06/2022 20:11	05/06/2022 23:58	JABOATAO	INTERNO - NAO PROGRAMADA - MEIO AMBIENTE - ARVORE OU VEGETACAO
17644893_ 16568076	RECIFE	06/06/2022 09:31	06/06/2022 10:06	PINA	INTERNO - NAO PROGRAMADA - MEIO AMBIENTE - VENTO
17646402_ 16570042	CABO DE SANTO AGOSTINHO	07/06/2022 05:14	07/06/2022 05:19	ENSEADA DOS CORAIS	INTERNO - NAO PROGRAMADA - MEIO AMBIENTE - ARVORE OU VEGETACAO
17646418_ 16571642	CAMARAGIBE	07/06/2022 18:33	07/06/2022 18:54	SAO LOURENCO DA MATA	INTERNO - NAO PROGRAMADA - MEIO AMBIENTE - ARVORE OU VEGETACAO
17646476_ 16571024	GOIANA	07/06/2022 06:33	07/06/2022 09:38	TEJUCUPAPO	INTERNO - NAO PROGRAMADA - MEIO AMBIENTE - ARVORE OU VEGETACAO
17647552_ 16591933	CABO DE SANTO AGOSTINHO	07/06/2022 13:50	07/06/2022 15:32	CABO	INTERNO - NAO PROGRAMADA - MEIO AMBIENTE - EROSAO
17649029_ 16572643	TAMANDARE	08/06/2022 11:35	08/06/2022 14:49	TAMANDARE	INTERNO - NAO PROGRAMADA - MEIO AMBIENTE - EROSAO
17650324_ 16573774	CABO DE SANTO AGOSTINHO	08/06/2022 22:10	09/06/2022 00:10	PONTEZINHA	INTERNO - NAO PROGRAMADA - MEIO AMBIENTE - QUEIMADA OU INCENDIO
17650727_ 16574376	RECIFE	09/06/2022 10:06	09/06/2022 11:30	CAXANGA	INTERNO - NAO PROGRAMADA - MEIO AMBIENTE - ARVORE OU VEGETACAO
17650727_ 16574376	CAMARAGIBE	09/06/2022 10:06	09/06/2022 10:58	CAMARAGIBE	INTERNO - NAO PROGRAMADA - MEIO AMBIENTE - ARVORE OU VEGETACAO
17652239_ 16576854	TIMBAUBA	10/06/2022 04:30	10/06/2022 09:15	TIMBAUBA	INTERNO - NAO PROGRAMADA - MEIO AMBIENTE - DESCARGA ATMOSFERICA

17653332_ 16577926	JABOATAO DOS GUARARAPES	10/06/2022 15:22	10/06/2022 17:46	PIEDADE	INTERNO - NAO PROGRAMADA - MEIO AMBIENTE - ARVORE OU VEGETACAO
17654191_ 16578803	MORENO	11/06/2022 07:42	11/06/2022 14:00	MORENO	INTERNO - NAO PROGRAMADA - MEIO AMBIENTE - ARVORE OU VEGETACAO
17654700_ 16579037	JABOATAO DOS GUARARAPES	11/06/2022 13:18	11/06/2022 14:26	VARZEA	INTERNO - NAO PROGRAMADA - MEIO AMBIENTE - ARVORE OU VEGETACAO
17655343_ 16579696	CABO DE SANTO AGOSTINHO	11/06/2022 18:36	11/06/2022 21:35	SUAPE	INTERNO - NAO PROGRAMADA - MEIO AMBIENTE - ARVORE OU VEGETACAO
17656982_ 16582168	JABOATAO DOS GUARARAPES	13/06/2022 09:17	13/06/2022 14:40	IBURA	INTERNO - NAO PROGRAMADA - MEIO AMBIENTE - QUEIMADA OU INCENDIO
17657837_ 16583027	TIMBAUBA	13/06/2022 16:11	13/06/2022 21:57	TIMBAUBA	INTERNO - NAO PROGRAMADA - MEIO AMBIENTE - ARVORE OU VEGETACAO
17659215_ 16585019	PAULISTA	14/06/2022 15:28	14/06/2022 17:59	RIO DOCE	INTERNO - NAO PROGRAMADA - MEIO AMBIENTE - VENTO
17659972_ 16585596	GOIANA	15/06/2022 05:35	15/06/2022 07:50	TEJUCUPAPO	INTERNO - NAO PROGRAMADA - MEIO AMBIENTE - ARVORE OU VEGETACAO
17661213_ 16587632	RECIFE	15/06/2022 17:48	16/06/2022 10:40	MACAXEIRA	INTERNO - NAO PROGRAMADA - MEIO AMBIENTE - QUEIMADA OU INCENDIO
17661573_ 16588100	PAULISTA	16/06/2022 01:38	16/06/2022 03:30	PARATIBE I	INTERNO - NAO PROGRAMADA - MEIO AMBIENTE - QUEIMADA OU INCENDIO
17661781_ 16589777	SAO JOSE DA COROA GRANDE	16/06/2022 08:07	17/06/2022 18:50	BARREIROS	INTERNO - NAO PROGRAMADA - MEIO AMBIENTE - VENTO
17662699_ 16590029	SIRINHAEM	16/06/2022 16:27	16/06/2022 22:05	RIO FORMOSO	INTERNO - NAO PROGRAMADA - MEIO AMBIENTE - ARVORE OU VEGETACAO
17664644_ 16592503	SAO VICENTE FERRER	18/06/2022 07:18	18/06/2022 12:35	TIMBAUBA	INTERNO - NAO PROGRAMADA - MEIO AMBIENTE - DESCARGA ATMOSFERICA
17664662_ 16592344	MACAPARANA	18/06/2022 07:24	18/06/2022 10:00	TIMBAUBA	INTERNO - NAO PROGRAMADA - MEIO AMBIENTE - VENTO
17666538_ 16595097	RECIFE	19/06/2022 21:52	20/06/2022 01:48	TAMARINEIRA	INTERNO - NAO PROGRAMADA - MEIO AMBIENTE - ARVORE OU VEGETACAO
17666604_ 16613364	RECIFE	20/06/2022 01:27	20/06/2022 01:43	SETUBAL	INTERNO - NAO PROGRAMADA - MEIO AMBIENTE - QUEIMADA OU INCENDIO
17667470_ 16612425	TIMBAUBA	20/06/2022 11:37	20/06/2022 14:30	TIMBAUBA	INTERNO - NAO PROGRAMADA - MEIO AMBIENTE - ARVORE OU VEGETACAO

17667971_ 16596789	CARPINA	20/06/2022 14:48	21/06/2022 07:50	CARPINA	INTERNO - NAO PROGRAMADA - MEIO AMBIENTE - ANIMAIS
17668520_ 16596688	PAUDALHO	20/06/2022 19:41	21/06/2022 05:00	PAUDALHO	INTERNO - NAO PROGRAMADA - MEIO AMBIENTE - DESCARGA ATMOSFERICA
17668877_ 16598715	MACAPARANA	21/06/2022 07:43	21/06/2022 23:40	TIMBAUBA	INTERNO - NAO PROGRAMADA - MEIO AMBIENTE - ARVORE OU VEGETACAO
17668994_ 16599845	MORENO	21/06/2022 10:58	22/06/2022 10:15	MORENO	INTERNO - NAO PROGRAMADA - MEIO AMBIENTE - DESCARGA ATMOSFERICA
17671494_ 16600453	PAUDALHO	22/06/2022 11:38	22/06/2022 14:20	PAUDALHO	INTERNO - NAO PROGRAMADA - MEIO AMBIENTE - DESCARGA ATMOSFERICA
17671706_ 16612432	MACAPARANA	22/06/2022 13:08	22/06/2022 15:20	TIMBAUBA	INTERNO - NAO PROGRAMADA - MEIO AMBIENTE - VENTO
17672100_ 16599784	RECIFE	22/06/2022 15:53	23/06/2022 03:40	IPUTINGA	INTERNO - NAO PROGRAMADA - MEIO AMBIENTE - VENTO
17672453_ 16599939	JABOATAO DOS GUARARAPES	22/06/2022 17:13	22/06/2022 21:40	PIRAPAMA I	INTERNO - NAO PROGRAMADA - MEIO AMBIENTE - VENTO
17672504_ 16599950	ESCADA	22/06/2022 17:14	23/06/2022 13:55	ESCADA	INTERNO - NAO PROGRAMADA - MEIO AMBIENTE - ARVORE OU VEGETACAO
17672504_ 16601026	CABO DE SANTO AGOSTINHO	23/06/2022 12:15	23/06/2022 13:55	ESCADA	INTERNO - NAO PROGRAMADA - MEIO AMBIENTE - ARVORE OU VEGETACAO
17672504_ 16601328	CABO DE SANTO AGOSTINHO	23/06/2022 15:17	24/06/2022 14:05	ESCADA	INTERNO - NAO PROGRAMADA - MEIO AMBIENTE - ARVORE OU VEGETACAO
17672504_ 16602689	CABO DE SANTO AGOSTINHO	24/06/2022 10:00	24/06/2022 13:35	ESCADA	INTERNO - NAO PROGRAMADA - MEIO AMBIENTE - ARVORE OU VEGETACAO
17673012_ 16600548	RECIFE	22/06/2022 20:17	23/06/2022 05:25	IMBIRIBEIRA	INTERNO - NAO PROGRAMADA - MEIO AMBIENTE - ARVORE OU VEGETACAO
17673794_ 16600724	OLINDA	23/06/2022 08:42	23/06/2022 10:00	SAO BENEDITO	INTERNO - NAO PROGRAMADA - MEIO AMBIENTE - ANIMAIS
17673906_ 16601400	JABOATAO DOS GUARARAPES	23/06/2022 09:09	23/06/2022 15:40	PONTEZINHA	INTERNO - NAO PROGRAMADA - MEIO AMBIENTE - QUEIMADA OU INCENDIO
17674160_ 16603629	SAO JOSE DA COROA GRANDE	23/06/2022 10:32	24/06/2022 20:05	BARREIROS	INTERNO - NAO PROGRAMADA - MEIO AMBIENTE - ARVORE OU VEGETACAO
17674744_ 16603255	SAO LOURENCO DA MATA	24/06/2022 17:08	24/06/2022 22:05	TABATINGA	INTERNO - NAO PROGRAMADA - MEIO AMBIENTE - ARVORE OU VEGETACAO

17675150_ 16603021	SAO VICENTE FERRER	23/06/2022 16:32	24/06/2022 14:43	VICENCIA	INTERNO - NAO PROGRAMADA - MEIO AMBIENTE - ARVORE OU VEGETACAO
17675623_ 16602096	RECIFE	23/06/2022 21:15	24/06/2022 00:15	SANTO AMARO	INTERNO - NAO PROGRAMADA - MEIO AMBIENTE - ARVORE OU VEGETACAO
17675662_ 16601968	RECIFE	24/06/2022 01:21	24/06/2022 01:40	JOAO DE BARROS	INTERNO - NAO PROGRAMADA - MEIO AMBIENTE - ARVORE OU VEGETACAO
17675832_ 16602530	CABO DE SANTO AGOSTINHO	24/06/2022 06:17	24/06/2022 10:25	PIRAPAMA I	INTERNO - NAO PROGRAMADA - MEIO AMBIENTE - DESCARGA ATMOSFERICA
17676156_ 16602993	RECIFE	24/06/2022 09:41	24/06/2022 11:26	IPUTINGA	INTERNO - NAO PROGRAMADA - MEIO AMBIENTE - VENTO
17676814_ 16603576	ALIANCA	24/06/2022 13:45	25/06/2022 14:15	TIMBAUBA	INTERNO - NAO PROGRAMADA - MEIO AMBIENTE - DESCARGA ATMOSFERICA
17676888_ 16603471	OLINDA	24/06/2022 14:06	24/06/2022 18:20	SAO BENEDITO	INTERNO - NAO PROGRAMADA - MEIO AMBIENTE - VENTO
17677345_ 16603693	PAUDALHO	24/06/2022 17:06	25/06/2022 14:00	PAUDALHO	INTERNO - NAO PROGRAMADA - MEIO AMBIENTE - ARVORE OU VEGETACAO
17677345_ 16603693	ABREU E LIMA	24/06/2022 17:06	25/06/2022 00:50	PAUDALHO	INTERNO - NAO PROGRAMADA - MEIO AMBIENTE - ARVORE OU VEGETACAO
17677375_ 16603636	OLINDA	24/06/2022 17:16	24/06/2022 21:40	SAO BENEDITO	INTERNO - NAO PROGRAMADA - MEIO AMBIENTE - QUEIMADA OU INCENDIO
17678176_ 16605430	TIMBAUBA	25/06/2022 09:00	25/06/2022 21:20	TIMBAUBA	INTERNO - NAO PROGRAMADA - MEIO AMBIENTE - ARVORE OU VEGETACAO
17679999_ 16606259	JABOATAO DOS GUARARAPES	26/06/2022 13:25	26/06/2022 14:39	SETUBAL	INTERNO - NAO PROGRAMADA - MEIO AMBIENTE - QUEIMADA OU INCENDIO
17680387_ 16606702	CABO DE SANTO AGOSTINHO	26/06/2022 19:40	26/06/2022 21:05	ENSEADA DOS CORAIAS	INTERNO - NAO PROGRAMADA - MEIO AMBIENTE - ARVORE OU VEGETACAO
17680827_ 16610138	SAO VICENTE FERRER	27/06/2022 08:25	28/06/2022 11:30	MACAPARANA	INTERNO - NAO PROGRAMADA - MEIO AMBIENTE - ANIMAIS
17680838_ 16611739	PAUDALHO	27/06/2022 08:38	28/06/2022 15:55	PAUDALHO	INTERNO - NAO PROGRAMADA - MEIO AMBIENTE - ANIMAIS
17681219_ 16609833	SAO VICENTE FERRER	27/06/2022 10:11	28/06/2022 13:13	MACAPARANA	INTERNO - NAO PROGRAMADA - MEIO AMBIENTE - VENTO
17681720_ 16609029	JABOATAO DOS GUARARAPES	27/06/2022 12:07	28/06/2022 01:30	PIEADADE	INTERNO - NAO PROGRAMADA - MEIO AMBIENTE - ARVORE OU VEGETACAO
17683122_ 16609251	PAUDALHO	27/06/2022 17:38	28/06/2022 12:10	PAUDALHO	INTERNO - NAO PROGRAMADA - MEIO AMBIENTE - ARVORE OU VEGETACAO

17683959_ 16609832	CAMARAGIBE	28/06/2022 06:21	28/06/2022 11:03	SAO LOURENCO DA MATA	INTERNO - NAO PROGRAMADA - MEIO AMBIENTE - VENTO
17684027_ 16609508	JABOATAO DOS GUARARAPES	28/06/2022 07:01	28/06/2022 15:44	PAZERES	INTERNO - NAO PROGRAMADA - MEIO AMBIENTE - DESCARGA ATMOSFERICA
17685133_ 16611431	CAMARAGIBE	28/06/2022 12:39	28/06/2022 17:48	TABATINGA	INTERNO - NAO PROGRAMADA - MEIO AMBIENTE - ARVORE OU VEGETACAO
17685814_ 16612360	ARACOIABA	28/06/2022 17:41	29/06/2022 11:40	BOTAFOGO	INTERNO - NAO PROGRAMADA - MEIO AMBIENTE - DESCARGA ATMOSFERICA
17686540_ 16637017	PAUDALHO	29/06/2022 08:25	29/06/2022 16:45	SAO LOURENCO DA MATA	INTERNO - NAO PROGRAMADA - MEIO AMBIENTE - DESCARGA ATMOSFERICA
17686679_ 16621936	TIMBAUBA	29/06/2022 09:03	30/06/2022 17:04	TIMBAUBA	INTERNO - NAO PROGRAMADA - MEIO AMBIENTE - VENTO
17686761_ 16613571	SAO VICENTE FERRER	29/06/2022 09:26	29/06/2022 15:00	MACAPARANA	INTERNO - NAO PROGRAMADA - MEIO AMBIENTE - ANIMAIS
17687136_ 16629815	CAMUTANGA	29/06/2022 11:52	30/06/2022 18:15	TIMBAUBA	INTERNO - NAO PROGRAMADA - MEIO AMBIENTE - DESCARGA ATMOSFERICA
17687717_ 16613582	CAMARAGIBE	29/06/2022 16:22	29/06/2022 21:10	TABATINGA	INTERNO - NAO PROGRAMADA - MEIO AMBIENTE - ARVORE OU VEGETACAO
17687948_ 16613752	RECIFE	29/06/2022 18:21	29/06/2022 23:40	IPUTINGA	INTERNO - NAO PROGRAMADA - MEIO AMBIENTE - ARVORE OU VEGETACAO
17688341_ 16616104	CAMARAGIBE	30/06/2022 02:16	30/06/2022 17:20	TABATINGA	INTERNO - NAO PROGRAMADA - MEIO AMBIENTE - ARVORE OU VEGETACAO
17688865_ 16615541	RECIFE	30/06/2022 09:58	30/06/2022 18:10	SANTO AMARO	INTERNO - NAO PROGRAMADA - MEIO AMBIENTE - VENTO
17689771_ 16615787	CAMARAGIBE	30/06/2022 17:44	30/06/2022 21:55	CAMARAGIBE	INTERNO - NAO PROGRAMADA - MEIO AMBIENTE - VENTO
17653975_ 16578627	RECIFE	11/06/2022 00:29	11/06/2022 08:48	BEBERIBE	INTERNO - NAO PROGRAMADA - MEIO AMBIENTE - QUEIMADA OU INCENDIO
17653975_ 16578624	RECIFE	11/06/2022 00:29	11/06/2022 08:48	BEBERIBE	INTERNO - NAO PROGRAMADA - MEIO AMBIENTE - QUEIMADA OU INCENDIO
17664064_ 16591747	RECIFE	17/06/2022 15:47	17/06/2022 18:45	BONJI	INTERNO - NAO PROGRAMADA - MEIO AMBIENTE - ARVORE OU VEGETACAO
17673934_ 16609798	JABOATAO DOS GUARARAPES	23/06/2022 09:26	23/06/2022 10:12	SETUBAL	INTERNO - NAO PROGRAMADA - MEIO AMBIENTE - DESCARGA ATMOSFERICA

17667452_ 16595998	RECIFE	20/06/2022 11:25	20/06/2022 15:54	BOA VIAGEM	INTERNO - NAO PROGRAMADA - MEIO AMBIENTE - QUEIMADA OU INCENDIO
17672826_ 16600164	RECIFE	22/06/2022 18:51	22/06/2022 21:28	CAXANGA	INTERNO - NAO PROGRAMADA - MEIO AMBIENTE - VENTO
17635061_ 16558214	RECIFE	01/06/2022 09:36	01/06/2022 13:16	CAXANGA	INTERNO - NAO PROGRAMADA - MEIO AMBIENTE - ARVORE OU VEGETACAO
17686543_ 16613993	RECIFE	29/06/2022 08:28	30/06/2022 07:57	CAXANGA	INTERNO - NAO PROGRAMADA - MEIO AMBIENTE - ARVORE OU VEGETACAO
17658218_ 16583063	CABO DE SANTO AGOSTINHO	13/06/2022 22:18	14/06/2022 00:05	ENSEADA DOS CORAIAS	INTERNO - NAO PROGRAMADA - MEIO AMBIENTE - QUEIMADA OU INCENDIO
17653566_ 16579105	CABO DE SANTO AGOSTINHO	10/06/2022 17:16	11/06/2022 14:50	ENSEADA DOS CORAIAS	INTERNO - NAO PROGRAMADA - MEIO AMBIENTE - QUEIMADA OU INCENDIO
17668986_ 16602287	CABO DE SANTO AGOSTINHO	21/06/2022 08:36	21/06/2022 09:58	ENSEADA DOS CORAIAS	INTERNO - NAO PROGRAMADA - MEIO AMBIENTE - ARVORE OU VEGETACAO
17639740_ 16570790	CABO DE SANTO AGOSTINHO	03/06/2022 09:36	03/06/2022 12:06	ENSEADA DOS CORAIAS	INTERNO - NAO PROGRAMADA - MEIO AMBIENTE - INUNDACAO
17667702_ 16596057	GOIANA	20/06/2022 13:03	20/06/2022 16:42	GOIANA	INTERNO - NAO PROGRAMADA - MEIO AMBIENTE - VENTO
17638148_ 16561963	RECIFE	02/06/2022 13:30	02/06/2022 14:40	IMBIRIBEIRA	INTERNO - NAO PROGRAMADA - MEIO AMBIENTE - VENTO
17670748_ 16599344	RECIFE	22/06/2022 06:21	22/06/2022 08:00	IPUTINGA	INTERNO - NAO PROGRAMADA - MEIO AMBIENTE - QUEIMADA OU INCENDIO
17637452_ 16566466	RECIFE	02/06/2022 09:02	04/06/2022 22:15	IPUTINGA	INTERNO - NAO PROGRAMADA - MEIO AMBIENTE - QUEIMADA OU INCENDIO
17686386_ 16635861	RECIFE	29/06/2022 07:15	29/06/2022 11:23	IBURA	INTERNO - NAO PROGRAMADA - MEIO AMBIENTE - QUEIMADA OU INCENDIO
17687443_ 16619962	RECIFE	29/06/2022 14:23	02/07/2022 21:23	IBURA	INTERNO - NAO PROGRAMADA - MEIO AMBIENTE - ARVORE OU VEGETACAO
17650003_ 16573630	JABOATAO DOS GUARARAPES	08/06/2022 17:56	08/06/2022 19:20	IBURA	INTERNO - NAO PROGRAMADA - MEIO AMBIENTE - QUEIMADA OU INCENDIO
17639482_ 16567418	RECIFE	03/06/2022 08:17	03/06/2022 15:56	IBURA	INTERNO - NAO PROGRAMADA - MEIO AMBIENTE - ARVORE OU VEGETACAO
17642485_ 16566762	JABOATAO DOS GUARARAPES	04/06/2022 14:02	05/06/2022 09:57	IBURA	INTERNO - NAO PROGRAMADA - MEIO AMBIENTE - DESCARGA ATMOSFERICA



17652221_ 16576235	RECIFE	10/06/2022 01:51	10/06/2022 02:45	TAMARINEIRA	INTERNO - NAO PROGRAMADA - MEIO AMBIENTE - ARVORE OU VEGETACAO
17635236_ 16558331	JABOATAO DOS GUARARAPES	01/06/2022 10:03	01/06/2022 13:23	JABOATAO	INTERNO - NAO PROGRAMADA - MEIO AMBIENTE - EROSAO
17648723_ 16581452	JABOATAO DOS GUARARAPES	08/06/2022 08:20	13/06/2022 10:26	JABOATAO	INTERNO - NAO PROGRAMADA - MEIO AMBIENTE - INUNDACAO
17639437_ 16565378	JABOATAO DOS GUARARAPES	03/06/2022 08:11	04/06/2022 10:35	JABOATAO	INTERNO - NAO PROGRAMADA - MEIO AMBIENTE - INUNDACAO
17665597_ 16602319	CABO DE SANTO AGOSTINHO	18/06/2022 21:30	19/06/2022 08:41	ESCADA	INTERNO - NAO PROGRAMADA - MEIO AMBIENTE - VENTO
17678022_ 16604546	SAO VICENTE FERRER	25/06/2022 07:43	25/06/2022 12:15	MACAPARANA	INTERNO - NAO PROGRAMADA - MEIO AMBIENTE - ARVORE OU VEGETACAO
17678562_ 16604659	SAO VICENTE FERRER	25/06/2022 12:57	25/06/2022 14:01	TIMBAUBA	INTERNO - NAO PROGRAMADA - MEIO AMBIENTE - VENTO
17653429_ 16580322	RECIFE	10/06/2022 16:02	13/06/2022 12:04	MACAXEIRA	INTERNO - NAO PROGRAMADA - MEIO AMBIENTE - ARVORE OU VEGETACAO
17647493_ 16571052	RECIFE	07/06/2022 13:24	07/06/2022 15:05	MACAXEIRA	INTERNO - NAO PROGRAMADA - MEIO AMBIENTE - VENTO
17679144_ 16605616	MORENO	25/06/2022 18:30	26/06/2022 09:44	MORENO	INTERNO - NAO PROGRAMADA - MEIO AMBIENTE - ARVORE OU VEGETACAO
17635554_ 16559823	MORENO	01/06/2022 11:37	01/06/2022 19:31	MORENO	INTERNO - NAO PROGRAMADA - MEIO AMBIENTE - ARVORE OU VEGETACAO
17672361_ 16600801	OLINDA	22/06/2022 16:46	23/06/2022 10:14	OLINDA	INTERNO - NAO PROGRAMADA - MEIO AMBIENTE - QUEIMADA OU INCENDIO
17662824_ 16591462	OLINDA	16/06/2022 17:46	17/06/2022 15:50	OLINDA	INTERNO - NAO PROGRAMADA - MEIO AMBIENTE - QUEIMADA OU INCENDIO
17651945_ 16583493	PAULISTA	09/06/2022 18:38	09/06/2022 20:22	PAU AMARELO	INTERNO - NAO PROGRAMADA - MEIO AMBIENTE - VENTO
17656714_ 16581211	PAULISTA	13/06/2022 02:26	13/06/2022 09:53	PAU AMARELO	INTERNO - NAO PROGRAMADA - MEIO AMBIENTE - QUEIMADA OU INCENDIO
17637562_ 16560904	PAULISTA	02/06/2022 09:46	02/06/2022 12:01	PAU AMARELO	INTERNO - NAO PROGRAMADA - MEIO AMBIENTE - QUEIMADA OU INCENDIO
17675661_ 16603430	PAULISTA	23/06/2022 22:13	24/06/2022 13:24	PAU AMARELO	INTERNO - NAO PROGRAMADA - MEIO AMBIENTE - ARVORE OU VEGETACAO

17662028_ 16590063	PAULISTA	16/06/2022 10:02	18/06/2022 17:08	PAU AMARELO	INTERNO - NAO PROGRAMADA - MEIO AMBIENTE - EROSAO
17648077_ 16577744	RECIFE	07/06/2022 17:23	10/06/2022 14:18	PARATIBE I	INTERNO - NAO PROGRAMADA - MEIO AMBIENTE - ARVORE OU VEGETACAO
17670609_ 16599116	PAULISTA	21/06/2022 22:20	22/06/2022 11:14	PARATIBE I	INTERNO - NAO PROGRAMADA - MEIO AMBIENTE - VENTO
17646380_ 16571249	PAULISTA	07/06/2022 01:26	07/06/2022 11:00	PARATIBE I	INTERNO - NAO PROGRAMADA - MEIO AMBIENTE - QUEIMADA OU INCENDIO
17634947_ 16569356	PAULISTA	01/06/2022 09:00	01/06/2022 12:02	PARATIBE I	INTERNO - NAO PROGRAMADA - MEIO AMBIENTE - QUEIMADA OU INCENDIO
17666817_ 16595376	PAUDALHO	20/06/2022 07:52	20/06/2022 10:10	PAUDALHO	INTERNO - NAO PROGRAMADA - MEIO AMBIENTE - QUEIMADA OU INCENDIO
17686413_ 16613540	CABO DE SANTO AGOSTINHO	29/06/2022 07:31	29/06/2022 12:55	PIRAPAMA I	INTERNO - NAO PROGRAMADA - MEIO AMBIENTE - ANIMAIS
17686153_ 16611551	JABOATAO DOS GUARARAPES	28/06/2022 21:42	29/06/2022 03:01	PONTEZINHA	INTERNO - NAO PROGRAMADA - MEIO AMBIENTE - QUEIMADA OU INCENDIO
17640875_ 16569860	CABO DE SANTO AGOSTINHO	03/06/2022 16:14	03/06/2022 18:20	PONTEZINHA	INTERNO - NAO PROGRAMADA - MEIO AMBIENTE - QUEIMADA OU INCENDIO
17644376_ 16567841	JABOATAO DOS GUARARAPES	05/06/2022 23:33	06/06/2022 01:51	PRAZERES	INTERNO - NAO PROGRAMADA - MEIO AMBIENTE - QUEIMADA OU INCENDIO
17682260_ 16615149	OLINDA	27/06/2022 14:14	27/06/2022 17:08	RIO DOCE	INTERNO - NAO PROGRAMADA - MEIO AMBIENTE - QUEIMADA OU INCENDIO
17658822_ 16584945	RECIFE	14/06/2022 11:20	14/06/2022 17:16	RIO JORDAO	INTERNO - NAO PROGRAMADA - MEIO AMBIENTE - QUEIMADA OU INCENDIO
17655163_ 16592244	JABOATAO DOS GUARARAPES	11/06/2022 16:40	18/06/2022 17:46	SETUBAL	INTERNO - NAO PROGRAMADA - MEIO AMBIENTE - ARVORE OU VEGETACAO
17669654_ 16597892	RECIFE	21/06/2022 13:06	21/06/2022 15:36	SAO BENEDITO	INTERNO - NAO PROGRAMADA - MEIO AMBIENTE - QUEIMADA OU INCENDIO
17680826_ 16610423	OLINDA	27/06/2022 08:25	28/06/2022 12:10	SAO BENEDITO	INTERNO - NAO PROGRAMADA - MEIO AMBIENTE - QUEIMADA OU INCENDIO
17674293_ 16601002	OLINDA	23/06/2022 11:34	23/06/2022 13:13	SAO BENEDITO	INTERNO - NAO PROGRAMADA - MEIO AMBIENTE - QUEIMADA OU INCENDIO
17679813_ 16633688	CAMARAGIBE	26/06/2022 11:02	26/06/2022 12:13	SAO LOURENCO DA MATA	INTERNO - NAO PROGRAMADA - MEIO AMBIENTE - ARVORE OU VEGETACAO

17653794_ 16580033	CAMARAGIBE	10/06/2022 19:34	12/06/2022 09:27	SAO LOURENCO DA MATA	INTERNO - NAO PROGRAMADA - MEIO AMBIENTE - ARVORE OU VEGETACAO
17689991_ 16619773	CAMARAGIBE	30/06/2022 20:07	01/07/2022 10:31	SAO LOURENCO DA MATA	INTERNO - NAO PROGRAMADA - MEIO AMBIENTE - VENTO
17650766_ 16575431	RECIFE	09/06/2022 09:09	09/06/2022 11:02	SANTO AMARO	INTERNO - NAO PROGRAMADA - MEIO AMBIENTE - QUEIMADA OU INCENDIO
17666499_ 16595311	RECIFE	19/06/2022 21:04	20/06/2022 08:13	TAMARINEIRA	INTERNO - NAO PROGRAMADA - MEIO AMBIENTE - QUEIMADA OU INCENDIO
17670670_ 16599040	JABOATAO DOS GUARARAPES	21/06/2022 15:35	22/06/2022 13:01	TEJIPIO	INTERNO - NAO PROGRAMADA - MEIO AMBIENTE - QUEIMADA OU INCENDIO
17642587_ 16584672	CAMARAGIBE	04/06/2022 15:31	10/06/2022 16:20	TABATINGA	INTERNO - NAO PROGRAMADA - MEIO AMBIENTE - ARVORE OU VEGETACAO
17645560_ 16571519	CAMARAGIBE	06/06/2022 14:01	07/06/2022 18:52	TABATINGA	INTERNO - NAO PROGRAMADA - MEIO AMBIENTE - ARVORE OU VEGETACAO
17642270_ 16639698	CAMARAGIBE	04/06/2022 11:57	04/06/2022 15:10	TABATINGA	INTERNO - NAO PROGRAMADA - MEIO AMBIENTE - ARVORE OU VEGETACAO
17642606_ 16595417	GOIANA	04/06/2022 15:38	04/06/2022 19:20	TEJUCUPAPO	INTERNO - NAO PROGRAMADA - MEIO AMBIENTE - QUEIMADA OU INCENDIO
17654214_ 16578596	RECIFE	11/06/2022 07:55	11/06/2022 11:33	PRAZERES	INTERNO - NAO PROGRAMADA - MEIO AMBIENTE - QUEIMADA OU INCENDIO
17657414_ 16583418	SAO VICENTE FERRER	13/06/2022 12:28	14/06/2022 09:00	VICENCIA	INTERNO - NAO PROGRAMADA - MEIO AMBIENTE - VENTO
17637035_ 16560419	MORENO	02/06/2022 05:45	02/06/2022 10:07	MORENO	INTERNO - NAO PROGRAMADA - MEIO AMBIENTE - QUEIMADA OU INCENDIO
17655264_ 16579546	JABOATAO DOS GUARARAPES	11/06/2022 17:47	11/06/2022 21:33	VARZEA	INTERNO - NAO PROGRAMADA - MEIO AMBIENTE - ARVORE OU VEGETACAO
17636631_ 16576849	TIMBAUBA	01/06/2022 18:34	02/06/2022 12:40	TIMBAUBA	INTERNO - NAO PROGRAMADA - MEIO AMBIENTE - ANIMAIS
17637340_ 16565935	RECIFE	04/06/2022 16:00	04/06/2022 16:04	IBURA	INTERNO - NAO PROGRAMADA - MEIO AMBIENTE - ARVORE OU VEGETACAO
17637715_ 16568930	GOIANA	06/06/2022 14:23	06/06/2022 15:48	GOIANA	INTERNO - NAO PROGRAMADA - MEIO AMBIENTE - VENTO
17637715_ 16568930	ITAMBE	06/06/2022 14:23	06/06/2022 15:48	CONDADO	INTERNO - NAO PROGRAMADA - MEIO AMBIENTE - VENTO

17638907_ 16562666	JABOATAO DOS GUARARAPES	02/06/2022 19:01	02/06/2022 19:06	JABOATAO	INTERNO - NAO PROGRAMADA - MEIO AMBIENTE - VENTO
17640656_ 16564345	PAUDALHO	03/06/2022 14:43	03/06/2022 16:30	PAUDALHO	INTERNO - NAO PROGRAMADA - MEIO AMBIENTE - VENTO
17641501_ 16564994	RECIFE	04/06/2022 00:03	04/06/2022 03:40	BONJI	INTERNO - NAO PROGRAMADA - MEIO AMBIENTE - QUEIMADA OU INCENDIO
17641585_ 16564951	RECIFE	04/06/2022 03:30	04/06/2022 04:00	BONJI	INTERNO - NAO PROGRAMADA - MEIO AMBIENTE - QUEIMADA OU INCENDIO
17642687_ 16582751	CABO DE SANTO AGOSTINHO	04/06/2022 16:34	04/06/2022 17:25	CABO	INTERNO - NAO PROGRAMADA - MEIO AMBIENTE - QUEIMADA OU INCENDIO
17643194_ 16566768	PAULISTA	05/06/2022 01:14	05/06/2022 09:15	RIO DOCE	INTERNO - NAO PROGRAMADA - MEIO AMBIENTE - ARVORE OU VEGETACAO
17643788_ 16571815	MACHADOS	05/06/2022 12:28	07/06/2022 16:20	VICENCIA	INTERNO - NAO PROGRAMADA - MEIO AMBIENTE - ARVORE OU VEGETACAO
17643788_ 16571815	SAO VICENTE FERRER	05/06/2022 12:28	07/06/2022 16:20	VICENCIA	INTERNO - NAO PROGRAMADA - MEIO AMBIENTE - ARVORE OU VEGETACAO
17644504_ 16569238	JABOATAO DOS GUARARAPES	06/06/2022 06:52	06/06/2022 10:23	PONTEZINHA	INTERNO - NAO PROGRAMADA - MEIO AMBIENTE - QUEIMADA OU INCENDIO
17644893_ 16568076	RECIFE	06/06/2022 09:31	06/06/2022 10:36	RIO JORDAO	INTERNO - NAO PROGRAMADA - MEIO AMBIENTE - VENTO
17644893_ 16568076	RECIFE	06/06/2022 09:31	06/06/2022 10:06	RIO JORDAO	INTERNO - NAO PROGRAMADA - MEIO AMBIENTE - VENTO
17645035_ 16569984	TIMBAUBA	06/06/2022 10:06	07/06/2022 02:14	VICENCIA	INTERNO - NAO PROGRAMADA - MEIO AMBIENTE - VENTO
17645382_ 16569966	PAUDALHO	06/06/2022 12:21	06/06/2022 16:22	PAUDALHO	INTERNO - NAO PROGRAMADA - MEIO AMBIENTE - DESCARGA ATMOSFERICA
17646402_ 16569900	CABO DE SANTO AGOSTINHO	07/06/2022 03:23	07/06/2022 08:26	ENSEADA DOS CORAIS	INTERNO - NAO PROGRAMADA - MEIO AMBIENTE - ARVORE OU VEGETACAO
17646418_ 16569970	RECIFE	07/06/2022 05:12	07/06/2022 05:28	PARATIBE I	INTERNO - NAO PROGRAMADA - MEIO AMBIENTE - ARVORE OU VEGETACAO
17646418_ 16569970	PAULISTA	07/06/2022 05:12	07/06/2022 05:28	PARATIBE I	INTERNO - NAO PROGRAMADA - MEIO AMBIENTE - ARVORE OU VEGETACAO
17646418_ 16571642	RECIFE	07/06/2022 18:33	07/06/2022 18:54	PARATIBE I	INTERNO - NAO PROGRAMADA - MEIO AMBIENTE - ARVORE OU VEGETACAO

17646418_ 16571642	ABREU E LIMA	07/06/2022 18:33	07/06/2022 18:54	PARATIBE I	INTERNO - NAO PROGRAMADA - MEIO AMBIENTE - ARVORE OU VEGETACAO
17647565_ 16571275	PAUDALHO	07/06/2022 13:49	07/06/2022 15:33	PAUDALHO	INTERNO - NAO PROGRAMADA - MEIO AMBIENTE - VENTO
17649380_ 16573820	RECIFE	08/06/2022 12:59	08/06/2022 19:00	TEJIPIO	INTERNO - NAO PROGRAMADA - MEIO AMBIENTE - ARVORE OU VEGETACAO
17649948_ 16617401	SAO VICENTE FERRER	08/06/2022 17:29	09/06/2022 10:27	MACAPARANA	INTERNO - NAO PROGRAMADA - MEIO AMBIENTE - VENTO
17649960_ 16648165	RECIFE	08/06/2022 17:38	08/06/2022 19:22	CAMARAGIBE	INTERNO - NAO PROGRAMADA - MEIO AMBIENTE - VENTO
17652328_ 16576579	OLINDA	10/06/2022 07:17	10/06/2022 09:15	RIO DOCE	INTERNO - NAO PROGRAMADA - MEIO AMBIENTE - ANIMAIS
17652395_ 16576679	RECIFE	10/06/2022 10:08	10/06/2022 10:20	PARATIBE I	INTERNO - NAO PROGRAMADA - MEIO AMBIENTE - QUEIMADA OU INCENDIO
17652712_ 16579214	RECIFE	11/06/2022 10:00	11/06/2022 14:35	MACAXEIRA	INTERNO - NAO PROGRAMADA - MEIO AMBIENTE - ARVORE OU VEGETACAO
17653856_ 16578426	JABOATAO DOS GUARARAPES	10/06/2022 20:18	11/06/2022 02:00	PIEADADE	INTERNO - NAO PROGRAMADA - MEIO AMBIENTE - VENTO
17653915_ 16595824	CABO DE SANTO AGOSTINHO	20/06/2022 13:15	20/06/2022 15:50	ENSEADA DOS CORAIS	INTERNO - NAO PROGRAMADA - MEIO AMBIENTE - INUNDACAO
17654018_ 16578579	JABOATAO DOS GUARARAPES	11/06/2022 02:31	11/06/2022 07:50	VARZEA	INTERNO - NAO PROGRAMADA - MEIO AMBIENTE - VENTO
17654171_ 16587082	SAO VICENTE FERRER	11/06/2022 07:19	12/06/2022 10:50	MACAPARANA	INTERNO - NAO PROGRAMADA - MEIO AMBIENTE - VENTO
17654689_ 16579258	MACAPARANA	11/06/2022 11:50	11/06/2022 14:55	MACAPARANA	INTERNO - NAO PROGRAMADA - MEIO AMBIENTE - QUEIMADA OU INCENDIO
17654700_ 16579000	JABOATAO DOS GUARARAPES	11/06/2022 12:32	11/06/2022 13:18	VARZEA	INTERNO - NAO PROGRAMADA - MEIO AMBIENTE - ARVORE OU VEGETACAO
17656022_ 16580721	CABO DE SANTO AGOSTINHO	12/06/2022 15:30	12/06/2022 16:10	IPOJUCA	INTERNO - NAO PROGRAMADA - MEIO AMBIENTE - VENTO
17656725_ 16581213	RECIFE	13/06/2022 04:11	13/06/2022 08:50	TAMARINEIRA	INTERNO - NAO PROGRAMADA - MEIO AMBIENTE - QUEIMADA OU INCENDIO
17658059_ 16597279	MACAPARANA	13/06/2022 19:13	14/06/2022 02:22	MACAPARANA	INTERNO - NAO PROGRAMADA - MEIO AMBIENTE - ARVORE OU VEGETACAO
17658299_ 16583230	PAULISTA	14/06/2022 06:23	14/06/2022 09:01	PAU AMARELO	INTERNO - NAO PROGRAMADA - MEIO AMBIENTE - ARVORE OU VEGETACAO

17658927_ 16584872	CAMARAGIBE	14/06/2022 12:13	14/06/2022 16:32	SAO LOURENCO DA MATA	INTERNO - NAO PROGRAMADA - MEIO AMBIENTE - ARVORE OU VEGETACAO
17659229_ 16634175	CABO DE SANTO AGOSTINHO	14/06/2022 15:40	14/06/2022 19:08	ESCADA	INTERNO - NAO PROGRAMADA - MEIO AMBIENTE - DESCARGA ATMOSFERICA
17660218_ 16586402	MORENO	15/06/2022 08:32	15/06/2022 17:40	MORENO	INTERNO - NAO PROGRAMADA - MEIO AMBIENTE - ARVORE OU VEGETACAO
17661430_ 16588502	JABOATAO DOS GUARARAPES	16/06/2022 10:40	16/06/2022 11:10	JABOATAO	INTERNO - NAO PROGRAMADA - MEIO AMBIENTE - VENTO
17661484_ 16597328	MACAPARANA	15/06/2022 21:58	16/06/2022 00:15	TIMBAUBA	INTERNO - NAO PROGRAMADA - MEIO AMBIENTE - ARVORE OU VEGETACAO
17664644_ 16592503	SAO VICENTE FERRER	18/06/2022 07:18	18/06/2022 12:35	MACAPARANA	INTERNO - NAO PROGRAMADA - MEIO AMBIENTE - DESCARGA ATMOSFERICA
17665192_ 16593230	JABOATAO DOS GUARARAPES	18/06/2022 14:30	18/06/2022 21:45	IBURA	INTERNO - NAO PROGRAMADA - MEIO AMBIENTE - QUEIMADA OU INCENDIO
17665810_ 16593876	CABO DE SANTO AGOSTINHO	19/06/2022 08:18	19/06/2022 13:08	VITORIA DE SANTO ANTAO II	INTERNO - NAO PROGRAMADA - MEIO AMBIENTE - VENTO
17666067_ 16593828	PAULISTA	19/06/2022 12:07	19/06/2022 13:34	PAU AMARELO	INTERNO - NAO PROGRAMADA - MEIO AMBIENTE - ARVORE OU VEGETACAO
17666659_ 16595220	TIMBAUBA	20/06/2022 04:30	20/06/2022 07:38	TIMBAUBA	INTERNO - NAO PROGRAMADA - MEIO AMBIENTE - DESCARGA ATMOSFERICA
17666955_ 16596436	RECIFE	20/06/2022 08:40	20/06/2022 16:50	PARATIBE I	INTERNO - NAO PROGRAMADA - MEIO AMBIENTE - VENTO
17666986_ 16629766	MACAPARANA	20/06/2022 08:52	21/06/2022 17:25	TIMBAUBA	INTERNO - NAO PROGRAMADA - MEIO AMBIENTE - DESCARGA ATMOSFERICA
17667392_ 16595793	SAO JOSE DA COROA GRANDE	20/06/2022 10:59	20/06/2022 12:40	BARREIROS	INTERNO - NAO PROGRAMADA - MEIO AMBIENTE - ARVORE OU VEGETACAO
17667478_ 16596116	OLINDA	20/06/2022 11:28	20/06/2022 16:30	SAO BENEDITO	INTERNO - NAO PROGRAMADA - MEIO AMBIENTE - VENTO
17667628_ 16596348	CAMARAGIBE	20/06/2022 12:14	20/06/2022 18:37	TABATINGA	INTERNO - NAO PROGRAMADA - MEIO AMBIENTE - ARVORE OU VEGETACAO
17668256_ 16598438	CAMARAGIBE	20/06/2022 21:38	21/06/2022 19:02	TABATINGA	INTERNO - NAO PROGRAMADA - MEIO AMBIENTE - ANIMAIS
17668563_ 16596698	CAMARAGIBE	20/06/2022 20:28	21/06/2022 09:45	TABATINGA	INTERNO - NAO PROGRAMADA - MEIO AMBIENTE - ARVORE OU VEGETACAO

17669204_ 16597995	SAO JOSE DA COROA GRANDE	21/06/2022 10:06	21/06/2022 14:12	BARREIROS	INTERNO - NAO PROGRAMADA - MEIO AMBIENTE - VENTO
17671407_ 16599107	RECIFE	22/06/2022 11:01	22/06/2022 14:00	PARATIBE I	INTERNO - NAO PROGRAMADA - MEIO AMBIENTE - ARVORE OU VEGETACAO
17671606_ 16600530	PAULISTA	22/06/2022 07:23	22/06/2022 23:15	PAU AMARELO	INTERNO - NAO PROGRAMADA - MEIO AMBIENTE - VENTO
17672453_ 16599939	CABO DE SANTO AGOSTINHO	22/06/2022 17:13	22/06/2022 21:41	PIRAPAMA I	INTERNO - NAO PROGRAMADA - MEIO AMBIENTE - VENTO
17672504_ 16601328	IPOJUCA	23/06/2022 15:17	24/06/2022 14:05	ESCADA	INTERNO - NAO PROGRAMADA - MEIO AMBIENTE - ARVORE OU VEGETACAO
17672504_ 16602689	ESCADA	24/06/2022 10:00	24/06/2022 13:35	ESCADA	INTERNO - NAO PROGRAMADA - MEIO AMBIENTE - ARVORE OU VEGETACAO
17672630_ 16601551	MORENO	22/06/2022 17:50	23/06/2022 04:50	MORENO	INTERNO - NAO PROGRAMADA - MEIO AMBIENTE - ARVORE OU VEGETACAO
17672769_ 16601422	CABO DE SANTO AGOSTINHO	22/06/2022 18:22	23/06/2022 13:40	IPOJUCA	INTERNO - NAO PROGRAMADA - MEIO AMBIENTE - ARVORE OU VEGETACAO
17673249_ 16600367	IPOJUCA	22/06/2022 18:50	23/06/2022 06:10	SUAPE	INTERNO - NAO PROGRAMADA - MEIO AMBIENTE - DESCARGA ATMOSFERICA
17673595_ 16600927	GOIANA	23/06/2022 07:52	23/06/2022 11:10	TEJUCUPAPO	INTERNO - NAO PROGRAMADA - MEIO AMBIENTE - ARVORE OU VEGETACAO
17674160_ 16603629	BARREIROS	23/06/2022 10:32	24/06/2022 20:05	BARREIROS	INTERNO - NAO PROGRAMADA - MEIO AMBIENTE - ARVORE OU VEGETACAO
17675028_ 16602025	OLINDA	23/06/2022 15:51	24/06/2022 02:13	SAO BENEDITO	INTERNO - NAO PROGRAMADA - MEIO AMBIENTE - VENTO
17675512_ 16603200	OLINDA	23/06/2022 19:47	24/06/2022 16:00	SANTO AMARO	INTERNO - NAO PROGRAMADA - MEIO AMBIENTE - ARVORE OU VEGETACAO
17676670_ 16603009	JABOATAO DOS GUARARAPES	24/06/2022 13:00	24/06/2022 15:55	PRAZERES	INTERNO - NAO PROGRAMADA - MEIO AMBIENTE - ARVORE OU VEGETACAO
17676799_ 16602817	BUENOS AIRES	24/06/2022 13:44	24/06/2022 15:12	NAZARE DA MATA	INTERNO - NAO PROGRAMADA - MEIO AMBIENTE - ARVORE OU VEGETACAO
17676810_ 16603370	MORENO	24/06/2022 13:44	24/06/2022 17:50	MORENO	INTERNO - NAO PROGRAMADA - MEIO AMBIENTE - ARVORE OU VEGETACAO
17676814_ 16603581	FERREIROS	24/06/2022 13:45	24/06/2022 19:54	TIMBAUBA	INTERNO - NAO PROGRAMADA - MEIO AMBIENTE - DESCARGA ATMOSFERICA

17676814_ 16603581	ALIANCA	24/06/2022 13:45	24/06/2022 19:54	TIMBAUBA	INTERNO - NAO PROGRAMADA - MEIO AMBIENTE - DESCARGA ATMOSFERICA
17676961_ 16604883	SAO VICENTE FERRER	24/06/2022 14:32	25/06/2022 15:05	MACAPARANA	INTERNO - NAO PROGRAMADA - MEIO AMBIENTE - VENTO
17677345_ 16603693	ABREU E LIMA	24/06/2022 17:06	25/06/2022 00:59	PAUDALHO	INTERNO - NAO PROGRAMADA - MEIO AMBIENTE - ARVORE OU VEGETACAO
17677373_ 16603638	CONDADO	24/06/2022 17:15	24/06/2022 21:30	CONDADO	INTERNO - NAO PROGRAMADA - MEIO AMBIENTE - ARVORE OU VEGETACAO
17677373_ 16605357	CONDADO	25/06/2022 21:40	25/06/2022 22:46	CONDADO	INTERNO - NAO PROGRAMADA - MEIO AMBIENTE - ARVORE OU VEGETACAO
17678176_ 16605431	TIMBAUBA	25/06/2022 09:00	25/06/2022 21:59	TIMBAUBA	INTERNO - NAO PROGRAMADA - MEIO AMBIENTE - ARVORE OU VEGETACAO
17680164_ 16606680	RECIFE	26/06/2022 15:37	26/06/2022 21:16	ESTANCIA	INTERNO - NAO PROGRAMADA - MEIO AMBIENTE - QUEIMADA OU INCENDIO
17680594_ 16606933	RECIFE	27/06/2022 07:05	27/06/2022 07:47	ILHA DO RETIRO	INTERNO - NAO PROGRAMADA - MEIO AMBIENTE - ARVORE OU VEGETACAO
17681311_ 16608526	OLINDA	27/06/2022 18:30	27/06/2022 19:48	OLINDA	INTERNO - NAO PROGRAMADA - MEIO AMBIENTE - ARVORE OU VEGETACAO
17681397_ 16609045	MORENO	27/06/2022 10:51	28/06/2022 03:35	MORENO	INTERNO - NAO PROGRAMADA - MEIO AMBIENTE - ANIMAIS
17681615_ 16608899	IPOJUCA	27/06/2022 11:38	28/06/2022 04:20	PORTO DE GALINHAS	INTERNO - NAO PROGRAMADA - MEIO AMBIENTE - ARVORE OU VEGETACAO
17681921_ 16607620	RECIFE	27/06/2022 12:51	28/06/2022 01:40	SANTO AMARO	INTERNO - NAO PROGRAMADA - MEIO AMBIENTE - ARVORE OU VEGETACAO
17682303_ 16610711	GOIANA	27/06/2022 14:22	28/06/2022 03:15	TEJUCUPAPO	INTERNO - NAO PROGRAMADA - MEIO AMBIENTE - ARVORE OU VEGETACAO
17682692_ 16611578	PAUDALHO	27/06/2022 15:51	29/06/2022 03:00	PAUDALHO	INTERNO - NAO PROGRAMADA - MEIO AMBIENTE - DESCARGA ATMOSFERICA
17682756_ 16615765	PAULISTA	27/06/2022 16:19	27/06/2022 18:11	PARATIBE I	INTERNO - NAO PROGRAMADA - MEIO AMBIENTE - ARVORE OU VEGETACAO
17682847_ 16608238	RECIFE	27/06/2022 16:36	27/06/2022 17:23	VARZEA	INTERNO - NAO PROGRAMADA - MEIO AMBIENTE - ARVORE OU VEGETACAO
17683556_ 16610043	JABOATAO DOS GUARARAPES	27/06/2022 19:52	28/06/2022 12:50	PONTEZINHA	INTERNO - NAO PROGRAMADA - MEIO AMBIENTE - QUEIMADA OU INCENDIO



17685755_ 16610903	SAO VICENTE FERRER	28/06/2022 17:16	28/06/2022 18:57	MACAPARANA	INTERNO - NAO PROGRAMADA - MEIO AMBIENTE - ARVORE OU VEGETACAO
17685937_ 16611206	JABOATAO DOS GUARARAPES	28/06/2022 18:58	28/06/2022 20:49	PIEDADE	INTERNO - NAO PROGRAMADA - MEIO AMBIENTE - QUEIMADA OU INCENDIO
17686381_ 16612181	PAULISTA	29/06/2022 07:11	29/06/2022 10:00	PARATIBE I	INTERNO - NAO PROGRAMADA - MEIO AMBIENTE - ANIMAIS
17688146_ 16613761	RECIFE	29/06/2022 20:28	30/06/2022 00:10	PARATIBE I	INTERNO - NAO PROGRAMADA - MEIO AMBIENTE - ARVORE OU VEGETACAO
17688572_ 16615372	SAO LOURENCO DA MATA	30/06/2022 08:04	30/06/2022 13:46	TABATINGA	INTERNO - NAO PROGRAMADA - MEIO AMBIENTE - ARVORE OU VEGETACAO
17688833_ 16614901	RECIFE	30/06/2022 09:43	30/06/2022 12:43	CAMARAGIBE	INTERNO - NAO PROGRAMADA - MEIO AMBIENTE - ANIMAIS
17689191_ 16616119	VITORIA DE SANTO ANTAO	30/06/2022 12:08	30/06/2022 23:50	MORENO	INTERNO - NAO PROGRAMADA - MEIO AMBIENTE - VENTO
17645518_ 16568773	RECIFE	06/06/2022 13:32	06/06/2022 13:57	BONJI	INTERNO - NAO PROGRAMADA - MEIO AMBIENTE - QUEIMADA OU INCENDIO
17651094_ 16575460	RECIFE	09/06/2022 11:03	09/06/2022 15:53	BONJI	INTERNO - NAO PROGRAMADA - MEIO AMBIENTE - ARVORE OU VEGETACAO
17679698_ 16605957	RECIFE	26/06/2022 09:37	26/06/2022 13:21	BOA VISTA	INTERNO - NAO PROGRAMADA - MEIO AMBIENTE - QUEIMADA OU INCENDIO
17686558_ 16612486	RECIFE	29/06/2022 08:37	29/06/2022 12:33	BOA VISTA	INTERNO - NAO PROGRAMADA - MEIO AMBIENTE - ARVORE OU VEGETACAO
17666292_ 16595176	RECIFE	19/06/2022 16:42	19/06/2022 20:00	BOA VIAGEM	INTERNO - NAO PROGRAMADA - MEIO AMBIENTE - QUEIMADA OU INCENDIO
17640693_ 16567593	CABO DE SANTO AGOSTINHO	03/06/2022 15:09	05/06/2022 21:04	CABO	INTERNO - NAO PROGRAMADA - MEIO AMBIENTE - ARVORE OU VEGETACAO
17668170_ 16604183	CABO DE SANTO AGOSTINHO	20/06/2022 16:25	20/06/2022 17:22	CABO	INTERNO - NAO PROGRAMADA - MEIO AMBIENTE - ARVORE OU VEGETACAO
17660114_ 16586213	CABO DE SANTO AGOSTINHO	15/06/2022 07:43	15/06/2022 11:13	CABO	INTERNO - NAO PROGRAMADA - MEIO AMBIENTE - ARVORE OU VEGETACAO
17670595_ 16639444	RECIFE	21/06/2022 21:52	24/06/2022 12:26	CAMARAGIBE	INTERNO - NAO PROGRAMADA - MEIO AMBIENTE - ARVORE OU VEGETACAO
17645334_ 16568893	CAMARAGIBE	06/06/2022 12:09	06/06/2022 14:07	CAMARAGIBE	INTERNO - NAO PROGRAMADA - MEIO AMBIENTE - VENTO

17688167_ 16613975	CABO DE SANTO AGOSTINHO	29/06/2022 20:45	30/06/2022 10:51	ENSEADA DOS CORAIAS	INTERNO - NAO PROGRAMADA - MEIO AMBIENTE - ARVORE OU VEGETACAO
17687029_ 16612838	CABO DE SANTO AGOSTINHO	29/06/2022 11:17	29/06/2022 15:00	ENSEADA DOS CORAIAS	INTERNO - NAO PROGRAMADA - MEIO AMBIENTE - QUEIMADA OU INCENDIO
17649048_ 16573099	CABO DE SANTO AGOSTINHO	08/06/2022 10:27	08/06/2022 16:25	ENSEADA DOS CORAIAS	INTERNO - NAO PROGRAMADA - MEIO AMBIENTE - QUEIMADA OU INCENDIO
17678741_ 16604836	CABO DE SANTO AGOSTINHO	25/06/2022 14:37	25/06/2022 16:30	ENSEADA DOS CORAIAS	INTERNO - NAO PROGRAMADA - MEIO AMBIENTE - ANIMAIS
17642094_ 16565455	CABO DE SANTO AGOSTINHO	04/06/2022 10:28	04/06/2022 13:19	ENSEADA DOS CORAIAS	INTERNO - NAO PROGRAMADA - MEIO AMBIENTE - QUEIMADA OU INCENDIO
17688716_ 16618905	CABO DE SANTO AGOSTINHO	30/06/2022 08:59	02/07/2022 17:00	ENSEADA DOS CORAIAS	INTERNO - NAO PROGRAMADA - MEIO AMBIENTE - QUEIMADA OU INCENDIO
17687481_ 16612869	GOIANA	29/06/2022 14:34	29/06/2022 15:09	GOIANA	INTERNO - NAO PROGRAMADA - MEIO AMBIENTE - ARVORE OU VEGETACAO
17660996_ 16592641	RECIFE	15/06/2022 15:51	18/06/2022 14:37	IPUTINGA	INTERNO - NAO PROGRAMADA - MEIO AMBIENTE - ARVORE OU VEGETACAO
17652879_ 16577304	RECIFE	10/06/2022 11:39	10/06/2022 13:10	IBURA	INTERNO - NAO PROGRAMADA - MEIO AMBIENTE - INUNDACAO
17646169_ 16572056	JABOATAO DOS GUARARAPES	06/06/2022 19:28	08/06/2022 02:40	IBURA	INTERNO - NAO PROGRAMADA - MEIO AMBIENTE - ARVORE OU VEGETACAO
17639864_ 16563667	JABOATAO DOS GUARARAPES	03/06/2022 10:15	03/06/2022 13:25	IBURA	INTERNO - NAO PROGRAMADA - MEIO AMBIENTE - INUNDACAO
17665654_ 16593356	RECIFE	19/06/2022 00:41	19/06/2022 03:50	IBURA	INTERNO - NAO PROGRAMADA - MEIO AMBIENTE - QUEIMADA OU INCENDIO
17683426_ 16610336	RECIFE	27/06/2022 19:00	28/06/2022 14:43	JOAO DE BARROS	INTERNO - NAO PROGRAMADA - MEIO AMBIENTE - QUEIMADA OU INCENDIO
17657903_ 16583823	JABOATAO DOS GUARARAPES	13/06/2022 16:59	14/06/2022 11:11	JABOATAO	INTERNO - NAO PROGRAMADA - MEIO AMBIENTE - QUEIMADA OU INCENDIO
17635454_ 16559271	JABOATAO DOS GUARARAPES	01/06/2022 11:00	02/06/2022 10:24	JABOATAO	INTERNO - NAO PROGRAMADA - MEIO AMBIENTE - ARVORE OU VEGETACAO
17689219_ 16615596	JABOATAO DOS GUARARAPES	30/06/2022 12:19	30/06/2022 19:00	JABOATAO	INTERNO - NAO PROGRAMADA - MEIO AMBIENTE - VENTO

17671854_ 16604199	IPOJUCA	22/06/2022 14:09	22/06/2022 15:29	ESCADA	INTERNO - NAO PROGRAMADA - MEIO AMBIENTE - ARVORE OU VEGETACAO
17667656_ 16596596	MACAPARANA	20/06/2022 12:38	21/06/2022 02:25	TIMBAUBA	INTERNO - NAO PROGRAMADA - MEIO AMBIENTE - ARVORE OU VEGETACAO
17688100_ 16613581	MORENO	29/06/2022 20:02	29/06/2022 22:40	MORENO	INTERNO - NAO PROGRAMADA - MEIO AMBIENTE - ARVORE OU VEGETACAO
17657053_ 16581866	MORENO	13/06/2022 09:39	13/06/2022 12:35	MORENO	INTERNO - NAO PROGRAMADA - MEIO AMBIENTE - ARVORE OU VEGETACAO
17662048_ 16589232	OLINDA	16/06/2022 10:06	16/06/2022 14:53	OLINDA	INTERNO - NAO PROGRAMADA - MEIO AMBIENTE - QUEIMADA OU INCENDIO
17682956_ 16611484	OLINDA	27/06/2022 17:03	28/06/2022 13:30	OLINDA	INTERNO - NAO PROGRAMADA - MEIO AMBIENTE - QUEIMADA OU INCENDIO
17639806_ 16563831	OLINDA	03/06/2022 10:00	03/06/2022 12:47	OLINDA	INTERNO - NAO PROGRAMADA - MEIO AMBIENTE - ARVORE OU VEGETACAO
17636426_ 16563904	PAULISTA	01/06/2022 17:11	03/06/2022 20:10	PAU AMARELO	INTERNO - NAO PROGRAMADA - MEIO AMBIENTE - ARVORE OU VEGETACAO
17676130_ 16603282	PAULISTA	24/06/2022 09:41	24/06/2022 13:39	PAU AMARELO	INTERNO - NAO PROGRAMADA - MEIO AMBIENTE - ARVORE OU VEGETACAO
17666706_ 16595295	PAULISTA	20/06/2022 06:13	20/06/2022 09:10	PARATIBE I	INTERNO - NAO PROGRAMADA - MEIO AMBIENTE - VENTO
17645447_ 16569531	PAULISTA	06/06/2022 12:57	06/06/2022 20:40	PARATIBE I	INTERNO - NAO PROGRAMADA - MEIO AMBIENTE - VENTO
17665278_ 16596830	PAUDALHO	18/06/2022 15:56	18/06/2022 17:23	PAUDALHO	INTERNO - NAO PROGRAMADA - MEIO AMBIENTE - ARVORE OU VEGETACAO
17680037_ 16606550	PAUDALHO	26/06/2022 13:53	26/06/2022 16:20	PAUDALHO	INTERNO - NAO PROGRAMADA - MEIO AMBIENTE - ARVORE OU VEGETACAO
17660910_ 16587443	JABOATAO DOS GUARARAPES	15/06/2022 15:05	15/06/2022 16:40	PIEDADE	INTERNO - NAO PROGRAMADA - MEIO AMBIENTE - QUEIMADA OU INCENDIO
17635623_ 16559543	JABOATAO DOS GUARARAPES	01/06/2022 12:01	01/06/2022 17:00	PIEDADE	INTERNO - NAO PROGRAMADA - MEIO AMBIENTE - QUEIMADA OU INCENDIO
17670286_ 16598352	JABOATAO DOS GUARARAPES	21/06/2022 17:36	21/06/2022 19:25	PIEDADE	INTERNO - NAO PROGRAMADA - MEIO AMBIENTE - QUEIMADA OU INCENDIO
17637355_ 16561904	JABOATAO DOS GUARARAPES	02/06/2022 08:48	02/06/2022 13:30	PIEDADE	INTERNO - NAO PROGRAMADA - MEIO AMBIENTE - QUEIMADA OU INCENDIO

17639486_ 16593756	CABO DE SANTO AGOSTINHO	03/06/2022 08:19	04/06/2022 14:19	PIRAPAMA I	INTERNO - NAO PROGRAMADA - MEIO AMBIENTE - DESCARGA ATMOSFERICA
17657277_ 16582421	CABO DE SANTO AGOSTINHO	13/06/2022 11:22	13/06/2022 16:25	PONTEZINHA	INTERNO - NAO PROGRAMADA - MEIO AMBIENTE - ANIMAIS
17637540_ 16593754	CABO DE SANTO AGOSTINHO	02/06/2022 09:33	03/06/2022 15:48	PONTEZINHA	INTERNO - NAO PROGRAMADA - MEIO AMBIENTE - VENTO
17640440_ 16564179	CABO DE SANTO AGOSTINHO	03/06/2022 13:43	03/06/2022 18:20	PIRAPAMA I	INTERNO - NAO PROGRAMADA - MEIO AMBIENTE - ARVORE OU VEGETACAO
17641671_ 16565148	CABO DE SANTO AGOSTINHO	04/06/2022 06:53	04/06/2022 08:10	PONTEZINHA	INTERNO - NAO PROGRAMADA - MEIO AMBIENTE - QUEIMADA OU INCENDIO
17635399_ 16560484	CABO DE SANTO AGOSTINHO	01/06/2022 10:45	01/06/2022 14:55	PONTEZINHA	INTERNO - NAO PROGRAMADA - MEIO AMBIENTE - INUNDACAO
17653009_ 16580577	JABOATAO DOS GUARARAPES	10/06/2022 12:24	12/06/2022 16:06	PONTEZINHA	INTERNO - NAO PROGRAMADA - MEIO AMBIENTE - ARVORE OU VEGETACAO
17685011_ 16611048	JABOATAO DOS GUARARAPES	28/06/2022 11:56	28/06/2022 14:00	SETUBAL	INTERNO - NAO PROGRAMADA - MEIO AMBIENTE - QUEIMADA OU INCENDIO
17660563_ 16586798	JABOATAO DOS GUARARAPES	15/06/2022 11:21	15/06/2022 15:17	PRAZERES	INTERNO - NAO PROGRAMADA - MEIO AMBIENTE - QUEIMADA OU INCENDIO
17677318_ 16605049	PAULISTA	24/06/2022 16:55	25/06/2022 02:00	PAU AMARELO	INTERNO - NAO PROGRAMADA - MEIO AMBIENTE - QUEIMADA OU INCENDIO
17685452_ 16611121	PAULISTA	28/06/2022 14:59	28/06/2022 22:15	RIO DOCE	INTERNO - NAO PROGRAMADA - MEIO AMBIENTE - ARVORE OU VEGETACAO
17683616_ 16608761	JABOATAO DOS GUARARAPES	27/06/2022 20:21	27/06/2022 22:27	SETUBAL	INTERNO - NAO PROGRAMADA - MEIO AMBIENTE - ARVORE OU VEGETACAO
17641506_ 16564902	JABOATAO DOS GUARARAPES	04/06/2022 00:11	04/06/2022 02:50	SETUBAL	INTERNO - NAO PROGRAMADA - MEIO AMBIENTE - QUEIMADA OU INCENDIO
17681591_ 16609098	OLINDA	27/06/2022 11:31	28/06/2022 05:02	SAO BENEDITO	INTERNO - NAO PROGRAMADA - MEIO AMBIENTE - VENTO
17676282_ 16633439	RECIFE	24/06/2022 10:22	24/06/2022 16:00	SAO BENEDITO	INTERNO - NAO PROGRAMADA - MEIO AMBIENTE - QUEIMADA OU INCENDIO
17687166_ 16635966	OLINDA	29/06/2022 12:04	02/07/2022 20:20	SAO BENEDITO	INTERNO - NAO PROGRAMADA - MEIO AMBIENTE - ARVORE OU VEGETACAO

17660410_ 16598050	OLINDA	15/06/2022 10:04	15/06/2022 12:13	SAO BENEDITO	INTERNO - NAO PROGRAMADA - MEIO AMBIENTE - QUEIMADA OU INCENDIO
17682715_ 16608347	OLINDA	27/06/2022 16:03	27/06/2022 18:04	SAO BENEDITO	INTERNO - NAO PROGRAMADA - MEIO AMBIENTE - QUEIMADA OU INCENDIO
17680231_ 16639843	PAUDALHO	26/06/2022 16:41	26/06/2022 21:24	SAO LOURENCO DA MATA	INTERNO - NAO PROGRAMADA - MEIO AMBIENTE - ANIMAIS
17669307_ 16601479	CAMARAGIBE	21/06/2022 11:05	23/06/2022 17:22	SAO LOURENCO DA MATA	INTERNO - NAO PROGRAMADA - MEIO AMBIENTE - ARVORE OU VEGETACAO
17682261_ 16608413	OLINDA	27/06/2022 14:17	27/06/2022 15:43	SANTO AMARO	INTERNO - NAO PROGRAMADA - MEIO AMBIENTE - ARVORE OU VEGETACAO
17657035_ 16581761	CABO DE SANTO AGOSTINHO	13/06/2022 09:34	13/06/2022 11:58	PIRAPAMA I	INTERNO - NAO PROGRAMADA - MEIO AMBIENTE - ANIMAIS
17640056_ 16564185	RECIFE	03/06/2022 11:20	03/06/2022 17:15	TAMARINEIRA	INTERNO - NAO PROGRAMADA - MEIO AMBIENTE - ARVORE OU VEGETACAO
17666499_ 16595309	RECIFE	19/06/2022 21:04	20/06/2022 08:13	TAMARINEIRA	INTERNO - NAO PROGRAMADA - MEIO AMBIENTE - QUEIMADA OU INCENDIO
17669595_ 16601025	RECIFE	21/06/2022 12:41	23/06/2022 13:13	TAMARINEIRA	INTERNO - NAO PROGRAMADA - MEIO AMBIENTE - ARVORE OU VEGETACAO
17656145_ 16586412	TIMBAUBA	12/06/2022 12:10	15/06/2022 11:50	TIMBAUBA	INTERNO - NAO PROGRAMADA - MEIO AMBIENTE - ARVORE OU VEGETACAO
17676694_ 16604014	TIMBAUBA	24/06/2022 13:12	25/06/2022 07:15	TIMBAUBA	INTERNO - NAO PROGRAMADA - MEIO AMBIENTE - ARVORE OU VEGETACAO
17655475_ 16579647	FERREIROS	11/06/2022 20:59	11/06/2022 22:05	TIMBAUBA	INTERNO - NAO PROGRAMADA - MEIO AMBIENTE - VENTO
17654439_ 16580356	RECIFE	11/06/2022 09:35	12/06/2022 09:30	TEJIPIO	INTERNO - NAO PROGRAMADA - MEIO AMBIENTE - QUEIMADA OU INCENDIO
17668920_ 16598368	CAMARAGIBE	21/06/2022 08:06	21/06/2022 21:13	TABATINGA	INTERNO - NAO PROGRAMADA - MEIO AMBIENTE - VENTO
17657923_ 16639743	CAMARAGIBE	13/06/2022 17:11	14/06/2022 09:36	TABATINGA	INTERNO - NAO PROGRAMADA - MEIO AMBIENTE - ARVORE OU VEGETACAO
17664123_ 16616521	GOIANA	17/06/2022 16:20	17/06/2022 17:20	TEJUCUPAPO	INTERNO - NAO PROGRAMADA - MEIO AMBIENTE - ANIMAIS

## 3. Decreto Municipal Abreu e Lima

### 3.1. Quadro resumo– Item 5.12.1 Módulo 8 do PRODIST

ITEM	RESUMO
h)	as evidências do evento que tenha gerado interrupções de que trata o inciso iii do item 5.6.2.2 também deverão ser armazenadas por meio de relatório digital, que deve ser disponibilizado no sítio eletrônico da distribuidora em local de livre e fácil acesso, devendo conter as informações mínimas a seguir:
i.	Código único do relatório
ii.	Informações sobre o Decreto de Calamidade Pública ou Situação de Emergência (se houver)
iii.	Descrição detalhada do evento, incluindo mapa geolétrico e diagrama unifilar da região afetada.
iv.	Descrição dos danos causados ao sistema elétrico, incluindo a relação dos equipamentos danificados e sua importância para o sistema.
v.	Relato técnico sobre a intervenção realizada com as ações da distribuidora para restabelecimento do sistema, incluindo o contingente técnico utilizado nos serviços.
vi.	Tempo médio de preparação, de deslocamento e de execução das equipes.
vii.	Número de unidades consumidoras atingidas.
viii.	Municípios atingidos.
ix.	Subestações atingidas.
x.	Quantidade de interrupções associadas ao evento.
xi.	Data e hora do início da primeira interrupção.
xii.	Data e hora do término da última interrupção.
xiii.	Média da duração das interrupções.
xiv.	Duração da interrupção mais longa.
xv.	Soma do CHI das interrupções associadas ao evento
xvi.	Registros diversos que evidenciem a classificação das interrupções no inciso iii do item 5.6.2.2, permitindo identificar a causa, a abrangência e os danos causados pelo evento à rede e às áreas atingidas, como imagens fotográficas, boletins meteorológicos e matérias jornalísticas.

#### I. Código único do relatório

Todas as ocorrências expurgadas estão associadas ao evento através do ID de número 693 registrado no GSE - sistema utilizado pela Neoenergia Pernambuco para gestão e operação do sistema elétrico desta distribuidora.

## II. Decreto de calamidade pública ou situação de emergência (se houver)

O decreto nº 27, de 25 de maio de 2022, publicado pelo município de Abreu e Lima está disposto no anexo I deste documento.

## III. Descrição detalhada do evento, incluindo mapa geométrico e diagrama unifilar da região afetada

A Neoenergia Pernambuco é dividida em 6 Setores e 30 Unidades Territoriais de Distribuição (UTD) abrangendo todo o estado de Pernambuco, o município de Pedra de Fogo-PB e o arquipélago de Fernando de Noronha.

O evento impactou parte dos setores Norte e Metropolitano da Neoenergia Pernambuco.



Figura 6 – Municípios em destaque atingidos pelo evento na área de concessão da Neoenergia Pernambuco

Os mapas geométricos dos conjuntos do sistema elétrico da Neoenergia Pernambuco com interrupções de causas relacionadas ao evento climático em decorrência do evento climático estão dispostos no Anexo II deste documento.

A seguir, os diagramas unifilares das regionais do sistema elétrico da Neoenergia Pernambuco com destaque para as subestações com ocorrências de causas relacionadas ao evento climático com interrupções em suas redes de distribuição, redes secundárias ou na própria subestação.

## IV. Descrição dos danos causados ao sistema elétrico, incluindo a relação dos equipamentos danificados e sua importância para o sistema

evento atingiu a área de concessão impactando o sistema elétrico de diferentes formas. Dentre as principais causas destacamos altos índices de precipitação, descargas atmosféricas, objetos lançados à rede elétrica além de árvores que atingiram a rede em sua queda. A seguir, lista de equipamentos avariados em ocorrências relativas ao evento.

EQUIPAMENTO	QUANTIDADE
Elo fusível	252

## V. Relato técnico sobre a intervenção realizada com as ações da distribuidora para restabelecimento do sistema, incluindo o contingente de técnicos utilizados nos serviços

As ações da distribuidora foram tomadas com suporte de ferramentas desenvolvidas para acompanhamento em tempo real das ocorrências pelo Centro de Operações, permitindo gerenciar as regiões com demanda superior à sua capacidade e mobilizando em tempo hábil equipes adicionais para o atendimento emergencial, conforme Figura 7.

O trabalho realizado foi de manutenção e, principalmente, de restabelecimento do sistema elétrico afetado. A prioridade foi dada às localidades que interferiam diretamente em serviços essenciais de saúde, abastecimento de água, mobilidade urbana, telecomunicações e áreas com maior concentração populacional.

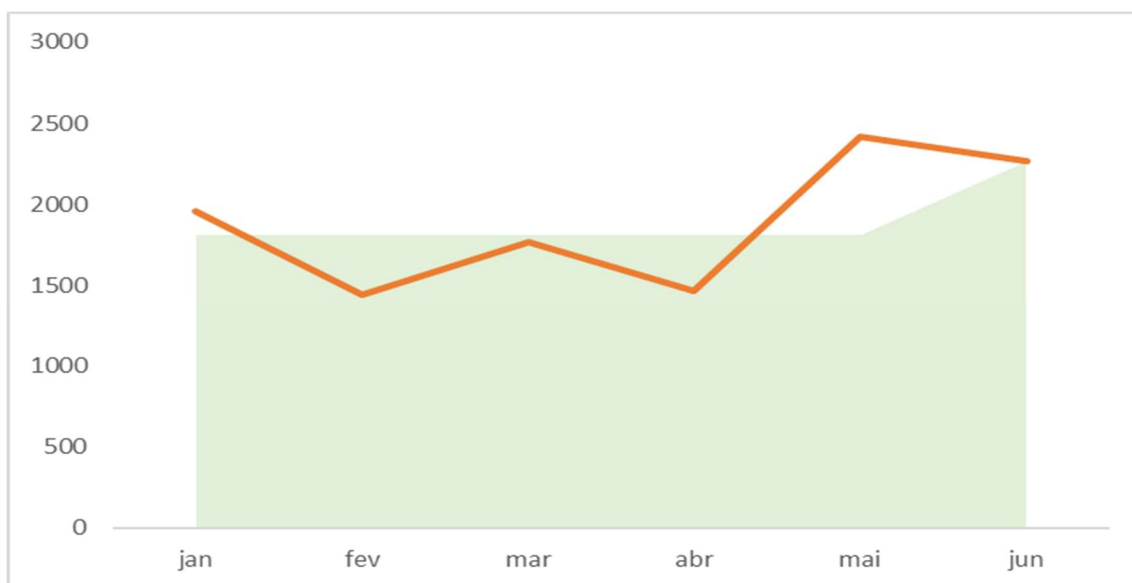


Figura 7 - Quantidade mensal de equipes no ano de 2022 nos municípios afetados pelo evento.

## VI. Tempo médio de preparação, de deslocamento e de execução das equipes

TEMPO MÉDIO DE PREPARAÇÃO	TEMPO MÉDIO DE DESLOCAMENTO	TEMPO MÉDIO DE EXECUÇÃO
4,95	0,58	8,90

## VII. Número de unidades consumidoras atingidos

8.819 clientes interrompidos



### **VIII. Municípios atingidos**

Abreu e Lima e Paulista.

### **IX. Subestações atingidas**

Não foram interrompidas subestações em decorrência deste evento.

### **X. Quantidade de interrupções associadas ao evento**

Foram abertas 17 ocorrências e registrados 24 eventos de interrupções associadas ao evento climático em linha de subtransmissão, subestações, redes de distribuição e redes secundárias.

### **XI. Data e hora do início da primeira interrupção**

Início: 02/06/2022 12:01:16

### **XII. Data e hora do término da última interrupção**

Fim: 28/06/2022 10:20:00

### **XIII. Média de duração das interrupções**

10h29m

### **XIV. Duração da interrupção mais longa**

54h46m

### **XV. Soma do chi das interrupções associadas ao evento**

A soma de CHI de todo o evento é de 15.182.

### **XVI. Registros diversos que evidenciem a classificação das interrupções no inciso iii do item 5.6.2.2, permitindo identificar a causa, a abrangência e os danos causados pelo evento à rede e às áreas atingidas, como imagens fotográficas, boletins meteorológicos e matérias jornalísticas**

Estão expostos no anexo III deste documento registros diversos do evento climático.

## 3.2 Lista de Interrupções

NÚMERO ORDEM INTERRUPTÃO	MUNICIPIO	INÍCIO INTERRUPTÃO	FIM INTERRUPTÃO	CONJUNTO	FATO GERADOR
17654491_16579630	ABREU E LIMA	11/06/2022 09:59	11/06/2022 19:00	PARATIBE II	INTERNO - NAO PROGRAMADA - MEIO AMBIENTE - VENTO
17666634_16595106	ABREU E LIMA	20/06/2022 03:07	20/06/2022 03:14	CRUZ DE REBOUCAS	INTERNO - NAO PROGRAMADA - MEIO AMBIENTE - VENTO
17669690_16598507	ABREU E LIMA	21/06/2022 13:19	22/06/2022 15:17	PARATIBE II	INTERNO - NAO PROGRAMADA - MEIO AMBIENTE - QUEIMADA OU INCENDIO
17650321_16573863	ABREU E LIMA	08/06/2022 22:00	09/06/2022 09:25	CRUZ DE REBOUCAS	INTERNO - NAO PROGRAMADA - MEIO AMBIENTE - ARVORE OU VEGETACAO
17661803_16589098	ABREU E LIMA	16/06/2022 10:15	16/06/2022 11:01	BOTAFOGO	INTERNO - NAO PROGRAMADA - MEIO AMBIENTE - QUEIMADA OU INCENDIO
17667050_16595796	ABREU E LIMA	20/06/2022 09:15	20/06/2022 12:35	PARATIBE II	INTERNO - NAO PROGRAMADA - MEIO AMBIENTE - QUEIMADA OU INCENDIO
17667757_16595830	PAULISTA	20/06/2022 13:15	20/06/2022 14:44	PARATIBE I	INTERNO - NAO PROGRAMADA - MEIO AMBIENTE - ARVORE OU VEGETACAO
17638060_16597411	ABREU E LIMA	02/06/2022 12:49	02/06/2022 15:42	CRUZ DE REBOUCAS	INTERNO - NAO PROGRAMADA - MEIO AMBIENTE - ARVORE OU VEGETACAO
17650321_16573863	ABREU E LIMA	08/06/2022 22:00	09/06/2022 00:10	CRUZ DE REBOUCAS	INTERNO - NAO PROGRAMADA - MEIO AMBIENTE - ARVORE OU VEGETACAO
17673904_16601302	ABREU E LIMA	23/06/2022 09:08	23/06/2022 15:26	CRUZ DE REBOUCAS	INTERNO - NAO PROGRAMADA - MEIO AMBIENTE - ARVORE OU VEGETACAO
17638645_16565884	ABREU E LIMA	02/06/2022 16:58	04/06/2022 15:20	CRUZ DE REBOUCAS	INTERNO - NAO PROGRAMADA - MEIO AMBIENTE - ANIMAIS
17669015_16600778	ABREU E LIMA	21/06/2022 08:52	23/06/2022 15:38	PARATIBE II	INTERNO - NAO PROGRAMADA - MEIO AMBIENTE - QUEIMADA OU INCENDIO
17637951_16564673	PAULISTA	02/06/2022 12:01	03/06/2022 19:57	SAO LOURENCO DA MATA	INTERNO - NAO PROGRAMADA - MEIO AMBIENTE - ARVORE OU VEGETACAO
17666634_16595106	ABREU E LIMA	20/06/2022 03:07	20/06/2022 06:23	CRUZ DE REBOUCAS	INTERNO - NAO PROGRAMADA - MEIO AMBIENTE - VENTO
17666634_16595106	ABREU E LIMA	20/06/2022 03:07	20/06/2022 06:39	CRUZ DE REBOUCAS	INTERNO - NAO PROGRAMADA - MEIO AMBIENTE - VENTO

17666634_16595106	ABREU E LIMA	20/06/2022 03:07	20/06/2022 03:55	CRUZ DE REBOUCAS	INTERNO - NAO PROGRAMADA - MEIO AMBIENTE - VENTO
17682070_16609027	ABREU E LIMA	27/06/2022 13:21	28/06/2022 10:20	PARATIBE II	INTERNO - NAO PROGRAMADA - MEIO AMBIENTE - ARVORE OU VEGETACAO
17676857_16603301	ABREU E LIMA	24/06/2022 13:59	24/06/2022 16:50	PARATIBE II	INTERNO - NAO PROGRAMADA - MEIO AMBIENTE - VENTO
17645069_16581491	ABREU E LIMA	06/06/2022 10:23	06/06/2022 13:50	CRUZ DE REBOUCAS	INTERNO - NAO PROGRAMADA - MEIO AMBIENTE - ARVORE OU VEGETACAO
17638645_16565886	ABREU E LIMA	04/06/2022 14:00	04/06/2022 15:21	CRUZ DE REBOUCAS	INTERNO - NAO PROGRAMADA - MEIO AMBIENTE - ANIMAIS
17666634_16595106	ABREU E LIMA	20/06/2022 03:07	20/06/2022 06:54	CRUZ DE REBOUCAS	INTERNO - NAO PROGRAMADA - MEIO AMBIENTE - VENTO
17667757_16595830	ABREU E LIMA	20/06/2022 13:15	20/06/2022 14:44	PARATIBE I	INTERNO - NAO PROGRAMADA - MEIO AMBIENTE - ARVORE OU VEGETACAO
17675814_16603221	ABREU E LIMA	24/06/2022 05:38	24/06/2022 13:12	CRUZ DE REBOUCAS	INTERNO - NAO PROGRAMADA - MEIO AMBIENTE - ANIMAIS
17658294_16583997	ABREU E LIMA	14/06/2022 06:04	14/06/2022 12:27	CRUZ DE REBOUCAS	INTERNO - NAO PROGRAMADA - MEIO AMBIENTE - QUEIMADA OU INCENDIO

## 4. Decreto Municipal Aliança

### 4.1. Quadro resumo– Item 5.12.1 Módulo 8 do PRODIST

ITEM	RESUMO
h)	as evidências do evento que tenha gerado interrupções de que trata o inciso iii do item 5.6.2.2 também deverão ser armazenadas por meio de relatório digital, que deve ser disponibilizado no sítio eletrônico da distribuidora em local de livre e fácil acesso, devendo conter as informações mínimas a seguir:
i.	Código único do relatório
ii.	Informações sobre o Decreto de Calamidade Pública ou Situação de Emergência (se houver)
iii.	Descrição detalhada do evento, incluindo mapa geoeletrico e diagrama unifilar da região afetada.
iv.	Descrição dos danos causados ao sistema elétrico, incluindo a relação dos equipamentos danificados e sua importância para o sistema.
v.	Relato técnico sobre a intervenção realizada com as ações da distribuidora para restabelecimento do sistema, incluindo o contingente técnico utilizado nos serviços.

vi.	Tempo médio de preparação, de deslocamento e de execução das equipes.
vii.	Número de unidades consumidoras atingidos.
viii.	Municípios atingidos.
ix.	Subestações atingidas.
x.	Quantidade de interrupções associadas ao evento.
xi.	Data e hora do início da primeira interrupção.
xii.	Data e hora do término da última interrupção.
xiii.	Média da duração das interrupções.
xiv.	Duração da interrupção mais longa.
xv.	Soma do CHI das interrupções associadas ao evento
xvi.	Registros diversos que evidenciem a classificação das interrupções no inciso iii do item 5.6.2.2, permitindo identificar a causa, a abrangência e os danos causados pelo evento à rede e às áreas atingidas, como imagens fotográficas, boletins meteorológicos e matérias jornalísticas.

### I. Código único do relatório

Todas as ocorrências expurgadas estão associadas ao evento através do ID de número 694 registrado no GSE - sistema utilizado pela Neoenergia Pernambuco para gestão e operação do sistema elétrico desta distribuidora.

### II. Decreto de calamidade pública ou situação de emergência (se houver)

O decreto nº 17, de 30 de maio de 2022, publicado pelo município de Aliança está disposto no anexo I deste documento.

### III. Descrição detalhada do evento, incluindo mapa geoeletrico e diagrama unifilar da região afetada

A Neoenergia Pernambuco é dividida em 6 Setores e 30 Unidades Territoriais de Distribuição (UTD) abrangendo todo o estado de Pernambuco, o município de Pedra de Fogo-PB e o arquipélago de Fernando de Noronha.

O evento impactou parte do setor Norte da Neoenergia Pernambuco.



Figura 8 – Municípios em destaque atingidos pelo evento na área de concessão da Neoenergia Pernambuco

Os mapas geométricos dos conjuntos do sistema elétrico da Neoenergia Pernambuco com interrupções de causas relacionadas ao evento climático em decorrência do evento climático estão dispostos no Anexo II deste documento.

A seguir, os diagramas unifilares das regionais do sistema elétrico da Neoenergia Pernambuco com destaque para as subestações com ocorrências de causas relacionadas ao evento climático com interrupções em suas redes de distribuição, redes secundárias ou na própria subestação.

#### **IV. Descrição dos danos causados ao sistema elétrico, incluindo a relação dos equipamentos danificados e sua importância para o sistema**

O evento atingiu a área de concessão impactando o sistema elétrico de diferentes formas. Dentre as principais causas destacamos altos índices de precipitação, descargas atmosféricas, objetos lançados à rede elétrica além de árvores que atingiram a rede em sua queda. A seguir, lista de equipamentos avariados em ocorrências relativas ao evento.

<b>EQUIPAMENTO</b>	<b>QUANTIDADE</b>
Elo fusível	27

#### **V. Relato técnico sobre a intervenção realizada com as ações da distribuidora para restabelecimento do sistema, incluindo o contingente de técnicos utilizados nos serviços**

As ações da distribuidora foram tomadas com suporte de ferramentas desenvolvidas para acompanhamento em tempo real das ocorrências pelo Centro de Operações, permitindo gerenciar as regiões com demanda superior à sua capacidade e mobilizando em tempo hábil equipes adicionais para o atendimento emergencial, conforme Figura 9.

O trabalho realizado foi de manutenção e, principalmente, de restabelecimento do sistema elétrico afetado. A prioridade foi dada às localidades que interferiam diretamente em serviços essenciais de saúde, abastecimento de água, mobilidade urbana, telecomunicações e áreas com maior concentração populacional.

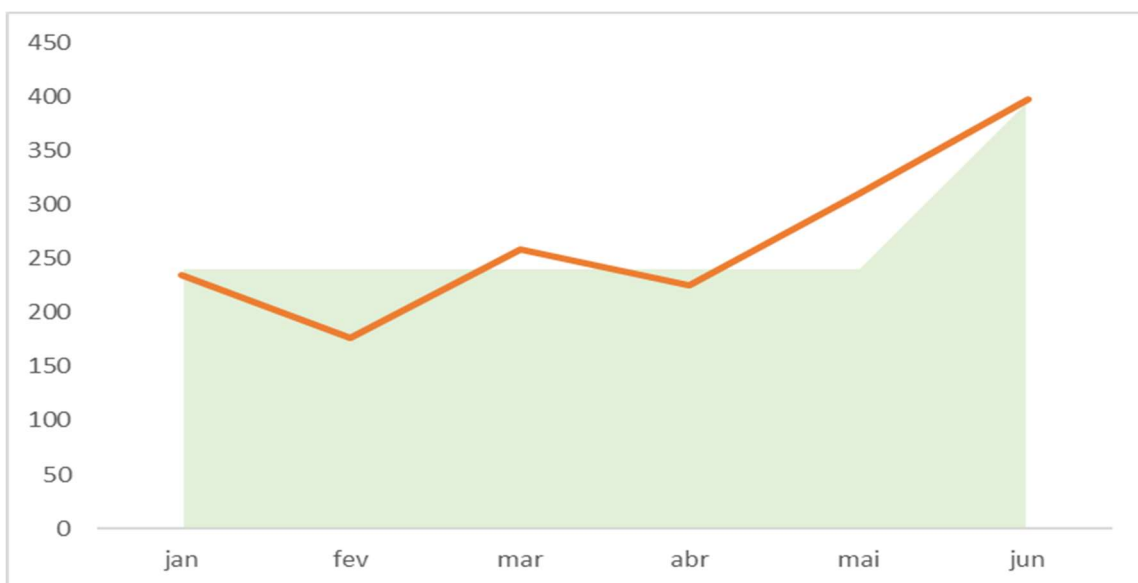


Figura 9 - Quantidade mensal de equipes no ano de 2022 nos municípios afetados pelo evento.

#### VI. Tempo médio de preparação, de deslocamento e de execução das equipes

TEMPO MÉDIO DE PREPARAÇÃO	TEMPO MÉDIO DE DESLOCAMENTO	TEMPO MÉDIO DE EXECUÇÃO
5,06	0,84	3,64

#### VII. Número de unidades consumidoras atingidos

2.768 clientes interrompidos

#### VIII. Municípios atingidos

Aliança, Ferreiros e Itambé.

#### IX. Subestações atingidas

Não foram interrompidas subestações em decorrência deste evento.

#### X. Quantidade de interrupções associadas ao evento

Foram abertas 31 ocorrências e registrados 40 eventos de interrupções associadas ao evento climático nas redes de distribuição e redes secundárias.

#### XI. Data e hora do início da primeira interrupção

Início: 03/06/2022 07:45:49

#### XII. Data e hora do término da última interrupção

Fim: 30/06/2022 18:38:16

#### XIII. Média de duração das interrupções

20h11m

#### XIV. Duração da interrupção mais longa

272h44m

#### XV. Soma do chi das interrupções associadas ao evento

A soma de CHI de todo o evento é de 14.754.

#### XVI. Registros diversos que evidenciem a classificação das interrupções no inciso iii do item 5.6.2.2, permitindo identificar a causa, a abrangência e os danos causados pelo evento à rede e às áreas atingidas, como imagens fotográficas, boletins meteorológicos e matérias jornalísticas

Estão expostos no anexo III deste documento registros diversos do evento climático.

## 4.2 Lista de Interrupções

NÚMERO ORDEM INTERRUPTÃO	MUNICIPIO	INÍCIO INTERRUPTÃO	FIM INTERRUPTÃO	CONJUNTO	FATO GERADOR
17640230_16564217	ALIANCA	03/06/2022 12:22	03/06/2022 15:40	CONDADO	INTERNO - NAO PROGRAMADA - MEIO AMBIENTE - DESCARGA ATMOSFERICA
17670004_16597886	ALIANCA	21/06/2022 15:03	21/06/2022 17:52	VICENCIA	INTERNO - NAO PROGRAMADA - MEIO AMBIENTE - ARVORE OU VEGETACAO

17675182_16602688	ALIANCA	23/06/2022 16:48	24/06/2022 12:10	CONDADO	INTERNO - NAO PROGRAMADA - MEIO AMBIENTE - ARVORE OU VEGETACAO
17681390_16630310	ALIANCA	27/06/2022 14:20	27/06/2022 15:20	CONDADO	INTERNO - NAO PROGRAMADA - MEIO AMBIENTE - DESCARGA ATMOSFERICA
17689641_16616138	ALIANCA	30/06/2022 16:22	01/07/2022 07:54	CONDADO	INTERNO - NAO PROGRAMADA - MEIO AMBIENTE - VENTO
17675801_16602602	ALIANCA	24/06/2022 04:59	24/06/2022 11:50	CONDADO	INTERNO - NAO PROGRAMADA - MEIO AMBIENTE - ARVORE OU VEGETACAO
17670886_16605526	ALIANCA	22/06/2022 07:49	22/06/2022 10:55	CONDADO	INTERNO - NAO PROGRAMADA - MEIO AMBIENTE - QUEIMADA OU INCENDIO
17640426_16564393	FERREIROS	03/06/2022 13:27	03/06/2022 16:30	CONDADO	INTERNO - NAO PROGRAMADA - MEIO AMBIENTE - ARVORE OU VEGETACAO
17682750_16608617	ALIANCA	27/06/2022 16:08	27/06/2022 18:30	CONDADO	INTERNO - NAO PROGRAMADA - MEIO AMBIENTE - ARVORE OU VEGETACAO
17685274_16610670	ALIANCA	28/06/2022 13:51	28/06/2022 17:43	CONDADO	INTERNO - NAO PROGRAMADA - MEIO AMBIENTE - ARVORE OU VEGETACAO
17644440_16591067	ALIANCA	06/06/2022 05:05	17/06/2022 13:50	CONDADO	INTERNO - NAO PROGRAMADA - MEIO AMBIENTE - DESCARGA ATMOSFERICA
17657731_16582787	ALIANCA	13/06/2022 15:13	13/06/2022 19:20	CONDADO	INTERNO - NAO PROGRAMADA - MEIO AMBIENTE - VENTO
17670787_16600475	ALIANCA	22/06/2022 06:44	22/06/2022 14:50	CONDADO	INTERNO - NAO PROGRAMADA - MEIO AMBIENTE - VENTO
17648007_16574359	ALIANCA	07/06/2022 16:43	08/06/2022 00:25	CONDADO	INTERNO - NAO PROGRAMADA - MEIO AMBIENTE - DESCARGA ATMOSFERICA
17658223_16584142	ALIANCA	13/06/2022 22:19	14/06/2022 11:15	CONDADO	INTERNO - NAO PROGRAMADA - MEIO AMBIENTE - VENTO
17670886_16600480	ALIANCA	22/06/2022 10:40	22/06/2022 10:55	CONDADO	INTERNO - NAO PROGRAMADA - MEIO AMBIENTE - QUEIMADA OU INCENDIO
17679225_16605410	ALIANCA	25/06/2022 19:17	25/06/2022 23:55	CONDADO	INTERNO - NAO PROGRAMADA - MEIO AMBIENTE - ARVORE OU VEGETACAO
17682945_16610629	ALIANCA	27/06/2022 16:56	28/06/2022 11:55	TIMBAUBA	INTERNO - NAO PROGRAMADA - MEIO AMBIENTE - ARVORE OU VEGETACAO
17683914_16612572	ALIANCA	28/06/2022 05:24	29/06/2022 12:50	CONDADO	INTERNO - NAO PROGRAMADA - MEIO AMBIENTE - VENTO
17661469_16588221	ALIANCA	15/06/2022 21:24	16/06/2022 08:43	CONDADO	INTERNO - NAO PROGRAMADA - MEIO AMBIENTE - ARVORE OU VEGETACAO



17639402_16563333	ALIANCA	03/06/2022 07:45	03/06/2022 12:00	CONDADO	INTERNO - NAO PROGRAMADA - MEIO AMBIENTE - ARVORE OU VEGETACAO
17640426_16564393	ITAMBE	03/06/2022 13:27	03/06/2022 16:30	CONDADO	INTERNO - NAO PROGRAMADA - MEIO AMBIENTE - ARVORE OU VEGETACAO
17643880_16576918	ALIANCA	05/06/2022 13:31	06/06/2022 01:57	CONDADO	INTERNO - NAO PROGRAMADA - MEIO AMBIENTE - ANIMAIS
17643880_16576918	ALIANCA	05/06/2022 13:31	06/06/2022 02:10	CONDADO	INTERNO - NAO PROGRAMADA - MEIO AMBIENTE - ANIMAIS
17658122_16583138	ALIANCA	13/06/2022 20:11	14/06/2022 02:57	CONDADO	INTERNO - NAO PROGRAMADA - MEIO AMBIENTE - ARVORE OU VEGETACAO
17640426_16564393	ALIANCA	03/06/2022 13:27	03/06/2022 16:30	CONDADO	INTERNO - NAO PROGRAMADA - MEIO AMBIENTE - ARVORE OU VEGETACAO
17654196_16579034	ALIANCA	11/06/2022 07:33	11/06/2022 13:00	CONDADO	INTERNO - NAO PROGRAMADA - MEIO AMBIENTE - VENTO
17658265_16584329	ALIANCA	14/06/2022 03:19	14/06/2022 08:40	CONDADO	INTERNO - NAO PROGRAMADA - MEIO AMBIENTE - ANIMAIS
17688525_16615605	ALIANCA	30/06/2022 07:37	30/06/2022 19:44	CONDADO	INTERNO - NAO PROGRAMADA - MEIO AMBIENTE - DESCARGA ATMOSFERICA
17676491_16602677	ITAMBE	24/06/2022 11:49	24/06/2022 12:31	CONDADO	INTERNO - NAO PROGRAMADA - MEIO AMBIENTE - VENTO
17670886_16605525	ALIANCA	22/06/2022 07:49	22/06/2022 10:55	CONDADO	INTERNO - NAO PROGRAMADA - MEIO AMBIENTE - QUEIMADA OU INCENDIO
17644440_16591067	FERREIROS	06/06/2022 05:05	17/06/2022 13:50	CONDADO	INTERNO - NAO PROGRAMADA - MEIO AMBIENTE - DESCARGA ATMOSFERICA
17667436_16596104	ALIANCA	20/06/2022 11:18	20/06/2022 19:20	CONDADO	INTERNO - NAO PROGRAMADA - MEIO AMBIENTE - ARVORE OU VEGETACAO
17670004_16597886	ALIANCA	21/06/2022 15:03	21/06/2022 19:07	VICENCIA	INTERNO - NAO PROGRAMADA - MEIO AMBIENTE - ARVORE OU VEGETACAO
17677347_16612714	ALIANCA	24/06/2022 17:11	24/06/2022 19:06	CONDADO	INTERNO - NAO PROGRAMADA - MEIO AMBIENTE - DESCARGA ATMOSFERICA
17689723_16623412	ALIANCA	30/06/2022 17:16	30/06/2022 18:38	CONDADO	INTERNO - NAO PROGRAMADA - MEIO AMBIENTE - DESCARGA ATMOSFERICA
17661805_16597419	ALIANCA	16/06/2022 08:28	16/06/2022 09:12	CONDADO	INTERNO - NAO PROGRAMADA - MEIO AMBIENTE - ARVORE OU VEGETACAO
17670886_16605527	ALIANCA	22/06/2022 07:49	22/06/2022 10:55	CONDADO	INTERNO - NAO PROGRAMADA - MEIO AMBIENTE - QUEIMADA OU INCENDIO

17679344_16612748	ALIANCA	25/06/2022 22:22	26/06/2022 07:35	CONDADO	INTERNO - NAO PROGRAMADA - MEIO AMBIENTE - ARVORE OU VEGETACAO
17681390_16630308	ALIANCA	27/06/2022 11:01	27/06/2022 15:20	CONDADO	INTERNO - NAO PROGRAMADA - MEIO AMBIENTE - DESCARGA ATMOSFERICA

## 5. Decreto Municipal Tracunhaém

### 5.1. Quadro resumo– Item 5.12.1 Módulo 8 do PRODIST

ITEM	RESUMO
h)	as evidências do evento que tenha gerado interrupções de que trata o inciso iii do item 5.6.2.2 também deverão ser armazenadas por meio de relatório digital, que deve ser disponibilizado no sítio eletrônico da distribuidora em local de livre e fácil acesso, devendo conter as informações mínimas a seguir:
i.	Código único do relatório
ii.	Informações sobre o Decreto de Calamidade Pública ou Situação de Emergência (se houver)
iii.	Descrição detalhada do evento, incluindo mapa geoeletrico e diagrama unifilar da região afetada.
iv.	Descrição dos danos causados ao sistema elétrico, incluindo a relação dos equipamentos danificados e sua importância para o sistema.
v.	Relato técnico sobre a intervenção realizada com as ações da distribuidora para restabelecimento do sistema, incluindo o contingente técnico utilizado nos serviços.
vi.	Tempo médio de preparação, de deslocamento e de execução das equipes.
vii.	Número de unidades consumidoras atingidos.
viii.	Municípios atingidos.
ix.	Subestações atingidas.
x.	Quantidade de interrupções associadas ao evento.
xi.	Data e hora do início da primeira interrupção.
xii.	Data e hora do término da última interrupção.
xiii.	Média da duração das interrupções.
xiv.	Duração da interrupção mais longa.
xv.	Soma do CHI das interrupções associadas ao evento
xvi.	Registros diversos que evidenciem a classificação das interrupções no inciso iii do item 5.6.2.2, permitindo identificar a causa, a abrangência e os danos causados pelo evento à rede e às áreas atingidas, como imagens fotográficas, boletins meteorológicos e matérias jornalísticas.

## I. Código único do relatório

Todas as ocorrências expurgadas estão associadas ao evento através do ID de número 695 registrado no GSE - sistema utilizado pela Neoenergia Pernambuco para gestão e operação do sistema elétrico desta distribuidora.

## II. Decreto de calamidade pública ou situação de emergência (se houver)

O decreto nº 14, de 28 de maio de 2022, publicado pelo município de Tracunhaém está disposto no anexo I deste documento.

## III. Descrição detalhada do evento, incluindo mapa geométrico e diagrama unifilar da região afetada

A Neoenergia Pernambuco é dividida em 6 Setores e 30 Unidades Territoriais de Distribuição (UTD) abrangendo todo o estado de Pernambuco, o município de Pedra de Fogo-PB e o arquipélago de Fernando de Noronha.

O evento impactou parte do setor Norte da Neoenergia Pernambuco.



Figura 10 – Municípios em destaque atingidos pelo evento na área de concessão da Neoenergia Pernambuco

Os mapas geométricos dos conjuntos do sistema elétrico da Neoenergia Pernambuco com interrupções de causas relacionadas ao evento climático em decorrência do evento climático estão dispostos no Anexo II deste documento.

A seguir, os diagramas unifilares das regionais do sistema elétrico da Neoenergia Pernambuco com destaque para as subestações com ocorrências de causas relacionadas ao evento climático com interrupções em suas redes de distribuição, redes secundárias ou na própria subestação.

#### IV. Descrição dos danos causados ao sistema elétrico, incluindo a relação dos equipamentos danificados e sua importância para o sistema

O evento atingiu a área de concessão impactando o sistema elétrico de diferentes formas. Dentre as principais causas destacamos altos índices de precipitação, descargas atmosféricas, objetos lançados à rede elétrica além de árvores que atingiram a rede em sua queda. A seguir, lista de equipamentos avariados em ocorrências relativas ao evento.

EQUIPAMENTO	QUANTIDADE
Elo fusível	10

#### V. Relato técnico sobre a intervenção realizada com as ações da distribuidora para restabelecimento do sistema, incluindo o contingente de técnicos utilizados nos serviços

As ações da distribuidora foram tomadas com suporte de ferramentas desenvolvidas para acompanhamento em tempo real das ocorrências pelo Centro de Operações, permitindo gerenciar as regiões com demanda superior à sua capacidade e mobilizando em tempo hábil equipes adicionais para o atendimento emergencial, conforme Figura 11.

O trabalho realizado foi de manutenção e, principalmente, de restabelecimento do sistema elétrico afetado. A prioridade foi dada às localidades que interferiam diretamente em serviços essenciais de saúde, abastecimento de água, mobilidade urbana, telecomunicações e áreas com maior concentração populacional.

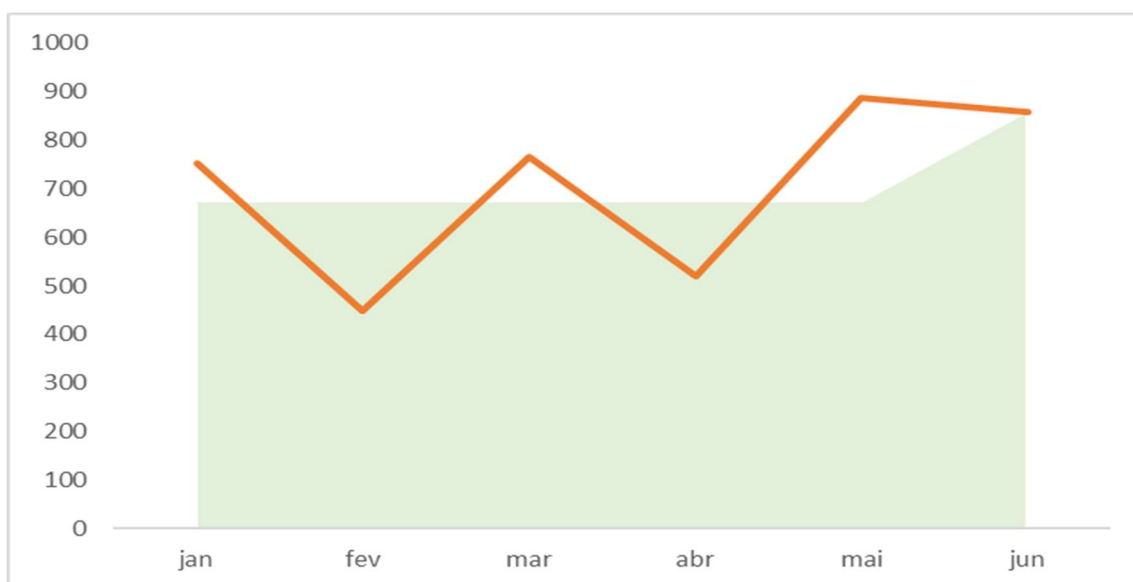


Figura 11 - Quantidade mensal de equipes no ano de 2022 nos municípios afetados pelo evento.

**VI. Tempo médio de preparação, de deslocamento e de execução das equipes**

TEMPO MÉDIO DE PREPARAÇÃO	TEMPO MÉDIO DE DESLOCAMENTO	TEMPO MÉDIO DE EXECUÇÃO
1,0	0,89	14,62

**VII. Número de unidades consumidoras atingidos**

111 clientes interrompidos

**VIII. Municípios atingidos**

Araçoiaba, Igarassu, Itaquitinga e Tracunhaém.

**IX. Subestações atingidas**

Não foram interrompidas subestações em decorrência deste evento.

**X. Quantidade de interrupções associadas ao evento**

Foram abertas 5 ocorrências e registrados 6 eventos de interrupções associadas ao evento climático nas redes de distribuição e redes secundárias.

**XI. Data e hora do início da primeira interrupção**

Início: 02/06/2022 15:56:23

**XII. Data e hora do término da última interrupção**

Fim: 28/06/2022 18:50:20

**XIII. Média de duração das interrupções**

13h40m

#### XIV. Duração da interrupção mais longa

47h48m

#### XV. Soma do chi das interrupções associadas ao evento

A soma de CHI de todo o evento é de 2.323.

#### XVI. Registros diversos que evidenciem a classificação das interrupções no inciso iii do item 5.6.2.2, permitindo identificar a causa, a abrangência e os danos causados pelo evento à rede e às áreas atingidas, como imagens fotográficas, boletins meteorológicos e matérias jornalísticas

Estão expostos no anexo III deste documento registros diversos do evento climático.

## 5.2 Lista de Interrupções

NÚMERO ORDEM INTERRUPTÃO	MUNICIPIO	INÍCIO INTERRUPTÃO	FIM INTERRUPTÃO	CONJUNTO	FATO GERADOR
17665748_16596061	IGARASSU	19/06/2022 07:05	19/06/2022 08:50	BOTAFOGO	INTERNO - NAO PROGRAMADA - MEIO AMBIENTE - ANIMAIS
17664918_16592543	TRACUNHAEM	18/06/2022 10:23	18/06/2022 14:00	CONDADO	INTERNO - NAO PROGRAMADA - MEIO AMBIENTE - ARVORE OU VEGETACAO
17667473_16595989	TRACUNHAEM	20/06/2022 11:26	21/06/2022 11:28	CONDADO	INTERNO - NAO PROGRAMADA - MEIO AMBIENTE - ARVORE OU VEGETACAO
17685553_16611752	TRACUNHAEM	28/06/2022 15:41	28/06/2022 18:50	CONDADO	INTERNO - NAO PROGRAMADA - MEIO AMBIENTE - ARVORE OU VEGETACAO
17638476_16564273	ARACOIABA	02/06/2022 15:56	04/06/2022 15:45	BOTAFOGO	INTERNO - NAO PROGRAMADA - MEIO AMBIENTE - ARVORE OU VEGETACAO
17665748_16596061	ITAQUITINGA	19/06/2022 07:05	19/06/2022 08:50	BOTAFOGO	INTERNO - NAO PROGRAMADA - MEIO AMBIENTE - ANIMAIS

## 6. Decreto Municipal Altinho

### 6.1. Quadro resumo– Item 5.12.1 Módulo 8 do PRODIST

ITEM	RESUMO
h)	as evidências do evento que tenha gerado interrupções de que trata o inciso iii do item 5.6.2.2 também deverão ser armazenadas por meio de relatório digital, que deve ser disponibilizado no sítio eletrônico da distribuidora em local de livre e fácil acesso, devendo conter as informações mínimas a seguir:
i.	Código único do relatório
ii.	Informações sobre o Decreto de Calamidade Pública ou Situação de Emergência (se houver)
iii.	Descrição detalhada do evento, incluindo mapa geolétrico e diagrama unifilar da região afetada.
iv.	Descrição dos danos causados ao sistema elétrico, incluindo a relação dos equipamentos danificados e sua importância para o sistema.
v.	Relato técnico sobre a intervenção realizada com as ações da distribuidora para restabelecimento do sistema, incluindo o contingente técnico utilizado nos serviços.
vi.	Tempo médio de preparação, de deslocamento e de execução das equipes.
vii.	Número de unidades consumidoras atingidas.
viii.	Municípios atingidos.
ix.	Subestações atingidas.
x.	Quantidade de interrupções associadas ao evento.
xi.	Data e hora do início da primeira interrupção.
xii.	Data e hora do término da última interrupção.
xiii.	Média da duração das interrupções.
xiv.	Duração da interrupção mais longa.
xv.	Soma do CHI das interrupções associadas ao evento
xvi.	Registros diversos que evidenciem a classificação das interrupções no inciso iii do item 5.6.2.2, permitindo identificar a causa, a abrangência e os danos causados pelo evento à rede e às áreas atingidas, como imagens fotográficas, boletins meteorológicos e matérias jornalísticas.

#### I. Código único do relatório

Todas as ocorrências expurgadas estão associadas ao evento através do ID de número 697 registrado no GSE - sistema utilizado pela Neoenergia Pernambuco para gestão e operação do sistema elétrico desta distribuidora.

## II. Decreto de calamidade pública ou situação de emergência (se houver)

O decreto nº 592, de 25 de abril de 2022, publicado pelo município de Altinho está disposto no anexo I deste documento.

## III. Descrição detalhada do evento, incluindo mapa geométrico e diagrama unifilar da região afetada

A Neoenergia Pernambuco é dividida em 6 Setores e 30 Unidades Territoriais de Distribuição (UTD) abrangendo todo o estado de Pernambuco, o município de Pedra de Fogo-PB e o arquipélago de Fernando de Noronha.

O evento impactou parte dos setores Centro e Centro Oeste da Neoenergia Pernambuco.



Figura 12 – Municípios em destaque atingidos pelo evento na área de concessão da Neoenergia Pernambuco

Os mapas geométricos dos conjuntos do sistema elétrico da Neoenergia Pernambuco com interrupções de causas relacionadas ao evento climático em decorrência do evento climático estão dispostos no Anexo II deste documento.

A seguir, os diagramas unifilares das regionais do sistema elétrico da Neoenergia Pernambuco com destaque para as subestações com ocorrências de causas relacionadas ao evento climático com interrupções em suas redes de distribuição, redes secundárias ou na própria subestação.

## IV. Descrição dos danos causados ao sistema elétrico, incluindo a relação dos equipamentos danificados e sua importância para o sistema

O evento atingiu a área de concessão impactando o sistema elétrico de diferentes formas. Dentre as principais causas destacamos altos índices de precipitação, descargas atmosféricas, objetos lançados à rede elétrica além de árvores que atingiram a rede em sua queda. A seguir, lista de equipamentos avariados em ocorrências relativas ao evento.

EQUIPAMENTO	QUANTIDADE
Elo fusível	21



## V. Relato técnico sobre a intervenção realizada com as ações da distribuidora para restabelecimento do sistema, incluindo o contingente de técnicos utilizados nos serviços

As ações da distribuidora foram tomadas com suporte de ferramentas desenvolvidas para acompanhamento em tempo real das ocorrências pelo Centro de Operações, permitindo gerenciar as regiões com demanda superior à sua capacidade e mobilizando em tempo hábil equipes adicionais para o atendimento emergencial, conforme Figura 13.

O trabalho realizado foi de manutenção e, principalmente, de restabelecimento do sistema elétrico afetado. A prioridade foi dada às localidades que interferiam diretamente em serviços essenciais de saúde, abastecimento de água, mobilidade urbana, telecomunicações e áreas com maior concentração populacional.

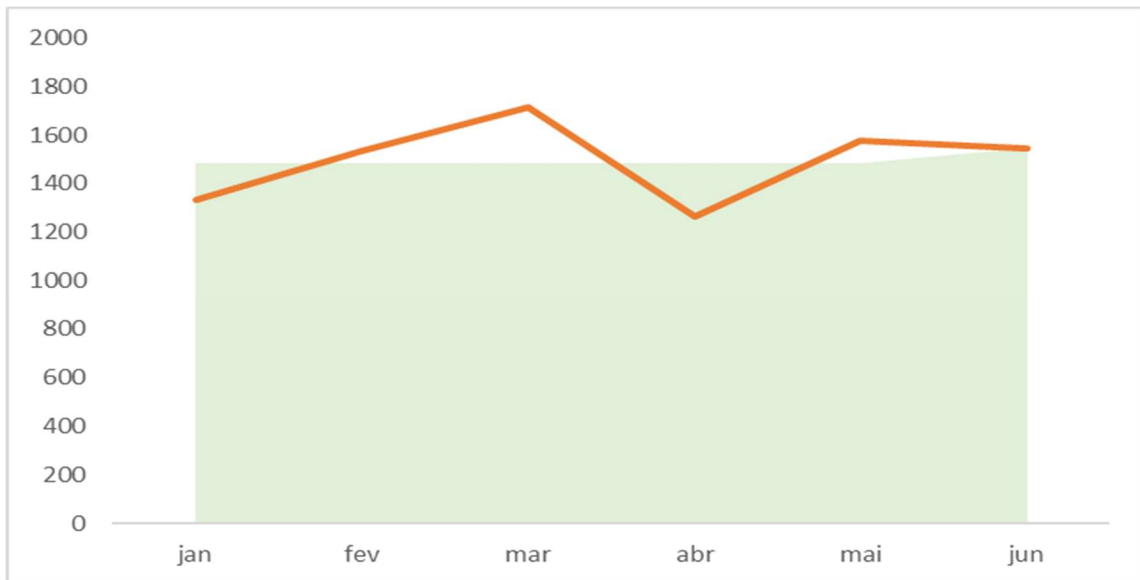


Figura 13 - Quantidade mensal de equipes no ano de 2022 nos municípios afetados pelo evento.

## VI. Tempo médio de preparação, de deslocamento e de execução das equipes

TEMPO MÉDIO DE PREPARAÇÃO	TEMPO MÉDIO DE DESLOCAMENTO	TEMPO MÉDIO DE EXECUÇÃO
9,04	1,18	3,75

## VII. Número de unidades consumidoras atingidos

2.333 clientes interrompidos

### **VIII. Municípios atingidos**

Altinho, Caruaru, Ibirajuba e São Caetano.

### **IX. Subestações atingidas**

Não foram interrompidas subestações em decorrência deste evento.

### **X. Quantidade de interrupções associadas ao evento**

Foram abertas 26 ocorrências e registrados 33 eventos de interrupções associadas ao evento climático em redes de distribuição e redes secundárias.

### **XI. Data e hora do início da primeira interrupção**

Início: 02/06/2022 13:44:39

### **XII. Data e hora do término da última interrupção**

Fim: 30/06/2022 12:00:00

### **XIII. Média de duração das interrupções**

14h03m

### **XIV. Duração da interrupção mais longa**

54h23m

### **XV. Soma do chi das interrupções associadas ao evento**

A soma de CHI de todo o evento é de 21.635.

### **XVI. Registros diversos que evidenciem a classificação das interrupções no inciso iii do item 5.6.2.2, permitindo identificar a causa, a abrangência e os danos causados pelo evento à rede e às áreas atingidas, como imagens fotográficas, boletins meteorológicos e matérias jornalísticas**

Estão expostos no anexo III deste documento registros diversos do evento climático.

## 6.2 Lista de Interrupções

NÚMERO ORDEM INTERRUPTÃO	MUNICIPIO	INÍCIO INTERRUPTÃO	FIM INTERRUPTÃO	CONJUNTO	FATO GERADOR
17638186_16574543	ALTINHO	02/06/2022 13:44	02/06/2022 16:23	LAJEDO	INTERNO - NAO PROGRAMADA - MEIO AMBIENTE - DESCARGA ATMOSFERICA
17642516_16566281	ALTINHO	04/06/2022 14:29	04/06/2022 20:20	LAJEDO	INTERNO - NAO PROGRAMADA - MEIO AMBIENTE - VENTO
17659897_16585705	SAO CAETANO	15/06/2022 00:06	15/06/2022 09:15	LAJEDO	INTERNO - NAO PROGRAMADA - MEIO AMBIENTE - DESCARGA ATMOSFERICA
17650564_16576090	CARUARU	09/06/2022 07:28	09/06/2022 21:40	AGRESTINA	INTERNO - NAO PROGRAMADA - MEIO AMBIENTE - DESCARGA ATMOSFERICA
17650651_16583910	ALTINHO	09/06/2022 08:07	09/06/2022 14:02	AGRESTINA	INTERNO - NAO PROGRAMADA - MEIO AMBIENTE - VENTO
17676034_16603380	ALTINHO	24/06/2022 09:01	24/06/2022 17:45	AGRESTINA	INTERNO - NAO PROGRAMADA - MEIO AMBIENTE - ARVORE OU VEGETACAO
17660963_16587389	ALTINHO	15/06/2022 15:34	15/06/2022 20:50	CUPIRA	INTERNO - NAO PROGRAMADA - MEIO AMBIENTE - ARVORE OU VEGETACAO
17650564_16576090	ALTINHO	09/06/2022 07:28	09/06/2022 21:40	AGRESTINA	INTERNO - NAO PROGRAMADA - MEIO AMBIENTE - DESCARGA ATMOSFERICA
17650564_16576090	ALTINHO	09/06/2022 07:28	09/06/2022 21:40	CARUARU	INTERNO - NAO PROGRAMADA - MEIO AMBIENTE - DESCARGA ATMOSFERICA
17659473_16585271	SAO CAETANO	14/06/2022 17:37	14/06/2022 23:25	LAJEDO	INTERNO - NAO PROGRAMADA - MEIO AMBIENTE - DESCARGA ATMOSFERICA
17668803_16598558	ALTINHO	21/06/2022 06:49	21/06/2022 23:20	LAJEDO	INTERNO - NAO PROGRAMADA - MEIO AMBIENTE - ARVORE OU VEGETACAO
17669067_16598520	ALTINHO	21/06/2022 09:08	21/06/2022 22:27	LAJEDO	INTERNO - NAO PROGRAMADA - MEIO AMBIENTE - VENTO
17652300_16578421	ALTINHO	10/06/2022 06:54	11/06/2022 02:02	AGRESTINA	INTERNO - NAO PROGRAMADA - MEIO AMBIENTE - VENTO
17659473_16585271	ALTINHO	14/06/2022 17:37	14/06/2022 23:25	LAJEDO	INTERNO - NAO PROGRAMADA - MEIO AMBIENTE - DESCARGA ATMOSFERICA
17668334_16598457	CARUARU	20/06/2022 17:37	22/06/2022 17:00	AGRESTINA	INTERNO - NAO PROGRAMADA - MEIO AMBIENTE - ARVORE OU VEGETACAO
17676942_16604566	ALTINHO	24/06/2022 14:34	25/06/2022 12:08	SAO CAETANO	INTERNO - NAO PROGRAMADA - MEIO AMBIENTE - ARVORE OU VEGETACAO

17640310_16574598	IBIRAJUBA	03/06/2022 12:48	04/06/2022 17:30	CUPIRA	INTERNO - NAO PROGRAMADA - MEIO AMBIENTE - VENTO
17646040_16569981	ALTINHO	06/06/2022 17:35	07/06/2022 04:20	AGRESTINA	INTERNO - NAO PROGRAMADA - MEIO AMBIENTE - VENTO
17659473_16585271	IBIRAJUBA	14/06/2022 17:37	14/06/2022 23:25	LAJEDO	INTERNO - NAO PROGRAMADA - MEIO AMBIENTE - DESCARGA ATMOSFERICA
17669476_16598672	ALTINHO	21/06/2022 11:57	22/06/2022 01:10	AGRESTINA	INTERNO - NAO PROGRAMADA - MEIO AMBIENTE - VENTO
17657465_16583124	ALTINHO	13/06/2022 12:50	14/06/2022 02:15	LAJEDO	INTERNO - NAO PROGRAMADA - MEIO AMBIENTE - VENTO
17659897_16585705	ALTINHO	15/06/2022 00:06	15/06/2022 09:15	LAJEDO	INTERNO - NAO PROGRAMADA - MEIO AMBIENTE - DESCARGA ATMOSFERICA
17668334_16598457	ALTINHO	20/06/2022 17:37	22/06/2022 17:00	AGRESTINA	INTERNO - NAO PROGRAMADA - MEIO AMBIENTE - ARVORE OU VEGETACAO
17649907_16574834	SAO CAETANO	08/06/2022 17:13	09/06/2022 11:28	LAJEDO	INTERNO - NAO PROGRAMADA - MEIO AMBIENTE - VENTO
17664406_16592129	ALTINHO	17/06/2022 19:44	18/06/2022 08:38	AGRESTINA	INTERNO - NAO PROGRAMADA - MEIO AMBIENTE - ANIMAIS
17664892_16609543	ALTINHO	18/06/2022 09:55	18/06/2022 11:35	LAJEDO	INTERNO - NAO PROGRAMADA - MEIO AMBIENTE - VENTO
17688740_16614746	ALTINHO	30/06/2022 09:04	30/06/2022 12:00	LAJEDO	INTERNO - NAO PROGRAMADA - MEIO AMBIENTE - DESCARGA ATMOSFERICA
17663430_16594207	ALTINHO	17/06/2022 09:31	19/06/2022 15:55	AGRESTINA	INTERNO - NAO PROGRAMADA - MEIO AMBIENTE - ARVORE OU VEGETACAO
17659897_16585705	IBIRAJUBA	15/06/2022 00:06	15/06/2022 09:15	LAJEDO	INTERNO - NAO PROGRAMADA - MEIO AMBIENTE - DESCARGA ATMOSFERICA
17667224_16596361	ALTINHO	20/06/2022 10:04	20/06/2022 19:30	AGRESTINA	INTERNO - NAO PROGRAMADA - MEIO AMBIENTE - DESCARGA ATMOSFERICA
17669268_16597733	ALTINHO	21/06/2022 10:42	21/06/2022 13:28	AGRESTINA	INTERNO - NAO PROGRAMADA - MEIO AMBIENTE - VENTO
17683968_16611119	ALTINHO	28/06/2022 06:25	28/06/2022 16:05	AGRESTINA	INTERNO - NAO PROGRAMADA - MEIO AMBIENTE - VENTO
17665927_16593925	ALTINHO	19/06/2022 10:08	19/06/2022 14:40	AGRESTINA	INTERNO - NAO PROGRAMADA - MEIO AMBIENTE - ARVORE OU VEGETACAO

## 7. Decreto Municipal Tamandaré

### 7.1. Quadro resumo– Item 5.12.1 Módulo 8 do PRODIST

ITEM	RESUMO
h)	as evidências do evento que tenha gerado interrupções de que trata o inciso iii do item 5.6.2.2 também deverão ser armazenadas por meio de relatório digital, que deve ser disponibilizado no sítio eletrônico da distribuidora em local de livre e fácil acesso, devendo conter as informações mínimas a seguir:
i.	Código único do relatório
ii.	Informações sobre o Decreto de Calamidade Pública ou Situação de Emergência (se houver)
iii.	Descrição detalhada do evento, incluindo mapa geolétrico e diagrama unifilar da região afetada.
iv.	Descrição dos danos causados ao sistema elétrico, incluindo a relação dos equipamentos danificados e sua importância para o sistema.
v.	Relato técnico sobre a intervenção realizada com as ações da distribuidora para restabelecimento do sistema, incluindo o contingente técnico utilizado nos serviços.
vi.	Tempo médio de preparação, de deslocamento e de execução das equipes.
vii.	Número de unidades consumidoras atingidas.
viii.	Municípios atingidos.
ix.	Subestações atingidas.
x.	Quantidade de interrupções associadas ao evento.
xi.	Data e hora do início da primeira interrupção.
xii.	Data e hora do término da última interrupção.
xiii.	Média da duração das interrupções.
xiv.	Duração da interrupção mais longa.
xv.	Soma do CHI das interrupções associadas ao evento
xvi.	Registros diversos que evidenciem a classificação das interrupções no inciso iii do item 5.6.2.2, permitindo identificar a causa, a abrangência e os danos causados pelo evento à rede e às áreas atingidas, como imagens fotográficas, boletins meteorológicos e matérias jornalísticas.

#### I. Código único do relatório

Todas as ocorrências expurgadas estão associadas ao evento através do ID de número 698 registrado no GSE - sistema utilizado pela Neoenergia Pernambuco para gestão e operação do sistema elétrico desta distribuidora.

## II. Decreto de calamidade pública ou situação de emergência (se houver)

O decreto nº 20, de 27 de maio de 2022, publicado pelo município de Tamandaré está disposto no anexo I deste documento.

## III. Descrição detalhada do evento, incluindo mapa geométrico e diagrama unifilar da região afetada

A Neoenergia Pernambuco é dividida em 6 Setores e 30 Unidades Territoriais de Distribuição (UTD) abrangendo todo o estado de Pernambuco, o município de Pedra de Fogo-PB e o arquipélago de Fernando de Noronha.

O evento impactou parte do setor Sul da Neoenergia Pernambuco.



Figura 14 – Municípios em destaque atingidos pelo evento na área de concessão da Neoenergia Pernambuco

Os mapas geométricos dos conjuntos do sistema elétrico da Neoenergia Pernambuco com interrupções de causas relacionadas ao evento climático em decorrência do evento climático estão dispostos no Anexo II deste documento.

A seguir, os diagramas unifilares das regionais do sistema elétrico da Neoenergia Pernambuco com destaque para as subestações com ocorrências de causas relacionadas ao evento climático com interrupções em suas redes de distribuição, redes secundárias ou na própria subestação.

## IV. Descrição dos danos causados ao sistema elétrico, incluindo a relação dos equipamentos danificados e sua importância para o sistema

O evento atingiu a área de concessão impactando o sistema elétrico de diferentes formas. Dentre as principais causas destacamos altos índices de precipitação, descargas atmosféricas, objetos lançados à rede elétrica além de árvores que atingiram a rede em sua queda. A seguir, lista de equipamentos avariados em ocorrências relativas ao evento.

EQUIPAMENTO	QUANTIDADE
Elo fusível	42

## V. Relato técnico sobre a intervenção realizada com as ações da distribuidora para restabelecimento do sistema, incluindo o contingente de técnicos utilizados nos serviços

As ações da distribuidora foram tomadas com suporte de ferramentas desenvolvidas para acompanhamento em tempo real das ocorrências pelo Centro de Operações, permitindo gerenciar as regiões com demanda superior à sua capacidade e mobilizando em tempo hábil equipes adicionais para o atendimento emergencial, conforme Figura 15.

O trabalho realizado foi de manutenção e, principalmente, de restabelecimento do sistema elétrico afetado. A prioridade foi dada às localidades que interferiam diretamente em serviços essenciais de saúde, abastecimento de água, mobilidade urbana, telecomunicações e áreas com maior concentração populacional.

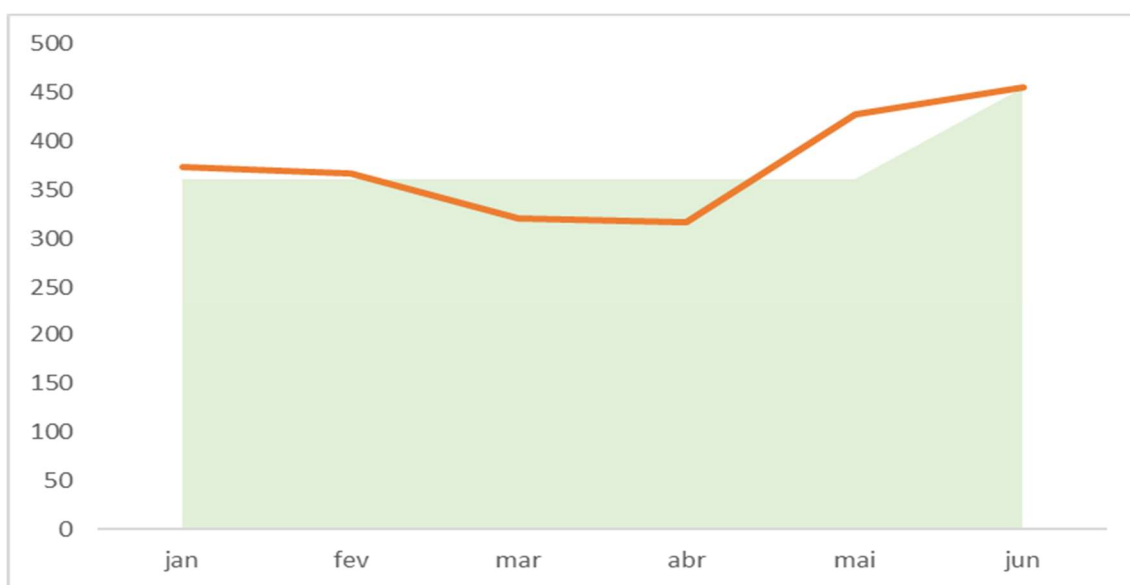


Figura 15 - Quantidade mensal de equipes no ano de 2022 nos municípios afetados pelo evento.

## VI. Tempo médio de preparação, de deslocamento e de execução das equipes

TEMPO MÉDIO DE PREPARAÇÃO	TEMPO MÉDIO DE DESLOCAMENTO	TEMPO MÉDIO DE EXECUÇÃO
6,90	0,77	14,47

## VII. Número de unidades consumidoras atingidos

1.622 clientes interrompidos

### **VIII. Municípios atingidos**

Tamandaré e Barreiros.

### **IX. Subestações atingidas**

Não foram interrompidas subestações em decorrência deste evento.

### **X. Quantidade de interrupções associadas ao evento**

Foram abertas 27 ocorrências e registrados 34 eventos de interrupções associadas ao evento climático em redes de distribuição e redes secundárias.

### **XI. Data e hora do início da primeira interrupção**

Início: 04/06/2022 09:31:00

### **XII. Data e hora do término da última interrupção**

Fim: 03/07/2022 14:05:00

### **XIII. Média de duração das interrupções**

16h50m

### **XIV. Duração da interrupção mais longa**

120h28m

### **XV. Soma do chi das interrupções associadas ao evento**

A soma de CHI de todo o evento é de 11.269.

### **XVI. Registros diversos que evidenciem a classificação das interrupções no inciso iii do item 5.6.2.2, permitindo identificar a causa, a abrangência e os danos causados pelo evento à rede e às áreas atingidas, como imagens fotográficas, boletins meteorológicos e matérias jornalísticas**

Estão expostos no anexo III deste documento registros diversos do evento climático.



## 7.2 Lista de Interrupções

NÚMERO ORDEM INTERRUPTÃO	MUNICIPIO	INÍCIO INTERRUPTÃO	FIM INTERRUPTÃO	CONJUNTO	FATO GERADOR
17641968_16565650	TAMANDARE	04/06/2022 09:31	06/06/2022 01:50	TAMANDARE	INTERNO - NAO PROGRAMADA - MEIO AMBIENTE - VENTO
17645024_16569197	TAMANDARE	06/06/2022 10:02	06/06/2022 14:30	TAMANDARE	INTERNO - NAO PROGRAMADA - MEIO AMBIENTE - VENTO
17679346_16605507	TAMANDARE	25/06/2022 22:30	26/06/2022 03:10	TAMANDARE	INTERNO - NAO PROGRAMADA - MEIO AMBIENTE - QUEIMADA OU INCENDIO
17680777_16608867	TAMANDARE	27/06/2022 08:04	27/06/2022 23:15	TAMANDARE	INTERNO - NAO PROGRAMADA - MEIO AMBIENTE - ANIMAIS
17682251_16611462	TAMANDARE	27/06/2022 14:08	29/06/2022 00:55	RIO FORMOSO	INTERNO - NAO PROGRAMADA - MEIO AMBIENTE - VENTO
17683538_16609064	TAMANDARE	27/06/2022 19:45	28/06/2022 04:02	TAMANDARE	INTERNO - NAO PROGRAMADA - MEIO AMBIENTE - ARVORE OU VEGETACAO
17650387_16640994	TAMANDARE	09/06/2022 00:25	09/06/2022 02:50	TAMANDARE	INTERNO - NAO PROGRAMADA - MEIO AMBIENTE - QUEIMADA OU INCENDIO
17643759_16567247	TAMANDARE	05/06/2022 12:22	05/06/2022 15:03	TAMANDARE	INTERNO - NAO PROGRAMADA - MEIO AMBIENTE - ARVORE OU VEGETACAO
17662855_16642865	TAMANDARE	16/06/2022 18:03	17/06/2022 02:55	RIO FORMOSO	INTERNO - NAO PROGRAMADA - MEIO AMBIENTE - VENTO
17643039_16566526	TAMANDARE	04/06/2022 20:05	05/06/2022 00:10	TAMANDARE	INTERNO - NAO PROGRAMADA - MEIO AMBIENTE - QUEIMADA OU INCENDIO
17645024_16569197	BARREIROS	06/06/2022 10:02	06/06/2022 14:30	TAMANDARE	INTERNO - NAO PROGRAMADA - MEIO AMBIENTE - VENTO
17689139_16619954	TAMANDARE	30/06/2022 11:41	03/07/2022 14:05	RIO FORMOSO	INTERNO - NAO PROGRAMADA - MEIO AMBIENTE - ARVORE OU VEGETACAO
17679124_16605565	TAMANDARE	25/06/2022 18:04	26/06/2022 07:24	RIO FORMOSO	INTERNO - NAO PROGRAMADA - MEIO AMBIENTE - ARVORE OU VEGETACAO
17676765_16640801	TAMANDARE	24/06/2022 13:32	24/06/2022 18:00	RIO FORMOSO	INTERNO - NAO PROGRAMADA - MEIO AMBIENTE - ARVORE OU VEGETACAO
17641968_16567795	TAMANDARE	04/06/2022 09:31	04/06/2022 12:30	TAMANDARE	INTERNO - NAO PROGRAMADA - MEIO AMBIENTE - VENTO
17656755_16581795	TAMANDARE	13/06/2022 06:37	13/06/2022 10:59	TAMANDARE	INTERNO - NAO PROGRAMADA - MEIO AMBIENTE - QUEIMADA OU INCENDIO
17676596_16604948	TAMANDARE	24/06/2022 12:30	25/06/2022 15:05	BARREIROS	INTERNO - NAO PROGRAMADA - MEIO AMBIENTE - ARVORE OU VEGETACAO

17688928_16617624	TAMANDARE	30/06/2022 10:22	01/07/2022 14:15	RIO FORMOSO	INTERNO - NAO PROGRAMADA - MEIO AMBIENTE - DESCARGA ATMOSFERICA
17647806_16572285	TAMANDARE	07/06/2022 15:29	08/06/2022 10:44	TAMANDARE	INTERNO - NAO PROGRAMADA - MEIO AMBIENTE - ARVORE OU VEGETACAO
17655745_16580215	TAMANDARE	12/06/2022 07:55	12/06/2022 09:30	TAMANDARE	INTERNO - NAO PROGRAMADA - MEIO AMBIENTE - DESCARGA ATMOSFERICA
17656755_16581795	TAMANDARE	13/06/2022 06:37	13/06/2022 11:40	TAMANDARE	INTERNO - NAO PROGRAMADA - MEIO AMBIENTE - QUEIMADA OU INCENDIO
17665764_16593477	TAMANDARE	19/06/2022 07:31	19/06/2022 09:10	TAMANDARE	INTERNO - NAO PROGRAMADA - MEIO AMBIENTE - ANIMAIS
17659177_16587603	TAMANDARE	14/06/2022 15:07	15/06/2022 19:52	RIO FORMOSO	INTERNO - NAO PROGRAMADA - MEIO AMBIENTE - ARVORE OU VEGETACAO
17673725_16604538	TAMANDARE	23/06/2022 08:33	23/06/2022 12:30	TAMANDARE	INTERNO - NAO PROGRAMADA - MEIO AMBIENTE - QUEIMADA OU INCENDIO
17656755_16581795	TAMANDARE	13/06/2022 06:37	13/06/2022 10:38	TAMANDARE	INTERNO - NAO PROGRAMADA - MEIO AMBIENTE - QUEIMADA OU INCENDIO
17683538_16609064	BARREIROS	27/06/2022 19:45	28/06/2022 09:05	TAMANDARE	INTERNO - NAO PROGRAMADA - MEIO AMBIENTE - ARVORE OU VEGETACAO
17683538_16609064	TAMANDARE	27/06/2022 19:45	28/06/2022 09:05	TAMANDARE	INTERNO - NAO PROGRAMADA - MEIO AMBIENTE - ARVORE OU VEGETACAO
17642015_16574161	TAMANDARE	04/06/2022 09:55	09/06/2022 10:23	TAMANDARE	INTERNO - NAO PROGRAMADA - MEIO AMBIENTE - QUEIMADA OU INCENDIO
17678778_16605792	TAMANDARE	25/06/2022 14:48	26/06/2022 10:16	TAMANDARE	INTERNO - NAO PROGRAMADA - MEIO AMBIENTE - DESCARGA ATMOSFERICA
17657713_16582234	TAMANDARE	13/06/2022 15:12	13/06/2022 19:27	TAMANDARE	INTERNO - NAO PROGRAMADA - MEIO AMBIENTE - ARVORE OU VEGETACAO
17641968_16565650	BARREIROS	04/06/2022 09:31	06/06/2022 01:50	TAMANDARE	INTERNO - NAO PROGRAMADA - MEIO AMBIENTE - VENTO
17644208_16640945	TAMANDARE	05/06/2022 18:17	06/06/2022 05:20	RIO FORMOSO	INTERNO - NAO PROGRAMADA - MEIO AMBIENTE - VENTO
17645561_16569588	TAMANDARE	06/06/2022 15:58	06/06/2022 16:03	TAMANDARE	INTERNO - NAO PROGRAMADA - MEIO AMBIENTE - ARVORE OU VEGETACAO
17688693_16614422	TAMANDARE	30/06/2022 09:03	30/06/2022 10:54	TAMANDARE	INTERNO - NAO PROGRAMADA - MEIO AMBIENTE - ARVORE OU VEGETACAO

## 8. Decreto Municipal Araçoiaba

### 8.1. Quadro resumo– Item 5.12.1 Módulo 8 do PRODIST

ITEM	RESUMO
h)	as evidências do evento que tenha gerado interrupções de que trata o inciso iii do item 5.6.2.2 também deverão ser armazenadas por meio de relatório digital, que deve ser disponibilizado no sítio eletrônico da distribuidora em local de livre e fácil acesso, devendo conter as informações mínimas a seguir:
i.	Código único do relatório
ii.	Informações sobre o Decreto de Calamidade Pública ou Situação de Emergência (se houver)
iii.	Descrição detalhada do evento, incluindo mapa geolétrico e diagrama unifilar da região afetada.
iv.	Descrição dos danos causados ao sistema elétrico, incluindo a relação dos equipamentos danificados e sua importância para o sistema.
v.	Relato técnico sobre a intervenção realizada com as ações da distribuidora para restabelecimento do sistema, incluindo o contingente técnico utilizado nos serviços.
vi.	Tempo médio de preparação, de deslocamento e de execução das equipes.
vii.	Número de unidades consumidoras atingidas.
viii.	Municípios atingidos.
ix.	Subestações atingidas.
x.	Quantidade de interrupções associadas ao evento.
xi.	Data e hora do início da primeira interrupção.
xii.	Data e hora do término da última interrupção.
xiii.	Média da duração das interrupções.
xiv.	Duração da interrupção mais longa.
xv.	Soma do CHI das interrupções associadas ao evento
xvi.	Registros diversos que evidenciem a classificação das interrupções no inciso iii do item 5.6.2.2, permitindo identificar a causa, a abrangência e os danos causados pelo evento à rede e às áreas atingidas, como imagens fotográficas, boletins meteorológicos e matérias jornalísticas.

#### I. Código único do relatório

Todas as ocorrências expurgadas estão associadas ao evento através do ID de número 699 registrado no GSE - sistema utilizado pela Neoenergia Pernambuco para gestão e operação do sistema elétrico desta distribuidora.

## II. Decreto de calamidade pública ou situação de emergência (se houver)

O decreto nº 17, de 03 de junho de 2022, publicado pelo município de Araçoiaba está disposto no anexo I deste documento.

## III. Descrição detalhada do evento, incluindo mapa geométrico e diagrama unifilar da região afetada

A Neoenergia Pernambuco é dividida em 6 Setores e 30 Unidades Territoriais de Distribuição (UTD) abrangendo todo o estado de Pernambuco, o município de Pedra de Fogo-PB e o arquipélago de Fernando de Noronha.

O evento impactou parte do setor Norte da Neoenergia Pernambuco.



Figura 16 – Municípios em destaque atingidos pelo evento na área de concessão da Neoenergia Pernambuco

Os mapas geométricos dos conjuntos do sistema elétrico da Neoenergia Pernambuco com interrupções de causas relacionadas ao evento climático em decorrência do evento climático estão dispostos no Anexo II deste documento.

A seguir, os diagramas unifilares das regionais do sistema elétrico da Neoenergia Pernambuco com destaque para as subestações com ocorrências de causas relacionadas ao evento climático com interrupções em suas redes de distribuição, redes secundárias ou na própria subestação.

## IV. Descrição dos danos causados ao sistema elétrico, incluindo a relação dos equipamentos danificados e sua importância para o sistema

O evento atingiu a área de concessão impactando o sistema elétrico de diferentes formas. Dentre as principais causas destacamos altos índices de precipitação, descargas atmosféricas, objetos lançados à rede elétrica além de árvores que atingiram a rede em sua queda. A seguir, lista de equipamentos avariados em ocorrências relativas ao evento.

EQUIPAMENTO	QUANTIDADE
Elo fusível	2

## V. Relato técnico sobre a intervenção realizada com as ações da distribuidora para restabelecimento do sistema, incluindo o contingente de técnicos utilizados nos serviços

As ações da distribuidora foram tomadas com suporte de ferramentas desenvolvidas para acompanhamento em tempo real das ocorrências pelo Centro de Operações, permitindo gerenciar as regiões com demanda superior à sua capacidade e mobilizando em tempo hábil equipes adicionais para o atendimento emergencial, conforme Figura 17.

O trabalho realizado foi de manutenção e, principalmente, de restabelecimento do sistema elétrico afetado. A prioridade foi dada às localidades que interferiam diretamente em serviços essenciais de saúde, abastecimento de água, mobilidade urbana, telecomunicações e áreas com maior concentração populacional.

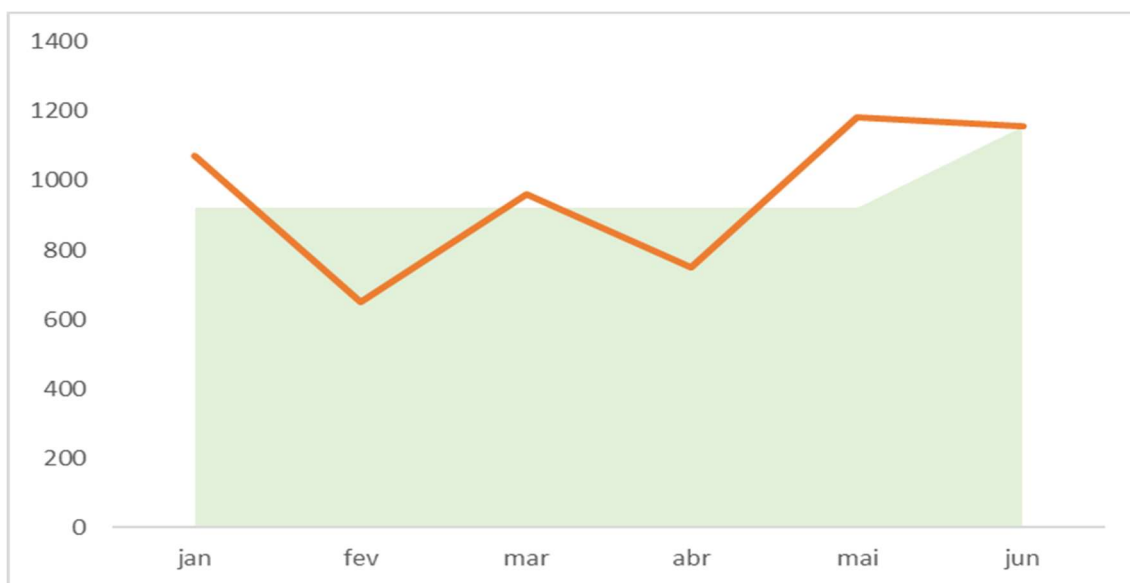


Figura 17 - Quantidade mensal de equipes no ano de 2022 nos municípios afetados pelo evento.

## VI. Tempo médio de preparação, de deslocamento e de execução das equipes

TEMPO MÉDIO DE PREPARAÇÃO	TEMPO MÉDIO DE DESLOCAMENTO	TEMPO MÉDIO DE EXECUÇÃO
1,84	1,68	11,91

## VII. Número de unidades consumidoras atingidos

240 clientes interrompidos

### **VIII. Municípios atingidos**

Abreu e lima, Araçoiaba e Igarassu.

### **IX. Subestações atingidas**

Não foram interrompidas subestações em decorrência deste evento.

### **X. Quantidade de interrupções associadas ao evento**

Foram abertas 3 ocorrências e registrados 3 eventos de interrupções associadas ao evento climático em linha de subtransmissão, subestações, redes de distribuição e redes secundárias.

### **XI. Data e hora do início da primeira interrupção**

Início: 04/06/2022 09:14:08

### **XII. Data e hora do término da última interrupção**

Fim: 29/06/2022 15:15:00

### **XIII. Média de duração das interrupções**

15h52m

### **XIV. Duração da interrupção mais longa**

38h40m

### **XV. Soma do chi das interrupções associadas ao evento**

A soma de CHI de todo o evento é de 1.259.

### **XVI. Registros diversos que evidenciem a classificação das interrupções no inciso iii do item 5.6.2.2, permitindo identificar a causa, a abrangência e os danos causados pelo evento à rede e às áreas atingidas, como imagens fotográficas, boletins meteorológicos e matérias jornalísticas**

Estão expostos no anexo III deste documento registros diversos do evento climático.

## 8.2 Lista de Interrupções

NÚMERO ORDEM INTERRUPTÃO	MUNICÍPIO	INÍCIO INTERRUPTÃO	FIM INTERRUPTÃO	CONJUNTO	FATO GERADOR
17677923_16604350	IGARASSU	25/06/2022 05:45	25/06/2022 10:03	CONDADO	INTERNO - NAO PROGRAMADA - MEIO AMBIENTE - DESCARGA ATMOSFERICA
17641933_16567494	ABREU E LIMA	04/06/2022 09:14	05/06/2022 23:55	BOTAFOGO	INTERNO - NAO PROGRAMADA - MEIO AMBIENTE - ARVORE OU VEGETACAO
17686936_16613479	ARACOIABA	29/06/2022 10:33	29/06/2022 15:15	BOTAFOGO	INTERNO - NAO PROGRAMADA - MEIO AMBIENTE - DESCARGA ATMOSFERICA

## 9. Decreto Municipal Sirinhaém

### 9.1. Quadro resumo– Item 5.12.1 Módulo 8 do PRODIST

ITEM	RESUMO
h)	as evidências do evento que tenha gerado interrupções de que trata o inciso iii do item 5.6.2.2 também deverão ser armazenadas por meio de relatório digital, que deve ser disponibilizado no sítio eletrônico da distribuidora em local de livre e fácil acesso, devendo conter as informações mínimas a seguir:
i.	Código único do relatório
ii.	Informações sobre o Decreto de Calamidade Pública ou Situação de Emergência (se houver)
iii.	Descrição detalhada do evento, incluindo mapa geoeletrico e diagrama unifilar da região afetada.
iv.	Descrição dos danos causados ao sistema elétrico, incluindo a relação dos equipamentos danificados e sua importância para o sistema.
v.	Relato técnico sobre a intervenção realizada com as ações da distribuidora para restabelecimento do sistema, incluindo o contingente técnico utilizado nos serviços.
vi.	Tempo médio de preparação, de deslocamento e de execução das equipes.
vii.	Número de unidades consumidoras atingidos.
viii.	Municípios atingidos.

ix.	Subestações atingidas.
x.	Quantidade de interrupções associadas ao evento.
xi.	Data e hora do início da primeira interrupção.
xii.	Data e hora do término da última interrupção.
xiii.	Média da duração das interrupções.
xiv.	Duração da interrupção mais longa.
xv.	Soma do CHI das interrupções associadas ao evento
xvi.	Registros diversos que evidenciem a classificação das interrupções no inciso iii do item 5.6.2.2, permitindo identificar a causa, a abrangência e os danos causados pelo evento à rede e às áreas atingidas, como imagens fotográficas, boletins meteorológicos e matérias jornalísticas.

### I. Código único do relatório

Todas as ocorrências expurgadas estão associadas ao evento através do ID de número 700 registrado no GSE - sistema utilizado pela Neoenergia Pernambuco para gestão e operação do sistema elétrico desta distribuidora.

### II. Decreto de calamidade pública ou situação de emergência (se houver)

O decreto nº 14, de 28 de maio de 2022, publicado pelo município de Sirinhaém está disposto no anexo I deste documento.

### III. Descrição detalhada do evento, incluindo mapa geométrico e diagrama unifilar da região afetada

A Neoenergia Pernambuco é dividida em 6 Setores e 30 Unidades Territoriais de Distribuição (UTD) abrangendo todo o estado de Pernambuco, o município de Pedra de Fogo-PB e o arquipélago de Fernando de Noronha.

O evento impactou parte do setor Sul da Neoenergia Pernambuco.



Figura 18 – Municípios em destaque atingidos pelo evento na área de concessão da Neoenergia Pernambuco

Os mapas geométricos dos conjuntos do sistema elétrico da Neoenergia Pernambuco com interrupções de causas relacionadas ao evento climático em decorrência do evento climático estão dispostos no Anexo II deste documento.



A seguir, os diagramas unifilares das regionais do sistema elétrico da Neoenergia Pernambuco com destaque para as subestações com ocorrências de causas relacionadas ao evento climático com interrupções em suas redes de distribuição, redes secundárias ou na própria subestação.

#### **IV. Descrição dos danos causados ao sistema elétrico, incluindo a relação dos equipamentos danificados e sua importância para o sistema**

O evento atingiu a área de concessão impactando o sistema elétrico de diferentes formas. Dentre as principais causas destacamos altos índices de precipitação, descargas atmosféricas, objetos lançados à rede elétrica além de árvores que atingiram a rede em sua queda. A seguir, lista de equipamentos avariados em ocorrências relativas ao evento.

<b>EQUIPAMENTO</b>	<b>QUANTIDADE</b>
Elo fusível	7
Isolador	741

#### **V. Relato técnico sobre a intervenção realizada com as ações da distribuidora para restabelecimento do sistema, incluindo o contingente de técnicos utilizados nos serviços**

As ações da distribuidora foram tomadas com suporte de ferramentas desenvolvidas para acompanhamento em tempo real das ocorrências pelo Centro de Operações, permitindo gerenciar as regiões com demanda superior à sua capacidade e mobilizando em tempo hábil equipes adicionais para o atendimento emergencial, conforme Figura 19.

O trabalho realizado foi de manutenção e, principalmente, de restabelecimento do sistema elétrico afetado. A prioridade foi dada às localidades que interferiam diretamente em serviços essenciais de saúde, abastecimento de água, mobilidade urbana, telecomunicações e áreas com maior concentração populacional.

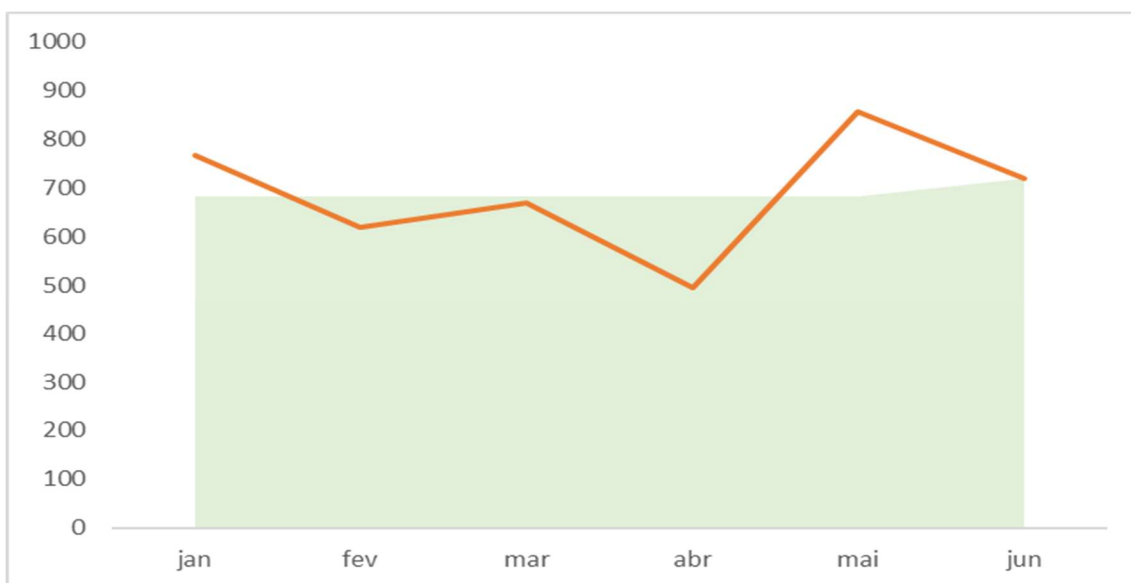


Figura 19 - Quantidade mensal de equipes no ano de 2022 nos municípios afetados pelo evento.

#### VI. Tempo médio de preparação, de deslocamento e de execução das equipes

TEMPO MÉDIO DE PREPARAÇÃO	TEMPO MÉDIO DE DESLOCAMENTO	TEMPO MÉDIO DE EXECUÇÃO
8,63	0,81	10,64

#### VII. Número de unidades consumidoras atingidos

1.067 clientes interrompidos

#### VIII. Municípios atingidos

Sirinhaém e Ipojuca.

#### IX. Subestações atingidas

Não foram interrompidas subestações em decorrência deste evento.

#### X. Quantidade de interrupções associadas ao evento

Foram abertas 11 ocorrências e registrados 15 eventos de interrupções associadas ao evento climático em redes de distribuição e redes secundárias.

#### XI. Data e hora do início da primeira interrupção

Início: 01/06/2022 06:48:11

#### XII. Data e hora do término da última interrupção

Fim: 28/06/2022 05:30:00

#### XIII. Média de duração das interrupções

20h05m

#### XIV. Duração da interrupção mais longa

76h12m

#### XV. Soma do chi das interrupções associadas ao evento

A soma de CHI de todo o evento é de 9.087.

#### XVI. Registros diversos que evidenciem a classificação das interrupções no inciso iii do item 5.6.2.2, permitindo identificar a causa, a abrangência e os danos causados pelo evento à rede e às áreas atingidas, como imagens fotográficas, boletins meteorológicos e matérias jornalísticas

Estão expostos no anexo III deste documento registros diversos do evento climático.

## 9.2 Lista de Interrupções

NÚMERO ORDEM INTERRUPTÃO	MUNICIPIO	INÍCIO INTERRUPTÃO	FIM INTERRUPTÃO	CONJUNTO	FATO GERADOR
17635104_16561553	SIRINHAEM	02/06/2022 13:01	02/06/2022 13:21	RIO FORMOSO	INTERNO - NAO PROGRAMADA - MEIO AMBIENTE - VENTO
17657927_16583042	SIRINHAEM	13/06/2022 17:13	13/06/2022 23:40	RIO FORMOSO	INTERNO - NAO PROGRAMADA - MEIO AMBIENTE - ARVORE OU VEGETACAO

17666020_16593648	SIRINHAEM	19/06/2022 06:11	19/06/2022 14:23	RIO FORMOSO	INTERNO - NAO PROGRAMADA - MEIO AMBIENTE - ARVORE OU VEGETACAO
17676136_16604939	SIRINHAEM	24/06/2022 09:30	25/06/2022 11:50	RIO FORMOSO	INTERNO - NAO PROGRAMADA - MEIO AMBIENTE - ARVORE OU VEGETACAO
17668741_16596772	SIRINHAEM	21/06/2022 05:04	21/06/2022 08:10	RIO FORMOSO	INTERNO - NAO PROGRAMADA - MEIO AMBIENTE - VENTO
17673808_16602079	SIRINHAEM	23/06/2022 08:47	26/06/2022 13:00	RIO FORMOSO	INTERNO - NAO PROGRAMADA - MEIO AMBIENTE - ARVORE OU VEGETACAO
17635104_16561553	IPOJUCA	02/06/2022 13:01	02/06/2022 13:21	RIO FORMOSO	INTERNO - NAO PROGRAMADA - MEIO AMBIENTE - VENTO
17666020_16593648	IPOJUCA	19/06/2022 06:11	19/06/2022 14:23	RIO FORMOSO	INTERNO - NAO PROGRAMADA - MEIO AMBIENTE - ARVORE OU VEGETACAO
17634573_16558019	SIRINHAEM	01/06/2022 06:48	01/06/2022 11:32	RIO FORMOSO	INTERNO - NAO PROGRAMADA - MEIO AMBIENTE - QUEIMADA OU INCENDIO
17635104_16561550	SIRINHAEM	01/06/2022 09:34	02/06/2022 14:34	RIO FORMOSO	INTERNO - NAO PROGRAMADA - MEIO AMBIENTE - VENTO
17650078_16574168	SIRINHAEM	08/06/2022 18:25	09/06/2022 09:13	RIO FORMOSO	INTERNO - NAO PROGRAMADA - MEIO AMBIENTE - ARVORE OU VEGETACAO
17680579_16609133	SIRINHAEM	27/06/2022 06:05	28/06/2022 05:30	RIO FORMOSO	INTERNO - NAO PROGRAMADA - MEIO AMBIENTE - VENTO
17669433_16598293	SIRINHAEM	21/06/2022 11:45	21/06/2022 16:40	RIO FORMOSO	INTERNO - NAO PROGRAMADA - MEIO AMBIENTE - QUEIMADA OU INCENDIO
17673808_16602079	SIRINHAEM	23/06/2022 08:47	26/06/2022 13:00	RIO FORMOSO	INTERNO - NAO PROGRAMADA - MEIO AMBIENTE - ARVORE OU VEGETACAO
17647830_16572473	SIRINHAEM	07/06/2022 15:33	08/06/2022 10:45	RIO FORMOSO	INTERNO - NAO PROGRAMADA - MEIO AMBIENTE - DESCARGA ATMOSFERICA

## 10. Decreto Municipal Bom Jardim

### 10.1. Quadro resumo – Item 5.12.1 Módulo 8 do PRODIST

ITEM	RESUMO
h)	as evidências do evento que tenha gerado interrupções de que trata o inciso iii do item 5.6.2.2 também deverão ser armazenadas por meio de relatório digital, que deve ser disponibilizado no sítio eletrônico da distribuidora em local de livre e fácil acesso, devendo conter as informações mínimas a seguir:
i.	Código único do relatório
ii.	Informações sobre o Decreto de Calamidade Pública ou Situação de Emergência (se houver)
iii.	Descrição detalhada do evento, incluindo mapa geométrico e diagrama unifilar da região afetada.
iv.	Descrição dos danos causados ao sistema elétrico, incluindo a relação dos equipamentos danificados e sua importância para o sistema.
v.	Relato técnico sobre a intervenção realizada com as ações da distribuidora para restabelecimento do sistema, incluindo o contingente técnico utilizado nos serviços.
vi.	Tempo médio de preparação, de deslocamento e de execução das equipes.
vii.	Número de unidades consumidoras atingidas.
viii.	Municípios atingidos.
ix.	Subestações atingidas.
x.	Quantidade de interrupções associadas ao evento.
xi.	Data e hora do início da primeira interrupção.
xii.	Data e hora do término da última interrupção.
xiii.	Média da duração das interrupções.
xiv.	Duração da interrupção mais longa.
xv.	Soma do CHI das interrupções associadas ao evento
xvi.	Registros diversos que evidenciem a classificação das interrupções no inciso iii do item 5.6.2.2, permitindo identificar a causa, a abrangência e os danos causados pelo evento à rede e às áreas atingidas, como imagens fotográficas, boletins meteorológicos e matérias jornalísticas.

### **I. Código único do relatório**

Todas as ocorrências expurgadas estão associadas ao evento através do ID de número 701 registrado no GSE - sistema utilizado pela Neoenergia Pernambuco para gestão e operação do sistema elétrico desta distribuidora.

### **II. Decreto de calamidade pública ou situação de emergência (se houver)**

O decreto nº 28, de 29 de maio de 2022, publicado pelo município de Bom Jardim está disposto no anexo I deste documento.

### **III. Descrição detalhada do evento, incluindo mapa geométrico e diagrama unifilar da região afetada**

A Neoenergia Pernambuco é dividida em 6 Setores e 30 Unidades Territoriais de Distribuição (UTD) abrangendo todo o estado de Pernambuco, o município de Pedra de Fogo-PB e o arquipélago de Fernando de Noronha.

O evento impactou parte dos setores Centro e Norte da Neoenergia Pernambuco.



Figura 20 – Municípios em destaque atingidos pelo evento na área de concessão da Neoenergia Pernambuco

Os mapas geométricos dos conjuntos do sistema elétrico da Neoenergia Pernambuco com interrupções de causas relacionadas ao evento climático em decorrência do evento climático estão dispostos no Anexo II deste documento.

A seguir, os diagramas unifilares das regionais do sistema elétrico da Neoenergia Pernambuco com destaque para as subestações com ocorrências de causas relacionadas ao evento climático com interrupções em suas redes de distribuição, redes secundárias ou na própria subestação.

#### **IV. Descrição dos danos causados ao sistema elétrico, incluindo a relação dos equipamentos danificados e sua importância para o sistema**

O evento atingiu a área de concessão impactando o sistema elétrico de diferentes formas. Dentre as principais causas destacamos altos índices de precipitação, descargas atmosféricas, objetos lançados à rede elétrica além de árvores que atingiram a rede em sua queda. A seguir, lista de equipamentos avariados em ocorrências relativas ao evento.

<b>EQUIPAMENTO</b>	<b>QUANTIDADE</b>
Elo fusível	46
Isolador	1

#### **V. Relato técnico sobre a intervenção realizada com as ações da distribuidora para restabelecimento do sistema, incluindo o contingente de técnicos utilizados nos serviços**

As ações da distribuidora foram tomadas com suporte de ferramentas desenvolvidas para acompanhamento em tempo real das ocorrências pelo Centro de Operações, permitindo gerenciar as regiões com demanda superior à sua capacidade e mobilizando em tempo hábil equipes adicionais para o atendimento emergencial, conforme Figura 21.

O trabalho realizado foi de manutenção e, principalmente, de restabelecimento do sistema elétrico afetado. A prioridade foi dada às localidades que interferiam diretamente em serviços essenciais de saúde, abastecimento de água, mobilidade urbana, telecomunicações e áreas com maior concentração populacional.

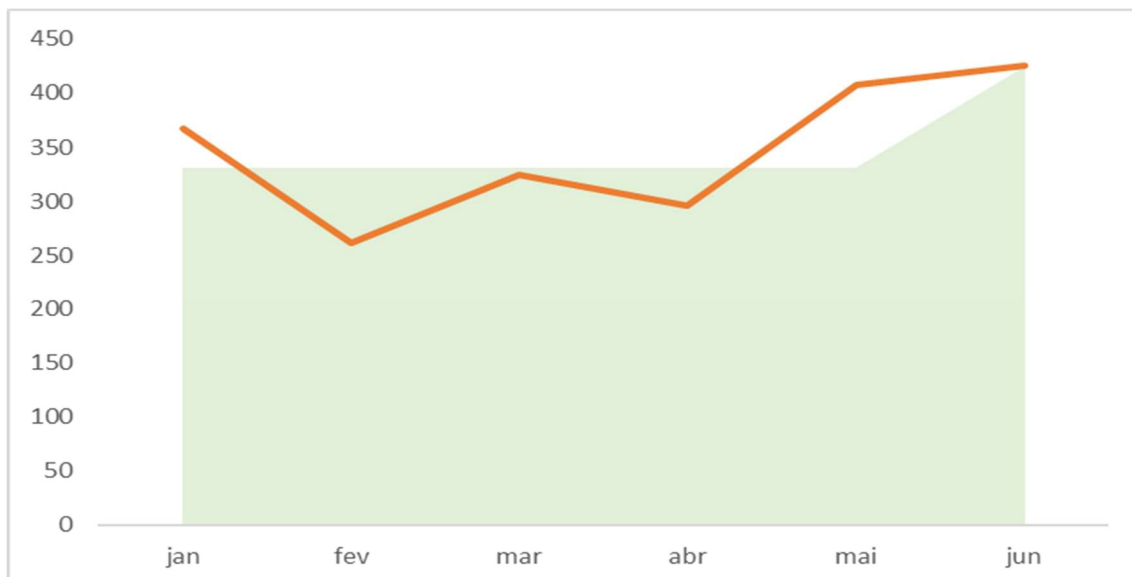


Figura 21 - Quantidade mensal de equipes no ano de 2022 nos municípios afetados pelo evento.

#### VI. Tempo médio de preparação, de deslocamento e de execução das equipes

TEMPO MÉDIO DE PREPARAÇÃO	TEMPO MÉDIO DE DESLOCAMENTO	TEMPO MÉDIO DE EXECUÇÃO
10,63	0,93	7,59

#### VII. Número de unidades consumidoras atingidos

1.372 clientes interrompidos

#### VIII. Municípios atingidos

Bom Jardim, João Alfredo e Machados.

#### IX. Subestações atingidas

Não foram interrompidas subestações em decorrência deste evento.

## **X. Quantidade de interrupções associadas ao evento**

Foram abertas 41 ocorrências e registrados 49 eventos de interrupções associadas ao evento climático em redes de distribuição e redes secundárias.

## **XI. Data e hora do início da primeira interrupção**

Início: 01/06/2022 02:55:12

## **XII. Data e hora do término da última interrupção**

Fim: 30/06/2022 12:23:00

## **XIII. Média de duração das interrupções**

10h10m

## **XIV. Duração da interrupção mais longa**

53h43m

## **XV. Soma do chi das interrupções associadas ao evento**

A soma de CHI de todo o evento é de 9.599.

## **XVI. Registros diversos que evidenciem a classificação das interrupções no inciso iii do item 5.6.2.2, permitindo identificar a causa, a abrangência e os danos causados pelo evento à rede e às áreas atingidas, como imagens fotográficas, boletins meteorológicos e matérias jornalísticas**

Estão expostos no anexo III deste documento registros diversos do evento climático.



## 10.2 Lista de Interrupções

NÚMERO ORDEM INTERRUPTÃO	MUNICIPIO	INÍCIO INTERRUPTÃO	FIM INTERRUPTÃO	CONJUNTO	FATO GERADOR
17653859_16578404	JOAO ALFREDO	10/06/2022 20:28	11/06/2022 01:48	BOM JARDIM	INTERNO - NAO PROGRAMADA - MEIO AMBIENTE - VENTO
17685177_16610656	BOM JARDIM	28/06/2022 12:57	28/06/2022 16:21	BOM JARDIM	INTERNO - NAO PROGRAMADA - MEIO AMBIENTE - DESCARGA ATMOSFERICA
17671895_16602297	BOM JARDIM	22/06/2022 14:35	24/06/2022 10:58	BOM JARDIM	INTERNO - NAO PROGRAMADA - MEIO AMBIENTE - QUEIMADA OU INCENDIO
17650893_16574821	BOM JARDIM	09/06/2022 09:50	09/06/2022 11:21	BOM JARDIM	INTERNO - NAO PROGRAMADA - MEIO AMBIENTE - QUEIMADA OU INCENDIO
17650893_16574819	BOM JARDIM	09/06/2022 09:50	09/06/2022 11:20	BOM JARDIM	INTERNO - NAO PROGRAMADA - MEIO AMBIENTE - QUEIMADA OU INCENDIO
17640669_16564719	BOM JARDIM	03/06/2022 14:52	03/06/2022 21:23	BOM JARDIM	INTERNO - NAO PROGRAMADA - MEIO AMBIENTE - ANIMAIS
17643287_16567109	BOM JARDIM	05/06/2022 07:06	05/06/2022 13:00	BOM JARDIM	INTERNO - NAO PROGRAMADA - MEIO AMBIENTE - VENTO
17649329_16572754	BOM JARDIM	08/06/2022 12:35	08/06/2022 12:39	VICENCIA	INTERNO - NAO PROGRAMADA - MEIO AMBIENTE - ARVORE OU VEGETACAO
17663777_16591049	BOM JARDIM	17/06/2022 12:37	17/06/2022 14:20	BOM JARDIM	INTERNO - NAO PROGRAMADA - MEIO AMBIENTE - QUEIMADA OU INCENDIO
17677926_16604689	BOM JARDIM	25/06/2022 05:52	25/06/2022 14:48	BOM JARDIM	INTERNO - NAO PROGRAMADA - MEIO AMBIENTE - ARVORE OU VEGETACAO
17635620_16558567	BOM JARDIM	01/06/2022 11:58	01/06/2022 15:30	BOM JARDIM	INTERNO - NAO PROGRAMADA - MEIO AMBIENTE - QUEIMADA OU INCENDIO
17673998_16601308	BOM JARDIM	23/06/2022 09:44	23/06/2022 14:19	BOM JARDIM	INTERNO - NAO PROGRAMADA - MEIO AMBIENTE - VENTO
17650893_16574822	BOM JARDIM	09/06/2022 09:50	09/06/2022 11:21	BOM JARDIM	INTERNO - NAO PROGRAMADA - MEIO AMBIENTE - QUEIMADA OU INCENDIO
17650893_16574818	BOM JARDIM	09/06/2022 09:50	09/06/2022 11:19	BOM JARDIM	INTERNO - NAO PROGRAMADA - MEIO AMBIENTE - QUEIMADA OU INCENDIO
17645703_16570328	BOM JARDIM	06/06/2022 14:47	07/06/2022 11:05	BOM JARDIM	INTERNO - NAO PROGRAMADA - MEIO AMBIENTE - VENTO
17667682_16596307	BOM JARDIM	20/06/2022 12:47	20/06/2022 17:45	BOM JARDIM	INTERNO - NAO PROGRAMADA - MEIO AMBIENTE - ARVORE OU VEGETACAO

17668726_16597679	BOM JARDIM	21/06/2022 09:35	21/06/2022 11:50	BOM JARDIM	INTERNO - NAO PROGRAMADA - MEIO AMBIENTE - ARVORE OU VEGETACAO
17669909_16600448	BOM JARDIM	21/06/2022 14:39	22/06/2022 16:20	BOM JARDIM	INTERNO - NAO PROGRAMADA - MEIO AMBIENTE - ARVORE OU VEGETACAO
17672073_16600224	BOM JARDIM	22/06/2022 15:39	23/06/2022 14:00	BOM JARDIM	INTERNO - NAO PROGRAMADA - MEIO AMBIENTE - ARVORE OU VEGETACAO
17679130_16605228	BOM JARDIM	25/06/2022 18:11	25/06/2022 20:53	BOM JARDIM	INTERNO - NAO PROGRAMADA - MEIO AMBIENTE - ANIMAIS
17685318_16610798	BOM JARDIM	28/06/2022 13:55	28/06/2022 14:10	BOM JARDIM	INTERNO - NAO PROGRAMADA - MEIO AMBIENTE - QUEIMADA OU INCENDIO
17640593_16564542	BOM JARDIM	03/06/2022 14:42	03/06/2022 17:20	LIMOEIRO	INTERNO - NAO PROGRAMADA - MEIO AMBIENTE - QUEIMADA OU INCENDIO
17643203_16566961	BOM JARDIM	05/06/2022 02:06	05/06/2022 12:10	BOM JARDIM	INTERNO - NAO PROGRAMADA - MEIO AMBIENTE - VENTO
17666157_16621252	BOM JARDIM	19/06/2022 14:01	20/06/2022 12:31	SURUBIM	INTERNO - NAO PROGRAMADA - MEIO AMBIENTE - ARVORE OU VEGETACAO
17669267_16601564	BOM JARDIM	21/06/2022 10:41	23/06/2022 16:25	BOM JARDIM	INTERNO - NAO PROGRAMADA - MEIO AMBIENTE - DESCARGA ATMOSFERICA
17677203_16604877	BOM JARDIM	24/06/2022 15:53	25/06/2022 15:26	BOM JARDIM	INTERNO - NAO PROGRAMADA - MEIO AMBIENTE - ARVORE OU VEGETACAO
17634492_16557847	BOM JARDIM	01/06/2022 02:55	01/06/2022 05:30	BOM JARDIM	INTERNO - NAO PROGRAMADA - MEIO AMBIENTE - DESCARGA ATMOSFERICA
17637038_16560666	BOM JARDIM	02/06/2022 05:43	02/06/2022 10:00	BOM JARDIM	INTERNO - NAO PROGRAMADA - MEIO AMBIENTE - VENTO
17655862_16648016	BOM JARDIM	12/06/2022 09:10	12/06/2022 14:00	BOM JARDIM	INTERNO - NAO PROGRAMADA - MEIO AMBIENTE - VENTO
17657656_16593600	JOAO ALFREDO	19/06/2022 10:47	19/06/2022 11:55	BOM JARDIM	INTERNO - NAO PROGRAMADA - MEIO AMBIENTE - DESCARGA ATMOSFERICA
17670776_16612097	BOM JARDIM	22/06/2022 06:34	22/06/2022 16:00	SURUBIM	INTERNO - NAO PROGRAMADA - MEIO AMBIENTE - ARVORE OU VEGETACAO
17657248_16585107	BOM JARDIM	13/06/2022 11:21	14/06/2022 07:50	BOM JARDIM	INTERNO - NAO PROGRAMADA - MEIO AMBIENTE - ARVORE OU VEGETACAO
17667906_16598561	BOM JARDIM	20/06/2022 14:24	21/06/2022 08:20	SURUBIM	INTERNO - NAO PROGRAMADA - MEIO AMBIENTE - ARVORE OU VEGETACAO

17669150_16598056	BOM JARDIM	21/06/2022 09:51	21/06/2022 16:10	BOM JARDIM	INTERNO - NAO PROGRAMADA - MEIO AMBIENTE - ARVORE OU VEGETACAO
17671125_16599257	BOM JARDIM	22/06/2022 09:21	22/06/2022 10:40	BOM JARDIM	INTERNO - NAO PROGRAMADA - MEIO AMBIENTE - QUEIMADA OU INCENDIO
17673998_16601306	BOM JARDIM	23/06/2022 09:44	23/06/2022 14:19	BOM JARDIM	INTERNO - NAO PROGRAMADA - MEIO AMBIENTE - VENTO
17679130_16605228	BOM JARDIM	25/06/2022 18:11	26/06/2022 07:05	BOM JARDIM	INTERNO - NAO PROGRAMADA - MEIO AMBIENTE - ANIMAIS
17688496_16615533	BOM JARDIM	30/06/2022 07:16	30/06/2022 07:20	BOM JARDIM	INTERNO - NAO PROGRAMADA - MEIO AMBIENTE - VENTO
17645290_16569804	BOM JARDIM	06/06/2022 11:50	06/06/2022 14:40	BOM JARDIM	INTERNO - NAO PROGRAMADA - MEIO AMBIENTE - VENTO
17649329_16572754	MACHADOS	08/06/2022 12:35	08/06/2022 12:39	VICENCIA	INTERNO - NAO PROGRAMADA - MEIO AMBIENTE - ARVORE OU VEGETACAO
17649401_16575301	BOM JARDIM	08/06/2022 13:13	09/06/2022 13:25	LIMOEIRO	INTERNO - NAO PROGRAMADA - MEIO AMBIENTE - ARVORE OU VEGETACAO
17667232_16596009	BOM JARDIM	20/06/2022 10:08	20/06/2022 15:50	BOM JARDIM	INTERNO - NAO PROGRAMADA - MEIO AMBIENTE - ARVORE OU VEGETACAO
17679130_16605228	BOM JARDIM	25/06/2022 18:11	26/06/2022 21:50	BOM JARDIM	INTERNO - NAO PROGRAMADA - MEIO AMBIENTE - ANIMAIS
17688691_16616322	BOM JARDIM	30/06/2022 08:54	30/06/2022 12:23	BOM JARDIM	INTERNO - NAO PROGRAMADA - MEIO AMBIENTE - ARVORE OU VEGETACAO
17678398_16606224	BOM JARDIM	25/06/2022 11:02	26/06/2022 15:10	BOM JARDIM	INTERNO - NAO PROGRAMADA - MEIO AMBIENTE - QUEIMADA OU INCENDIO
17650893_16574820	BOM JARDIM	09/06/2022 09:50	09/06/2022 11:20	BOM JARDIM	INTERNO - NAO PROGRAMADA - MEIO AMBIENTE - QUEIMADA OU INCENDIO
17646226_16570201	BOM JARDIM	06/06/2022 20:02	07/06/2022 13:17	BOM JARDIM	INTERNO - NAO PROGRAMADA - MEIO AMBIENTE - VENTO
17647973_16572844	BOM JARDIM	07/06/2022 16:30	08/06/2022 08:55	BOM JARDIM	INTERNO - NAO PROGRAMADA - MEIO AMBIENTE - ARVORE OU VEGETACAO
17656661_16581154	BOM JARDIM	12/06/2022 21:30	13/06/2022 02:20	BOM JARDIM	INTERNO - NAO PROGRAMADA - MEIO AMBIENTE - DESCARGA ATMOSFERICA

# 11. Decreto Municipal Chã de Alegria

## 11.1. Quadro resumo – Item 5.12.1 Módulo 8 do PRODIST

ITEM	RESUMO
h)	as evidências do evento que tenha gerado interrupções de que trata o inciso iii do item 5.6.2.2 também deverão ser armazenadas por meio de relatório digital, que deve ser disponibilizado no sítio eletrônico da distribuidora em local de livre e fácil acesso, devendo conter as informações mínimas a seguir:
i.	Código único do relatório
ii.	Informações sobre o Decreto de Calamidade Pública ou Situação de Emergência (se houver)
iii.	Descrição detalhada do evento, incluindo mapa geolétrico e diagrama unifilar da região afetada.
iv.	Descrição dos danos causados ao sistema elétrico, incluindo a relação dos equipamentos danificados e sua importância para o sistema.
v.	Relato técnico sobre a intervenção realizada com as ações da distribuidora para restabelecimento do sistema, incluindo o contingente técnico utilizado nos serviços.
vi.	Tempo médio de preparação, de deslocamento e de execução das equipes.
vii.	Número de unidades consumidoras atingidas.
viii.	Municípios atingidos.
ix.	Subestações atingidas.
x.	Quantidade de interrupções associadas ao evento.
xi.	Data e hora do início da primeira interrupção.
xii.	Data e hora do término da última interrupção.
xiii.	Média da duração das interrupções.
xiv.	Duração da interrupção mais longa.
xv.	Soma do CHI das interrupções associadas ao evento
xvi.	Registros diversos que evidenciem a classificação das interrupções no inciso iii do item 5.6.2.2, permitindo identificar a causa, a abrangência e os danos causados pelo evento à rede e às áreas atingidas, como imagens fotográficas, boletins meteorológicos e matérias jornalísticas.

### I. Código único do relatório

Todas as ocorrências expurgadas estão associadas ao evento através do ID de número 702 registrado no GSE - sistema utilizado pela Neoenergia Pernambuco para gestão e operação do sistema elétrico desta distribuidora.

## II. Decreto de calamidade pública ou situação de emergência (se houver)

O decreto nº 28, de 30 de maio de 2022, publicado pelo município de Chã de Alegria está disposto no anexo I deste documento.

## III. Descrição detalhada do evento, incluindo mapa geométrico e diagrama unifilar da região afetada

A Neoenergia Pernambuco é dividida em 6 Setores e 30 Unidades Territoriais de Distribuição (UTD) abrangendo todo o estado de Pernambuco, o município de Pedra de Fogo-PB e o arquipélago de Fernando de Noronha.

O evento impactou parte do setor Norte da Neoenergia Pernambuco.



Figura 22 – Municípios em destaque atingidos pelo evento na área de concessão da Neoenergia Pernambuco

Os mapas geométricos dos conjuntos do sistema elétrico da Neoenergia Pernambuco com interrupções de causas relacionadas ao evento climático em decorrência do evento climático estão dispostos no Anexo II deste documento.

A seguir, os diagramas unifilares das regionais do sistema elétrico da Neoenergia Pernambuco com destaque para as subestações com ocorrências de causas relacionadas ao evento climático com interrupções em suas redes de distribuição, redes secundárias ou na própria subestação.

## IV. Descrição dos danos causados ao sistema elétrico, incluindo a relação dos equipamentos danificados e sua importância para o sistema

O evento atingiu a área de concessão impactando o sistema elétrico de diferentes formas. Dentre as principais causas destacamos altos índices de precipitação, descargas atmosféricas, objetos lançados à rede elétrica além de árvores que atingiram a rede em sua queda. A seguir, lista de equipamentos avariados em ocorrências relativas ao evento.

EQUIPAMENTO	QUANTIDADE
Elo fusível	4

## V. Relato técnico sobre a intervenção realizada com as ações da distribuidora para restabelecimento do sistema, incluindo o contingente de técnicos utilizados nos serviços

As ações da distribuidora foram tomadas com suporte de ferramentas desenvolvidas para acompanhamento em tempo real das ocorrências pelo Centro de Operações, permitindo gerenciar as regiões com demanda superior à sua capacidade e mobilizando em tempo hábil equipes adicionais para o atendimento emergencial, conforme Figura 23.

O trabalho realizado foi de manutenção e, principalmente, de restabelecimento do sistema elétrico afetado. A prioridade foi dada às localidades que interferiam diretamente em serviços essenciais de saúde, abastecimento de água, mobilidade urbana, telecomunicações e áreas com maior concentração populacional.

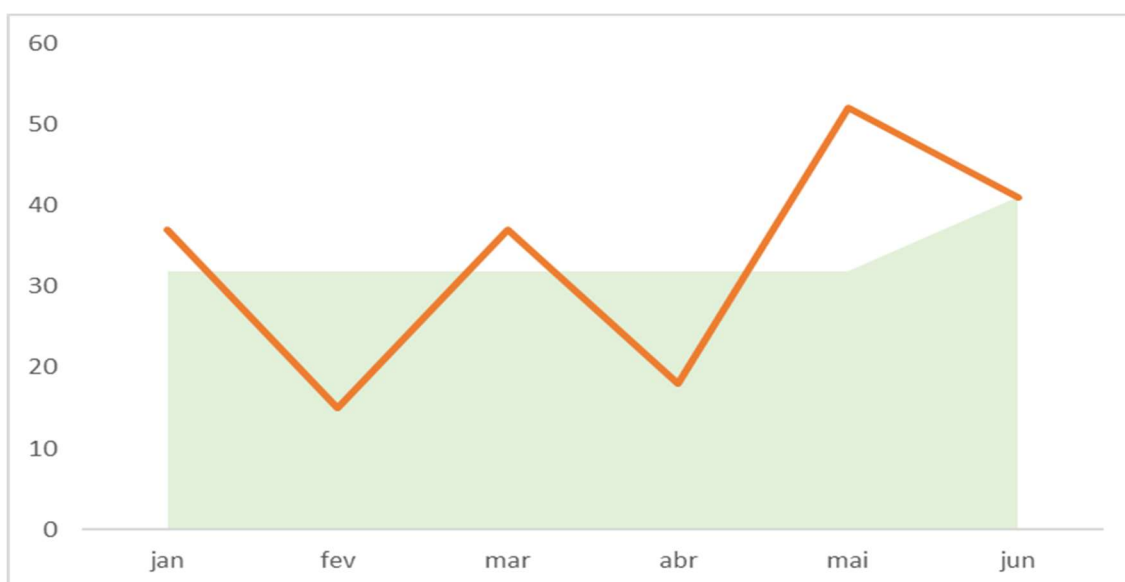


Figura 23 - Quantidade mensal de equipes no ano de 2022 nos municípios afetados pelo evento.

## VI. Tempo médio de preparação, de deslocamento e de execução das equipes

TEMPO MÉDIO DE PREPARAÇÃO	TEMPO MÉDIO DE DESLOCAMENTO	TEMPO MÉDIO DE EXECUÇÃO
2,65	0,75	0,61

## VII. Número de unidades consumidoras atingidos

324 clientes interrompidos

### **VIII. Municípios atingidos**

Chã de Alegria.

### **IX. Subestações atingidas**

Não foram interrompidas subestações em decorrência deste evento.

### **X. Quantidade de interrupções associadas ao evento**

Foram abertas 4 ocorrências e registrados 4 eventos de interrupções associadas ao evento climático em linha de subtransmissão, subestações, redes de distribuição e redes secundárias.

### **XI. Data e hora do início da primeira interrupção**

Início: 08/06/2022 12:37:46

### **XII. Data e hora do término da última interrupção**

Fim: 20/06/2022 23:25:56

### **XIII. Média de duração das interrupções**

3h53m

### **XIV. Duração da interrupção mais longa**

4h55m

### **XV. Soma do chi das interrupções associadas ao evento**

A soma de CHI de todo o evento é de 973.

### **XVI. Registros diversos que evidenciem a classificação das interrupções no inciso iii do item 5.6.2.2, permitindo identificar a causa, a abrangência e os danos causados pelo evento à rede e às áreas atingidas, como imagens fotográficas, boletins meteorológicos e matérias jornalísticas**

Estão expostos no anexo III deste documento registros diversos do evento climático.

## 11.2 Lista de Interrupções

NÚMERO ORDEM INTERRUPTÃO	MUNICIPIO	INÍCIO INTERRUPTÃO	FIM INTERRUPTÃO	CONJUNTO	FATO GERADOR
17649340_16574023	CHA DE ALEGRIA	08/06/2022 12:37	08/06/2022 16:20	GLORIA DO GOITA	INTERNO - NAO PROGRAMADA - MEIO AMBIENTE - DESCARGA ATMOSFERICA
17668573_16596537	CHA DE ALEGRIA	20/06/2022 20:36	20/06/2022 23:25	GLORIA DO GOITA	INTERNO - NAO PROGRAMADA - MEIO AMBIENTE - ANIMAIS
17651653_16577585	CHA DE ALEGRIA	09/06/2022 15:42	09/06/2022 20:15	SAO LOURENCO DA MATA	INTERNO - NAO PROGRAMADA - MEIO AMBIENTE - DESCARGA ATMOSFERICA
17657556_16582852	CHA DE ALEGRIA	13/06/2022 13:30	13/06/2022 18:00	SAO LOURENCO DA MATA	INTERNO - NAO PROGRAMADA - MEIO AMBIENTE - ARVORE OU VEGETACAO

## 12. Decreto Municipal São Lourenço da Mata

### 12.1. Quadro resumo – Item 5.12.1 Módulo 8 do PRODIST

ITEM	RESUMO
h)	as evidências do evento que tenha gerado interrupções de que trata o inciso iii do item 5.6.2.2 também deverão ser armazenadas por meio de relatório digital, que deve ser disponibilizado no sítio eletrônico da distribuidora em local de livre e fácil acesso, devendo conter as informações mínimas a seguir:
i.	Código único do relatório
ii.	Informações sobre o Decreto de Calamidade Pública ou Situação de Emergência (se houver)
iii.	Descrição detalhada do evento, incluindo mapa geoeletrico e diagrama unifilar da região afetada.
iv.	Descrição dos danos causados ao sistema elétrico, incluindo a relação dos equipamentos danificados e sua importância para o sistema.
v.	Relato técnico sobre a intervenção realizada com as ações da distribuidora para restabelecimento do sistema, incluindo o contingente técnico utilizado nos serviços.
vi.	Tempo médio de preparação, de deslocamento e de execução das equipes.



vii.	Número de unidades consumidoras atingidos.
viii.	Municípios atingidos.
ix.	Subestações atingidas.
x.	Quantidade de interrupções associadas ao evento.
xi.	Data e hora do início da primeira interrupção.
xii.	Data e hora do término da última interrupção.
xiii.	Média da duração das interrupções.
xiv.	Duração da interrupção mais longa.
xv.	Soma do CHI das interrupções associadas ao evento
xvi.	Registros diversos que evidenciem a classificação das interrupções no inciso iii do item 5.6.2.2, permitindo identificar a causa, a abrangência e os danos causados pelo evento à rede e às áreas atingidas, como imagens fotográficas, boletins meteorológicos e matérias jornalísticas.

### I. Código único do relatório

Todas as ocorrências expurgadas estão associadas ao evento através do ID de número 703 registrado no GSE - sistema utilizado pela Neoenergia Pernambuco para gestão e operação do sistema elétrico desta distribuidora.

### II. Decreto de calamidade pública ou situação de emergência (se houver)

O decreto nº 22, de 28 de maio de 2022, publicado pelo município de São Lourenço da Mata está disposto no anexo I deste documento.

### III. Descrição detalhada do evento, incluindo mapa geoeletrico e diagrama unifilar da região afetada

A Neoenergia Pernambuco é dividida em 6 Setores e 30 Unidades Territoriais de Distribuição (UTD) abrangendo todo o estado de Pernambuco, o município de Pedra de Fogo-PB e o arquipélago de Fernando de Noronha.

O evento impactou parte do setor Norte da Neoenergia Pernambuco.



Figura 24 – Municípios em destaque atingidos pelo evento na área de concessão da Neoenergia Pernambuco

Os mapas geoeletricos dos conjuntos do sistema elétrico da Neoenergia Pernambuco com interrupções de causas relacionadas ao evento climático em decorrência do evento climático estão dispostos no Anexo II deste documento.

A seguir, os diagramas unifilares das regionais do sistema elétrico da Neoenergia Pernambuco com destaque para as subestações com ocorrências de causas relacionadas ao evento climático com interrupções em suas redes de distribuição, redes secundárias ou na própria subestação.

#### **IV. Descrição dos danos causados ao sistema elétrico, incluindo a relação dos equipamentos danificados e sua importância para o sistema**

O evento atingiu a área de concessão impactando o sistema elétrico de diferentes formas. Dentre as principais causas destacamos altos índices de precipitação, descargas atmosféricas, objetos lançados à rede elétrica além de árvores que atingiram a rede em sua queda. A seguir, lista de equipamentos avariados em ocorrências relativas ao evento.

<b>EQUIPAMENTO</b>	<b>QUANTIDADE</b>
Elo fusível	49
Isolador	2

#### **V. Relato técnico sobre a intervenção realizada com as ações da distribuidora para restabelecimento do sistema, incluindo o contingente de técnicos utilizados nos serviços**

As ações da distribuidora foram tomadas com suporte de ferramentas desenvolvidas para acompanhamento em tempo real das ocorrências pelo Centro de Operações, permitindo gerenciar as regiões com demanda superior à sua capacidade e mobilizando em tempo hábil equipes adicionais para o atendimento emergencial, conforme Figura 25.

O trabalho realizado foi de manutenção e, principalmente, de restabelecimento do sistema elétrico afetado. A prioridade foi dada às localidades que interferiam diretamente em serviços essenciais de saúde, abastecimento de água, mobilidade urbana, telecomunicações e áreas com maior concentração populacional.

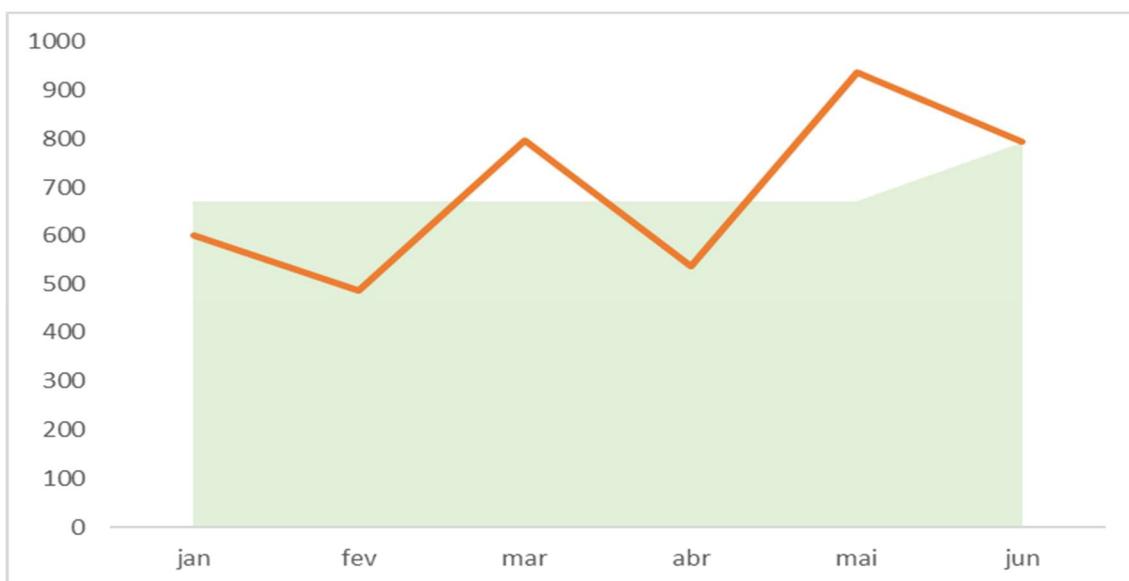


Figura 25 - Quantidade mensal de equipes no ano de 2022 nos municípios afetados pelo evento.

#### VI. Tempo médio de preparação, de deslocamento e de execução das equipes

TEMPO MÉDIO DE PREPARAÇÃO	TEMPO MÉDIO DE DESLOCAMENTO	TEMPO MÉDIO DE EXECUÇÃO
6,73	0,76	6,53

#### VII. Número de unidades consumidoras atingidos

2.335 clientes interrompidos

#### VIII. Municípios atingidos

Chã de Alegria, Paudalho e São Lourenço da Mata.

#### IX. Subestações atingidas

Não foram interrompidas subestações em decorrência deste evento.

## **X. Quantidade de interrupções associadas ao evento**

Foram abertas 39 ocorrências e registrados 44 eventos de interrupções associadas ao evento climático em linha de subtransmissão, subestações, redes de distribuição e redes secundárias.

## **XI. Data e hora do início da primeira interrupção**

Início: 01/06/2022 08:29:21

## **XII. Data e hora do término da última interrupção**

Fim: 30/06/2022 16:50:00

## **XIII. Média de duração das interrupções**

11h26m

## **XIV. Duração da interrupção mais longa**

72h11m

## **XV. Soma do chi das interrupções associadas ao evento**

A soma de CHI de todo o evento é de 13.022.

## **XVI. Registros diversos que evidenciem a classificação das interrupções no inciso iii do item 5.6.2.2, permitindo identificar a causa, a abrangência e os danos causados pelo evento à rede e às áreas atingidas, como imagens fotográficas, boletins meteorológicos e matérias jornalísticas**

Estão expostos no anexo III deste documento registros diversos do evento climático.

## 12.2 Lista de Interrupções

NÚMERO ORDEM INTERRUPTÃO	MUNICIPIO	INÍCIO INTERRUPTÃO	FIM INTERRUPTÃO	CONJUNTO	FATO GERADOR
17634831_16637725	PAUDALHO	01/06/2022 08:29	01/06/2022 13:10	SAO LOURENCO DA MATA	INTERNO - NAO PROGRAMADA - MEIO AMBIENTE - VENTO
17662361_16589523	SAO LOURENCO DA MATA	16/06/2022 13:02	16/06/2022 16:50	SAO LOURENCO DA MATA	INTERNO - NAO PROGRAMADA - MEIO AMBIENTE - DESCARGA ATMOSFERICA
17667688_16596168	SAO LOURENCO DA MATA	20/06/2022 12:42	20/06/2022 16:15	TABATINGA	INTERNO - NAO PROGRAMADA - MEIO AMBIENTE - ARVORE OU VEGETACAO
17678220_16605157	SAO LOURENCO DA MATA	25/06/2022 09:19	25/06/2022 21:32	TABATINGA	INTERNO - NAO PROGRAMADA - MEIO AMBIENTE - VENTO
17686948_16612525	SAO LOURENCO DA MATA	29/06/2022 10:41	29/06/2022 12:59	SAO LOURENCO DA MATA	INTERNO - NAO PROGRAMADA - MEIO AMBIENTE - ARVORE OU VEGETACAO
17662845_16639793	SAO LOURENCO DA MATA	16/06/2022 17:52	17/06/2022 00:01	SAO LOURENCO DA MATA	INTERNO - NAO PROGRAMADA - MEIO AMBIENTE - ARVORE OU VEGETACAO
17655538_16580538	SAO LOURENCO DA MATA	11/06/2022 22:35	12/06/2022 14:10	TABATINGA	INTERNO - NAO PROGRAMADA - MEIO AMBIENTE - ARVORE OU VEGETACAO
17677645_16604080	SAO LOURENCO DA MATA	24/06/2022 19:28	25/06/2022 10:00	TABATINGA	INTERNO - NAO PROGRAMADA - MEIO AMBIENTE - DESCARGA ATMOSFERICA
17636197_16639664	PAUDALHO	01/06/2022 15:33	02/06/2022 15:28	SAO LOURENCO DA MATA	INTERNO - NAO PROGRAMADA - MEIO AMBIENTE - ARVORE OU VEGETACAO
17655522_16579832	SAO LOURENCO DA MATA	11/06/2022 21:56	12/06/2022 01:20	SAO LOURENCO DA MATA	INTERNO - NAO PROGRAMADA - MEIO AMBIENTE - ARVORE OU VEGETACAO
17672366_16602108	SAO LOURENCO DA MATA	22/06/2022 16:48	23/06/2022 15:22	SAO LOURENCO DA MATA	INTERNO - NAO PROGRAMADA - MEIO AMBIENTE - ARVORE OU VEGETACAO
17676624_16605375	SAO LOURENCO DA MATA	24/06/2022 12:49	24/06/2022 18:18	TABATINGA	INTERNO - NAO PROGRAMADA - MEIO AMBIENTE - ARVORE OU VEGETACAO
17678033_16605442	SAO LOURENCO DA MATA	25/06/2022 07:44	26/06/2022 00:25	SAO LOURENCO DA MATA	INTERNO - NAO PROGRAMADA - MEIO AMBIENTE - ARVORE OU VEGETACAO
17682426_16608809	SAO LOURENCO DA MATA	27/06/2022 14:48	27/06/2022 22:44	TABATINGA	INTERNO - NAO PROGRAMADA - MEIO AMBIENTE - ARVORE OU VEGETACAO

17667852_16596274	SAO LOURENCO DA MATA	20/06/2022 14:04	20/06/2022 17:20	SAO LOURENCO DA MATA	INTERNO - NAO PROGRAMADA - MEIO AMBIENTE - ARVORE OU VEGETACAO
17639509_16565447	SAO LOURENCO DA MATA	03/06/2022 08:22	04/06/2022 12:19	SAO LOURENCO DA MATA	INTERNO - NAO PROGRAMADA - MEIO AMBIENTE - ARVORE OU VEGETACAO
17634831_16637725	SAO LOURENCO DA MATA	01/06/2022 08:29	01/06/2022 13:10	SAO LOURENCO DA MATA	INTERNO - NAO PROGRAMADA - MEIO AMBIENTE - VENTO
17640460_16564858	CHA DE ALEGRIA	03/06/2022 13:39	03/06/2022 22:05	SAO LOURENCO DA MATA	INTERNO - NAO PROGRAMADA - MEIO AMBIENTE - VENTO
17644670_16568200	SAO LOURENCO DA MATA	06/06/2022 08:12	06/06/2022 09:55	TABATINGA	INTERNO - NAO PROGRAMADA - MEIO AMBIENTE - DESCARGA ATMOSFERICA
17646088_16605370	SAO LOURENCO DA MATA	06/06/2022 18:05	07/06/2022 13:10	TABATINGA	INTERNO - NAO PROGRAMADA - MEIO AMBIENTE - VENTO
17669298_16605661	PAUDALHO	21/06/2022 10:58	24/06/2022 11:10	SAO LOURENCO DA MATA	INTERNO - NAO PROGRAMADA - MEIO AMBIENTE - DESCARGA ATMOSFERICA
17683828_16610071	SAO LOURENCO DA MATA	27/06/2022 23:11	28/06/2022 05:10	TABATINGA	INTERNO - NAO PROGRAMADA - MEIO AMBIENTE - DESCARGA ATMOSFERICA
17648731_16572854	SAO LOURENCO DA MATA	08/06/2022 08:13	08/06/2022 11:27	SAO LOURENCO DA MATA	INTERNO - NAO PROGRAMADA - MEIO AMBIENTE - ARVORE OU VEGETACAO
17653994_16578451	SAO LOURENCO DA MATA	11/06/2022 02:06	11/06/2022 13:00	TABATINGA	INTERNO - NAO PROGRAMADA - MEIO AMBIENTE - ARVORE OU VEGETACAO
17676624_16605375	SAO LOURENCO DA MATA	24/06/2022 12:49	24/06/2022 18:18	TABATINGA	INTERNO - NAO PROGRAMADA - MEIO AMBIENTE - ARVORE OU VEGETACAO
17688542_16615460	SAO LOURENCO DA MATA	30/06/2022 07:49	30/06/2022 17:40	SAO LOURENCO DA MATA	INTERNO - NAO PROGRAMADA - MEIO AMBIENTE - VENTO
17646594_16572125	SAO LOURENCO DA MATA	07/06/2022 07:49	08/06/2022 09:10	SAO LOURENCO DA MATA	INTERNO - NAO PROGRAMADA - MEIO AMBIENTE - VENTO
17676354_16602738	SAO LOURENCO DA MATA	24/06/2022 10:59	24/06/2022 13:00	TABATINGA	INTERNO - NAO PROGRAMADA - MEIO AMBIENTE - INUNDACAO
17659782_16585358	SAO LOURENCO DA MATA	14/06/2022 21:04	15/06/2022 00:47	SAO LOURENCO DA MATA	INTERNO - NAO PROGRAMADA - MEIO AMBIENTE - QUEIMADA OU INCENDIO
17688576_16615385	SAO LOURENCO DA MATA	30/06/2022 08:05	30/06/2022 16:50	TABATINGA	INTERNO - NAO PROGRAMADA - MEIO AMBIENTE - ARVORE OU VEGETACAO

17649365_16639813	SAO LOURENCO DA MATA	08/06/2022 12:56	08/06/2022 16:48	SAO LOURENCO DA MATA	INTERNO - NAO PROGRAMADA - MEIO AMBIENTE - VENTO
17636582_16639847	SAO LOURENCO DA MATA	01/06/2022 18:15	03/06/2022 08:35	SAO LOURENCO DA MATA	INTERNO - NAO PROGRAMADA - MEIO AMBIENTE - ARVORE OU VEGETACAO
17646470_16570280	PAUDALHO	07/06/2022 06:36	07/06/2022 12:39	SAO LOURENCO DA MATA	INTERNO - NAO PROGRAMADA - MEIO AMBIENTE - QUEIMADA OU INCENDIO
17685833_16611400	SAO LOURENCO DA MATA	28/06/2022 17:52	28/06/2022 22:38	SAO LOURENCO DA MATA	INTERNO - NAO PROGRAMADA - MEIO AMBIENTE - QUEIMADA OU INCENDIO
17643072_16639871	SAO LOURENCO DA MATA	04/06/2022 20:34	05/06/2022 09:06	TABATINGA	INTERNO - NAO PROGRAMADA - MEIO AMBIENTE - ARVORE OU VEGETACAO
17654250_16579989	SAO LOURENCO DA MATA	11/06/2022 08:01	12/06/2022 07:32	SAO LOURENCO DA MATA	INTERNO - NAO PROGRAMADA - MEIO AMBIENTE - VENTO
17650680_16639674	SAO LOURENCO DA MATA	09/06/2022 08:32	09/06/2022 11:36	TABATINGA	INTERNO - NAO PROGRAMADA - MEIO AMBIENTE - ARVORE OU VEGETACAO
17640460_16564858	SAO LOURENCO DA MATA	03/06/2022 13:39	03/06/2022 22:05	SAO LOURENCO DA MATA	INTERNO - NAO PROGRAMADA - MEIO AMBIENTE - VENTO
17641177_16565205	SAO LOURENCO DA MATA	03/06/2022 18:08	04/06/2022 09:10	TABATINGA	INTERNO - NAO PROGRAMADA - MEIO AMBIENTE - ARVORE OU VEGETACAO
17667852_16596277	SAO LOURENCO DA MATA	20/06/2022 16:20	20/06/2022 17:20	SAO LOURENCO DA MATA	INTERNO - NAO PROGRAMADA - MEIO AMBIENTE - ARVORE OU VEGETACAO
17669677_16597999	SAO LOURENCO DA MATA	21/06/2022 13:10	21/06/2022 19:15	TABATINGA	INTERNO - NAO PROGRAMADA - MEIO AMBIENTE - ARVORE OU VEGETACAO
17678220_16605157	SAO LOURENCO DA MATA	25/06/2022 09:19	25/06/2022 21:53	TABATINGA	INTERNO - NAO PROGRAMADA - MEIO AMBIENTE - VENTO
17686376_16636960	SAO LOURENCO DA MATA	29/06/2022 07:08	29/06/2022 16:45	SAO LOURENCO DA MATA	INTERNO - NAO PROGRAMADA - MEIO AMBIENTE - ARVORE OU VEGETACAO
17655680_16580179	SAO LOURENCO DA MATA	12/06/2022 07:04	12/06/2022 10:36	SAO LOURENCO DA MATA	INTERNO - NAO PROGRAMADA - MEIO AMBIENTE - ARVORE OU VEGETACAO

## 13. Decreto Municipal Chã Grande

### 13.1. Quadro resumo – Item 5.12.1 Módulo 8 do PRODIST

ITEM	RESUMO
h)	as evidências do evento que tenha gerado interrupções de que trata o inciso iii do item 5.6.2.2 também deverão ser armazenadas por meio de relatório digital, que deve ser disponibilizado no sítio eletrônico da distribuidora em local de livre e fácil acesso, devendo conter as informações mínimas a seguir:
i.	Código único do relatório
ii.	Informações sobre o Decreto de Calamidade Pública ou Situação de Emergência (se houver)
iii.	Descrição detalhada do evento, incluindo mapa geolétrico e diagrama unifilar da região afetada.
iv.	Descrição dos danos causados ao sistema elétrico, incluindo a relação dos equipamentos danificados e sua importância para o sistema.
v.	Relato técnico sobre a intervenção realizada com as ações da distribuidora para restabelecimento do sistema, incluindo o contingente técnico utilizado nos serviços.
vi.	Tempo médio de preparação, de deslocamento e de execução das equipes.
vii.	Número de unidades consumidoras atingidas.
viii.	Municípios atingidos.
ix.	Subestações atingidas.
x.	Quantidade de interrupções associadas ao evento.
xi.	Data e hora do início da primeira interrupção.
xii.	Data e hora do término da última interrupção.
xiii.	Média da duração das interrupções.
xiv.	Duração da interrupção mais longa.
xv.	Soma do CHI das interrupções associadas ao evento
xvi.	Registros diversos que evidenciem a classificação das interrupções no inciso iii do item 5.6.2.2, permitindo identificar a causa, a abrangência e os danos causados pelo evento à rede e às áreas atingidas, como imagens fotográficas, boletins meteorológicos e matérias jornalísticas.

#### I. Código único do relatório

Todas as ocorrências expurgadas estão associadas ao evento através do ID de número 704 registrado no GSE - sistema utilizado pela Neoenergia Pernambuco para gestão e operação do sistema elétrico desta distribuidora.



## II. Decreto de calamidade pública ou situação de emergência (se houver)

O decreto nº 18, de 27 de maio de 2022, publicado pelo município de Chã Grande está disposto no anexo I deste documento.

## III. Descrição detalhada do evento, incluindo mapa geométrico e diagrama unifilar da região afetada

A Neoenergia Pernambuco é dividida em 6 Setores e 30 Unidades Territoriais de Distribuição (UTD) abrangendo todo o estado de Pernambuco, o município de Pedra de Fogo-PB e o arquipélago de Fernando de Noronha.

O evento impactou parte dos setores Centro e Sul da Neoenergia Pernambuco.



Figura 26 – Municípios em destaque atingidos pelo evento na área de concessão da Neoenergia Pernambuco

Os mapas geométricos dos conjuntos do sistema elétrico da Neoenergia Pernambuco com interrupções de causas relacionadas ao evento climático em decorrência do evento climático estão dispostos no Anexo II deste documento.

A seguir, os diagramas unifilares das regionais do sistema elétrico da Neoenergia Pernambuco com destaque para as subestações com ocorrências de causas relacionadas ao evento climático com interrupções em suas redes de distribuição, redes secundárias ou na própria subestação.

## IV. Descrição dos danos causados ao sistema elétrico, incluindo a relação dos equipamentos danificados e sua importância para o sistema

O evento atingiu a área de concessão impactando o sistema elétrico de diferentes formas. Dentre as principais causas destacamos altos índices de precipitação, descargas atmosféricas, objetos lançados à rede elétrica além de árvores que atingiram a rede em sua queda. A seguir, lista de equipamentos avariados em ocorrências relativas ao evento.

EQUIPAMENTO	QUANTIDADE
Elo fusível	29

## V. Relato técnico sobre a intervenção realizada com as ações da distribuidora para restabelecimento do sistema, incluindo o contingente de técnicos utilizados nos serviços

As ações da distribuidora foram tomadas com suporte de ferramentas desenvolvidas para acompanhamento em tempo real das ocorrências pelo Centro de Operações, permitindo gerenciar as regiões com demanda superior à sua capacidade e mobilizando em tempo hábil equipes adicionais para o atendimento emergencial, conforme Figura 27.

O trabalho realizado foi de manutenção e, principalmente, de restabelecimento do sistema elétrico afetado. A prioridade foi dada às localidades que interferiam diretamente em serviços essenciais de saúde, abastecimento de água, mobilidade urbana, telecomunicações e áreas com maior concentração populacional.

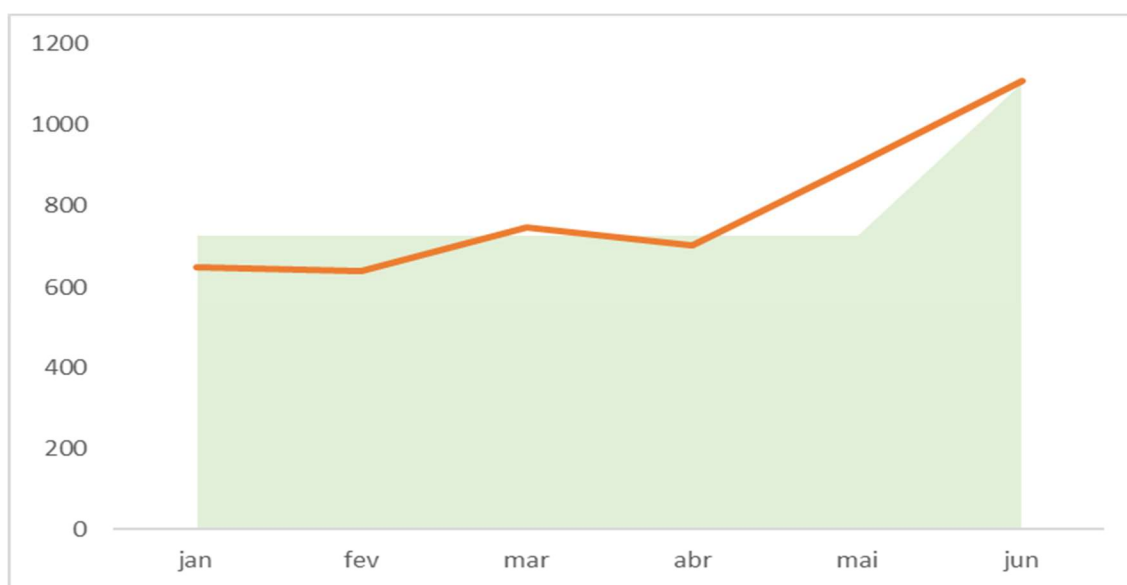


Figura 27 - Quantidade mensal de equipes no ano de 2022 nos municípios afetados pelo evento.

## VI. Tempo médio de preparação, de deslocamento e de execução das equipes

TEMPO MÉDIO DE PREPARAÇÃO	TEMPO MÉDIO DE DESLOCAMENTO	TEMPO MÉDIO DE EXECUÇÃO
8,26	0,80	8,91

## VII. Número de unidades consumidoras atingidos

1.829 clientes interrompidos

## **VIII. Municípios atingidos**

Chã Grande, Gravatá e Pombos.

## **IX. Subestações atingidas**

Não foram interrompidas subestações em decorrência deste evento.

## **X. Quantidade de interrupções associadas ao evento**

Foram abertas 33 ocorrências e registrados 36 eventos de interrupções associadas ao evento climático em linha de subtransmissão, subestações, redes de distribuição e redes secundárias.

## **XI. Data e hora do início da primeira interrupção**

Início: 01/06/2022 16:19:58

## **XII. Data e hora do término da última interrupção**

Fim: 01/07/2022 17:28:00

## **XIII. Média de duração das interrupções**

16h17m

## **XIV. Duração da interrupção mais longa**

107h33m

## **XV. Soma do chi das interrupções associadas ao evento**

A soma de CHI de todo o evento é de 47.925.

## **XVI. Registros diversos que evidenciem a classificação das interrupções no inciso iii do item 5.6.2.2, permitindo identificar a causa, a abrangência e os danos causados pelo evento à rede e às áreas atingidas, como imagens fotográficas, boletins meteorológicos e matérias jornalísticas**

Estão expostos no anexo III deste documento registros diversos do evento climático.

## 13.2 Lista de Interrupções

NÚMERO ORDEM INTERRUPTÃO	MUNICIPIO	INÍCIO INTERRUPTÃO	FIM INTERRUPTÃO	CONJUNTO	FATO GERADOR
17654019_16579121	CHA GRANDE	11/06/2022 02:31	11/06/2022 13:40	GRAVATA II	INTERNO - NAO PROGRAMADA - MEIO AMBIENTE - ANIMAIS
17662293_16589562	CHA GRANDE	16/06/2022 12:05	16/06/2022 17:20	GRAVATA II	INTERNO - NAO PROGRAMADA - MEIO AMBIENTE - VENTO
17686385_16612558	CHA GRANDE	29/06/2022 07:15	29/06/2022 10:50	GRAVATA II	INTERNO - NAO PROGRAMADA - MEIO AMBIENTE - ARVORE OU VEGETACAO
17676370_16602983	CHA GRANDE	24/06/2022 11:02	24/06/2022 15:00	GRAVATA II	INTERNO - NAO PROGRAMADA - MEIO AMBIENTE - ARVORE OU VEGETACAO
17680798_16616270	POMBOS	27/06/2022 08:19	30/06/2022 01:00	VITORIA DE SANTO ANTAO	INTERNO - NAO PROGRAMADA - MEIO AMBIENTE - VENTO
17682469_16609188	CHA GRANDE	27/06/2022 14:58	28/06/2022 05:40	VITORIA DE SANTO ANTAO	INTERNO - NAO PROGRAMADA - MEIO AMBIENTE - VENTO
17680832_16618298	CHA GRANDE	27/06/2022 08:36	01/07/2022 20:10	GRAVATA II	INTERNO - NAO PROGRAMADA - MEIO AMBIENTE - ARVORE OU VEGETACAO
17649207_16573770	CHA GRANDE	08/06/2022 11:32	08/06/2022 21:55	GRAVATA II	INTERNO - NAO PROGRAMADA - MEIO AMBIENTE - ARVORE OU VEGETACAO
17653813_16578274	CHA GRANDE	10/06/2022 19:41	10/06/2022 22:00	GRAVATA II	INTERNO - NAO PROGRAMADA - MEIO AMBIENTE - DESCARGA ATMOSFERICA
17665554_16593291	CHA GRANDE	18/06/2022 20:15	18/06/2022 23:38	GRAVATA II	INTERNO - NAO PROGRAMADA - MEIO AMBIENTE - VENTO
17681785_16608475	CHA GRANDE	27/06/2022 12:30	27/06/2022 18:50	GRAVATA II	INTERNO - NAO PROGRAMADA - MEIO AMBIENTE - ARVORE OU VEGETACAO
17649425_16573420	CHA GRANDE	08/06/2022 13:36	08/06/2022 17:30	GRAVATA II	INTERNO - NAO PROGRAMADA - MEIO AMBIENTE - ARVORE OU VEGETACAO
17644719_16568420	CHA GRANDE	06/06/2022 08:32	06/06/2022 11:12	GRAVATA II	INTERNO - NAO PROGRAMADA - MEIO AMBIENTE - VENTO
17684597_16611113	CHA GRANDE	28/06/2022 09:38	28/06/2022 22:50	GRAVATA II	INTERNO - NAO PROGRAMADA - MEIO AMBIENTE - ARVORE OU VEGETACAO

17686385_16612558	CHA GRANDE	29/06/2022 07:15	29/06/2022 11:40	GRAVATA II	INTERNO - NAO PROGRAMADA - MEIO AMBIENTE - ARVORE OU VEGETACAO
17689411_16615534	CHA GRANDE	30/06/2022 14:32	30/06/2022 18:30	VITORIA DE SANTO ANTAO	INTERNO - NAO PROGRAMADA - MEIO AMBIENTE - DESCARGA ATMOSFERICA
17686301_16612555	GRAVATA	29/06/2022 05:34	29/06/2022 13:16	GRAVATA II	INTERNO - NAO PROGRAMADA - MEIO AMBIENTE - ANIMAIS
17636313_16560278	CHA GRANDE	01/06/2022 16:19	02/06/2022 02:16	GRAVATA II	INTERNO - NAO PROGRAMADA - MEIO AMBIENTE - ARVORE OU VEGETACAO
17642878_16567782	CHA GRANDE	04/06/2022 18:18	06/06/2022 08:25	GRAVATA II	INTERNO - NAO PROGRAMADA - MEIO AMBIENTE - ARVORE OU VEGETACAO
17654133_16579478	CHA GRANDE	11/06/2022 06:41	11/06/2022 17:15	GRAVATA II	INTERNO - NAO PROGRAMADA - MEIO AMBIENTE - VENTO
17658008_16584603	CHA GRANDE	13/06/2022 18:34	13/06/2022 20:50	GRAVATA II	INTERNO - NAO PROGRAMADA - MEIO AMBIENTE - VENTO
17655776_16580231	CHA GRANDE	12/06/2022 08:15	12/06/2022 12:00	GRAVATA II	INTERNO - NAO PROGRAMADA - MEIO AMBIENTE - ARVORE OU VEGETACAO
17670515_16600027	CHA GRANDE	21/06/2022 20:00	22/06/2022 12:18	GRAVATA II	INTERNO - NAO PROGRAMADA - MEIO AMBIENTE - ARVORE OU VEGETACAO
17679199_16605821	CHA GRANDE	25/06/2022 18:54	26/06/2022 09:50	GRAVATA II	INTERNO - NAO PROGRAMADA - MEIO AMBIENTE - DESCARGA ATMOSFERICA
17681785_16608475	GRAVATA	27/06/2022 12:30	27/06/2022 18:50	GRAVATA II	INTERNO - NAO PROGRAMADA - MEIO AMBIENTE - ARVORE OU VEGETACAO
17665718_16593540	CHA GRANDE	19/06/2022 06:16	19/06/2022 09:06	GRAVATA II	INTERNO - NAO PROGRAMADA - MEIO AMBIENTE - DESCARGA ATMOSFERICA
17680666_16610353	CHA GRANDE	27/06/2022 07:16	28/06/2022 12:45	GRAVATA II	INTERNO - NAO PROGRAMADA - MEIO AMBIENTE - DESCARGA ATMOSFERICA
17680798_16616270	CHA GRANDE	27/06/2022 08:19	30/06/2022 01:00	VITORIA DE SANTO ANTAO	INTERNO - NAO PROGRAMADA - MEIO AMBIENTE - VENTO
17677382_16603550	GRAVATA	24/06/2022 17:23	24/06/2022 20:57	GRAVATA II	INTERNO - NAO PROGRAMADA - MEIO AMBIENTE - DESCARGA ATMOSFERICA
17658799_16588244	CHA GRANDE	14/06/2022 10:53	16/06/2022 08:12	JOSE MARIANO	INTERNO - NAO PROGRAMADA - MEIO AMBIENTE - DESCARGA ATMOSFERICA
17652485_16577438	CHA GRANDE	10/06/2022 08:43	10/06/2022 13:40	GRAVATA II	INTERNO - NAO PROGRAMADA - MEIO AMBIENTE - VENTO
17664983_16592888	CHA GRANDE	18/06/2022 12:15	18/06/2022 16:40	GRAVATA II	INTERNO - NAO PROGRAMADA - MEIO AMBIENTE - ARVORE OU VEGETACAO

17680844_16608275	CHA GRANDE	27/06/2022 08:30	27/06/2022 17:35	VITORIA DE SANTO ANTAO	INTERNO - NAO PROGRAMADA - MEIO AMBIENTE - ARVORE OU VEGETACAO
17682827_16611107	CHA GRANDE	27/06/2022 16:29	28/06/2022 19:05	GRAVATA II	INTERNO - NAO PROGRAMADA - MEIO AMBIENTE - DESCARGA ATMOSFERICA
17689708_16617510	CHA GRANDE	30/06/2022 21:15	01/07/2022 17:28	GRAVATA II	INTERNO - NAO PROGRAMADA - MEIO AMBIENTE - VENTO
17689211_16615406	CHA GRANDE	30/06/2022 12:24	30/06/2022 16:30	VITORIA DE SANTO ANTAO	INTERNO - NAO PROGRAMADA - MEIO AMBIENTE - ARVORE OU VEGETACAO

## 14. Decreto Municipal Quipapá

### 14.1. Quadro resumo – Item 5.12.1 Módulo 8 do PRODIST

ITEM	RESUMO
h)	as evidências do evento que tenha gerado interrupções de que trata o inciso iii do item 5.6.2.2 também deverão ser armazenadas por meio de relatório digital, que deve ser disponibilizado no sítio eletrônico da distribuidora em local de livre e fácil acesso, devendo conter as informações mínimas a seguir:
i.	Código único do relatório
ii.	Informações sobre o Decreto de Calamidade Pública ou Situação de Emergência (se houver)
iii.	Descrição detalhada do evento, incluindo mapa geoelétrico e diagrama unifilar da região afetada.
iv.	Descrição dos danos causados ao sistema elétrico, incluindo a relação dos equipamentos danificados e sua importância para o sistema.
v.	Relato técnico sobre a intervenção realizada com as ações da distribuidora para restabelecimento do sistema, incluindo o contingente técnico utilizado nos serviços.
vi.	Tempo médio de preparação, de deslocamento e de execução das equipes.
vii.	Número de unidades consumidoras atingidos.
viii.	Municípios atingidos.
ix.	Subestações atingidas.
x.	Quantidade de interrupções associadas ao evento.
xi.	Data e hora do início da primeira interrupção.
xii.	Data e hora do término da última interrupção.
xiii.	Média da duração das interrupções.
xiv.	Duração da interrupção mais longa.

xv.	Soma do CHI das interrupções associadas ao evento
xvi.	Registros diversos que evidenciem a classificação das interrupções no inciso iii do item 5.6.2.2, permitindo identificar a causa, a abrangência e os danos causados pelo evento à rede e às áreas atingidas, como imagens fotográficas, boletins meteorológicos e matérias jornalísticas.

### I. Código único do relatório

Todas as ocorrências expurgadas estão associadas ao evento através do ID de número 705 registrado no GSE - sistema utilizado pela Neoenergia Pernambuco para gestão e operação do sistema elétrico desta distribuidora.

### II. Decreto de calamidade pública ou situação de emergência (se houver)

O decreto nº 79, de 04 de julho de 2022, publicado pelo município de Quipapá está disposto no anexo I deste documento.

### III. Descrição detalhada do evento, incluindo mapa geométrico e diagrama unifilar da região afetada

A Neoenergia Pernambuco é dividida em 6 Setores e 30 Unidades Territoriais de Distribuição (UTD) abrangendo todo o estado de Pernambuco, o município de Pedra de Fogo-PB e o arquipélago de Fernando de Noronha.

O evento impactou parte dos setores Centro e Centro Oeste da Neoenergia Pernambuco.



Figura 28 – Municípios em destaque atingidos pelo evento na área de concessão da Neoenergia Pernambuco

Os mapas geométricos dos conjuntos do sistema elétrico da Neoenergia Pernambuco com interrupções de causas relacionadas ao evento climático em decorrência do evento climático estão dispostos no Anexo II deste documento.

A seguir, os diagramas unifilares das regionais do sistema elétrico da Neoenergia Pernambuco com destaque para as subestações com ocorrências de causas relacionadas ao evento climático com interrupções em suas redes de distribuição, redes secundárias ou na própria subestação.

#### IV. Descrição dos danos causados ao sistema elétrico, incluindo a relação dos equipamentos danificados e sua importância para o sistema

O evento atingiu a área de concessão impactando o sistema elétrico de diferentes formas. Dentre as principais causas destacamos altos índices de precipitação, descargas atmosféricas, objetos lançados à rede elétrica além de árvores que atingiram a rede em sua queda. A seguir, lista de equipamentos avariados em ocorrências relativas ao evento.

EQUIPAMENTO	QUANTIDADE
Elo fusível	25
Isolador	2

#### V. Relato técnico sobre a intervenção realizada com as ações da distribuidora para restabelecimento do sistema, incluindo o contingente de técnicos utilizados nos serviços

As ações da distribuidora foram tomadas com suporte de ferramentas desenvolvidas para acompanhamento em tempo real das ocorrências pelo Centro de Operações, permitindo gerenciar as regiões com demanda superior à sua capacidade e mobilizando em tempo hábil equipes adicionais para o atendimento emergencial, conforme Figura 29.

O trabalho realizado foi de manutenção e, principalmente, de restabelecimento do sistema elétrico afetado. A prioridade foi dada às localidades que interferiam diretamente em serviços essenciais de saúde, abastecimento de água, mobilidade urbana, telecomunicações e áreas com maior concentração populacional.

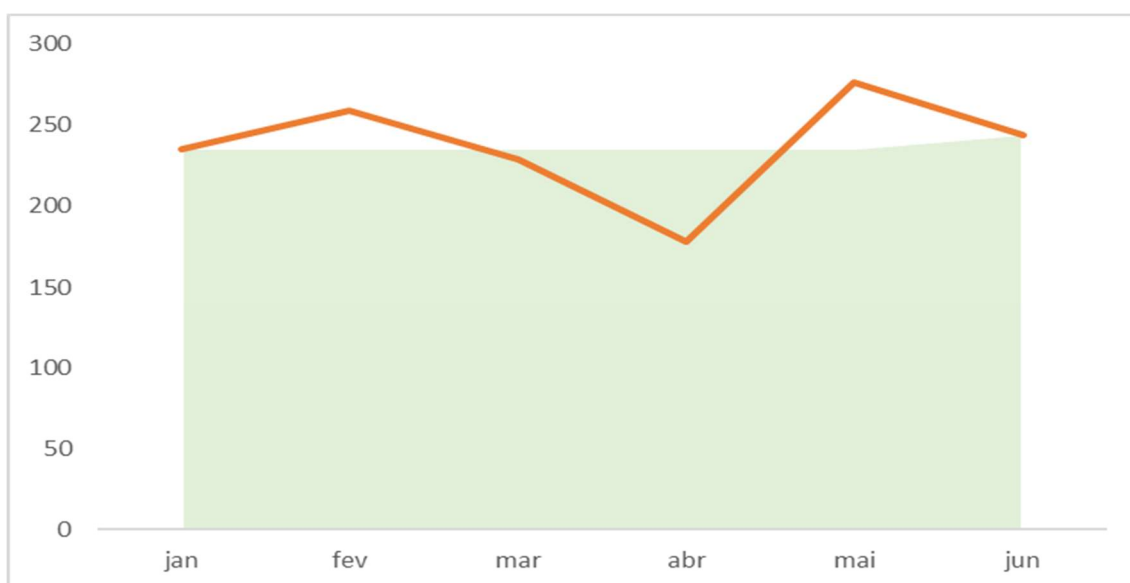


Figura 29 - Quantidade mensal de equipes no ano de 2022 nos municípios afetados pelo evento.



**VI. Tempo médio de preparação, de deslocamento e de execução das equipes**

TEMPO MÉDIO DE PREPARAÇÃO	TEMPO MÉDIO DE DESLOCAMENTO	TEMPO MÉDIO DE EXECUÇÃO
17,30	1,15	25,66

**VII. Número de unidades consumidoras atingidos**

681 clientes interrompidos

**VIII. Municípios atingidos**

Canhotinho e Quipapá.

**IX. Subestações atingidas**

Não foram interrompidas subestações em decorrência deste evento.

**X. Quantidade de interrupções associadas ao evento**

Foram abertas 25 ocorrências e registrados 25 eventos de interrupções associadas ao evento climático em linha de subtransmissão, subestações, redes de distribuição e redes secundárias.

**XI. Data e hora do início da primeira interrupção**

Início: 02/06/2022 11:53:08

**XII. Data e hora do término da última interrupção**

Fim: 30/06/2022 16:05:00

**XIII. Média de duração das interrupções**

44h42m

#### XIV. Duração da interrupção mais longa

364h39m

#### XV. Soma do chi das interrupções associadas ao evento

A soma de CHI de todo o evento é de 8.920.

#### XVI. Registros diversos que evidenciem a classificação das interrupções no inciso iii do item 5.6.2.2, permitindo identificar a causa, a abrangência e os danos causados pelo evento à rede e às áreas atingidas, como imagens fotográficas, boletins meteorológicos e matérias jornalísticas

Estão expostos no anexo III deste documento registros diversos do evento climático.

## 14.2 Lista de Interrupções

NÚMERO ORDEM INTERRUPTÃO	MUNICÍPIO	INÍCIO INTERRUPTÃO	FIM INTERRUPTÃO	CONJUNTO	FATO GERADOR
17640636_16566264	QUIPAPA	03/06/2022 14:42	04/06/2022 20:24	QUIPAPA	INTERNO - NAO PROGRAMADA - MEIO AMBIENTE - VENTO
17672257_16604365	CANHOTINHO	22/06/2022 16:25	25/06/2022 10:40	QUIPAPA	INTERNO - NAO PROGRAMADA - MEIO AMBIENTE - ARVORE OU VEGETACAO
17652404_16599756	QUIPAPA	10/06/2022 08:11	10/06/2022 13:41	QUIPAPA	INTERNO - NAO PROGRAMADA - MEIO AMBIENTE - ARVORE OU VEGETACAO
17642006_16568063	QUIPAPA	04/06/2022 09:49	06/06/2022 11:33	QUIPAPA	INTERNO - NAO PROGRAMADA - MEIO AMBIENTE - ARVORE OU VEGETACAO
17668318_16596416	QUIPAPA	20/06/2022 17:25	20/06/2022 21:13	QUIPAPA	INTERNO - NAO PROGRAMADA - MEIO AMBIENTE - VENTO
17684673_16615066	QUIPAPA	28/06/2022 10:01	30/06/2022 13:19	QUIPAPA	INTERNO - NAO PROGRAMADA - MEIO AMBIENTE - VENTO
17637920_16563475	QUIPAPA	02/06/2022 11:53	03/06/2022 12:20	QUIPAPA	INTERNO - NAO PROGRAMADA - MEIO AMBIENTE - ARVORE OU VEGETACAO
17644869_16570858	QUIPAPA	06/06/2022 09:15	07/06/2022 15:30	QUIPAPA	INTERNO - NAO PROGRAMADA - MEIO AMBIENTE - ARVORE OU VEGETACAO
17659345_16606452	QUIPAPA	14/06/2022 16:35	18/06/2022 11:26	QUIPAPA	INTERNO - NAO PROGRAMADA - MEIO AMBIENTE - VENTO

17648591_16572875	QUIPAPA	08/06/2022 06:51	08/06/2022 17:50	QUIPAPA	INTERNO - NAO PROGRAMADA - MEIO AMBIENTE - DESCARGA ATMOSFERICA
17658999_16587565	QUIPAPA	14/06/2022 13:01	15/06/2022 19:30	QUIPAPA	INTERNO - NAO PROGRAMADA - MEIO AMBIENTE - VENTO
17676723_16603841	QUIPAPA	24/06/2022 13:12	24/06/2022 23:15	QUIPAPA	INTERNO - NAO PROGRAMADA - MEIO AMBIENTE - ANIMAIS
17652541_16580866	CANHOTINHO	10/06/2022 09:02	12/06/2022 20:24	QUIPAPA	INTERNO - NAO PROGRAMADA - MEIO AMBIENTE - DESCARGA ATMOSFERICA
17667270_16598936	QUIPAPA	20/06/2022 10:20	21/06/2022 17:35	QUIPAPA	INTERNO - NAO PROGRAMADA - MEIO AMBIENTE - VENTO
17676723_16603842	QUIPAPA	24/06/2022 13:12	24/06/2022 23:15	QUIPAPA	INTERNO - NAO PROGRAMADA - MEIO AMBIENTE - ANIMAIS
17648164_16573874	QUIPAPA	07/06/2022 17:56	08/06/2022 20:20	QUIPAPA	INTERNO - NAO PROGRAMADA - MEIO AMBIENTE - VENTO
17667953_16596045	QUIPAPA	20/06/2022 14:42	20/06/2022 16:28	QUIPAPA	INTERNO - NAO PROGRAMADA - MEIO AMBIENTE - VENTO
17688535_16615168	QUIPAPA	30/06/2022 07:45	30/06/2022 16:05	QUIPAPA	INTERNO - NAO PROGRAMADA - MEIO AMBIENTE - DESCARGA ATMOSFERICA
17638112_16564282	QUIPAPA	02/06/2022 13:16	02/06/2022 16:07	QUIPAPA	INTERNO - NAO PROGRAMADA - MEIO AMBIENTE - ARVORE OU VEGETACAO
17640274_16565362	QUIPAPA	03/06/2022 12:34	04/06/2022 10:45	QUIPAPA	INTERNO - NAO PROGRAMADA - MEIO AMBIENTE - DESCARGA ATMOSFERICA
17670826_16598981	QUIPAPA	22/06/2022 07:10	22/06/2022 10:20	QUIPAPA	INTERNO - NAO PROGRAMADA - MEIO AMBIENTE - VENTO
17671602_16600817	QUIPAPA	22/06/2022 12:18	24/06/2022 21:30	QUIPAPA	INTERNO - NAO PROGRAMADA - MEIO AMBIENTE - ARVORE OU VEGETACAO
17679701_16613029	QUIPAPA	26/06/2022 09:43	29/06/2022 14:40	QUIPAPA	INTERNO - NAO PROGRAMADA - MEIO AMBIENTE - VENTO
17686947_16617231	QUIPAPA	29/06/2022 10:41	01/07/2022 12:50	QUIPAPA	INTERNO - NAO PROGRAMADA - MEIO AMBIENTE - ARVORE OU VEGETACAO
17673641_16629217	QUIPAPA	23/06/2022 08:05	08/07/2022 12:44	QUIPAPA	INTERNO - NAO PROGRAMADA - MEIO AMBIENTE - ARVORE OU VEGETACAO

## 15. Decreto Municipal Correntes

### 15.1. Quadro resumo – Item 5.12.1 Módulo 8 do PRODIST

ITEM	RESUMO
h)	as evidências do evento que tenha gerado interrupções de que trata o inciso iii do item 5.6.2.2 também deverão ser armazenadas por meio de relatório digital, que deve ser disponibilizado no sítio eletrônico da distribuidora em local de livre e fácil acesso, devendo conter as informações mínimas a seguir:
i.	Código único do relatório
ii.	Informações sobre o Decreto de Calamidade Pública ou Situação de Emergência (se houver)
iii.	Descrição detalhada do evento, incluindo mapa geolétrico e diagrama unifilar da região afetada.
iv.	Descrição dos danos causados ao sistema elétrico, incluindo a relação dos equipamentos danificados e sua importância para o sistema.
v.	Relato técnico sobre a intervenção realizada com as ações da distribuidora para restabelecimento do sistema, incluindo o contingente técnico utilizado nos serviços.
vi.	Tempo médio de preparação, de deslocamento e de execução das equipes.
vii.	Número de unidades consumidoras atingidas.
viii.	Municípios atingidos.
ix.	Subestações atingidas.
x.	Quantidade de interrupções associadas ao evento.
xi.	Data e hora do início da primeira interrupção.
xii.	Data e hora do término da última interrupção.
xiii.	Média da duração das interrupções.
xiv.	Duração da interrupção mais longa.
xv.	Soma do CHI das interrupções associadas ao evento
xvi.	Registros diversos que evidenciem a classificação das interrupções no inciso iii do item 5.6.2.2, permitindo identificar a causa, a abrangência e os danos causados pelo evento à rede e às áreas atingidas, como imagens fotográficas, boletins meteorológicos e matérias jornalísticas.

#### I. Código único do relatório

Todas as ocorrências expurgadas estão associadas ao evento através do ID de número 706 registrado no GSE - sistema utilizado pela Neoenergia Pernambuco para gestão e operação do sistema elétrico desta distribuidora.

## II. Decreto de calamidade pública ou situação de emergência (se houver)

O decreto nº 16, de 15 de junho de 2022, publicado pelo município de Correntes está disposto no anexo I deste documento.

## III. Descrição detalhada do evento, incluindo mapa geométrico e diagrama unifilar da região afetada

A Neoenergia Pernambuco é dividida em 6 Setores e 30 Unidades Territoriais de Distribuição (UTD) abrangendo todo o estado de Pernambuco, o município de Pedra de Fogo-PB e o arquipélago de Fernando de Noronha.

O evento impactou parte do setor Centro Oeste da Neoenergia Pernambuco.



Figura 30 – Municípios em destaque atingidos pelo evento na área de concessão da Neoenergia Pernambuco

Os mapas geométricos dos conjuntos do sistema elétrico da Neoenergia Pernambuco com interrupções de causas relacionadas ao evento climático em decorrência do evento climático estão dispostos no Anexo II deste documento.

A seguir, os diagramas unifilares das regionais do sistema elétrico da Neoenergia Pernambuco com destaque para as subestações com ocorrências de causas relacionadas ao evento climático com interrupções em suas redes de distribuição, redes secundárias ou na própria subestação.

## IV. Descrição dos danos causados ao sistema elétrico, incluindo a relação dos equipamentos danificados e sua importância para o sistema

O evento atingiu a área de concessão impactando o sistema elétrico de diferentes formas. Dentre as principais causas destacamos altos índices de precipitação, descargas atmosféricas, objetos lançados à rede elétrica além de árvores que atingiram a rede em sua queda. A seguir, lista de equipamentos avariados em ocorrências relativas ao evento.

EQUIPAMENTO	QUANTIDADE
Elo fusível	17

## V. Relato técnico sobre a intervenção realizada com as ações da distribuidora para restabelecimento do sistema, incluindo o contingente de técnicos utilizados nos serviços

As ações da distribuidora foram tomadas com suporte de ferramentas desenvolvidas para acompanhamento em tempo real das ocorrências pelo Centro de Operações, permitindo gerenciar as regiões com demanda superior à sua capacidade e mobilizando em tempo hábil equipes adicionais para o atendimento emergencial.

O trabalho realizado foi de manutenção e, principalmente, de restabelecimento do sistema elétrico afetado. A prioridade foi dada às localidades que interferiam diretamente em serviços essenciais de saúde, abastecimento de água, mobilidade urbana, telecomunicações e áreas com maior concentração populacional.

## VI. Tempo médio de preparação, de deslocamento e de execução das equipes

TEMPO MÉDIO DE PREPARAÇÃO	TEMPO MÉDIO DE DESLOCAMENTO	TEMPO MÉDIO DE EXECUÇÃO
11,02	0,87	2,71

## VII. Número de unidades consumidoras atingidos

1.576 clientes interrompidos

## VIII. Municípios atingidos

Correntes.

## IX. Subestações atingidas

Não foram interrompidas subestações em decorrência deste evento.

## X. Quantidade de interrupções associadas ao evento

Foram abertas 13 ocorrências e registrados 14 eventos de interrupções associadas ao evento climático em redes de distribuição e redes secundárias.

## XI. Data e hora do início da primeira interrupção

Início: 07/06/2022 09:03:53

## XII. Data e hora do término da última interrupção

Fim: 30/06/2022 17:40:00

## XIII. Média de duração das interrupções

17h04m

## XIV. Duração da interrupção mais longa

49h33m

## XV. Soma do chi das interrupções associadas ao evento

A soma de CHI de todo o evento é de 11.927.

## XVI. Registros diversos que evidenciem a classificação das interrupções no inciso iii do item 5.6.2.2, permitindo identificar a causa, a abrangência e os danos causados pelo evento à rede e às áreas atingidas, como imagens fotográficas, boletins meteorológicos e matérias jornalísticas

Estão expostos no anexo III deste documento registros diversos do evento climático.

# 15.2 Lista de Interrupções

NÚMERO ORDEM INTERRUPTÃO	MUNICIPIO	INÍCIO INTERRUPTÃO	FIM INTERRUPTÃO	CONJUNTO	FATO GERADOR
17666807_16596539	CORRENTES	20/06/2022 07:38	21/06/2022 00:17	CORRENTES	INTERNO - NAO PROGRAMADA - MEIO AMBIENTE - ANIMAIS
17652823_16578111	CORRENTES	10/06/2022 10:58	10/06/2022 13:40	CORRENTES	INTERNO - NAO PROGRAMADA - MEIO AMBIENTE - VENTO
17670052_16598608	CORRENTES	21/06/2022 15:58	21/06/2022 20:15	CORRENTES	INTERNO - NAO PROGRAMADA - MEIO AMBIENTE - VENTO
17663974_16593113	CORRENTES	17/06/2022 14:48	18/06/2022 22:55	CORRENTES	INTERNO - NAO PROGRAMADA - MEIO AMBIENTE - VENTO
17651067_16575501	CORRENTES	09/06/2022 10:47	09/06/2022 16:30	CORRENTES	INTERNO - NAO PROGRAMADA - MEIO AMBIENTE - VENTO
17667982_16597972	CORRENTES	20/06/2022 14:53	21/06/2022 12:21	CORRENTES	INTERNO - NAO PROGRAMADA - MEIO AMBIENTE - ANIMAIS

17672150_16637823	CORRENTES	22/06/2022 16:02	23/06/2022 16:40	CORRENTES	INTERNO - NAO PROGRAMADA - MEIO AMBIENTE - DESCARGA ATMOSFERICA
17675410_16601852	CORRENTES	23/06/2022 18:38	23/06/2022 23:15	CORRENTES	INTERNO - NAO PROGRAMADA - MEIO AMBIENTE - ANIMAIS
17676505_16637886	CORRENTES	24/06/2022 11:56	24/06/2022 14:00	CORRENTES	INTERNO - NAO PROGRAMADA - MEIO AMBIENTE - ARVORE OU VEGETACAO
17650982_16576097	CORRENTES	09/06/2022 10:23	10/06/2022 01:10	CORRENTES	INTERNO - NAO PROGRAMADA - MEIO AMBIENTE - VENTO
17646781_16575488	CORRENTES	07/06/2022 09:03	09/06/2022 10:37	CORRENTES	INTERNO - NAO PROGRAMADA - MEIO AMBIENTE - VENTO
17685901_16611330	CORRENTES	28/06/2022 18:26	28/06/2022 21:10	ANGELIM	INTERNO - NAO PROGRAMADA - MEIO AMBIENTE - ARVORE OU VEGETACAO
17688800_16637981	CORRENTES	30/06/2022 09:30	30/06/2022 17:40	CORRENTES	INTERNO - NAO PROGRAMADA - MEIO AMBIENTE - ARVORE OU VEGETACAO
17646781_16575489	CORRENTES	07/06/2022 09:03	09/06/2022 10:37	CORRENTES	INTERNO - NAO PROGRAMADA - MEIO AMBIENTE - VENTO

## 16. Decreto Municipal Primavera

### 16.1. Quadro resumo – Item 5.12.1 Módulo 8 do PRODIST

ITEM	RESUMO
h)	as evidências do evento que tenha gerado interrupções de que trata o inciso iii do item 5.6.2.2 também deverão ser armazenadas por meio de relatório digital, que deve ser disponibilizado no sítio eletrônico da distribuidora em local de livre e fácil acesso, devendo conter as informações mínimas a seguir:
i.	Código único do relatório
ii.	Informações sobre o Decreto de Calamidade Pública ou Situação de Emergência (se houver)
iii.	Descrição detalhada do evento, incluindo mapa geoeletrico e diagrama unifilar da região afetada.
iv.	Descrição dos danos causados ao sistema elétrico, incluindo a relação dos equipamentos danificados e sua importância para o sistema.
v.	Relato técnico sobre a intervenção realizada com as ações da distribuidora para restabelecimento do sistema, incluindo o contingente técnico utilizado nos serviços.



vi.	Tempo médio de preparação, de deslocamento e de execução das equipes.
vii.	Número de unidades consumidoras atingidos.
viii.	Municípios atingidos.
ix.	Subestações atingidas.
x.	Quantidade de interrupções associadas ao evento.
xi.	Data e hora do início da primeira interrupção.
xii.	Data e hora do término da última interrupção.
xiii.	Média da duração das interrupções.
xiv.	Duração da interrupção mais longa.
xv.	Soma do CHI das interrupções associadas ao evento
xvi.	Registros diversos que evidenciem a classificação das interrupções no inciso iii do item 5.6.2.2, permitindo identificar a causa, a abrangência e os danos causados pelo evento à rede e às áreas atingidas, como imagens fotográficas, boletins meteorológicos e matérias jornalísticas.

### I. Código único do relatório

Todas as ocorrências expurgadas estão associadas ao evento através do ID de número 707 registrado no GSE - sistema utilizado pela Neoenergia Pernambuco para gestão e operação do sistema elétrico desta distribuidora.

### II. Decreto de calamidade pública ou situação de emergência (se houver)

O decreto nº 16, de 31 de maio de 2022, publicado pelo município de Primavera está disposto no anexo I deste documento.

### III. Descrição detalhada do evento, incluindo mapa geoeletrico e diagrama unifilar da região afetada

A Neoenergia Pernambuco é dividida em 6 Setores e 30 Unidades Territoriais de Distribuição (UTD) abrangendo todo o estado de Pernambuco, o município de Pedra de Fogo-PB e o arquipélago de Fernando de Noronha.

O evento impactou parte do setor Sul da Neoenergia Pernambuco.



Figura 31 – Municípios em destaque atingidos pelo evento na área de concessão da Neoenergia Pernambuco

Os mapas geoeletricos dos conjuntos do sistema elétrico da Neoenergia Pernambuco com interrupções de causas relacionadas ao evento climático em decorrência do evento climático estão dispostos no Anexo II deste documento.

A seguir, os diagramas unifilares das regionais do sistema elétrico da Neoenergia Pernambuco com destaque para as subestações com ocorrências de causas relacionadas ao evento climático com interrupções em suas redes de distribuição, redes secundárias ou na própria subestação.

#### **IV. Descrição dos danos causados ao sistema elétrico, incluindo a relação dos equipamentos danificados e sua importância para o sistema**

O evento atingiu a área de concessão impactando o sistema elétrico de diferentes formas. Dentre as principais causas destacamos altos índices de precipitação, descargas atmosféricas, objetos lançados à rede elétrica além de árvores que atingiram a rede em sua queda. A seguir, lista de equipamentos avariados em ocorrências relativas ao evento.

<b>EQUIPAMENTO</b>	<b>QUANTIDADE</b>
Elo fusível	6

#### **V. Relato técnico sobre a intervenção realizada com as ações da distribuidora para restabelecimento do sistema, incluindo o contingente de técnicos utilizados nos serviços**

As ações da distribuidora foram tomadas com suporte de ferramentas desenvolvidas para acompanhamento em tempo real das ocorrências pelo Centro de Operações, permitindo gerenciar as regiões com demanda superior à sua capacidade e mobilizando em tempo hábil equipes adicionais para o atendimento emergencial, conforme Figura 32.

O trabalho realizado foi de manutenção e, principalmente, de restabelecimento do sistema elétrico afetado. A prioridade foi dada às localidades que interferiam diretamente em serviços essenciais de saúde, abastecimento de água, mobilidade urbana, telecomunicações e áreas com maior concentração populacional.

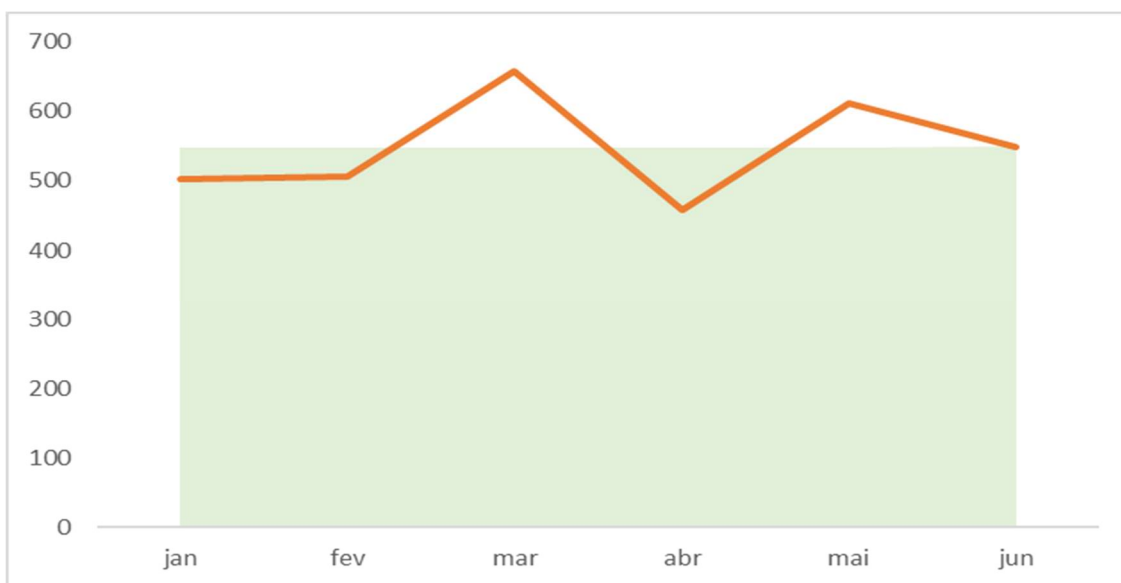


Figura 32 - Quantidade mensal de equipes no ano de 2022 nos municípios afetados pelo evento.

#### VI. Tempo médio de preparação, de deslocamento e de execução das equipes

TEMPO MÉDIO DE PREPARAÇÃO	TEMPO MÉDIO DE DESLOCAMENTO	TEMPO MÉDIO DE EXECUÇÃO
5,39	1,27	2,96

#### VII. Número de unidades consumidoras atingidos

436 clientes interrompidos

#### VIII. Municípios atingidos

Escada, Pombos, Primavera e Ribeirão.

#### IX. Subestações atingidas

Não foram interrompidas subestações em decorrência deste evento.

#### X. Quantidade de interrupções associadas ao evento

Foram abertas 7 ocorrências e registrados 8 eventos de interrupções associadas ao evento climático em redes de distribuição e redes secundárias.

#### XI. Data e hora do início da primeira interrupção

Início: 02/06/2022 11:26:18

#### XII. Data e hora do término da última interrupção

Fim: 28/06/2022 13:20:00

#### XIII. Média de duração das interrupções

12h38m

#### XIV. Duração da interrupção mais longa

25h03m

#### XV. Soma do chi das interrupções associadas ao evento

A soma de CHI de todo o evento é de 6.747.

#### XVI. Registros diversos que evidenciem a classificação das interrupções no inciso iii do item 5.6.2.2, permitindo identificar a causa, a abrangência e os danos causados pelo evento à rede e às áreas atingidas, como imagens fotográficas, boletins meteorológicos e matérias jornalísticas

Estão expostos no anexo III deste documento registros diversos do evento climático.

## 16.2 Lista de Interrupções

NÚMERO ORDEM INTERRUPTÃO	MUNICIPIO	INÍCIO INTERRUPTÃO	FIM INTERRUPTÃO	CONJUNTO	FATO GERADOR
17645904_16569809	PRIMAVERA	06/06/2022 16:16	06/06/2022 22:03	ESCADA	INTERNO - NAO PROGRAMADA - MEIO AMBIENTE - VENTO
17651604_16622331	PRIMAVERA	09/06/2022 15:21	09/06/2022 19:15	ESCADA	INTERNO - NAO PROGRAMADA - MEIO AMBIENTE - VENTO
17637826_16561531	POMBOS	02/06/2022 11:26	03/06/2022 12:30	VITORIA DE SANTO ANTAO	INTERNO - NAO PROGRAMADA - MEIO AMBIENTE - DESCARGA ATMOSFERICA
17679269_16605421	PRIMAVERA	25/06/2022 20:04	25/06/2022 23:55	ESCADA	INTERNO - NAO PROGRAMADA - MEIO AMBIENTE - VENTO

17637826_16561531	PRIMAVERA	02/06/2022 11:26	03/06/2022 12:30	VITORIA DE SANTO ANTAO	INTERNO - NAO PROGRAMADA - MEIO AMBIENTE - DESCARGA ATMOSFERICA
17672906_16642913	RIBEIRAO	22/06/2022 19:12	23/06/2022 05:37	JOSE MARIANO	INTERNO - NAO PROGRAMADA - MEIO AMBIENTE - DESCARGA ATMOSFERICA
17684036_16610573	PRIMAVERA	28/06/2022 07:01	28/06/2022 13:20	ESCADA	INTERNO - NAO PROGRAMADA - MEIO AMBIENTE - DESCARGA ATMOSFERICA
17672977_16601679	ESCADA	22/06/2022 20:03	23/06/2022 16:50	ESCADA	INTERNO - NAO PROGRAMADA - MEIO AMBIENTE - ARVORE OU VEGETACAO

## 17. Decreto Municipal Pombos

### 17.1. Quadro resumo – Item 5.12.1 Módulo 8 do PRODIST

ITEM	RESUMO
h)	as evidências do evento que tenha gerado interrupções de que trata o inciso iii do item 5.6.2.2 também deverão ser armazenadas por meio de relatório digital, que deve ser disponibilizado no sítio eletrônico da distribuidora em local de livre e fácil acesso, devendo conter as informações mínimas a seguir:
i.	Código único do relatório
ii.	Informações sobre o Decreto de Calamidade Pública ou Situação de Emergência (se houver)
iii.	Descrição detalhada do evento, incluindo mapa geoelétrico e diagrama unifilar da região afetada.
iv.	Descrição dos danos causados ao sistema elétrico, incluindo a relação dos equipamentos danificados e sua importância para o sistema.
v.	Relato técnico sobre a intervenção realizada com as ações da distribuidora para restabelecimento do sistema, incluindo o contingente técnico utilizado nos serviços.
vi.	Tempo médio de preparação, de deslocamento e de execução das equipes.
vii.	Número de unidades consumidoras atingidos.
viii.	Municípios atingidos.
ix.	Subestações atingidas.
x.	Quantidade de interrupções associadas ao evento.
xi.	Data e hora do início da primeira interrupção.
xii	Data e hora do término da última interrupção.
xiii.	Média da duração das interrupções.

xiv.	Duração da interrupção mais longa.
xv.	Soma do CHI das interrupções associadas ao evento
xvi.	Registros diversos que evidenciem a classificação das interrupções no inciso iii do item 5.6.2.2, permitindo identificar a causa, a abrangência e os danos causados pelo evento à rede e às áreas atingidas, como imagens fotográficas, boletins meteorológicos e matérias jornalísticas.

### I. Código único do relatório

Todas as ocorrências expurgadas estão associadas ao evento através do ID de número 708 registrado no GSE - sistema utilizado pela Neoenergia Pernambuco para gestão e operação do sistema elétrico desta distribuidora.

### II. Decreto de calamidade pública ou situação de emergência (se houver)

O decreto nº 24, de 28 de maio de 2022, publicado pelo município de Pombos está disposto no anexo I deste documento.

### III. Descrição detalhada do evento, incluindo mapa geométrico e diagrama unifilar da região afetada

A Neoenergia Pernambuco é dividida em 6 Setores e 30 Unidades Territoriais de Distribuição (UTD) abrangendo todo o estado de Pernambuco, o município de Pedra de Fogo-PB e o arquipélago de Fernando de Noronha.

O evento impactou parte dos setores Centro, Norte e Sul da Neoenergia Pernambuco.



Figura 33 – Municípios em destaque atingidos pelo evento na área de concessão da Neoenergia Pernambuco

Os mapas geométricos dos conjuntos do sistema elétrico da Neoenergia Pernambuco com interrupções de causas relacionadas ao evento climático em decorrência do evento climático estão dispostos no Anexo II deste documento.

A seguir, os diagramas unifilares das regionais do sistema elétrico da Neoenergia Pernambuco com destaque para as subestações com ocorrências de causas relacionadas ao evento climático com interrupções em suas redes de distribuição, redes secundárias ou na própria subestação.

#### IV. Descrição dos danos causados ao sistema elétrico, incluindo a relação dos equipamentos danificados e sua importância para o sistema

O evento atingiu a área de concessão impactando o sistema elétrico de diferentes formas. Dentre as principais causas destacamos altos índices de precipitação, descargas atmosféricas, objetos lançados à rede elétrica além de árvores que atingiram a rede em sua queda. A seguir, lista de equipamentos avariados em ocorrências relativas ao evento.

EQUIPAMENTO	QUANTIDADE
Elo fusível	31

#### V. Relato técnico sobre a intervenção realizada com as ações da distribuidora para restabelecimento do sistema, incluindo o contingente de técnicos utilizados nos serviços

As ações da distribuidora foram tomadas com suporte de ferramentas desenvolvidas para acompanhamento em tempo real das ocorrências pelo Centro de Operações, permitindo gerenciar as regiões com demanda superior à sua capacidade e mobilizando em tempo hábil equipes adicionais para o atendimento emergencial, conforme Figura 34.

O trabalho realizado foi de manutenção e, principalmente, de restabelecimento do sistema elétrico afetado. A prioridade foi dada às localidades que interferiam diretamente em serviços essenciais de saúde, abastecimento de água, mobilidade urbana, telecomunicações e áreas com maior concentração populacional.

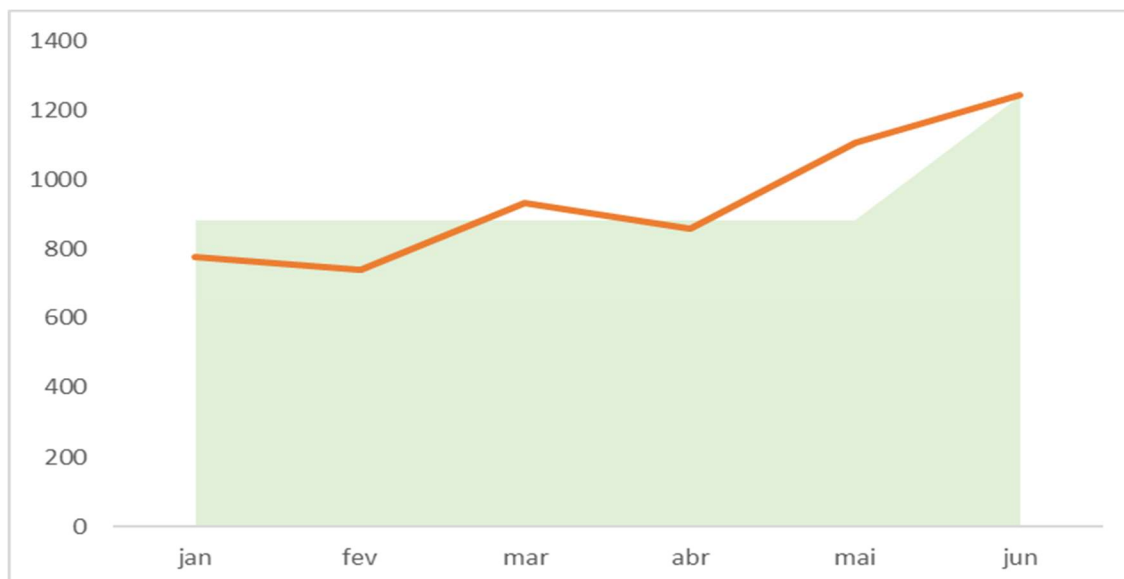


Figura 34 - Quantidade mensal de equipes no ano de 2022 nos municípios afetados pelo evento.

**VI. Tempo médio de preparação, de deslocamento e de execução das equipes**

TEMPO MÉDIO DE PREPARAÇÃO	TEMPO MÉDIO DE DESLOCAMENTO	TEMPO MÉDIO DE EXECUÇÃO
8,12	0,83	17,18

**VII. Número de unidades consumidoras atingidos**

2.070 clientes interrompidos

**VIII. Municípios atingidos**

Chã Grande, Gravatá, Passira, Pombos e Primavera.

**IX. Subestações atingidas**

Não foram interrompidas subestações em decorrência deste evento.

**X. Quantidade de interrupções associadas ao evento**

Foram abertas 27 ocorrências e registrados 32 eventos de interrupções associadas ao evento climático em redes de distribuição e redes secundárias.

**XI. Data e hora do início da primeira interrupção**

Início: 01/06/2022 07:31:11

**XII. Data e hora do término da última interrupção**

Fim: 30/06/2022 14:40:00

**XIII. Média de duração das interrupções**

13h53m



#### XIV. Duração da interrupção mais longa

60h43m

#### XV. Soma do chi das interrupções associadas ao evento

A soma de CHI de todo o evento é de 18.939.

#### XVI. Registros diversos que evidenciem a classificação das interrupções no inciso iii do item 5.6.2.2, permitindo identificar a causa, a abrangência e os danos causados pelo evento à rede e às áreas atingidas, como imagens fotográficas, boletins meteorológicos e matérias jornalísticas

Estão expostos no anexo III deste documento registros diversos do evento climático.

## 17.2 Lista de Interrupções

NÚMERO ORDEM INTERRUPTÃO	MUNICIPIO	INÍCIO INTERRUPTÃO	FIM INTERRUPTÃO	CONJUNTO	FATO GERADOR
17639517_16567458	POMBOS	03/06/2022 08:27	05/06/2022 14:45	VITORIA DE SANTO ANTAO	INTERNO - NAO PROGRAMADA - MEIO AMBIENTE - ANIMAIS
17643273_16567049	POMBOS	05/06/2022 06:45	05/06/2022 11:15	VITORIA DE SANTO ANTAO	INTERNO - NAO PROGRAMADA - MEIO AMBIENTE - VENTO
17666487_16595757	POMBOS	19/06/2022 20:36	20/06/2022 08:40	VITORIA DE SANTO ANTAO	INTERNO - NAO PROGRAMADA - MEIO AMBIENTE - DESCARGA ATMOSFERICA
17653082_16577454	POMBOS	10/06/2022 13:03	10/06/2022 15:44	VITORIA DE SANTO ANTAO	INTERNO - NAO PROGRAMADA - MEIO AMBIENTE - ARVORE OU VEGETACAO
17670113_16599791	POMBOS	21/06/2022 16:23	22/06/2022 09:20	VITORIA DE SANTO ANTAO	INTERNO - NAO PROGRAMADA - MEIO AMBIENTE - DESCARGA ATMOSFERICA
17676661_16603518	POMBOS	24/06/2022 13:01	24/06/2022 19:22	VITORIA DE SANTO ANTAO	INTERNO - NAO PROGRAMADA - MEIO AMBIENTE - ARVORE OU VEGETACAO
17684939_16611098	POMBOS	28/06/2022 11:37	28/06/2022 18:30	VITORIA DE SANTO ANTAO	INTERNO - NAO PROGRAMADA - MEIO AMBIENTE - ANIMAIS
17669001_16598747	POMBOS	21/06/2022 08:40	22/06/2022 06:00	VITORIA DE SANTO ANTAO	INTERNO - NAO PROGRAMADA - MEIO AMBIENTE - DESCARGA ATMOSFERICA
17651888_16576231	POMBOS	09/06/2022 17:59	10/06/2022 03:28	VITORIA DE SANTO ANTAO	INTERNO - NAO PROGRAMADA - MEIO AMBIENTE - VENTO

17685886_16613659	POMBOS	28/06/2022 18:18	29/06/2022 23:22	VITORIA DE SANTO ANTAO	INTERNO - NAO PROGRAMADA - MEIO AMBIENTE - DESCARGA ATMOSFERICA
17667109_16595855	POMBOS	20/06/2022 09:28	20/06/2022 12:50	VITORIA DE SANTO ANTAO	INTERNO - NAO PROGRAMADA - MEIO AMBIENTE - QUEIMADA OU INCENDIO
17671665_16600496	POMBOS	22/06/2022 12:43	23/06/2022 07:40	VITORIA DE SANTO ANTAO	INTERNO - NAO PROGRAMADA - MEIO AMBIENTE - VENTO
17634659_16560288	CHA GRANDE	01/06/2022 07:31	02/06/2022 00:30	VITORIA DE SANTO ANTAO	INTERNO - NAO PROGRAMADA - MEIO AMBIENTE - ANIMAIS
17658442_16583389	POMBOS	14/06/2022 08:16	14/06/2022 11:20	VITORIA DE SANTO ANTAO	INTERNO - NAO PROGRAMADA - MEIO AMBIENTE - ANIMAIS
17671436_16599442	POMBOS	22/06/2022 11:22	22/06/2022 14:04	VITORIA DE SANTO ANTAO	INTERNO - NAO PROGRAMADA - MEIO AMBIENTE - ARVORE OU VEGETACAO
17638305_16562359	POMBOS	02/06/2022 14:25	02/06/2022 20:42	VITORIA DE SANTO ANTAO	INTERNO - NAO PROGRAMADA - MEIO AMBIENTE - QUEIMADA OU INCENDIO
17637049_16566151	POMBOS	02/06/2022 05:59	04/06/2022 18:25	VITORIA DE SANTO ANTAO	INTERNO - NAO PROGRAMADA - MEIO AMBIENTE - DESCARGA ATMOSFERICA
17650950_16574389	GRAVATA	09/06/2022 10:10	09/06/2022 14:01	VITORIA DE SANTO ANTAO	INTERNO - NAO PROGRAMADA - MEIO AMBIENTE - ARVORE OU VEGETACAO
17650950_16574389	POMBOS	09/06/2022 10:10	09/06/2022 13:56	VITORIA DE SANTO ANTAO	INTERNO - NAO PROGRAMADA - MEIO AMBIENTE - ARVORE OU VEGETACAO
17650950_16574389	PASSIRA	09/06/2022 10:10	09/06/2022 14:01	VITORIA DE SANTO ANTAO	INTERNO - NAO PROGRAMADA - MEIO AMBIENTE - ARVORE OU VEGETACAO
17677133_16604120	POMBOS	24/06/2022 15:28	25/06/2022 07:30	VITORIA DE SANTO ANTAO	INTERNO - NAO PROGRAMADA - MEIO AMBIENTE - VENTO
17635328_16562106	POMBOS	01/06/2022 10:28	02/06/2022 15:03	VITORIA DE SANTO ANTAO	INTERNO - NAO PROGRAMADA - MEIO AMBIENTE - DESCARGA ATMOSFERICA
17640771_16564435	POMBOS	03/06/2022 15:36	03/06/2022 18:43	VITORIA DE SANTO ANTAO	INTERNO - NAO PROGRAMADA - MEIO AMBIENTE - QUEIMADA OU INCENDIO
17688526_16615661	POMBOS	30/06/2022 07:39	30/06/2022 14:40	VITORIA DE SANTO ANTAO	INTERNO - NAO PROGRAMADA - MEIO AMBIENTE - VENTO
17657179_16613305	PRIMAVERA	13/06/2022 10:41	13/06/2022 16:23	ESCADA	INTERNO - NAO PROGRAMADA - MEIO AMBIENTE - VENTO
17651690_16576262	POMBOS	09/06/2022 16:07	10/06/2022 03:55	VITORIA DE SANTO ANTAO	INTERNO - NAO PROGRAMADA - MEIO AMBIENTE - VENTO
17636262_16563516	POMBOS	01/06/2022 15:59	02/06/2022 10:33	VITORIA DE SANTO ANTAO	INTERNO - NAO PROGRAMADA - MEIO AMBIENTE - QUEIMADA OU INCENDIO
17634659_16560288	POMBOS	01/06/2022 07:31	02/06/2022 00:30	VITORIA DE SANTO ANTAO	INTERNO - NAO PROGRAMADA - MEIO AMBIENTE - ANIMAIS

17650950_16574389	POMBOS	09/06/2022 10:10	09/06/2022 14:01	VITORIA DE SANTO ANTAO	INTERNO - NAO PROGRAMADA - MEIO AMBIENTE - ARVORE OU VEGETACAO
17654160_16579970	POMBOS	11/06/2022 07:15	12/06/2022 00:45	ESCADA	INTERNO - NAO PROGRAMADA - MEIO AMBIENTE - VENTO
17671665_16600494	POMBOS	22/06/2022 12:43	23/06/2022 02:28	VITORIA DE SANTO ANTAO	INTERNO - NAO PROGRAMADA - MEIO AMBIENTE - VENTO
17680914_16608597	POMBOS	27/06/2022 08:51	27/06/2022 12:10	VITORIA DE SANTO ANTAO	INTERNO - NAO PROGRAMADA - MEIO AMBIENTE - VENTO

## 18. Decreto Municipal Igarassu

### 18.1. Quadro resumo– Item 5.12.1 Módulo 8 do PRODIST

ITEM	RESUMO
h)	as evidências do evento que tenha gerado interrupções de que trata o inciso iii do item 5.6.2.2 também deverão ser armazenadas por meio de relatório digital, que deve ser disponibilizado no sítio eletrônico da distribuidora em local de livre e fácil acesso, devendo conter as informações mínimas a seguir:
i.	Código único do relatório
ii.	Informações sobre o Decreto de Calamidade Pública ou Situação de Emergência (se houver)
iii.	Descrição detalhada do evento, incluindo mapa geométrico e diagrama unifilar da região afetada.
iv.	Descrição dos danos causados ao sistema elétrico, incluindo a relação dos equipamentos danificados e sua importância para o sistema.
v.	Relato técnico sobre a intervenção realizada com as ações da distribuidora para restabelecimento do sistema, incluindo o contingente técnico utilizado nos serviços.
vi.	Tempo médio de preparação, de deslocamento e de execução das equipes.
vii.	Número de unidades consumidoras atingidas.
viii.	Municípios atingidos.
ix.	Subestações atingidas.
x.	Quantidade de interrupções associadas ao evento.
xi.	Data e hora do início da primeira interrupção.
xii.	Data e hora do término da última interrupção.
xiii.	Média da duração das interrupções.
xiv.	Duração da interrupção mais longa.
xv.	Soma do CHI das interrupções associadas ao evento

xvi.	Registros diversos que evidenciem a classificação das interrupções no inciso iii do item 5.6.2.2, permitindo identificar a causa, a abrangência e os danos causados pelo evento à rede e às áreas atingidas, como imagens fotográficas, boletins meteorológicos e matérias jornalísticas.
------	---

### I. Código único do relatório

Todas as ocorrências expurgadas estão associadas ao evento através do ID de número 709 registrado no GSE - sistema utilizado pela Neoenergia Pernambuco para gestão e operação do sistema elétrico desta distribuidora.

### II. Decreto de calamidade pública ou situação de emergência (se houver)

O decreto nº 57, de 28 de maio de 2022, publicado pelo município de Igarassu está disposto no anexo I deste documento.

### III. Descrição detalhada do evento, incluindo mapa geométrico e diagrama unifilar da região afetada

A Neoenergia Pernambuco é dividida em 6 Setores e 30 Unidades Territoriais de Distribuição (UTD) abrangendo todo o estado de Pernambuco, o município de Pedra de Fogo-PB e o arquipélago de Fernando de Noronha.

O evento impactou parte do setor Norte da Neoenergia Pernambuco.



Figura 35 – Municípios em destaque atingidos pelo evento na área de concessão da Neoenergia Pernambuco

Os mapas geométricos dos conjuntos do sistema elétrico da Neoenergia Pernambuco com interrupções de causas relacionadas ao evento climático em decorrência do evento climático estão dispostos no Anexo II deste documento.

A seguir, os diagramas unifilares das regionais do sistema elétrico da Neoenergia Pernambuco com destaque para as subestações com ocorrências de causas relacionadas ao evento climático com interrupções em suas redes de distribuição, redes secundárias ou na própria subestação.

#### IV. Descrição dos danos causados ao sistema elétrico, incluindo a relação dos equipamentos danificados e sua importância para o sistema

O evento atingiu a área de concessão impactando o sistema elétrico de diferentes formas. Dentre as principais causas destacamos altos índices de precipitação, descargas atmosféricas, objetos lançados à rede elétrica além de árvores que atingiram a rede em sua queda. A seguir, lista de equipamentos avariados em ocorrências relativas ao evento.

EQUIPAMENTO	QUANTIDADE
Elo fusível	56
Poste	20

#### V. Relato técnico sobre a intervenção realizada com as ações da distribuidora para restabelecimento do sistema, incluindo o contingente de técnicos utilizados nos serviços

As ações da distribuidora foram tomadas com suporte de ferramentas desenvolvidas para acompanhamento em tempo real das ocorrências pelo Centro de Operações, permitindo gerenciar as regiões com demanda superior à sua capacidade e mobilizando em tempo hábil equipes adicionais para o atendimento emergencial, conforme Figura 36.

O trabalho realizado foi de manutenção e, principalmente, de restabelecimento do sistema elétrico afetado. A prioridade foi dada às localidades que interferiam diretamente em serviços essenciais de saúde, abastecimento de água, mobilidade urbana, telecomunicações e áreas com maior concentração populacional.

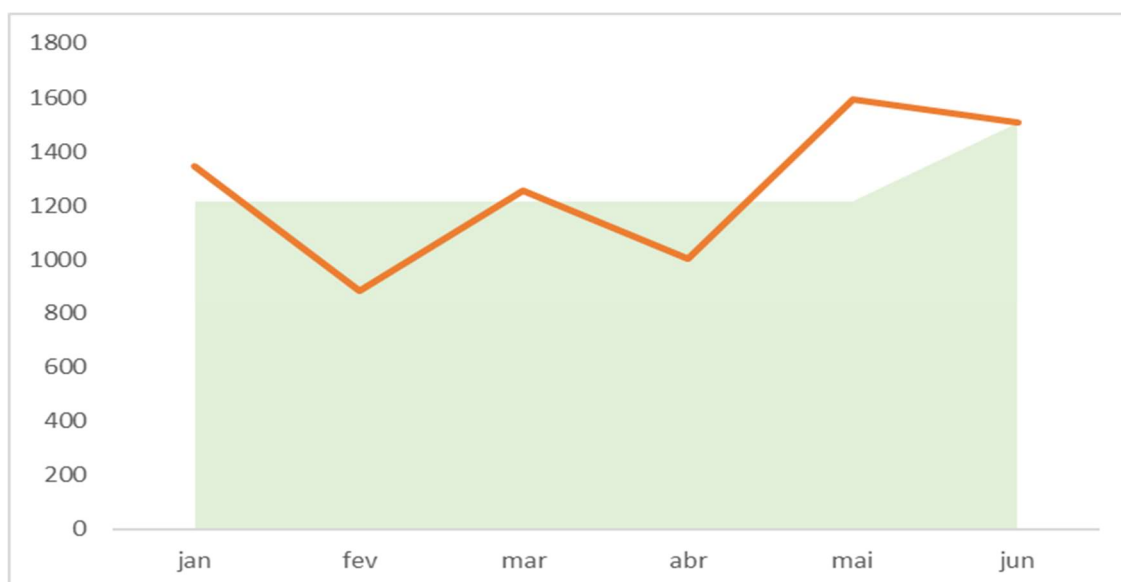


Figura 36 - Quantidade mensal de equipes no ano de 2022 nos municípios afetados pelo evento.

**VI. Tempo médio de preparação, de deslocamento e de execução das equipes**

TEMPO MÉDIO DE PREPARAÇÃO	TEMPO MÉDIO DE DESLOCAMENTO	TEMPO MÉDIO DE EXECUÇÃO
5,62	0,58	27,83

**VII. Número de unidades consumidoras atingidos**

4.084 clientes interrompidos

**VIII. Municípios atingidos**

Abreu e lima, Araçoiaba, Igarassu e Paudalho.

**IX. Subestações atingidas**

Não foram interrompidas subestações em decorrência deste evento.

**X. Quantidade de interrupções associadas ao evento**

Foram abertas 57 ocorrências e registrados 71 eventos de interrupções associadas ao evento climático em redes de distribuição e redes secundárias.

**XI. Data e hora do início da primeira interrupção**

Início: 01/06/2022 17:23:47

**XII. Data e hora do término da última interrupção**

Fim: 30/06/2022 22:40:00

**XIII. Média de duração das interrupções**

27h31m

#### XIV. Duração da interrupção mais longa

580h00m

#### XV. Soma do chi das interrupções associadas ao evento

A soma de CHI de todo o evento é de 13.589.

#### XVI. Registros diversos que evidenciem a classificação das interrupções no inciso iii do item 5.6.2.2, permitindo identificar a causa, a abrangência e os danos causados pelo evento à rede e às áreas atingidas, como imagens fotográficas, boletins meteorológicos e matérias jornalísticas

Estão expostos no anexo III deste documento registros diversos do evento climático.

## 18.2 Lista de Interrupções

NÚMERO ORDEM INTERRUPTÃO	MUNICIPIO	INÍCIO INTERRUPTÃO	FIM INTERRUPTÃO	CONJUNTO	FATO GERADOR
17643747_16567620	ABREU E LIMA	05/06/2022 12:03	05/06/2022 19:15	CRUZ DE REBOUCAS	INTERNO - NAO PROGRAMADA - MEIO AMBIENTE - QUEIMADA OU INCENDIO
17652506_16577389	IGARASSU	10/06/2022 08:51	01/07/2022 14:10	CRUZ DE REBOUCAS	INTERNO - NAO PROGRAMADA - MEIO AMBIENTE - ARVORE OU VEGETACAO
17671981_16600459	IGARASSU	22/06/2022 14:54	23/06/2022 03:35	IGARASSU	INTERNO - NAO PROGRAMADA - MEIO AMBIENTE - ARVORE OU VEGETACAO
17674129_16600752	IGARASSU	23/06/2022 10:21	23/06/2022 11:22	BOTAFOGO	INTERNO - NAO PROGRAMADA - MEIO AMBIENTE - INUNDACAO
17674129_16600752	IGARASSU	23/06/2022 10:21	17/07/2022 14:22	BOTAFOGO	INTERNO - NAO PROGRAMADA - MEIO AMBIENTE - INUNDACAO
17685280_16611085	IGARASSU	28/06/2022 13:42	28/06/2022 17:40	CRUZ DE REBOUCAS	INTERNO - NAO PROGRAMADA - MEIO AMBIENTE - VENTO
17690071_16615878	IGARASSU	30/06/2022 21:34	30/06/2022 22:40	CRUZ DE REBOUCAS	INTERNO - NAO PROGRAMADA - MEIO AMBIENTE - DESCARGA ATMOSFERICA
17689896_16623997	ABREU E LIMA	30/06/2022 18:52	01/07/2022 15:30	CRUZ DE REBOUCAS	INTERNO - NAO PROGRAMADA - MEIO AMBIENTE - ARVORE OU VEGETACAO
17676176_16616422	IGARASSU	24/06/2022 09:46	24/06/2022 12:00	CRUZ DE REBOUCAS	INTERNO - NAO PROGRAMADA - MEIO AMBIENTE - ANIMAIS

17653121_16616597	IGARASSU	10/06/2022 13:14	10/06/2022 15:15	CRUZ DE REBOUCAS	INTERNO - NAO PROGRAMADA - MEIO AMBIENTE - ARVORE OU VEGETACAO
17647909_16581403	IGARASSU	07/06/2022 16:09	10/06/2022 11:50	IGARASSU	INTERNO - NAO PROGRAMADA - MEIO AMBIENTE - QUEIMADA OU INCENDIO
17675853_16616427	IGARASSU	24/06/2022 06:45	24/06/2022 13:30	IGARASSU	INTERNO - NAO PROGRAMADA - MEIO AMBIENTE - ARVORE OU VEGETACAO
17658194_16616535	IGARASSU	13/06/2022 21:45	13/06/2022 23:12	IGARASSU	INTERNO - NAO PROGRAMADA - MEIO AMBIENTE - VENTO
17639535_16563983	IGARASSU	03/06/2022 08:41	03/06/2022 18:33	IGARASSU	INTERNO - NAO PROGRAMADA - MEIO AMBIENTE - ARVORE OU VEGETACAO
17637727_16561740	IGARASSU	02/06/2022 10:46	02/06/2022 16:16	IGARASSU	INTERNO - NAO PROGRAMADA - MEIO AMBIENTE - VENTO
17639500_16564764	IGARASSU	03/06/2022 08:16	05/06/2022 10:00	IGARASSU	INTERNO - NAO PROGRAMADA - MEIO AMBIENTE - ARVORE OU VEGETACAO
17647305_16617383	IGARASSU	07/06/2022 11:59	07/06/2022 15:57	IGARASSU	INTERNO - NAO PROGRAMADA - MEIO AMBIENTE - QUEIMADA OU INCENDIO
17677763_16603909	IGARASSU	24/06/2022 22:12	25/06/2022 01:16	IGARASSU	INTERNO - NAO PROGRAMADA - MEIO AMBIENTE - ANIMAIS
17683985_16611278	IGARASSU	28/06/2022 06:38	28/06/2022 18:30	ITAPISSUMA	INTERNO - NAO PROGRAMADA - MEIO AMBIENTE - VENTO
17661658_16588892	IGARASSU	16/06/2022 06:37	16/06/2022 11:20	CRUZ DE REBOUCAS	INTERNO - NAO PROGRAMADA - MEIO AMBIENTE - ARVORE OU VEGETACAO
17645856_16577907	IGARASSU	06/06/2022 15:55	10/06/2022 18:03	CRUZ DE REBOUCAS	INTERNO - NAO PROGRAMADA - MEIO AMBIENTE - QUEIMADA OU INCENDIO
17682804_16613164	IGARASSU	27/06/2022 16:33	29/06/2022 17:20	CRUZ DE REBOUCAS	INTERNO - NAO PROGRAMADA - MEIO AMBIENTE - QUEIMADA OU INCENDIO
17640130_16595268	IGARASSU	03/06/2022 11:45	03/06/2022 17:20	IGARASSU	INTERNO - NAO PROGRAMADA - MEIO AMBIENTE - DESCARGA ATMOSFERICA
17643916_16567614	IGARASSU	05/06/2022 14:09	05/06/2022 19:50	IGARASSU	INTERNO - NAO PROGRAMADA - MEIO AMBIENTE - QUEIMADA OU INCENDIO
17670664_16598765	IGARASSU	22/06/2022 01:42	22/06/2022 04:30	IGARASSU	INTERNO - NAO PROGRAMADA - MEIO AMBIENTE - QUEIMADA OU INCENDIO
17658246_16616532	IGARASSU	13/06/2022 23:44	14/06/2022 01:50	BOTAFOGO	INTERNO - NAO PROGRAMADA - MEIO AMBIENTE - ANIMAIS
17677903_16604010	IGARASSU	25/06/2022 03:30	25/06/2022 05:05	IGARASSU	INTERNO - NAO PROGRAMADA - MEIO AMBIENTE - ARVORE OU VEGETACAO



17667018_16616489	IGARASSU	20/06/2022 09:12	20/06/2022 11:40	IGARASSU	INTERNO - NAO PROGRAMADA - MEIO AMBIENTE - ARVORE OU VEGETACAO
17648459_16572104	IGARASSU	07/06/2022 23:01	08/06/2022 01:55	IGARASSU	INTERNO - NAO PROGRAMADA - MEIO AMBIENTE - QUEIMADA OU INCENDIO
17654302_16616587	IGARASSU	11/06/2022 08:23	11/06/2022 09:15	IGARASSU	INTERNO - NAO PROGRAMADA - MEIO AMBIENTE - ANIMAIS
17682900_16623295	IGARASSU	27/06/2022 16:49	27/06/2022 18:40	ITAPISSUMA	INTERNO - NAO PROGRAMADA - MEIO AMBIENTE - ARVORE OU VEGETACAO
17647729_16571866	IGARASSU	07/06/2022 14:48	07/06/2022 18:05	IGARASSU	INTERNO - NAO PROGRAMADA - MEIO AMBIENTE - VENTO
17672256_16600483	IGARASSU	22/06/2022 16:25	22/06/2022 22:00	IGARASSU	INTERNO - NAO PROGRAMADA - MEIO AMBIENTE - ARVORE OU VEGETACAO
17673400_16600710	IGARASSU	23/06/2022 06:49	23/06/2022 09:10	IGARASSU	INTERNO - NAO PROGRAMADA - MEIO AMBIENTE - ARVORE OU VEGETACAO
17674129_16600752	PAUDALHO	23/06/2022 10:21	23/06/2022 11:22	BOTAFOGO	INTERNO - NAO PROGRAMADA - MEIO AMBIENTE - INUNDACAO
17677763_16603908	IGARASSU	24/06/2022 22:12	25/06/2022 01:29	IGARASSU	INTERNO - NAO PROGRAMADA - MEIO AMBIENTE - ANIMAIS
17644361_16579090	IGARASSU	05/06/2022 22:44	06/06/2022 11:15	CRUZ DE REBOUCAS	INTERNO - NAO PROGRAMADA - MEIO AMBIENTE - ARVORE OU VEGETACAO
17663102_16627827	ABREU E LIMA	17/06/2022 00:55	17/06/2022 07:10	CRUZ DE REBOUCAS	INTERNO - NAO PROGRAMADA - MEIO AMBIENTE - VENTO
17669633_16598261	IGARASSU	21/06/2022 12:53	21/06/2022 17:30	CRUZ DE REBOUCAS	INTERNO - NAO PROGRAMADA - MEIO AMBIENTE - ARVORE OU VEGETACAO
17656231_16581328	IGARASSU	12/06/2022 13:37	12/06/2022 15:50	IGARASSU	INTERNO - NAO PROGRAMADA - MEIO AMBIENTE - QUEIMADA OU INCENDIO
17641230_16564725	IGARASSU	03/06/2022 18:44	03/06/2022 20:05	CRUZ DE REBOUCAS	INTERNO - NAO PROGRAMADA - MEIO AMBIENTE - VENTO
17674129_16600752	PAUDALHO	23/06/2022 10:21	23/06/2022 11:22	SAO LOURENCO DA MATA	INTERNO - NAO PROGRAMADA - MEIO AMBIENTE - INUNDACAO
17674129_16600752	ABREU E LIMA	23/06/2022 10:21	23/06/2022 11:22	SAO LOURENCO DA MATA	INTERNO - NAO PROGRAMADA - MEIO AMBIENTE - INUNDACAO
17687048_16612332	IGARASSU	29/06/2022 11:18	29/06/2022 17:15	CRUZ DE REBOUCAS	INTERNO - NAO PROGRAMADA - MEIO AMBIENTE - ARVORE OU VEGETACAO
17661973_16588890	IGARASSU	16/06/2022 09:34	16/06/2022 11:20	CRUZ DE REBOUCAS	INTERNO - NAO PROGRAMADA - MEIO AMBIENTE - ARVORE OU VEGETACAO

17645215_16568920	IGARASSU	06/06/2022 11:10	06/06/2022 14:22	CRUZ DE REBOUCAS	INTERNO - NAO PROGRAMADA - MEIO AMBIENTE - QUEIMADA OU INCENDIO
17644361_16579089	IGARASSU	05/06/2022 22:44	06/06/2022 11:15	CRUZ DE REBOUCAS	INTERNO - NAO PROGRAMADA - MEIO AMBIENTE - ARVORE OU VEGETACAO
17688069_16614414	IGARASSU	29/06/2022 19:37	30/06/2022 10:31	IGARASSU	INTERNO - NAO PROGRAMADA - MEIO AMBIENTE - DESCARGA ATMOSFERICA
17661716_16588571	IGARASSU	16/06/2022 07:27	16/06/2022 10:19	IGARASSU	INTERNO - NAO PROGRAMADA - MEIO AMBIENTE - DESCARGA ATMOSFERICA
17636451_16560007	IGARASSU	01/06/2022 17:23	01/06/2022 21:10	IGARASSU	INTERNO - NAO PROGRAMADA - MEIO AMBIENTE - DESCARGA ATMOSFERICA
17663102_16627830	ABREU E LIMA	17/06/2022 00:55	17/06/2022 02:22	CRUZ DE REBOUCAS	INTERNO - NAO PROGRAMADA - MEIO AMBIENTE - VENTO
17664560_16592071	IGARASSU	17/06/2022 23:13	18/06/2022 01:30	IGARASSU	INTERNO - NAO PROGRAMADA - MEIO AMBIENTE - ARVORE OU VEGETACAO
17673980_16604294	ARACOIABA	23/06/2022 09:31	25/06/2022 08:05	BOTAFOGO	INTERNO - NAO PROGRAMADA - MEIO AMBIENTE - ANIMAIS
17674129_16600752	ARACOIABA	23/06/2022 10:21	23/06/2022 11:22	BOTAFOGO	INTERNO - NAO PROGRAMADA - MEIO AMBIENTE - INUNDACAO
17674129_16600752	ABREU E LIMA	23/06/2022 10:21	23/06/2022 11:22	BOTAFOGO	INTERNO - NAO PROGRAMADA - MEIO AMBIENTE - INUNDACAO
17677326_16603426	IGARASSU	24/06/2022 16:52	24/06/2022 22:15	IGARASSU	INTERNO - NAO PROGRAMADA - MEIO AMBIENTE - ARVORE OU VEGETACAO
17677326_16603961	IGARASSU	24/06/2022 16:52	24/06/2022 22:15	IGARASSU	INTERNO - NAO PROGRAMADA - MEIO AMBIENTE - ARVORE OU VEGETACAO
17681716_16608858	IGARASSU	27/06/2022 12:06	27/06/2022 17:54	CRUZ DE REBOUCAS	INTERNO - NAO PROGRAMADA - MEIO AMBIENTE - QUEIMADA OU INCENDIO
17682640_16608807	IGARASSU	27/06/2022 15:40	27/06/2022 19:30	CRUZ DE REBOUCAS	INTERNO - NAO PROGRAMADA - MEIO AMBIENTE - ANIMAIS
17679512_16616403	IGARASSU	26/06/2022 07:34	26/06/2022 09:10	IGARASSU	INTERNO - NAO PROGRAMADA - MEIO AMBIENTE - ANIMAIS
17675800_16616431	IGARASSU	24/06/2022 04:57	24/06/2022 10:05	CRUZ DE REBOUCAS	INTERNO - NAO PROGRAMADA - MEIO AMBIENTE - ARVORE OU VEGETACAO
17650139_16577426	PAUDALHO	08/06/2022 19:01	08/06/2022 20:39	SAO LOURENCO DA MATA	INTERNO - NAO PROGRAMADA - MEIO AMBIENTE - ARVORE OU VEGETACAO
17653981_16578767	IGARASSU	11/06/2022 01:20	11/06/2022 16:00	ITAPISSUMA	INTERNO - NAO PROGRAMADA - MEIO AMBIENTE - ARVORE OU VEGETACAO

17670664_16598766	IGARASSU	22/06/2022 01:42	22/06/2022 05:10	IGARASSU	INTERNO - NAO PROGRAMADA - MEIO AMBIENTE - QUEIMADA OU INCENDIO
17671981_16600459	IGARASSU	22/06/2022 14:54	23/06/2022 04:00	IGARASSU	INTERNO - NAO PROGRAMADA - MEIO AMBIENTE - ARVORE OU VEGETACAO
17677326_16603960	IGARASSU	24/06/2022 16:52	24/06/2022 22:15	IGARASSU	INTERNO - NAO PROGRAMADA - MEIO AMBIENTE - ARVORE OU VEGETACAO
17661915_16616523	IGARASSU	16/06/2022 09:09	16/06/2022 12:24	IGARASSU	INTERNO - NAO PROGRAMADA - MEIO AMBIENTE - ANIMAIS
17644361_16579091	IGARASSU	05/06/2022 22:44	06/06/2022 11:15	CRUZ DE REBOUCAS	INTERNO - NAO PROGRAMADA - MEIO AMBIENTE - ARVORE OU VEGETACAO
17650402_16574441	IGARASSU	09/06/2022 01:02	15/06/2022 11:14	IGARASSU	INTERNO - NAO PROGRAMADA - MEIO AMBIENTE - QUEIMADA OU INCENDIO
17648728_16580132	IGARASSU	08/06/2022 08:26	12/06/2022 09:53	IGARASSU	INTERNO - NAO PROGRAMADA - MEIO AMBIENTE - QUEIMADA OU INCENDIO
17638520_16562535	IGARASSU	02/06/2022 15:56	02/06/2022 18:02	IGARASSU	INTERNO - NAO PROGRAMADA - MEIO AMBIENTE - ARVORE OU VEGETACAO
17643747_16567620	ABREU E LIMA	05/06/2022 12:03	05/06/2022 19:15	CRUZ DE REBOUCAS	INTERNO - NAO PROGRAMADA - MEIO AMBIENTE - QUEIMADA OU INCENDIO
17652506_16577389	IGARASSU	10/06/2022 08:51	01/07/2022 14:10	CRUZ DE REBOUCAS	INTERNO - NAO PROGRAMADA - MEIO AMBIENTE - ARVORE OU VEGETACAO
17671981_16600459	IGARASSU	22/06/2022 14:54	23/06/2022 03:35	IGARASSU	INTERNO - NAO PROGRAMADA - MEIO AMBIENTE - ARVORE OU VEGETACAO
17674129_16600752	IGARASSU	23/06/2022 10:21	23/06/2022 11:22	BOTAFOGO	INTERNO - NAO PROGRAMADA - MEIO AMBIENTE - INUNDACAO
17674129_16600752	IGARASSU	23/06/2022 10:21	17/07/2022 14:22	BOTAFOGO	INTERNO - NAO PROGRAMADA - MEIO AMBIENTE - INUNDACAO
17685280_16611085	IGARASSU	28/06/2022 13:42	28/06/2022 17:40	CRUZ DE REBOUCAS	INTERNO - NAO PROGRAMADA - MEIO AMBIENTE - VENTO
17690071_16615878	IGARASSU	30/06/2022 21:34	30/06/2022 22:40	CRUZ DE REBOUCAS	INTERNO - NAO PROGRAMADA - MEIO AMBIENTE - DESCARGA ATMOSFERICA
17689896_16623997	ABREU E LIMA	30/06/2022 18:52	01/07/2022 15:30	CRUZ DE REBOUCAS	INTERNO - NAO PROGRAMADA - MEIO AMBIENTE - ARVORE OU VEGETACAO
17676176_16616422	IGARASSU	24/06/2022 09:46	24/06/2022 12:00	CRUZ DE REBOUCAS	INTERNO - NAO PROGRAMADA - MEIO AMBIENTE - ANIMAIS
17653121_16616597	IGARASSU	10/06/2022 13:14	10/06/2022 15:15	CRUZ DE REBOUCAS	INTERNO - NAO PROGRAMADA - MEIO AMBIENTE - ARVORE OU VEGETACAO

17647909_16581403	IGARASSU	07/06/2022 16:09	10/06/2022 11:50	IGARASSU	INTERNO - NAO PROGRAMADA - MEIO AMBIENTE - QUEIMADA OU INCENDIO
17675853_16616427	IGARASSU	24/06/2022 06:45	24/06/2022 13:30	IGARASSU	INTERNO - NAO PROGRAMADA - MEIO AMBIENTE - ARVORE OU VEGETACAO
17658194_16616535	IGARASSU	13/06/2022 21:45	13/06/2022 23:12	IGARASSU	INTERNO - NAO PROGRAMADA - MEIO AMBIENTE - VENTO
17639535_16563983	IGARASSU	03/06/2022 08:41	03/06/2022 18:33	IGARASSU	INTERNO - NAO PROGRAMADA - MEIO AMBIENTE - ARVORE OU VEGETACAO
17637727_16561740	IGARASSU	02/06/2022 10:46	02/06/2022 16:16	IGARASSU	INTERNO - NAO PROGRAMADA - MEIO AMBIENTE - VENTO
17639500_16564764	IGARASSU	03/06/2022 08:16	05/06/2022 10:00	IGARASSU	INTERNO - NAO PROGRAMADA - MEIO AMBIENTE - ARVORE OU VEGETACAO
17647305_16617383	IGARASSU	07/06/2022 11:59	07/06/2022 15:57	IGARASSU	INTERNO - NAO PROGRAMADA - MEIO AMBIENTE - QUEIMADA OU INCENDIO
17677763_16603909	IGARASSU	24/06/2022 22:12	25/06/2022 01:16	IGARASSU	INTERNO - NAO PROGRAMADA - MEIO AMBIENTE - ANIMAIS
17683985_16611278	IGARASSU	28/06/2022 06:38	28/06/2022 18:30	ITAPISSUMA	INTERNO - NAO PROGRAMADA - MEIO AMBIENTE - VENTO
17661658_16588892	IGARASSU	16/06/2022 06:37	16/06/2022 11:20	CRUZ DE REBOUCAS	INTERNO - NAO PROGRAMADA - MEIO AMBIENTE - ARVORE OU VEGETACAO
17645856_16577907	IGARASSU	06/06/2022 15:55	10/06/2022 18:03	CRUZ DE REBOUCAS	INTERNO - NAO PROGRAMADA - MEIO AMBIENTE - QUEIMADA OU INCENDIO
17682804_16613164	IGARASSU	27/06/2022 16:33	29/06/2022 17:20	CRUZ DE REBOUCAS	INTERNO - NAO PROGRAMADA - MEIO AMBIENTE - QUEIMADA OU INCENDIO
17640130_16595268	IGARASSU	03/06/2022 11:45	03/06/2022 17:20	IGARASSU	INTERNO - NAO PROGRAMADA - MEIO AMBIENTE - DESCARGA ATMOSFERICA
17643916_16567614	IGARASSU	05/06/2022 14:09	05/06/2022 19:50	IGARASSU	INTERNO - NAO PROGRAMADA - MEIO AMBIENTE - QUEIMADA OU INCENDIO
17670664_16598765	IGARASSU	22/06/2022 01:42	22/06/2022 04:30	IGARASSU	INTERNO - NAO PROGRAMADA - MEIO AMBIENTE - QUEIMADA OU INCENDIO
17658246_16616532	IGARASSU	13/06/2022 23:44	14/06/2022 01:50	BOTAFOGO	INTERNO - NAO PROGRAMADA - MEIO AMBIENTE - ANIMAIS
17677903_16604010	IGARASSU	25/06/2022 03:30	25/06/2022 05:05	IGARASSU	INTERNO - NAO PROGRAMADA - MEIO AMBIENTE - ARVORE OU VEGETACAO
17667018_16616489	IGARASSU	20/06/2022 09:12	20/06/2022 11:40	IGARASSU	INTERNO - NAO PROGRAMADA - MEIO AMBIENTE - ARVORE OU VEGETACAO

17648459_16572104	IGARASSU	07/06/2022 23:01	08/06/2022 01:55	IGARASSU	INTERNO - NAO PROGRAMADA - MEIO AMBIENTE - QUEIMADA OU INCENDIO
17654302_16616587	IGARASSU	11/06/2022 08:23	11/06/2022 09:15	IGARASSU	INTERNO - NAO PROGRAMADA - MEIO AMBIENTE - ANIMAIS
17682900_16623295	IGARASSU	27/06/2022 16:49	27/06/2022 18:40	ITAPISSUMA	INTERNO - NAO PROGRAMADA - MEIO AMBIENTE - ARVORE OU VEGETACAO
17647729_16571866	IGARASSU	07/06/2022 14:48	07/06/2022 18:05	IGARASSU	INTERNO - NAO PROGRAMADA - MEIO AMBIENTE - VENTO
17672256_16600483	IGARASSU	22/06/2022 16:25	22/06/2022 22:00	IGARASSU	INTERNO - NAO PROGRAMADA - MEIO AMBIENTE - ARVORE OU VEGETACAO
17673400_16600710	IGARASSU	23/06/2022 06:49	23/06/2022 09:10	IGARASSU	INTERNO - NAO PROGRAMADA - MEIO AMBIENTE - ARVORE OU VEGETACAO
17674129_16600752	PAUDALHO	23/06/2022 10:21	23/06/2022 11:22	BOTAFOGO	INTERNO - NAO PROGRAMADA - MEIO AMBIENTE - INUNDACAO
17677763_16603908	IGARASSU	24/06/2022 22:12	25/06/2022 01:29	IGARASSU	INTERNO - NAO PROGRAMADA - MEIO AMBIENTE - ANIMAIS
17644361_16579090	IGARASSU	05/06/2022 22:44	06/06/2022 11:15	CRUZ DE REBOUCAS	INTERNO - NAO PROGRAMADA - MEIO AMBIENTE - ARVORE OU VEGETACAO
17663102_16627827	ABREU E LIMA	17/06/2022 00:55	17/06/2022 07:10	CRUZ DE REBOUCAS	INTERNO - NAO PROGRAMADA - MEIO AMBIENTE - VENTO
17669633_16598261	IGARASSU	21/06/2022 12:53	21/06/2022 17:30	CRUZ DE REBOUCAS	INTERNO - NAO PROGRAMADA - MEIO AMBIENTE - ARVORE OU VEGETACAO
17656231_16581328	IGARASSU	12/06/2022 13:37	12/06/2022 15:50	IGARASSU	INTERNO - NAO PROGRAMADA - MEIO AMBIENTE - QUEIMADA OU INCENDIO
17641230_16564725	IGARASSU	03/06/2022 18:44	03/06/2022 20:05	CRUZ DE REBOUCAS	INTERNO - NAO PROGRAMADA - MEIO AMBIENTE - VENTO
17674129_16600752	PAUDALHO	23/06/2022 10:21	23/06/2022 11:22	SAO LOURENCO DA MATA	INTERNO - NAO PROGRAMADA - MEIO AMBIENTE - INUNDACAO
17674129_16600752	ABREU E LIMA	23/06/2022 10:21	23/06/2022 11:22	SAO LOURENCO DA MATA	INTERNO - NAO PROGRAMADA - MEIO AMBIENTE - INUNDACAO
17687048_16612332	IGARASSU	29/06/2022 11:18	29/06/2022 17:15	CRUZ DE REBOUCAS	INTERNO - NAO PROGRAMADA - MEIO AMBIENTE - ARVORE OU VEGETACAO
17661973_16588890	IGARASSU	16/06/2022 09:34	16/06/2022 11:20	CRUZ DE REBOUCAS	INTERNO - NAO PROGRAMADA - MEIO AMBIENTE - ARVORE OU VEGETACAO
17645215_16568920	IGARASSU	06/06/2022 11:10	06/06/2022 14:22	CRUZ DE REBOUCAS	INTERNO - NAO PROGRAMADA - MEIO AMBIENTE - QUEIMADA OU INCENDIO

17644361_16579089	IGARASSU	05/06/2022 22:44	06/06/2022 11:15	CRUZ DE REBOUCAS	INTERNO - NAO PROGRAMADA - MEIO AMBIENTE - ARVORE OU VEGETACAO
17688069_16614414	IGARASSU	29/06/2022 19:37	30/06/2022 10:31	IGARASSU	INTERNO - NAO PROGRAMADA - MEIO AMBIENTE - DESCARGA ATMOSFERICA
17661716_16588571	IGARASSU	16/06/2022 07:27	16/06/2022 10:19	IGARASSU	INTERNO - NAO PROGRAMADA - MEIO AMBIENTE - DESCARGA ATMOSFERICA
17636451_16560007	IGARASSU	01/06/2022 17:23	01/06/2022 21:10	IGARASSU	INTERNO - NAO PROGRAMADA - MEIO AMBIENTE - DESCARGA ATMOSFERICA
17663102_16627830	ABREU E LIMA	17/06/2022 00:55	17/06/2022 02:22	CRUZ DE REBOUCAS	INTERNO - NAO PROGRAMADA - MEIO AMBIENTE - VENTO
17664560_16592071	IGARASSU	17/06/2022 23:13	18/06/2022 01:30	IGARASSU	INTERNO - NAO PROGRAMADA - MEIO AMBIENTE - ARVORE OU VEGETACAO
17673980_16604294	ARACOIABA	23/06/2022 09:31	25/06/2022 08:05	BOTAFOGO	INTERNO - NAO PROGRAMADA - MEIO AMBIENTE - ANIMAIS
17674129_16600752	ARACOIABA	23/06/2022 10:21	23/06/2022 11:22	BOTAFOGO	INTERNO - NAO PROGRAMADA - MEIO AMBIENTE - INUNDACAO
17674129_16600752	ABREU E LIMA	23/06/2022 10:21	23/06/2022 11:22	BOTAFOGO	INTERNO - NAO PROGRAMADA - MEIO AMBIENTE - INUNDACAO
17677326_16603426	IGARASSU	24/06/2022 16:52	24/06/2022 22:15	IGARASSU	INTERNO - NAO PROGRAMADA - MEIO AMBIENTE - ARVORE OU VEGETACAO
17677326_16603961	IGARASSU	24/06/2022 16:52	24/06/2022 22:15	IGARASSU	INTERNO - NAO PROGRAMADA - MEIO AMBIENTE - ARVORE OU VEGETACAO
17681716_16608858	IGARASSU	27/06/2022 12:06	27/06/2022 17:54	CRUZ DE REBOUCAS	INTERNO - NAO PROGRAMADA - MEIO AMBIENTE - QUEIMADA OU INCENDIO
17682640_16608807	IGARASSU	27/06/2022 15:40	27/06/2022 19:30	CRUZ DE REBOUCAS	INTERNO - NAO PROGRAMADA - MEIO AMBIENTE - ANIMAIS
17679512_16616403	IGARASSU	26/06/2022 07:34	26/06/2022 09:10	IGARASSU	INTERNO - NAO PROGRAMADA - MEIO AMBIENTE - ANIMAIS
17675800_16616431	IGARASSU	24/06/2022 04:57	24/06/2022 10:05	CRUZ DE REBOUCAS	INTERNO - NAO PROGRAMADA - MEIO AMBIENTE - ARVORE OU VEGETACAO
17650139_16577426	PAUDALHO	08/06/2022 19:01	08/06/2022 20:39	SAO LOURENCO DA MATA	INTERNO - NAO PROGRAMADA - MEIO AMBIENTE - ARVORE OU VEGETACAO
17653981_16578767	IGARASSU	11/06/2022 01:20	11/06/2022 16:00	ITAPISSUMA	INTERNO - NAO PROGRAMADA - MEIO AMBIENTE - ARVORE OU VEGETACAO
17670664_16598766	IGARASSU	22/06/2022 01:42	22/06/2022 05:10	IGARASSU	INTERNO - NAO PROGRAMADA - MEIO AMBIENTE - QUEIMADA OU INCENDIO

17671981_16600459	IGARASSU	22/06/2022 14:54	23/06/2022 04:00	IGARASSU	INTERNO - NAO PROGRAMADA - MEIO AMBIENTE - ARVORE OU VEGETACAO
17677326_16603960	IGARASSU	24/06/2022 16:52	24/06/2022 22:15	IGARASSU	INTERNO - NAO PROGRAMADA - MEIO AMBIENTE - ARVORE OU VEGETACAO
17661915_16616523	IGARASSU	16/06/2022 09:09	16/06/2022 12:24	IGARASSU	INTERNO - NAO PROGRAMADA - MEIO AMBIENTE - ANIMAIS
17644361_16579091	IGARASSU	05/06/2022 22:44	06/06/2022 11:15	CRUZ DE REBOUCAS	INTERNO - NAO PROGRAMADA - MEIO AMBIENTE - ARVORE OU VEGETACAO
17650402_16574441	IGARASSU	09/06/2022 01:02	15/06/2022 11:14	IGARASSU	INTERNO - NAO PROGRAMADA - MEIO AMBIENTE - QUEIMADA OU INCENDIO
17648728_16580132	IGARASSU	08/06/2022 08:26	12/06/2022 09:53	IGARASSU	INTERNO - NAO PROGRAMADA - MEIO AMBIENTE - QUEIMADA OU INCENDIO
17638520_16562535	IGARASSU	02/06/2022 15:56	02/06/2022 18:02	IGARASSU	INTERNO - NAO PROGRAMADA - MEIO AMBIENTE - ARVORE OU VEGETACAO

## 19. Decreto Municipal Passira

### 19.1. Quadro resumo – Item 5.12.1 Módulo 8 do PRODIST

ITEM	RESUMO
h)	as evidências do evento que tenha gerado interrupções de que trata o inciso iii do item 5.6.2.2 também deverão ser armazenadas por meio de relatório digital, que deve ser disponibilizado no sítio eletrônico da distribuidora em local de livre e fácil acesso, devendo conter as informações mínimas a seguir:
i.	Código único do relatório
ii.	Informações sobre o Decreto de Calamidade Pública ou Situação de Emergência (se houver)
iii.	Descrição detalhada do evento, incluindo mapa geométrico e diagrama unifilar da região afetada.
iv.	Descrição dos danos causados ao sistema elétrico, incluindo a relação dos equipamentos danificados e sua importância para o sistema.
v.	Relato técnico sobre a intervenção realizada com as ações da distribuidora para restabelecimento do sistema, incluindo o contingente técnico utilizado nos serviços.
vi.	Tempo médio de preparação, de deslocamento e de execução das equipes.
vii.	Número de unidades consumidoras atingidos.

viii.	Municípios atingidos.
ix.	Subestações atingidas.
x.	Quantidade de interrupções associadas ao evento.
xi.	Data e hora do início da primeira interrupção.
xii.	Data e hora do término da última interrupção.
xiii.	Média da duração das interrupções.
xiv.	Duração da interrupção mais longa.
xv.	Soma do CHI das interrupções associadas ao evento
xvi.	Registros diversos que evidenciem a classificação das interrupções no inciso iii do item 5.6.2.2, permitindo identificar a causa, a abrangência e os danos causados pelo evento à rede e às áreas atingidas, como imagens fotográficas, boletins meteorológicos e matérias jornalísticas.

### I. Código único do relatório

Todas as ocorrências expurgadas estão associadas ao evento através do ID de número 710 registrado no GSE - sistema utilizado pela Neoenergia Pernambuco para gestão e operação do sistema elétrico desta distribuidora.

### II. Decreto de calamidade pública ou situação de emergência (se houver)

O decreto nº 16, de 30 de maio de 2022, publicado pelo município de Passira está disposto no anexo I deste documento.

### III. Descrição detalhada do evento, incluindo mapa geométrico e diagrama unifilar da região afetada

A Neoenergia Pernambuco é dividida em 6 Setores e 30 Unidades Territoriais de Distribuição (UTD) abrangendo todo o estado de Pernambuco, o município de Pedra de Fogo-PB e o arquipélago de Fernando de Noronha.

O evento impactou parte do setores Centro, Norte e Sul da Neoenergia Pernambuco.



Figura 37 – Municípios em destaque atingidos pelo evento na área de concessão da Neoenergia Pernambuco



Os mapas geolétricos dos conjuntos do sistema elétrico da Neoenergia Pernambuco com interrupções de causas relacionadas ao evento climático em decorrência do evento climático estão dispostos no Anexo II deste documento.

A seguir, os diagramas unifilares das regionais do sistema elétrico da Neoenergia Pernambuco com destaque para as subestações com ocorrências de causas relacionadas ao evento climático com interrupções em suas redes de distribuição, redes secundárias ou na própria subestação.

#### **IV. Descrição dos danos causados ao sistema elétrico, incluindo a relação dos equipamentos danificados e sua importância para o sistema**

O evento atingiu a área de concessão impactando o sistema elétrico de diferentes formas. Dentre as principais causas destacamos altos índices de precipitação, descargas atmosféricas, objetos lançados à rede elétrica além de árvores que atingiram a rede em sua queda. A seguir, lista de equipamentos avariados em ocorrências relativas ao evento.

<b>EQUIPAMENTO</b>	<b>QUANTIDADE</b>
Elo fusível	8

#### **V. Relato técnico sobre a intervenção realizada com as ações da distribuidora para restabelecimento do sistema, incluindo o contingente de técnicos utilizados nos serviços**

As ações da distribuidora foram tomadas com suporte de ferramentas desenvolvidas para acompanhamento em tempo real das ocorrências pelo Centro de Operações, permitindo gerenciar as regiões com demanda superior à sua capacidade e mobilizando em tempo hábil equipes adicionais para o atendimento emergencial, conforme Figura 38.

O trabalho realizado foi de manutenção e, principalmente, de restabelecimento do sistema elétrico afetado. A prioridade foi dada às localidades que interferiam diretamente em serviços essenciais de saúde, abastecimento de água, mobilidade urbana, telecomunicações e áreas com maior concentração populacional.

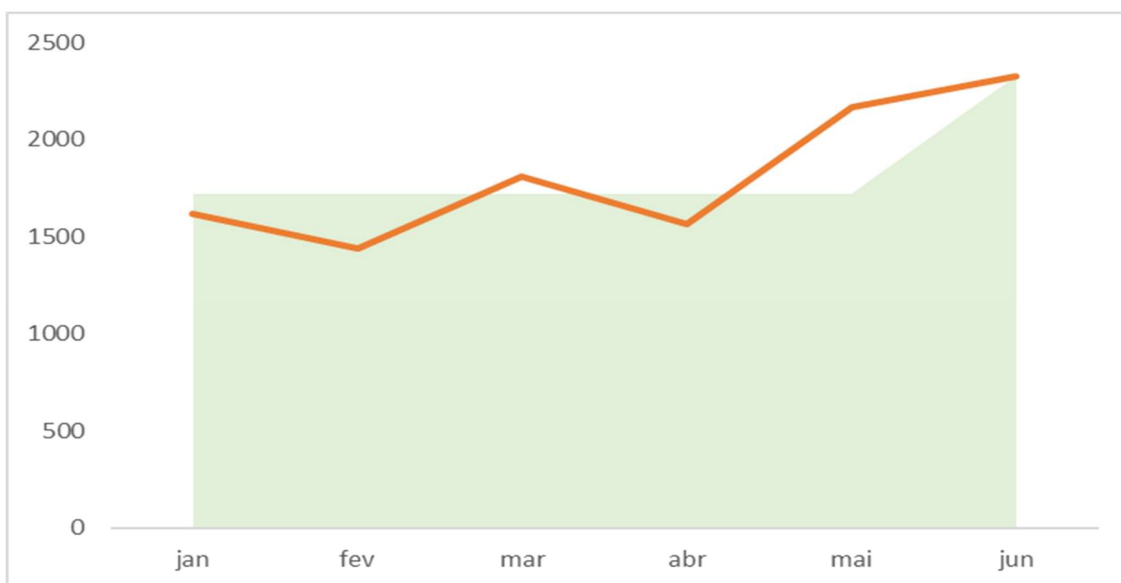


Figura 38 - Quantidade mensal de equipes no ano de 2022 nos municípios afetados pelo evento.

#### VI. Tempo médio de preparação, de deslocamento e de execução das equipes

TEMPO MÉDIO DE PREPARAÇÃO	TEMPO MÉDIO DE DESLOCAMENTO	TEMPO MÉDIO DE EXECUÇÃO
2,89	1,02	2,86

#### VII. Número de unidades consumidoras atingidos

15.450 clientes interrompidos

#### VIII. Municípios atingidos

Bom Jardim, Cumar, Feira Nova, Gloria do Goita, Gravatá, João Alfredo, Limoeiro, Passira, Pombos, Riacho das Almas, Salgadinho e Surubim.

#### IX. Subestações atingidas

Não foram interrompidas subestações em decorrência deste evento.

#### X. Quantidade de interrupções associadas ao evento

Foram abertas 15 ocorrências e registrados 45 eventos de interrupções associadas ao evento climático em redes de distribuição e redes secundárias.

## XI. Data e hora do início da primeira interrupção

Início: 01/06/2022 13:13:25

## XII. Data e hora do término da última interrupção

Fim: 30/06/2022 12:25:00

## XIII. Média de duração das interrupções

4h34m

## XIV. Duração da interrupção mais longa

26h21m

## XV. Soma do chi das interrupções associadas ao evento

A soma de CHI de todo o evento é de 38.316.

## XVI. Registros diversos que evidenciem a classificação das interrupções no inciso iii do item 5.6.2.2, permitindo identificar a causa, a abrangência e os danos causados pelo evento à rede e às áreas atingidas, como imagens fotográficas, boletins meteorológicos e matérias jornalísticas

Estão expostos no anexo III deste documento registros diversos do evento climático.

# 19.2 Lista de Interrupções

NÚMERO ORDEM INTERRUPTÃO	MUNICIPIO	INÍCIO INTERRUPTÃO	FIM INTERRUPTÃO	CONJUNTO	FATO GERADOR
17638125_16561540	JOAO ALFREDO	02/06/2022 13:26	03/06/2022 02:44	BOM JARDIM	INTERNO - NAO PROGRAMADA - MEIO AMBIENTE - ARVORE OU VEGETACAO
17674986_16601813	PASSIRA	23/06/2022 15:34	23/06/2022 19:55	VITORIA DE SANTO ANTAO	INTERNO - NAO PROGRAMADA - MEIO AMBIENTE - ARVORE OU VEGETACAO
17676585_16607971	PASSIRA	24/06/2022 12:23	24/06/2022 14:30	PASSIRA	INTERNO - NAO PROGRAMADA - MEIO AMBIENTE - ARVORE OU VEGETACAO

17638125_16561540	JOAO ALFREDO	02/06/2022 13:26	03/06/2022 02:44	BOM JARDIM	INTERNO - NAO PROGRAMADA - MEIO AMBIENTE - ARVORE OU VEGETACAO
17638125_16561540	JOAO ALFREDO	02/06/2022 13:26	02/06/2022 14:39	BOM JARDIM	INTERNO - NAO PROGRAMADA - MEIO AMBIENTE - ARVORE OU VEGETACAO
17638125_16561540	SALGADINHO	02/06/2022 13:26	02/06/2022 15:23	PASSIRA	INTERNO - NAO PROGRAMADA - MEIO AMBIENTE - ARVORE OU VEGETACAO
17658658_16583850	GLORIA DO GOITA	14/06/2022 09:48	14/06/2022 11:35	PASSIRA	INTERNO - NAO PROGRAMADA - MEIO AMBIENTE - VENTO
17664714_16592382	GLORIA DO GOITA	18/06/2022 08:10	18/06/2022 11:28	GRAVATA II	INTERNO - NAO PROGRAMADA - MEIO AMBIENTE - ANIMAIS
17674986_16601813	PASSIRA	23/06/2022 15:34	23/06/2022 19:55	PASSIRA	INTERNO - NAO PROGRAMADA - MEIO AMBIENTE - ARVORE OU VEGETACAO
17635826_16561174	PASSIRA	01/06/2022 13:13	01/06/2022 15:30	PASSIRA	INTERNO - NAO PROGRAMADA - MEIO AMBIENTE - VENTO
17638125_16561540	CUMARU	02/06/2022 13:26	02/06/2022 15:23	PASSIRA	INTERNO - NAO PROGRAMADA - MEIO AMBIENTE - ARVORE OU VEGETACAO
17638125_16561540	SALGADINHO	02/06/2022 13:26	02/06/2022 14:32	BOM JARDIM	INTERNO - NAO PROGRAMADA - MEIO AMBIENTE - ARVORE OU VEGETACAO
17650191_16573818	GLORIA DO GOITA	08/06/2022 19:37	08/06/2022 23:40	GRAVATA II	INTERNO - NAO PROGRAMADA - MEIO AMBIENTE - VENTO
17658658_16583850	LIMOEIRO	14/06/2022 09:48	14/06/2022 11:35	PASSIRA	INTERNO - NAO PROGRAMADA - MEIO AMBIENTE - VENTO
17680495_16607604	SALGADINHO	26/06/2022 21:55	27/06/2022 10:30	PASSIRA	INTERNO - NAO PROGRAMADA - MEIO AMBIENTE - VENTO
17638125_16561540	JOAO ALFREDO	02/06/2022 13:26	02/06/2022 15:08	BOM JARDIM	INTERNO - NAO PROGRAMADA - MEIO AMBIENTE - ARVORE OU VEGETACAO
17638125_16561540	SALGADINHO	02/06/2022 13:26	02/06/2022 14:32	PASSIRA	INTERNO - NAO PROGRAMADA - MEIO AMBIENTE - ARVORE OU VEGETACAO
17650191_16573818	PASSIRA	08/06/2022 19:37	08/06/2022 23:40	GRAVATA II	INTERNO - NAO PROGRAMADA - MEIO AMBIENTE - VENTO
17660283_16587115	PASSIRA	15/06/2022 09:02	15/06/2022 11:56	PASSIRA	INTERNO - NAO PROGRAMADA - MEIO AMBIENTE - VENTO
17674986_16601813	GLORIA DO GOITA	23/06/2022 15:34	23/06/2022 19:55	PASSIRA	INTERNO - NAO PROGRAMADA - MEIO AMBIENTE - ARVORE OU VEGETACAO
17638125_16561540	SURUBIM	02/06/2022 13:26	02/06/2022 15:23	SURUBIM	INTERNO - NAO PROGRAMADA - MEIO AMBIENTE - ARVORE OU VEGETACAO
17638125_16561540	PASSIRA	02/06/2022 13:26	02/06/2022 14:32	PASSIRA	INTERNO - NAO PROGRAMADA - MEIO AMBIENTE - ARVORE OU VEGETACAO

17638125_16561540	SALGADINHO	02/06/2022 13:26	03/06/2022 02:44	BOM JARDIM	INTERNO - NAO PROGRAMADA - MEIO AMBIENTE - ARVORE OU VEGETACAO
17640556_16564442	PASSIRA	03/06/2022 14:15	03/06/2022 16:45	PASSIRA	INTERNO - NAO PROGRAMADA - MEIO AMBIENTE - VENTO
17650191_16573818	GRAVATA	08/06/2022 19:37	08/06/2022 23:40	GRAVATA II	INTERNO - NAO PROGRAMADA - MEIO AMBIENTE - VENTO
17650191_16573818	PASSIRA	08/06/2022 19:37	08/06/2022 23:40	PASSIRA	INTERNO - NAO PROGRAMADA - MEIO AMBIENTE - VENTO
17658658_16583850	PASSIRA	14/06/2022 09:48	14/06/2022 11:35	PASSIRA	INTERNO - NAO PROGRAMADA - MEIO AMBIENTE - VENTO
17658658_16583850	FEIRA NOVA	14/06/2022 09:48	14/06/2022 11:35	PASSIRA	INTERNO - NAO PROGRAMADA - MEIO AMBIENTE - VENTO
17664714_16592382	PASSIRA	18/06/2022 08:10	18/06/2022 11:28	GRAVATA II	INTERNO - NAO PROGRAMADA - MEIO AMBIENTE - ANIMAIS
17676901_16605138	PASSIRA	24/06/2022 14:13	25/06/2022 16:35	PASSIRA	INTERNO - NAO PROGRAMADA - MEIO AMBIENTE - VENTO
17678470_16605334	CUMARU	25/06/2022 11:44	25/06/2022 20:55	PASSIRA	INTERNO - NAO PROGRAMADA - MEIO AMBIENTE - VENTO
17688742_16614845	CUMARU	30/06/2022 09:05	30/06/2022 12:25	PASSIRA	INTERNO - NAO PROGRAMADA - MEIO AMBIENTE - ARVORE OU VEGETACAO
17638125_16561540	RIACHO DAS ALMAS	02/06/2022 13:26	02/06/2022 15:23	PASSIRA	INTERNO - NAO PROGRAMADA - MEIO AMBIENTE - ARVORE OU VEGETACAO
17638125_16561540	SALGADINHO	02/06/2022 13:26	03/06/2022 02:44	BOM JARDIM	INTERNO - NAO PROGRAMADA - MEIO AMBIENTE - ARVORE OU VEGETACAO
17638125_16563539	JOAO ALFREDO	03/06/2022 11:38	03/06/2022 12:26	BOM JARDIM	INTERNO - NAO PROGRAMADA - MEIO AMBIENTE - ARVORE OU VEGETACAO
17638125_16563539	SALGADINHO	03/06/2022 11:38	03/06/2022 12:26	BOM JARDIM	INTERNO - NAO PROGRAMADA - MEIO AMBIENTE - ARVORE OU VEGETACAO
17643236_16566799	PASSIRA	05/06/2022 06:07	05/06/2022 08:57	PASSIRA	INTERNO - NAO PROGRAMADA - MEIO AMBIENTE - ARVORE OU VEGETACAO
17650191_16573818	POMBOS	08/06/2022 19:37	08/06/2022 23:40	GRAVATA II	INTERNO - NAO PROGRAMADA - MEIO AMBIENTE - VENTO
17674986_16601818	FEIRA NOVA	23/06/2022 18:32	23/06/2022 22:00	PASSIRA	INTERNO - NAO PROGRAMADA - MEIO AMBIENTE - ARVORE OU VEGETACAO
17680641_16607610	PASSIRA	27/06/2022 07:00	27/06/2022 13:58	GRAVATA II	INTERNO - NAO PROGRAMADA - MEIO AMBIENTE - VENTO
17638125_16561540	BOM JARDIM	02/06/2022 13:26	02/06/2022 15:08	BOM JARDIM	INTERNO - NAO PROGRAMADA - MEIO AMBIENTE - ARVORE OU VEGETACAO

17674986_16601813	GLORIA DO GOITA	23/06/2022 15:34	23/06/2022 19:55	VITORIA DE SANTO ANTAO	INTERNO - NAO PROGRAMADA - MEIO AMBIENTE - ARVORE OU VEGETACAO
17680641_16607610	GLORIA DO GOITA	27/06/2022 07:00	27/06/2022 13:58	GRAVATA II	INTERNO - NAO PROGRAMADA - MEIO AMBIENTE - VENTO
17638125_16561540	SURUBIM	02/06/2022 13:26	02/06/2022 15:23	PASSIRA	INTERNO - NAO PROGRAMADA - MEIO AMBIENTE - ARVORE OU VEGETACAO
17638125_16563539	BOM JARDIM	03/06/2022 11:38	03/06/2022 12:26	BOM JARDIM	INTERNO - NAO PROGRAMADA - MEIO AMBIENTE - ARVORE OU VEGETACAO

## 20. Decreto Municipal Itamaracá

### 20.1. Quadro resumo – Item 5.12.1 Módulo 8 do PRODIST

ITEM	RESUMO
h)	as evidências do evento que tenha gerado interrupções de que trata o inciso iii do item 5.6.2.2 também deverão ser armazenadas por meio de relatório digital, que deve ser disponibilizado no sítio eletrônico da distribuidora em local de livre e fácil acesso, devendo conter as informações mínimas a seguir:
i.	Código único do relatório
ii.	Informações sobre o Decreto de Calamidade Pública ou Situação de Emergência (se houver)
iii.	Descrição detalhada do evento, incluindo mapa geoeletrico e diagrama unifilar da região afetada.
iv.	Descrição dos danos causados ao sistema elétrico, incluindo a relação dos equipamentos danificados e sua importância para o sistema.
v.	Relato técnico sobre a intervenção realizada com as ações da distribuidora para restabelecimento do sistema, incluindo o contingente técnico utilizado nos serviços.
vi.	Tempo médio de preparação, de deslocamento e de execução das equipes.
vii.	Número de unidades consumidoras atingidos.
viii.	Municípios atingidos.
ix.	Subestações atingidas.
x.	Quantidade de interrupções associadas ao evento.
xi.	Data e hora do início da primeira interrupção.
xii.	Data e hora do término da última interrupção.
xiii.	Média da duração das interrupções.
xiv.	Duração da interrupção mais longa.
xv.	Soma do CHI das interrupções associadas ao evento
xvi.	Registros diversos que evidenciem a classificação das interrupções no inciso iii do item 5.6.2.2, permitindo identificar a causa, a abrangência e os danos

causados pelo evento à rede e às áreas atingidas, como imagens fotográficas, boletins meteorológicos e matérias jornalísticas.
--

### **I. Código único do relatório**

Todas as ocorrências expurgadas estão associadas ao evento através do ID de número 711 registrado no GSE - sistema utilizado pela Neoenergia Pernambuco para gestão e operação do sistema elétrico desta distribuidora.

### **II. Decreto de calamidade pública ou situação de emergência (se houver)**

O decreto nº 81, de 31 de maio de 2022, publicado pelo município da Ilha de Itamaracá está disposto no anexo I deste documento.

### **III. Descrição detalhada do evento, incluindo mapa geométrico e diagrama unifilar da região afetada**

A Neoenergia Pernambuco é dividida em 6 Setores e 30 Unidades Territoriais de Distribuição (UTD) abrangendo todo o estado de Pernambuco, o município de Pedra de Fogo-PB e o arquipélago de Fernando de Noronha.

O evento impactou parte do setor Norte da Neoenergia Pernambuco.



Figura 39 – Municípios em destaque atingidos pelo evento na área de concessão da Neoenergia Pernambuco

Os mapas geométricos dos conjuntos do sistema elétrico da Neoenergia Pernambuco com interrupções de causas relacionadas ao evento climático em decorrência do evento climático estão dispostos no Anexo II deste documento.

A seguir, os diagramas unifilares das regionais do sistema elétrico da Neoenergia Pernambuco com destaque para as subestações com ocorrências de causas relacionadas ao evento climático com interrupções em suas redes de distribuição, redes secundárias ou na própria subestação.

#### IV. Descrição dos danos causados ao sistema elétrico, incluindo a relação dos equipamentos danificados e sua importância para o sistema

O evento atingiu a área de concessão impactando o sistema elétrico de diferentes formas. Dentre as principais causas destacamos altos índices de precipitação, descargas atmosféricas, objetos lançados à rede elétrica além de árvores que atingiram a rede em sua queda. A seguir, lista de equipamentos avariados em ocorrências relativas ao evento.

EQUIPAMENTO	QUANTIDADE
Elo fusível	3

#### V. Relato técnico sobre a intervenção realizada com as ações da distribuidora para restabelecimento do sistema, incluindo o contingente de técnicos utilizados nos serviços

As ações da distribuidora foram tomadas com suporte de ferramentas desenvolvidas para acompanhamento em tempo real das ocorrências pelo Centro de Operações, permitindo gerenciar as regiões com demanda superior à sua capacidade e mobilizando em tempo hábil equipes adicionais para o atendimento emergencial.

O trabalho realizado foi de manutenção e, principalmente, de restabelecimento do sistema elétrico afetado. A prioridade foi dada às localidades que interferiam diretamente em serviços essenciais de saúde, abastecimento de água, mobilidade urbana, telecomunicações e áreas com maior concentração populacional.

#### VI. Tempo médio de preparação, de deslocamento e de execução das equipes

TEMPO MÉDIO DE PREPARAÇÃO	TEMPO MÉDIO DE DESLOCAMENTO	TEMPO MÉDIO DE EXECUÇÃO
2,22	0,49	3,34

#### VII. Número de unidades consumidoras atingidos

320 clientes interrompidos

#### VIII. Municípios atingidos

Itamaracá.



## **IX. Subestações atingidas**

Não foram interrompidas subestações em decorrência deste evento.

## **X. Quantidade de interrupções associadas ao evento**

Foram abertas 7 ocorrências e registrados 7 eventos de interrupções associadas ao evento climático em redes de distribuição e redes secundárias.

## **XI. Data e hora do início da primeira interrupção**

Início: 01/06/2022 08:39:29

## **XII. Data e hora do término da última interrupção**

Fim: 28/06/2022 16:00:00

## **XIII. Média de duração das interrupções**

5h54m

## **XIV. Duração da interrupção mais longa**

15h51m

## **XV. Soma do chi das interrupções associadas ao evento**

A soma de CHI de todo o evento é de 1.768.

## **XVI. Registros diversos que evidenciem a classificação das interrupções no inciso iii do item 5.6.2.2, permitindo identificar a causa, a abrangência e os danos causados pelo evento à rede e às áreas atingidas, como imagens fotográficas, boletins meteorológicos e matérias jornalísticas**

Estão expostos no anexo III deste documento registros diversos do evento climático.

## 20.2 Lista de Interrupções

NÚMERO ORDEM INTERRUPTÃO	MUNICIPIO	INÍCIO INTERRUPTÃO	FIM INTERRUPTÃO	CONJUNTO	FATO GERADOR
17648725_16581372	ITAMARACA	08/06/2022 08:22	08/06/2022 15:30	ITAMARACA	INTERNO - NAO PROGRAMADA - MEIO AMBIENTE - DESCARGA ATMOSFERICA
17684659_16611267	ITAMARACA	28/06/2022 10:04	28/06/2022 16:00	ITAMARACA	INTERNO - NAO PROGRAMADA - MEIO AMBIENTE - ANIMAIS
17664108_16592200	ITAMARACA	17/06/2022 16:16	18/06/2022 08:08	ITAMARACA	INTERNO - NAO PROGRAMADA - MEIO AMBIENTE - QUEIMADA OU INCENDIO
17634818_16558602	ITAMARACA	01/06/2022 08:39	01/06/2022 14:32	ITAMARACA	INTERNO - NAO PROGRAMADA - MEIO AMBIENTE - QUEIMADA OU INCENDIO
17656768_16616580	ITAMARACA	13/06/2022 06:54	13/06/2022 09:10	ITAMARACA	INTERNO - NAO PROGRAMADA - MEIO AMBIENTE - ANIMAIS
17652334_16577053	ITAMARACA	10/06/2022 07:22	10/06/2022 11:00	ITAMARACA	INTERNO - NAO PROGRAMADA - MEIO AMBIENTE - ANIMAIS
17663851_16592745	ITAMARACA	17/06/2022 13:36	17/06/2022 14:15	ITAMARACA	INTERNO - NAO PROGRAMADA - MEIO AMBIENTE - QUEIMADA OU INCENDIO

## 21. Decreto Municipal João Alfredo

### 21.1. Quadro resumo – Item 5.12.1 Módulo 8 do PRODIST

ITEM	RESUMO
h)	as evidências do evento que tenha gerado interrupções de que trata o inciso iii do item 5.6.2.2 também deverão ser armazenadas por meio de relatório digital, que deve ser disponibilizado no sítio eletrônico da distribuidora em local de livre e fácil acesso, devendo conter as informações mínimas a seguir:
i.	Código único do relatório
ii.	Informações sobre o Decreto de Calamidade Pública ou Situação de Emergência (se houver)
iii.	Descrição detalhada do evento, incluindo mapa geométrico e diagrama unifilar da região afetada.
iv.	Descrição dos danos causados ao sistema elétrico, incluindo a relação dos equipamentos danificados e sua importância para o sistema.

v.	Relato técnico sobre a intervenção realizada com as ações da distribuidora para restabelecimento do sistema, incluindo o contingente técnico utilizado nos serviços.
vi.	Tempo médio de preparação, de deslocamento e de execução das equipes.
vii.	Número de unidades consumidoras atingidos.
viii.	Municípios atingidos.
ix.	Subestações atingidas.
x.	Quantidade de interrupções associadas ao evento.
xi.	Data e hora do início da primeira interrupção.
xii.	Data e hora do término da última interrupção.
xiii.	Média da duração das interrupções.
xiv.	Duração da interrupção mais longa.
xv.	Soma do CHI das interrupções associadas ao evento
xvi.	Registros diversos que evidenciem a classificação das interrupções no inciso iii do item 5.6.2.2, permitindo identificar a causa, a abrangência e os danos causados pelo evento à rede e às áreas atingidas, como imagens fotográficas, boletins meteorológicos e matérias jornalísticas.

## I. Código único do relatório

Todas as ocorrências expurgadas estão associadas ao evento através do ID de número 712 registrado no GSE - sistema utilizado pela Neoenergia Pernambuco para gestão e operação do sistema elétrico desta distribuidora.

## II. Decreto de calamidade pública ou situação de emergência (se houver)

O decreto nº 27, de 27 de maio de 2022, publicado pelo município de João Alfredo está disposto no anexo I deste documento.

## III. Descrição detalhada do evento, incluindo mapa geométrico e diagrama unifilar da região afetada

A Neoenergia Pernambuco é dividida em 6 Setores e 30 Unidades Territoriais de Distribuição (UTD) abrangendo todo o estado de Pernambuco, o município de Pedra de Fogo-PB e o arquipélago de Fernando de Noronha.

O evento impactou parte do setor Centro da Neoenergia Pernambuco.



Figura 40 – Municípios em destaque atingidos pelo evento na área de concessão da Neoenergia Pernambuco

Os mapas geolétricos dos conjuntos do sistema elétrico da Neoenergia Pernambuco com interrupções de causas relacionadas ao evento climático em decorrência do evento climático estão dispostos no Anexo II deste documento.

A seguir, os diagramas unifilares das regionais do sistema elétrico da Neoenergia Pernambuco com destaque para as subestações com ocorrências de causas relacionadas ao evento climático com interrupções em suas redes de distribuição, redes secundárias ou na própria subestação.

#### **IV. Descrição dos danos causados ao sistema elétrico, incluindo a relação dos equipamentos danificados e sua importância para o sistema**

O evento atingiu a área de concessão impactando o sistema elétrico de diferentes formas. Dentre as principais causas destacamos altos índices de precipitação, descargas atmosféricas, objetos lançados à rede elétrica além de árvores que atingiram a rede em sua queda. A seguir, lista de equipamentos avariados em ocorrências relativas ao evento.

EQUIPAMENTO	QUANTIDADE
Elo fusível	21

#### **V. Relato técnico sobre a intervenção realizada com as ações da distribuidora para restabelecimento do sistema, incluindo o contingente de técnicos utilizados nos serviços**

As ações da distribuidora foram tomadas com suporte de ferramentas desenvolvidas para acompanhamento em tempo real das ocorrências pelo Centro de Operações, permitindo gerenciar as regiões com demanda superior à sua capacidade e mobilizando em tempo hábil equipes adicionais para o atendimento emergencial, conforme Figura 41.

O trabalho realizado foi de manutenção e, principalmente, de restabelecimento do sistema elétrico afetado. A prioridade foi dada às localidades que interferiam

diretamente em serviços essenciais de saúde, abastecimento de água, mobilidade urbana, telecomunicações e áreas com maior concentração populacional.

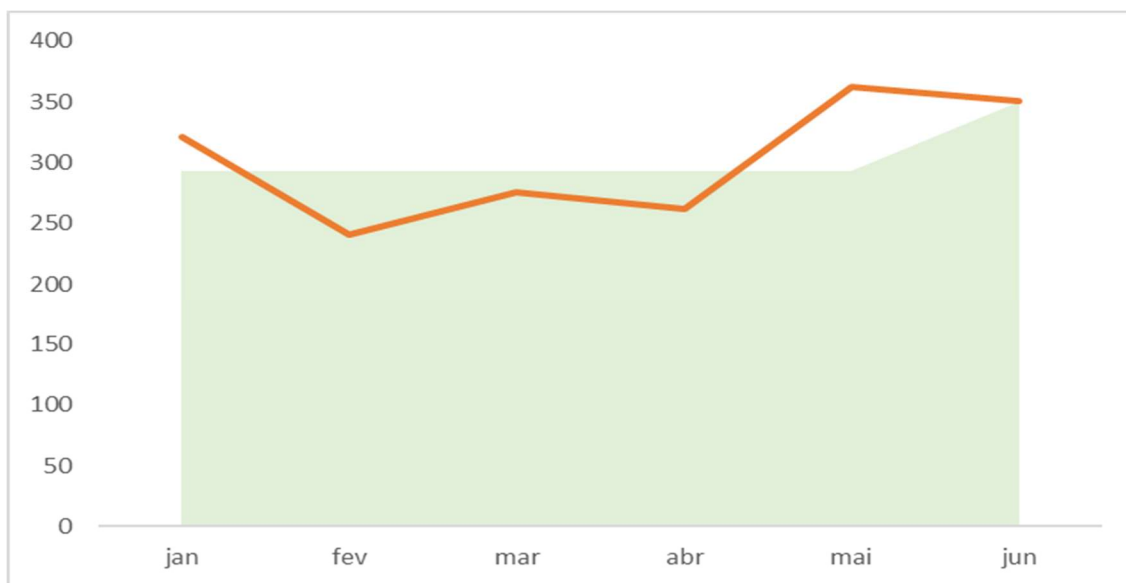


Figura 41 - Quantidade mensal de equipes no ano de 2022 nos municípios afetados pelo evento.

#### VI. Tempo médio de preparação, de deslocamento e de execução das equipes

TEMPO MÉDIO DE PREPARAÇÃO	TEMPO MÉDIO DE DESLOCAMENTO	TEMPO MÉDIO DE EXECUÇÃO
7,36	0,92	10,30

#### VII. Número de unidades consumidoras atingidos

14.353 clientes interrompidos

#### VIII. Municípios atingidos

Bom Jardim, João Alfredo e Salgadinho.

#### IX. Subestações atingidas

Não foram interrompidas subestações em decorrência deste evento.

## X. Quantidade de interrupções associadas ao evento

Foram abertas 22 ocorrências e registrados 31 eventos de interrupções associadas ao evento climático em redes de distribuição e redes secundárias.

## XI. Data e hora do início da primeira interrupção

Início: 01/06/2022 11:36:29

## XII. Data e hora do término da última interrupção

Fim: 30/06/2022 14:30:00

## XIII. Média de duração das interrupções

13h29m

## XIV. Duração da interrupção mais longa

91h52m

## XV. Soma do chi das interrupções associadas ao evento

A soma de CHI de todo o evento é de 36.368.

## XVI. Registros diversos que evidenciem a classificação das interrupções no inciso iii do item 5.6.2.2, permitindo identificar a causa, a abrangência e os danos causados pelo evento à rede e às áreas atingidas, como imagens fotográficas, boletins meteorológicos e matérias jornalísticas

Estão expostos no anexo III deste documento registros diversos do evento climático.

# 21.2 Lista de Interrupções

NÚMERO ORDEM INTERRUPÇÃO	MUNICIPIO	INÍCIO INTERRUPÇÃO	FIM INTERRUPÇÃO	CONJUNTO	FATO GERADOR
-----------------------------	-----------	-----------------------	--------------------	----------	--------------

17655618_16580198	JOAO ALFREDO	12/06/2022 05:29	12/06/2022 10:40	BOM JARDIM	INTERNO - NAO PROGRAMADA - MEIO AMBIENTE - ARVORE OU VEGETACAO
17688339_16614807	JOAO ALFREDO	30/06/2022 02:01	30/06/2022 14:30	SURUBIM	INTERNO - NAO PROGRAMADA - MEIO AMBIENTE - ARVORE OU VEGETACAO
17681173_16638541	JOAO ALFREDO	27/06/2022 09:57	28/06/2022 12:09	SURUBIM	INTERNO - NAO PROGRAMADA - MEIO AMBIENTE - INUNDACAO
17636026_16559735	JOAO ALFREDO	01/06/2022 14:41	01/06/2022 16:48	LIMOEIRO	INTERNO - NAO PROGRAMADA - MEIO AMBIENTE - VENTO
17639418_16563168	JOAO ALFREDO	03/06/2022 07:49	03/06/2022 10:22	BOM JARDIM	INTERNO - NAO PROGRAMADA - MEIO AMBIENTE - DESCARGA ATMOSFERICA
17645089_16575314	JOAO ALFREDO	09/06/2022 12:51	09/06/2022 13:50	LIMOEIRO	INTERNO - NAO PROGRAMADA - MEIO AMBIENTE - ARVORE OU VEGETACAO
17645089_16570211	JOAO ALFREDO	06/06/2022 10:19	09/06/2022 13:56	LIMOEIRO	INTERNO - NAO PROGRAMADA - MEIO AMBIENTE - ARVORE OU VEGETACAO
17678672_16614001	JOAO ALFREDO	25/06/2022 14:10	29/06/2022 10:03	BOM JARDIM	INTERNO - NAO PROGRAMADA - MEIO AMBIENTE - ARVORE OU VEGETACAO
17639418_16563168	BOM JARDIM	03/06/2022 07:49	03/06/2022 10:22	BOM JARDIM	INTERNO - NAO PROGRAMADA - MEIO AMBIENTE - DESCARGA ATMOSFERICA
17639418_16563655	JOAO ALFREDO	03/06/2022 12:26	03/06/2022 14:12	BOM JARDIM	INTERNO - NAO PROGRAMADA - MEIO AMBIENTE - DESCARGA ATMOSFERICA
17660819_16587986	JOAO ALFREDO	15/06/2022 14:04	15/06/2022 23:48	BOM JARDIM	INTERNO - NAO PROGRAMADA - MEIO AMBIENTE - ARVORE OU VEGETACAO
17639418_16563168	JOAO ALFREDO	03/06/2022 07:49	03/06/2022 10:22	BOM JARDIM	INTERNO - NAO PROGRAMADA - MEIO AMBIENTE - DESCARGA ATMOSFERICA
17639418_16563546	JOAO ALFREDO	03/06/2022 10:41	03/06/2022 11:48	BOM JARDIM	INTERNO - NAO PROGRAMADA - MEIO AMBIENTE - DESCARGA ATMOSFERICA
17652295_16576613	JOAO ALFREDO	10/06/2022 06:51	10/06/2022 09:11	BOM JARDIM	INTERNO - NAO PROGRAMADA - MEIO AMBIENTE - ANIMAIS
17654441_16578789	JOAO ALFREDO	11/06/2022 09:36	11/06/2022 11:28	BOM JARDIM	INTERNO - NAO PROGRAMADA - MEIO AMBIENTE - VENTO
17635574_16627980	JOAO ALFREDO	01/06/2022 11:36	02/06/2022 11:50	BOM JARDIM	INTERNO - NAO PROGRAMADA - MEIO AMBIENTE - ARVORE OU VEGETACAO
17638160_16568049	SALGADINHO	02/06/2022 13:45	02/06/2022 16:00	BOM JARDIM	INTERNO - NAO PROGRAMADA - MEIO AMBIENTE - VENTO
17635923_16560683	JOAO ALFREDO	01/06/2022 13:45	02/06/2022 08:20	BOM JARDIM	INTERNO - NAO PROGRAMADA - MEIO AMBIENTE - DESCARGA ATMOSFERICA

17657833_16582656	JOAO ALFREDO	13/06/2022 16:22	13/06/2022 18:50	LIMOEIRO	INTERNO - NAO PROGRAMADA - MEIO AMBIENTE - ANIMAIS
17659664_16586968	JOAO ALFREDO	14/06/2022 19:04	15/06/2022 13:40	SURUBIM	INTERNO - NAO PROGRAMADA - MEIO AMBIENTE - ANIMAIS
17676699_16612107	JOAO ALFREDO	24/06/2022 13:16	24/06/2022 16:10	LIMOEIRO	INTERNO - NAO PROGRAMADA - MEIO AMBIENTE - ARVORE OU VEGETACAO
17663261_16590784	JOAO ALFREDO	17/06/2022 08:18	17/06/2022 12:50	LIMOEIRO	INTERNO - NAO PROGRAMADA - MEIO AMBIENTE - ARVORE OU VEGETACAO
17639418_16563168	SALGADINHO	03/06/2022 07:49	03/06/2022 10:22	BOM JARDIM	INTERNO - NAO PROGRAMADA - MEIO AMBIENTE - DESCARGA ATMOSFERICA
17639418_16563655	SALGADINHO	03/06/2022 12:26	03/06/2022 14:12	BOM JARDIM	INTERNO - NAO PROGRAMADA - MEIO AMBIENTE - DESCARGA ATMOSFERICA
17652295_16576613	JOAO ALFREDO	10/06/2022 06:51	10/06/2022 09:31	BOM JARDIM	INTERNO - NAO PROGRAMADA - MEIO AMBIENTE - ANIMAIS
17671395_16600445	JOAO ALFREDO	22/06/2022 10:59	22/06/2022 22:00	BOM JARDIM	INTERNO - NAO PROGRAMADA - MEIO AMBIENTE - DESCARGA ATMOSFERICA
17656793_16585519	JOAO ALFREDO	13/06/2022 07:27	15/06/2022 12:00	LIMOEIRO	INTERNO - NAO PROGRAMADA - MEIO AMBIENTE - ARVORE OU VEGETACAO
17656793_16581362	JOAO ALFREDO	13/06/2022 08:15	13/06/2022 08:31	LIMOEIRO	INTERNO - NAO PROGRAMADA - MEIO AMBIENTE - ARVORE OU VEGETACAO
17665724_16593534	JOAO ALFREDO	19/06/2022 06:24	19/06/2022 09:40	SURUBIM	INTERNO - NAO PROGRAMADA - MEIO AMBIENTE - DESCARGA ATMOSFERICA
17667958_16596671	JOAO ALFREDO	20/06/2022 14:45	20/06/2022 20:16	LIMOEIRO	INTERNO - NAO PROGRAMADA - MEIO AMBIENTE - ARVORE OU VEGETACAO
17687200_16614967	JOAO ALFREDO	29/06/2022 12:20	30/06/2022 14:30	BOM JARDIM	INTERNO - NAO PROGRAMADA - MEIO AMBIENTE - ANIMAIS

## 22. Decreto Municipal Palmares

### 22.1. Quadro resumo – Item 5.12.1 Módulo 8 do PRODIST

ITEM	RESUMO
------	--------



h)	as evidências do evento que tenha gerado interrupções de que trata o inciso iii do item 5.6.2.2 também deverão ser armazenadas por meio de relatório digital, que deve ser disponibilizado no sítio eletrônico da distribuidora em local de livre e fácil acesso, devendo conter as informações mínimas a seguir:
i.	Código único do relatório
ii.	Informações sobre o Decreto de Calamidade Pública ou Situação de Emergência (se houver)
iii.	Descrição detalhada do evento, incluindo mapa geoeletrico e diagrama unifilar da região afetada.
iv.	Descrição dos danos causados ao sistema elétrico, incluindo a relação dos equipamentos danificados e sua importância para o sistema.
v.	Relato técnico sobre a intervenção realizada com as ações da distribuidora para restabelecimento do sistema, incluindo o contingente técnico utilizado nos serviços.
vi.	Tempo médio de preparação, de deslocamento e de execução das equipes.
vii.	Número de unidades consumidoras atingidos.
viii.	Municípios atingidos.
ix.	Subestações atingidas.
x.	Quantidade de interrupções associadas ao evento.
xi.	Data e hora do início da primeira interrupção.
xii.	Data e hora do término da última interrupção.
xiii.	Média da duração das interrupções.
xiv.	Duração da interrupção mais longa.
xv.	Soma do CHI das interrupções associadas ao evento
xvi.	Registros diversos que evidenciem a classificação das interrupções no inciso iii do item 5.6.2.2, permitindo identificar a causa, a abrangência e os danos causados pelo evento à rede e às áreas atingidas, como imagens fotográficas, boletins meteorológicos e matérias jornalísticas.

#### **I. Código único do relatório**

Todas as ocorrências expurgadas estão associadas ao evento através do ID de número 713 registrado no GSE - sistema utilizado pela Neoenergia Pernambuco para gestão e operação do sistema elétrico desta distribuidora.

#### **II. Decreto de calamidade pública ou situação de emergência (se houver)**

O decreto nº 15, de 29 de maio de 2022, publicado pelo município de Palmares está disposto no anexo I deste documento.

#### **III. Descrição detalhada do evento, incluindo mapa geoeletrico e diagrama unifilar da região afetada**

A Neoenergia Pernambuco é dividida em 6 Setores e 30 Unidades Territoriais de Distribuição (UTD) abrangendo todo o estado de Pernambuco, o município de Pedra de Fogo-PB e o arquipélago de Fernando de Noronha.

O O evento impactou parte dos setores Centro e Sul da Neoenergia Pernambuco.



Figura 42 – Municípios em destaque atingidos pelo evento na área de concessão da Neoenergia Pernambuco

Os mapas geométricos dos conjuntos do sistema elétrico da Neoenergia Pernambuco com interrupções de causas relacionadas ao evento climático em decorrência do evento climático estão dispostos no Anexo II deste documento.

A seguir, os diagramas unifilares das regionais do sistema elétrico da Neoenergia Pernambuco com destaque para as subestações com ocorrências de causas relacionadas ao evento climático com interrupções em suas redes de distribuição, redes secundárias ou na própria subestação.

#### IV. Descrição dos danos causados ao sistema elétrico, incluindo a relação dos equipamentos danificados e sua importância para o sistema

O evento atingiu a área de concessão impactando o sistema elétrico de diferentes formas. Dentre as principais causas destacamos altos índices de precipitação, descargas atmosféricas, objetos lançados à rede elétrica além de árvores que atingiram a rede em sua queda. A seguir, lista de equipamentos avariados em ocorrências relativas ao evento.

EQUIPAMENTO	QUANTIDADE
Elo fusível	45
Isolador	15
Poste	8
Transformador de distribuição	2
Chave fusível	1

#### V. Relato técnico sobre a intervenção realizada com as ações da distribuidora para restabelecimento do sistema, incluindo o contingente de técnicos utilizados nos serviços

As ações da distribuidora foram tomadas com suporte de ferramentas desenvolvidas para acompanhamento em tempo real das ocorrências pelo Centro de Operações, permitindo gerenciar as regiões com demanda superior à sua capacidade e mobilizando

em tempo hábil equipes adicionais para o atendimento emergencial, conforme Figura 43.

O trabalho realizado foi de manutenção e, principalmente, de restabelecimento do sistema elétrico afetado. A prioridade foi dada às localidades que interferiam diretamente em serviços essenciais de saúde, abastecimento de água, mobilidade urbana, telecomunicações e áreas com maior concentração populacional.

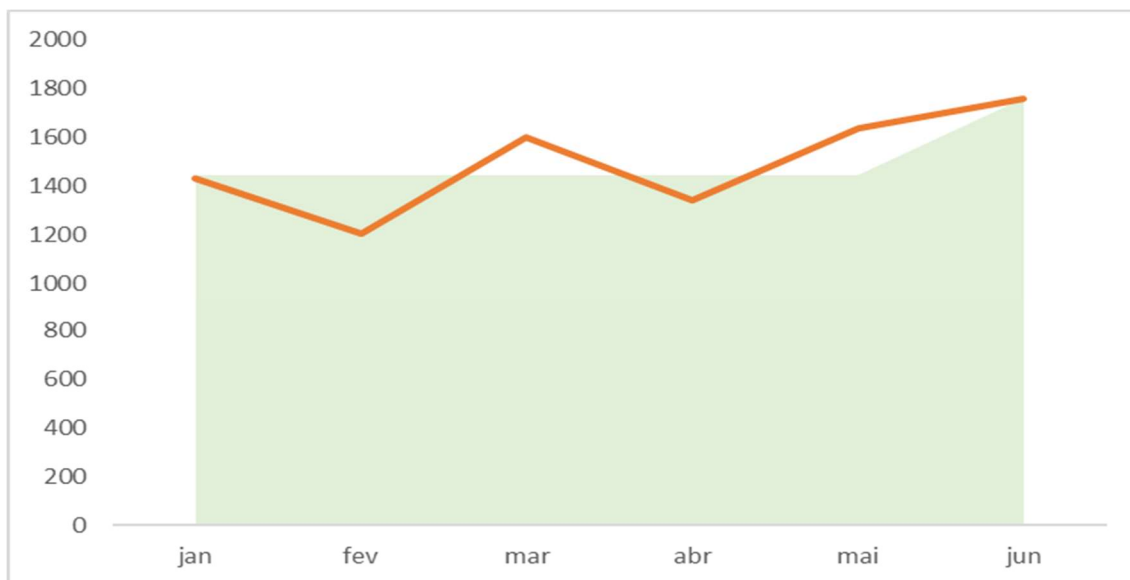


Figura 43 - Quantidade mensal de equipes no ano de 2022 nos municípios afetados pelo evento.

## VI. Tempo médio de preparação, de deslocamento e de execução das equipes

TEMPO MÉDIO DE PREPARAÇÃO	TEMPO MÉDIO DE DESLOCAMENTO	TEMPO MÉDIO DE EXECUÇÃO
13,59	0,80	17,05

## VII. Número de unidades consumidoras atingidos

5.019 clientes interrompidos

## VIII. Municípios atingidos

Água Preta, Belém de Maria, Bonito, Catende, Gameleira, Gravatá, Joaquim Nabuco, Palmares, Ribeirão e São Benedito do Sul.

## IX. Subestações atingidas

Não foram interrompidas subestações em decorrência deste evento.

#### **X. Quantidade de interrupções associadas ao evento**

Foram abertas 40 ocorrências e registrados 60 eventos de interrupções associadas ao evento climático em redes de distribuição e redes secundárias.

#### **XI. Data e hora do início da primeira interrupção**

Início: 02/06/2022 17:49:35

#### **XII. Data e hora do término da última interrupção**

Fim: 15/07/2022 16:51:49

#### **XIII. Média de duração das interrupções**

29h19m

#### **XIV. Duração da interrupção mais longa**

716h74m

#### **XV. Soma do chi das interrupções associadas ao evento**

A soma de CHI de todo o evento é de 25.520.

#### **XVI. Registros diversos que evidenciem a classificação das interrupções no inciso iii do item 5.6.2.2, permitindo identificar a causa, a abrangência e os danos causados pelo evento à rede e às áreas atingidas, como imagens fotográficas, boletins meteorológicos e matérias jornalísticas**

Estão expostos no anexo III deste documento registros diversos do evento climático.

## 22.2 Lista de Interrupções

NÚMERO ORDEM INTERRUPTÃO	MUNICIPIO	INÍCIO INTERRUPTÃO	FIM INTERRUPTÃO	CONJUNTO	FATO GERADOR
17659805_16585287	BONITO	14/06/2022 21:32	15/06/2022 11:25	PALMARES	INTERNO - NAO PROGRAMADA - MEIO AMBIENTE - ARVORE OU VEGETACAO
17659805_16585287	BONITO	14/06/2022 21:32	15/06/2022 00:41	PALMARES	INTERNO - NAO PROGRAMADA - MEIO AMBIENTE - ARVORE OU VEGETACAO
17659805_16585287	PALMARES	14/06/2022 21:32	15/06/2022 04:00	PALMARES	INTERNO - NAO PROGRAMADA - MEIO AMBIENTE - ARVORE OU VEGETACAO
17659805_16585287	PALMARES	14/06/2022 21:32	15/06/2022 11:25	PALMARES	INTERNO - NAO PROGRAMADA - MEIO AMBIENTE - ARVORE OU VEGETACAO
17678839_16605135	PALMARES	25/06/2022 15:24	25/06/2022 19:00	PALMARES	INTERNO - NAO PROGRAMADA - MEIO AMBIENTE - VENTO
17682761_16610651	PALMARES	28/06/2022 12:20	28/06/2022 12:30	PALMARES	INTERNO - NAO PROGRAMADA - MEIO AMBIENTE - EROSAO
17689243_16642495	BELEM DE MARIA	30/06/2022 12:43	15/07/2022 16:51	CATENDE	INTERNO - NAO PROGRAMADA - MEIO AMBIENTE - ARVORE OU VEGETACAO
17656747_16582602	PALMARES	13/06/2022 06:06	13/06/2022 17:25	CATENDE	INTERNO - NAO PROGRAMADA - MEIO AMBIENTE - VENTO
17641112_16564879	PALMARES	03/06/2022 17:39	04/06/2022 01:40	CATENDE	INTERNO - NAO PROGRAMADA - MEIO AMBIENTE - VENTO
17653319_16578751	PALMARES	10/06/2022 15:04	11/06/2022 12:00	PALMARES	INTERNO - NAO PROGRAMADA - MEIO AMBIENTE - QUEIMADA OU INCENDIO
17640517_16570644	PALMARES	03/06/2022 14:06	03/06/2022 18:50	PALMARES	INTERNO - NAO PROGRAMADA - MEIO AMBIENTE - VENTO
17640589_16582412	PALMARES	03/06/2022 14:31	03/06/2022 15:35	CATENDE	INTERNO - NAO PROGRAMADA - MEIO AMBIENTE - ARVORE OU VEGETACAO
17640773_16564621	AGUA PRETA	03/06/2022 15:36	03/06/2022 18:30	PALMARES	INTERNO - NAO PROGRAMADA - MEIO AMBIENTE - VENTO
17659805_16585287	BONITO	14/06/2022 21:32	15/06/2022 11:00	PALMARES	INTERNO - NAO PROGRAMADA - MEIO AMBIENTE - ARVORE OU VEGETACAO
17659805_16585287	PALMARES	14/06/2022 21:32	15/06/2022 00:41	PALMARES	INTERNO - NAO PROGRAMADA - MEIO AMBIENTE - ARVORE OU VEGETACAO
17661600_16589405	GRAVATA	16/06/2022 04:04	16/06/2022 16:25	GRAVATA	INTERNO - NAO PROGRAMADA - MEIO AMBIENTE - DESCARGA ATMOSFERICA

17659064_16584533	PALMARES	14/06/2022 13:54	14/06/2022 15:45	PALMARES	INTERNO - NAO PROGRAMADA - MEIO AMBIENTE - ARVORE OU VEGETACAO
17652436_16576707	PALMARES	10/06/2022 08:36	10/06/2022 10:18	PALMARES	INTERNO - NAO PROGRAMADA - MEIO AMBIENTE - QUEIMADA OU INCENDIO
17687312_16617331	CATENDE	29/06/2022 13:17	29/06/2022 19:30	PALMARES	INTERNO - NAO PROGRAMADA - MEIO AMBIENTE - DESCARGA ATMOSFERICA
17640773_16564621	PALMARES	03/06/2022 15:36	03/06/2022 18:30	PALMARES	INTERNO - NAO PROGRAMADA - MEIO AMBIENTE - VENTO
17659805_16585287	BONITO	14/06/2022 21:32	15/06/2022 04:00	PALMARES	INTERNO - NAO PROGRAMADA - MEIO AMBIENTE - ARVORE OU VEGETACAO
17675002_16602030	PALMARES	23/06/2022 15:33	24/06/2022 02:50	PALMARES	INTERNO - NAO PROGRAMADA - MEIO AMBIENTE - VENTO
17683418_16611573	PALMARES	27/06/2022 19:11	28/06/2022 03:10	PALMARES	INTERNO - NAO PROGRAMADA - MEIO AMBIENTE - DESCARGA ATMOSFERICA
17676620_16602891	PALMARES	24/06/2022 12:43	24/06/2022 15:00	PALMARES	INTERNO - NAO PROGRAMADA - MEIO AMBIENTE - ARVORE OU VEGETACAO
17638775_16562856	PALMARES	02/06/2022 17:49	02/06/2022 22:55	PALMARES	INTERNO - NAO PROGRAMADA - MEIO AMBIENTE - VENTO
17640589_16582412	PALMARES	03/06/2022 14:31	03/06/2022 15:35	PALMARES	INTERNO - NAO PROGRAMADA - MEIO AMBIENTE - ARVORE OU VEGETACAO
17641453_16566594	PALMARES	03/06/2022 22:31	05/06/2022 04:05	PALMARES	INTERNO - NAO PROGRAMADA - MEIO AMBIENTE - VENTO
17643313_16566901	PALMARES	05/06/2022 07:27	05/06/2022 10:50	PALMARES	INTERNO - NAO PROGRAMADA - MEIO AMBIENTE - VENTO
17645285_16571079	PALMARES	06/06/2022 11:46	07/06/2022 14:10	PALMARES	INTERNO - NAO PROGRAMADA - MEIO AMBIENTE - VENTO
17659805_16585287	CATENDE	14/06/2022 21:32	15/06/2022 11:25	CATENDE	INTERNO - NAO PROGRAMADA - MEIO AMBIENTE - ARVORE OU VEGETACAO
17667440_16599711	GAMELEIRA	22/06/2022 15:18	22/06/2022 17:22	PALMARES	INTERNO - NAO PROGRAMADA - MEIO AMBIENTE - EROSAO
17676735_16603619	GRAVATA	24/06/2022 13:20	27/06/2022 17:48	GRAVATA	INTERNO - NAO PROGRAMADA - MEIO AMBIENTE - ARVORE OU VEGETACAO
17682336_16610964	SAO BENEDITO DO SUL	27/06/2022 14:26	28/06/2022 17:20	QUIPAPA	INTERNO - NAO PROGRAMADA - MEIO AMBIENTE - ANIMAIS
17655971_16582425	PALMARES	12/06/2022 10:18	12/06/2022 12:30	PALMARES	INTERNO - NAO PROGRAMADA - MEIO AMBIENTE - ARVORE OU VEGETACAO
17643082_16566381	PALMARES	04/06/2022 20:53	04/06/2022 23:20	PALMARES	INTERNO - NAO PROGRAMADA - MEIO AMBIENTE - QUEIMADA OU INCENDIO

17639567_16563369	BELEM DE MARIA	03/06/2022 08:42	03/06/2022 10:20	CUPIRA	INTERNO - NAO PROGRAMADA - MEIO AMBIENTE - VENTO
17659805_16585287	BONITO	14/06/2022 21:32	15/06/2022 11:00	BONITO	INTERNO - NAO PROGRAMADA - MEIO AMBIENTE - ARVORE OU VEGETACAO
17652956_16577380	PALMARES	10/06/2022 12:10	10/06/2022 14:40	PALMARES	INTERNO - NAO PROGRAMADA - MEIO AMBIENTE - QUEIMADA OU INCENDIO
17649875_16576370	PALMARES	08/06/2022 16:54	10/06/2022 08:19	PALMARES	INTERNO - NAO PROGRAMADA - MEIO AMBIENTE - QUEIMADA OU INCENDIO
17663765_16643357	PALMARES	17/06/2022 12:22	17/07/2022 09:06	PALMARES	INTERNO - NAO PROGRAMADA - MEIO AMBIENTE - EROSAO
17656190_16580959	PALMARES	12/06/2022 12:49	12/06/2022 17:07	PALMARES	INTERNO - NAO PROGRAMADA - MEIO AMBIENTE - VENTO
17659805_16585287	PALMARES	14/06/2022 21:32	15/06/2022 05:35	PALMARES	INTERNO - NAO PROGRAMADA - MEIO AMBIENTE - ARVORE OU VEGETACAO
17664281_16592127	PALMARES	17/06/2022 17:44	18/06/2022 13:25	CATENDE	INTERNO - NAO PROGRAMADA - MEIO AMBIENTE - ARVORE OU VEGETACAO
17667440_16599711	RIBEIRAO	22/06/2022 15:18	22/06/2022 17:22	PALMARES	INTERNO - NAO PROGRAMADA - MEIO AMBIENTE - EROSAO
17686925_16612184	PALMARES	29/06/2022 10:36	29/06/2022 10:55	PALMARES	INTERNO - NAO PROGRAMADA - MEIO AMBIENTE - ARVORE OU VEGETACAO
17661450_16590629	PALMARES	15/06/2022 20:40	16/06/2022 14:26	PALMARES	INTERNO - NAO PROGRAMADA - MEIO AMBIENTE - ARVORE OU VEGETACAO
17674766_16608095	PALMARES	23/06/2022 14:22	23/06/2022 21:10	PALMARES	INTERNO - NAO PROGRAMADA - MEIO AMBIENTE - ARVORE OU VEGETACAO
17659805_16585287	PALMARES	14/06/2022 21:32	15/06/2022 11:00	PALMARES	INTERNO - NAO PROGRAMADA - MEIO AMBIENTE - ARVORE OU VEGETACAO
17659805_16585287	JOAQUIM NABUCO	14/06/2022 21:32	15/06/2022 00:41	PALMARES	INTERNO - NAO PROGRAMADA - MEIO AMBIENTE - ARVORE OU VEGETACAO
17664281_16592127	PALMARES	17/06/2022 17:44	18/06/2022 13:25	PALMARES	INTERNO - NAO PROGRAMADA - MEIO AMBIENTE - ARVORE OU VEGETACAO
17667440_16599711	AGUA PRETA	22/06/2022 15:18	22/06/2022 17:22	PALMARES	INTERNO - NAO PROGRAMADA - MEIO AMBIENTE - EROSAO
17682761_16610653	PALMARES	28/06/2022 12:25	01/07/2022 12:00	PALMARES	INTERNO - NAO PROGRAMADA - MEIO AMBIENTE - EROSAO
17659805_16585287	BONITO	14/06/2022 21:32	15/06/2022 05:35	PALMARES	INTERNO - NAO PROGRAMADA - MEIO AMBIENTE - ARVORE OU VEGETACAO

17661600_16589405	GRAVATA	16/06/2022 04:04	17/06/2022 12:37	GRAVATA	INTERNO - NAO PROGRAMADA - MEIO AMBIENTE - DESCARGA ATMOSFERICA
17667440_16599711	JOAQUIM NABUCO	22/06/2022 15:18	22/06/2022 17:22	PALMARES	INTERNO - NAO PROGRAMADA - MEIO AMBIENTE - EROSAO
17667440_16599711	PALMARES	22/06/2022 15:18	22/06/2022 17:22	PALMARES	INTERNO - NAO PROGRAMADA - MEIO AMBIENTE - EROSAO
17685978_16612347	PALMARES	28/06/2022 19:05	29/06/2022 10:00	PALMARES	INTERNO - NAO PROGRAMADA - MEIO AMBIENTE - VENTO
17675593_16608099	PALMARES	23/06/2022 20:46	24/06/2022 12:20	CATENDE	INTERNO - NAO PROGRAMADA - MEIO AMBIENTE - DESCARGA ATMOSFERICA
17646241_16590420	PALMARES	06/06/2022 20:35	07/06/2022 14:10	PALMARES	INTERNO - NAO PROGRAMADA - MEIO AMBIENTE - ANIMAIS
17688198_16613964	PALMARES	29/06/2022 20:46	29/06/2022 23:40	PALMARES	INTERNO - NAO PROGRAMADA - MEIO AMBIENTE - DESCARGA ATMOSFERICA

## 23. Decreto Municipal Limoeiro

### 23.1. Quadro resumo – Item 5.12.1 Módulo 8 do PRODIST

ITEM	RESUMO
h)	as evidências do evento que tenha gerado interrupções de que trata o inciso iii do item 5.6.2.2 também deverão ser armazenadas por meio de relatório digital, que deve ser disponibilizado no sítio eletrônico da distribuidora em local de livre e fácil acesso, devendo conter as informações mínimas a seguir:
i.	Código único do relatório
ii.	Informações sobre o Decreto de Calamidade Pública ou Situação de Emergência (se houver)
iii.	Descrição detalhada do evento, incluindo mapa geométrico e diagrama unifilar da região afetada.
iv.	Descrição dos danos causados ao sistema elétrico, incluindo a relação dos equipamentos danificados e sua importância para o sistema.
v.	Relato técnico sobre a intervenção realizada com as ações da distribuidora para restabelecimento do sistema, incluindo o contingente técnico utilizado nos serviços.
vi.	Tempo médio de preparação, de deslocamento e de execução das equipes.
vii.	Número de unidades consumidoras atingidos.
viii.	Municípios atingidos.
ix.	Subestações atingidas.
x.	Quantidade de interrupções associadas ao evento.



xí.	Data e hora do início da primeira interrupção.
xii	Data e hora do término da última interrupção.
xiii.	Média da duração das interrupções.
xiv.	Duração da interrupção mais longa.
xv.	Soma do CHI das interrupções associadas ao evento
xvi.	Registros diversos que evidenciem a classificação das interrupções no inciso iii do item 5.6.2.2, permitindo identificar a causa, a abrangência e os danos causados pelo evento à rede e às áreas atingidas, como imagens fotográficas, boletins meteorológicos e matérias jornalísticas.

### I. Código único do relatório

Todas as ocorrências expurgadas estão associadas ao evento através do ID de número 714 registrado no GSE - sistema utilizado pela Neoenergia Pernambuco para gestão e operação do sistema elétrico desta distribuidora.

### II. Decreto de calamidade pública ou situação de emergência (se houver)

O decreto nº 72, de 29 de maio de 2022, publicado pelo município de Limoeiro está disposto no anexo I deste documento.

### III. Descrição detalhada do evento, incluindo mapa geométrico e diagrama unifilar da região afetada

A Neoenergia Pernambuco é dividida em 6 Setores e 30 Unidades Territoriais de Distribuição (UTD) abrangendo todo o estado de Pernambuco, o município de Pedra de Fogo-PB e o arquipélago de Fernando de Noronha.

O evento impactou parte dos setores Centro e Norte da Neoenergia Pernambuco.



Figura 44 – Municípios em destaque atingidos pelo evento na área de concessão da Neoenergia Pernambuco

Os mapas geométricos dos conjuntos do sistema elétrico da Neoenergia Pernambuco com interrupções de causas relacionadas ao evento climático em decorrência do evento climático estão dispostos no Anexo II deste documento.

A seguir, os diagramas unifilares das regionais do sistema elétrico da Neoenergia Pernambuco com destaque para as subestações com ocorrências de causas relacionadas ao evento climático com interrupções em suas redes de distribuição, redes secundárias ou na própria subestação.

#### IV. Descrição dos danos causados ao sistema elétrico, incluindo a relação dos equipamentos danificados e sua importância para o sistema

O evento atingiu a área de concessão impactando o sistema elétrico de diferentes formas. Dentre as principais causas destacamos altos índices de precipitação, descargas atmosféricas, objetos lançados à rede elétrica além de árvores que atingiram a rede em sua queda. A seguir, lista de equipamentos avariados em ocorrências relativas ao evento.

EQUIPAMENTO	QUANTIDADE
Elo fusível	24

#### V. Relato técnico sobre a intervenção realizada com as ações da distribuidora para restabelecimento do sistema, incluindo o contingente de técnicos utilizados nos serviços

As ações da distribuidora foram tomadas com suporte de ferramentas desenvolvidas para acompanhamento em tempo real das ocorrências pelo Centro de Operações, permitindo gerenciar as regiões com demanda superior à sua capacidade e mobilizando em tempo hábil equipes adicionais para o atendimento emergencial, conforme Figura 45.

O trabalho realizado foi de manutenção e, principalmente, de restabelecimento do sistema elétrico afetado. A prioridade foi dada às localidades que interferiam diretamente em serviços essenciais de saúde, abastecimento de água, mobilidade urbana, telecomunicações e áreas com maior concentração populacional.

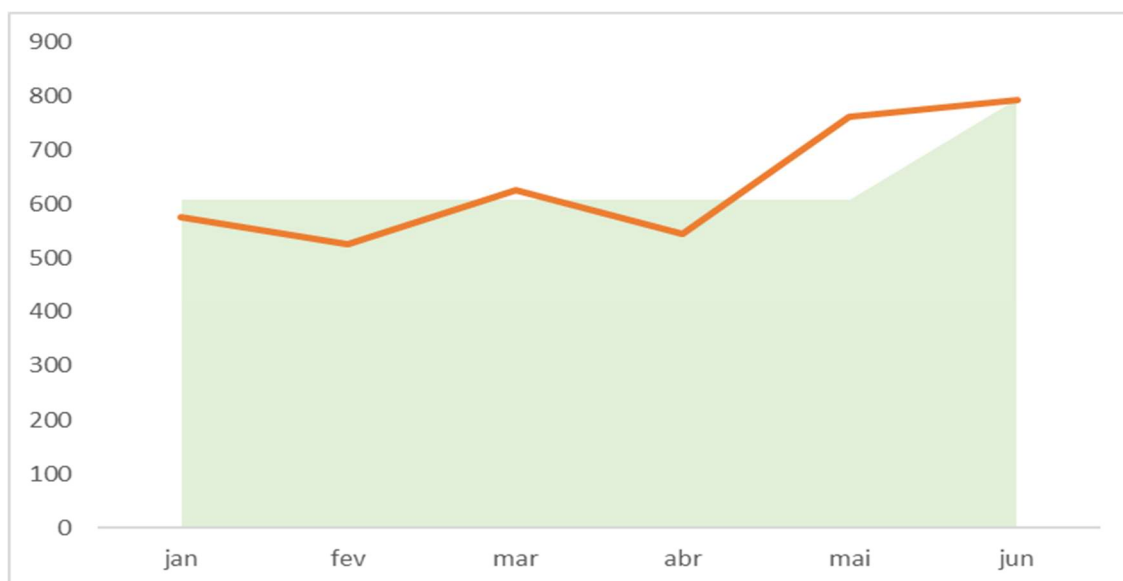


Figura 45 - Quantidade mensal de equipes no ano de 2022 nos municípios afetados pelo evento.

**VI. Tempo médio de preparação, de deslocamento e de execução das equipes**

TEMPO MÉDIO DE PREPARAÇÃO	TEMPO MÉDIO DE DESLOCAMENTO	TEMPO MÉDIO DE EXECUÇÃO
7,64	0,78	10,59

**VII. Número de unidades consumidoras atingidos**

3.269 clientes interrompidos

**VIII. Municípios atingidos**

Bom Jardim, Buenos Aires, João Alfredo, Limoeiro, Machados e Salgadinho.

**IX. Subestações atingidas**

Não foram interrompidas subestações em decorrência deste evento.

**X. Quantidade de interrupções associadas ao evento**

Foram abertas 35 ocorrências e registrados 47 eventos de interrupções associadas ao evento climático em redes de distribuição e redes secundárias.

**XI. Data e hora do início da primeira interrupção**

Início: 01/06/2022 14:20:13

**XII. Data e hora do término da última interrupção**

Fim: 26/06/2022 03:20:00

**XIII. Média de duração das interrupções**

16h02m

#### XIV. Duração da interrupção mais longa

476h50m

#### XV. Soma do chi das interrupções associadas ao evento

A soma de CHI de todo o evento é de 14.059.

#### XVI. Registros diversos que evidenciem a classificação das interrupções no inciso iii do item 5.6.2.2, permitindo identificar a causa, a abrangência e os danos causados pelo evento à rede e às áreas atingidas, como imagens fotográficas, boletins meteorológicos e matérias jornalísticas

Estão expostos no anexo III deste documento registros diversos do evento climático.

## 23.2 Lista de Interrupções

NÚMERO ORDEM INTERRUPTÃO	MUNICIPIO	INÍCIO INTERRUPTÃO	FIM INTERRUPTÃO	CONJUNTO	FATO GERADOR
17636009_16561185	LIMOEIRO	01/06/2022 14:20	01/06/2022 16:18	LIMOEIRO	INTERNO - NAO PROGRAMADA - MEIO AMBIENTE - ARVORE OU VEGETACAO
17652778_16577947	LIMOEIRO	10/06/2022 10:35	10/06/2022 15:50	LIMOEIRO	INTERNO - NAO PROGRAMADA - MEIO AMBIENTE - VENTO
17660887_16587976	LIMOEIRO	15/06/2022 14:42	15/06/2022 22:35	LIMOEIRO	INTERNO - NAO PROGRAMADA - MEIO AMBIENTE - VENTO
17662932_16589793	LIMOEIRO	16/06/2022 18:57	16/06/2022 20:30	LIMOEIRO	INTERNO - NAO PROGRAMADA - MEIO AMBIENTE - VENTO
17670785_16599368	LIMOEIRO	22/06/2022 10:05	22/06/2022 12:58	VICENCIA	INTERNO - NAO PROGRAMADA - MEIO AMBIENTE - VENTO
17673401_16601264	LIMOEIRO	23/06/2022 06:49	23/06/2022 15:04	VICENCIA	INTERNO - NAO PROGRAMADA - MEIO AMBIENTE - ARVORE OU VEGETACAO
17673401_16601264	MACHADOS	23/06/2022 06:49	23/06/2022 15:04	LIMOEIRO	INTERNO - NAO PROGRAMADA - MEIO AMBIENTE - ARVORE OU VEGETACAO
17675813_16602625	LIMOEIRO	24/06/2022 05:33	24/06/2022 11:47	LIMOEIRO	INTERNO - NAO PROGRAMADA - MEIO AMBIENTE - VENTO
17652778_16577947	LIMOEIRO	10/06/2022 10:35	10/06/2022 15:50	GLORIA DO GOITA	INTERNO - NAO PROGRAMADA - MEIO AMBIENTE - VENTO
17670785_16599366	BUENOS AIRES	22/06/2022 06:41	22/06/2022 15:20	VICENCIA	INTERNO - NAO PROGRAMADA - MEIO AMBIENTE - VENTO
17670785_16599369	LIMOEIRO	22/06/2022 10:51	22/06/2022 12:58	VICENCIA	INTERNO - NAO PROGRAMADA - MEIO AMBIENTE - VENTO

17673401_16601264	MACHADOS	23/06/2022 06:49	23/06/2022 15:04	VICENCIA	INTERNO - NAO PROGRAMADA - MEIO AMBIENTE - ARVORE OU VEGETACAO
17678485_16604873	LIMOEIRO	25/06/2022 11:55	25/06/2022 15:15	LIMOEIRO	INTERNO - NAO PROGRAMADA - MEIO AMBIENTE - ARVORE OU VEGETACAO
17641685_16565324	LIMOEIRO	04/06/2022 07:01	04/06/2022 10:00	LIMOEIRO	INTERNO - NAO PROGRAMADA - MEIO AMBIENTE - ARVORE OU VEGETACAO
17649312_16574064	LIMOEIRO	08/06/2022 12:20	08/06/2022 14:00	LIMOEIRO	INTERNO - NAO PROGRAMADA - MEIO AMBIENTE - VENTO
17673401_16601264	BUENOS AIRES	23/06/2022 06:49	23/06/2022 15:04	VICENCIA	INTERNO - NAO PROGRAMADA - MEIO AMBIENTE - ARVORE OU VEGETACAO
17674077_16602723	LIMOEIRO	23/06/2022 15:04	24/06/2022 08:30	VICENCIA	INTERNO - NAO PROGRAMADA - MEIO AMBIENTE - VENTO
17642025_16566446	BUENOS AIRES	04/06/2022 09:55	04/06/2022 15:45	VICENCIA	INTERNO - NAO PROGRAMADA - MEIO AMBIENTE - VENTO
17642025_16566446	LIMOEIRO	04/06/2022 09:55	04/06/2022 15:45	VICENCIA	INTERNO - NAO PROGRAMADA - MEIO AMBIENTE - VENTO
17660478_16588072	LIMOEIRO	15/06/2022 10:37	15/06/2022 21:05	LIMOEIRO	INTERNO - NAO PROGRAMADA - MEIO AMBIENTE - VENTO
17663021_16589789	LIMOEIRO	16/06/2022 20:42	16/06/2022 21:25	LIMOEIRO	INTERNO - NAO PROGRAMADA - MEIO AMBIENTE - VENTO
17669789_16598308	LIMOEIRO	21/06/2022 13:50	21/06/2022 18:45	LIMOEIRO	INTERNO - NAO PROGRAMADA - MEIO AMBIENTE - VENTO
17679374_16605489	LIMOEIRO	25/06/2022 23:24	26/06/2022 03:20	LIMOEIRO	INTERNO - NAO PROGRAMADA - MEIO AMBIENTE - ANIMAIS
17656352_16581044	LIMOEIRO	12/06/2022 15:57	12/06/2022 23:14	LIMOEIRO	INTERNO - NAO PROGRAMADA - MEIO AMBIENTE - QUEIMADA OU INCENDIO
17643839_16569360	SALGADINHO	05/06/2022 13:05	05/06/2022 15:35	PASSIRA	INTERNO - NAO PROGRAMADA - MEIO AMBIENTE - VENTO
17648568_16572276	BOM JARDIM	08/06/2022 06:25	08/06/2022 09:40	LIMOEIRO	INTERNO - NAO PROGRAMADA - MEIO AMBIENTE - VENTO
17664994_16596052	LIMOEIRO	18/06/2022 11:09	18/06/2022 12:25	LIMOEIRO	INTERNO - NAO PROGRAMADA - MEIO AMBIENTE - VENTO
17663811_16595229	LIMOEIRO	17/06/2022 13:01	17/06/2022 14:00	LIMOEIRO	INTERNO - NAO PROGRAMADA - MEIO AMBIENTE - VENTO
17668536_16596532	LIMOEIRO	20/06/2022 19:58	20/06/2022 21:51	LIMOEIRO	INTERNO - NAO PROGRAMADA - MEIO AMBIENTE - VENTO
17674077_16602723	BUENOS AIRES	23/06/2022 15:04	24/06/2022 08:30	VICENCIA	INTERNO - NAO PROGRAMADA - MEIO AMBIENTE - VENTO
17676953_16603527	LIMOEIRO	24/06/2022 14:30	24/06/2022 16:25	LIMOEIRO	INTERNO - NAO PROGRAMADA - MEIO AMBIENTE - VENTO
17656290_16585602	LIMOEIRO	12/06/2022 14:40	13/06/2022 06:40	LIMOEIRO	INTERNO - NAO PROGRAMADA - MEIO AMBIENTE - VENTO

17662381_16590086	LIMOEIRO	16/06/2022 13:10	16/06/2022 16:48	LIMOEIRO	INTERNO - NAO PROGRAMADA - MEIO AMBIENTE - ARVORE OU VEGETACAO
17666352_16596774	JOAO ALFREDO	19/06/2022 17:37	19/06/2022 20:00	LIMOEIRO	INTERNO - NAO PROGRAMADA - MEIO AMBIENTE - DESCARGA ATMOSFERICA
17667885_16597763	LIMOEIRO	20/06/2022 14:16	21/06/2022 13:58	LIMOEIRO	INTERNO - NAO PROGRAMADA - MEIO AMBIENTE - ARVORE OU VEGETACAO
17668086_16596319	LIMOEIRO	20/06/2022 15:47	20/06/2022 18:10	LIMOEIRO	INTERNO - NAO PROGRAMADA - MEIO AMBIENTE - ARVORE OU VEGETACAO
17668689_16596561	LIMOEIRO	20/06/2022 23:44	21/06/2022 00:33	LIMOEIRO	INTERNO - NAO PROGRAMADA - MEIO AMBIENTE - VENTO
17670785_16599368	BUENOS AIRES	22/06/2022 10:05	22/06/2022 12:58	VICENCIA	INTERNO - NAO PROGRAMADA - MEIO AMBIENTE - VENTO
17672465_16600557	LIMOEIRO	22/06/2022 17:08	23/06/2022 07:23	LIMOEIRO	INTERNO - NAO PROGRAMADA - MEIO AMBIENTE - VENTO
17676101_16607031	LIMOEIRO	24/06/2022 09:26	24/06/2022 13:30	LIMOEIRO	INTERNO - NAO PROGRAMADA - MEIO AMBIENTE - VENTO
17652668_16613980	BOM JARDIM	10/06/2022 10:05	30/06/2022 06:55	LIMOEIRO	INTERNO - NAO PROGRAMADA - MEIO AMBIENTE - ARVORE OU VEGETACAO
17646073_16569930	LIMOEIRO	06/06/2022 17:49	06/06/2022 22:39	LIMOEIRO	INTERNO - NAO PROGRAMADA - MEIO AMBIENTE - VENTO
17663304_16595353	LIMOEIRO	17/06/2022 08:30	17/06/2022 10:25	LIMOEIRO	INTERNO - NAO PROGRAMADA - MEIO AMBIENTE - VENTO
17670785_16599369	BUENOS AIRES	22/06/2022 10:51	22/06/2022 12:58	VICENCIA	INTERNO - NAO PROGRAMADA - MEIO AMBIENTE - VENTO
17672465_16600557	LIMOEIRO	22/06/2022 17:08	23/06/2022 07:23	GLORIA DO GOITA	INTERNO - NAO PROGRAMADA - MEIO AMBIENTE - VENTO
17673401_16601264	BOM JARDIM	23/06/2022 06:49	23/06/2022 15:04	VICENCIA	INTERNO - NAO PROGRAMADA - MEIO AMBIENTE - ARVORE OU VEGETACAO
17676963_16603937	LIMOEIRO	24/06/2022 14:32	24/06/2022 22:10	LIMOEIRO	INTERNO - NAO PROGRAMADA - MEIO AMBIENTE - ARVORE OU VEGETACAO

# Anexo I – Decretos

**ESTADO DE PERNAMBUCO**  
**MUNICÍPIO DE VICÊNCIA**

**GABINETE DO PREFEITO**  
**DECRETO Nº 16, DE 28 DE MAIO DE 2022.**

**EDITAL DE PUBLICAÇÃO**

**OPREFEITO DO MUNICÍPIO DE VICÊNCIA**, no uso de suas atribuições que lhe são conferidas de acordo com a Lei Orgânica Municipal e em respeito a princípio da transparência, torna publica e coloca à disposição da Comunidade o Decreto nº 16/2022 que “Declara **estado de emergência** nas áreas do Município afetadas por inundações 1.2.1.0.0, enxurradas 1.2.2.0.0 e alagamentos 1.2.3.0.0, **conforme** Portaria Nº 260 de 02 de Fevereiro de 2022 do Ministério do Desenvolvimento Regional, COBRADE 1.3.2.1.4, Instrução Normativa MDR nº 36/2020 e dá outras providências”. Estando disponível para consulta no seguinte endereço eletrônico: <https://www.vicencia.pe.gov.br/2022/05/prefeitura-de-vicencia-decreta-situacao-de-emergencia-devido-as-chuvas>

Vicência, 30 de maio de 2022.

**GUILHERME DE ALBUQUERQUE MELO NUNES**

Prefeito

DECRETO Nº 16, de 28 DE MAIO DE 2022.

**EMENTA:** Declara **estado de emergência** nas áreas do Município afetadas por inundações 1.2.1.0.0, enxurradas 1.2.2.0.0 e alagamentos 1.2.3.0.0, **conforme** Portaria Nº 260 de 02 de Fevereiro de 2022 do Ministério do Desenvolvimento Regional, COBRADE 1.3.2.1.4, Instrução Normativa MDR nº 36/2020 e dá outras providências.

**O PREFEITO DO MUNICÍPIO DE VICÊNCIA, NO ESTADO DE PERNAMBUCO, NO USO DE SUAS ATRIBUIÇÕES LEGAIS PREVISTAS NO ARTIGO 67, INCISOS VI, IX, XVII DA LEI ORGÂNICA DO MUNICÍPIO DE VICÊNCIA, COM FUNDAMENTO NO ART. 29 DA CONSTITUIÇÃO FEDERAL, PELA RESOLUÇÃO Nº 3 DO CONSELHO NACIONAL DE DEFESA CIVIL E DE ACORDO COM A PORTARIA 260 DE 02 DE FEVEREIRO DE 2022.**

**CONSIDERANDO:**

I – As chuvas intensas ocorridas no decorrer de todo o dia 27 de maio de 2022 e no início do dia e 28 de maio de 2022 em toda região da Zona da Mata e especialmente no Município de Vicência;

II- Que em decorrência das fortes chuvas aconteceram diversos eventos danosos em vasta área do Município de Vicência, a saber: alagamento de diversas casas em decorrência do aumento do leito do Rio Siriji, deslizamento de barreiras e árvores, desabamento integral de imóveis, danos estruturais a diversos imóveis, interdição de casas com risco de desabamento, destruição de pontes na zona rural do Município e obstrução de acessos vicinais e do acesso aos Distritos de Borracha, Trigueiros e Angélicas;

III – Que o parecer da Coordenadoria Municipal de Proteção e Defesa Civil - COMPDEC, relatando a ocorrência deste desastre é favorável à declaração de ao **estado de emergência**.

**DECRETA:**

**Art. 1º.** Fica declarado **estado de emergência** nas áreas do município de Vicência contidas no Formulário de Informações do Desastre – FIDE e demais documentos anexos a este Decreto, em virtude do desastre classificado e codificado como Inundações 1.2.1.0.0, Enxurradas 1.2.2.0.0 e Alagamentos 1.2.3.0.0 pela Portaria nº 260 de



02 de Fevereiro de 2022 do Ministério do Desenvolvimento Regional, e conforme o Anexo V da Instrução Normativa MDR nº 36/2020.

**Art. 2º.** Autoriza-se a mobilização de todos os órgãos municipais para atuarem sob a coordenação da COMPDEC - Coordenadoria Municipal de Proteção e Defesa Civil, nas ações de resposta ao desastre e reabilitação do cenário e reconstrução das áreas afetadas.

**Art. 3º.** Autoriza-se a convocação de voluntários para reforçar as ações de resposta ao desastre e realização de campanhas de arrecadação de recursos junto à comunidade, com o objetivo de facilitar as ações de assistência à população afetada pelo desastre, sob a coordenação da COMPDEC - Coordenadoria Municipal de Proteção e Defesa Civil.

**Art. 4º.** De acordo com o estabelecido nos incisos XI e XXV do artigo 5º da Constituição Federal, autoriza-se as autoridades administrativas e os agentes de defesa civil, diretamente responsáveis pelas ações de resposta aos desastres, em caso de risco iminente, a:

I – penetrar nas casas, para prestar socorro ou para determinar a pronta evacuação;

II – usar de propriedade particular, no caso de iminente perigo público, assegurada ao proprietário indenização ulterior, se houver dano.

**Parágrafo único:** Será responsabilizado o agente da defesa civil ou autoridade administrativa que se omitir de suas obrigações, relacionadas com a segurança global da população.

**Art. 5º.** De acordo com o estabelecido no Art. 5º do Decreto-Lei nº 3.365, de 21 de junho de 1941, autoriza-se o início de processos de desapropriação, por utilidade pública, de propriedades particulares comprovadamente localizadas em áreas de risco intensificado de desastre.

§ 1º. No processo de desapropriação, deverão ser consideradas a depreciação e a desvalorização que ocorrem em propriedades localizadas em áreas inseguras.

§ 2º. Sempre que possível essas propriedades serão trocadas por outras situadas em áreas seguras, e o processo de desmontagem e de reconstrução das edificações, em locais seguros, será apoiado pela comunidade.

**Art. 6º.** Com fulcro no Inciso VIII do Art. 75 da Lei nº 14.133, de 1º de abril de 2021, sem prejuízo das disposições da Lei de Responsabilidade Fiscal (LC 101/2000), é dispensável a licitação nos casos de emergência ou de calamidade pública, quando caracterizada urgência de atendimento de situação que possa ocasionar prejuízo ou comprometer a continuidade dos serviços públicos ou a segurança de pessoas, obras, serviços, equipamentos e outros bens, públicos ou particulares, e somente para aquisição dos bens necessários ao atendimento da situação emergencial ou calamitosa e para as parcelas de obras e serviços que possam ser concluídas no prazo máximo de 1 (um) ano, contado da data de ocorrência da emergência ou da calamidade, vedadas a prorrogação dos respectivos contratos e a recontração de empresa já contratada com base no disposto no citado inciso.

**Art.7º.** Este Decreto tem validade por prazo de 180 (cento e oitenta dias) e entra em vigor na data de sua publicação.

**REGISTRE-SE, PUBLIQUE-SE, CUMPRA-SE.**

Gabinete do Prefeito, aos 28 de maio de 2022.

**GUILHERME DE ALBUQUERQUE MELO NUNES**  
Prefeito Municipal

**Publicado por:**  
Layne Karla Lemos Moura  
**Código Identificador:BF66024D**

---

Matéria publicada no Diário Oficial dos Municípios do Estado de Pernambuco no dia 30/05/2022. Edição 3098a  
A verificação de autenticidade da matéria pode ser feita informando o código identificador no site:  
<https://www.diariomunicipal.com.br/amupe/>

## DECRETO Nº 52.921, DE 29 DE MAIO DE 2022.

Declara situação anormal, caracterizada como “Situação de Emergência”, nas áreas dos municípios do Estado de Pernambuco afetados por Chuvas Intensas.

O GOVERNADOR DO ESTADO, no uso das atribuições que lhe são conferidas pelos incisos II e IV do art. 37 da Constituição Estadual e o disposto na Lei Federal nº 12.340, de 1º de dezembro de 2010, na Lei Federal nº 12.608, de 10 de abril de 2012, no Decreto Federal nº 7.257, de 4 de agosto de 2010, e na Portaria nº 260, de 2 de fevereiro de 2022, publicada no Diário Oficial da União edição 25, seção 01, página 21, de 4 de fevereiro de 2022,

CONSIDERANDO que compete ao Estado a preservação do bem-estar da população e das atividades socioeconômicas das regiões atingidas por eventos adversos, bem como a adoção imediata das medidas que se fizerem necessárias para, em regime de cooperação, enfrentar situações emergenciais;

CONSIDERANDO em consequência, que as altas precipitações pluviométricas resultaram em um desastre, nas regiões afetadas pelas intensas precipitações pluviométricas e o aumento considerável das bacias hidrográficas do Estado;

CONSIDERANDO que há danos humanos, materiais, e ambientais, além de prejuízos econômicos e sociais expressivos;

CONSIDERANDO, ainda, que os habitantes dos municípios afetados não têm condições satisfatórias de superar os danos e prejuízos provocados pelo evento adverso, haja vista a situação socioeconômica desfavorável da região, o que exige adoção de medidas para restabelecer a normalidade das regiões afetadas, com recursos mobilizados em nível local e complementados com o aporte de recursos dos demais entes federativos;

CONSIDERANDO, finalmente, o Parecer Técnico nº 001, datado de 29 de maio de 2022, elaborado pela Coordenadoria de Defesa Civil de Pernambuco – CODECIPE,

DECRETA:

Art. 1º Fica declarada a existência de situação anormal caracterizada como “Situação de Emergência” em razão das chuvas intensas, por um período de 180 (cento e oitenta) dias, nos municípios constantes no Anexo Único.

Parágrafo único. A situação de anormalidade que trata o caput é válida apenas para as áreas dos municípios constantes no Anexo Único, comprovadamente afetadas pelo desastre, conforme prova documental estabelecida pelos respectivos Formulários de Informações do Desastre - FIDE.

Art. 2º Os órgãos estaduais localizados nas áreas atingidas, e competentes para a atuação específica, adotarão as medidas necessárias para o enfrentamento à “Situação de Emergência” em conjunto com os órgãos municipais.

Art. 3º Este Decreto entra em vigor na data de sua publicação, produzindo seus efeitos a partir de 29 de maio de 2022.

Palácio do Campo das Princesas, Recife, 29 de maio do ano de 2022, 206º da Revolução Republicana Constitucionalista e 200º da Independência do Brasil.

PAULO HENRIQUE SARAIVA CÂMARA  
Governador do Estado

JOSÉ FRANCISCO DE MELO CAVALCANTI NETO  
ERNANI VARJAL MEDICIS PINTO

### ANEXO ÚNICO

MUNICÍPIOS			
01.	01. Cabo de Santo Agostinho	08	Olinda
02	Camaraçibe	09	Paudalho
03	Goiana	10	Paulista
04	Jaboatão dos Guararapes	11	Recife
05	Macaparana	12	São José da Coroa Grande
06	Moreno	13	São Vicente Férrer
07	Nazaré da Mata	14	Timbaúba

---

**ESTADO DE PERNAMBUCO**  
**MUNICÍPIO DE ABREU E LIMA**

---

**GABINETE DO PREFEITO**  
**DECRETO Nº 027/2022**

“ Acrescenta fundamentação jurídica e técnica no Decreto nº 026/2022, onde se Declara Situação de Emergência no Município de Abreu e Lima, em virtude das chuvas que vêm atingindo seu território com média pluviométrica muito superior às médias deste período, conforme COBRADE 1.3.2.1.4 e dá outras providências.”

**O PREFEITO DO MUNICÍPIO DE ABREU E LIMA**, no uso de suas atribuições legais conferidas pela Lei Orgânica Municipal e pelo inciso VI do artigo 8º da Lei Federal nº 12.608, de 10 de abril de 2012,

**CONSIDERANDO:**

I – que fortes chuvas atingiram o Município nesses últimos dias com média deveras superior à prevista para esta época do mês;

II – que o Município disponibilizou todo o aparato disponível para minimizar os efeitos do desastre, bem como para assistência e socorro aos afetados;

III – que, em consequência deste desastre, há possibilidade de danos materiais e prejuízos econômicos e sociais, bem como, danos e avarias na rede municipal de saúde;

IV – que concorrem como agravantes da situação de anormalidade: o grande volume precipitado em um pequeno intervalo de tempo que com a precariedade do sistema de drenagem de águas pluviais, podem resultar em danos materiais e prejuízos econômicos e sociais;

V – que o parecer da Coordenadoria Municipal de Defesa Civil, relatando a ocorrência desse desastre é favorável à declaração de situação de emergência.

**DECRETA:**

**Art. 1º.** Fica declarada Situação de Emergência em todo o território do município de Abreu e Lima, nos termos do art. 8º, inciso IV da Lei Federal nº 12.608/2012, em virtude das intensas precipitações pluviométricas registradas no período compreendido entre o dia 26 de maio próximo passado até a presente data, e conforme art. 2º da Portaria nº 260 de 02 de fevereiro de 2022.

**Art. 2º.** Autoriza-se a mobilização de todos os órgãos municipais para atuarem sob a Coordenação da Secretaria Municipal de Obras e Defesa Civil.

**Art. 3º.** Autoriza-se a convocação de voluntários para reforçar as ações de resposta ao desastre e realização de campanhas de arrecadação de recursos junto à comunidade, com o objetivo de facilitar as ações de assistência à população afetada pelo desastre, sob a coordenação da Secretaria Municipal de Assistência Social.

**Art. 4º.** De acordo com o estabelecido nos incisos XI e XXV do artigo 5º da Constituição Federal, autoriza-se as autoridades administrativas e os agentes de defesa civil, diretamente responsáveis pelas ações de resposta aos desastres, em caso de risco iminente, a:

I – penetrar nas casas, para prestar socorro ou para determinar a pronta evacuação das mesmas;

II – usar da propriedade, inclusive particular, em circunstâncias que possam provocar danos ou prejuízos ou comprometer a segurança de pessoas, instalações, serviços e outros bens públicos ou particulares, assegurando-se ao proprietário indenização ulterior, caso o uso da propriedade provoque danos à mesma.

**Parágrafo Único.** Será responsabilizado o agente da defesa civil ou autoridade administrativa que se omitir de suas obrigações, relacionadas com a segurança global da população.

**Art. 5º.** Autoriza-se o início de processos de desapropriação, por utilidade pública, de propriedades particulares comprovadamente localizadas em áreas de risco intensificado de desastre.

**§ 1º.** No processo de desapropriação deverão ser consideradas a depreciação e a desvalorização que ocorrem em propriedades localizadas em áreas inseguras.

**§ 2º.** Sempre que possível essas propriedades serão trocadas por outras situadas em áreas seguras, e o processo de desmontagem e de reconstrução das edificações, em locais seguros, será apoiado pela comunidade.

**Art. 6º.** De acordo com o inciso IV do artigo 24 da Lei nº 8.666 de 21.06.1993, sem prejuízo das restrições da Lei de Responsabilidade Fiscal (LC 101/2000), em situação emergência, se necessário, ficam dispensados de licitação os contratos de aquisição de bens necessários às atividades de resposta ao desastre, de prestação de serviços e de obras relacionadas com a reabilitação dos cenários dos desastres, desde que possam ser concluídas no prazo máximo de cento e oitenta dias consecutivos e ininterruptos, contados a partir da caracterização do desastre, vedada a prorrogação dos contratos. Acerca de causas e consequências de eventos adversos, devendo-se registrar a interpretação do TCU, que firmou entendimento, por meio da Decisão Plenária 347/1994, “*de que as dispensas de licitação com base em situação adversa, dada como de emergência ou de calamidade pública, somente são admissíveis caso não se tenham originado, total ou parcialmente, da falta de planejamento, da desidial administrativa ou da má gestão dos recursos disponíveis, ou seja, desde que não possam, em alguma medida, serem atribuídas à culpa ou dolo do agente público que tinha o dever de agir para prevenir a ocorrência de tal situação*”.

**Art. 7º.** De acordo com o artigo 167, § 3º da CF/88, fca admitida ao Poder Público em SE ou ECP a abertura de crédito extraordinário para atender a despesas imprevisíveis e urgentes.

**Art. 8º.** Este Decreto tem validade por 180 (cento e oitenta) dias e entra em vigor na data de sua publicação.

**Registre-se. Publique-se. Cumpra-se.**

Abreu e Lima, 25 de maio de 2022.

**FLÁVIO VIEIRA GADELHA DE ALBUQUERQUE**  
Prefeito Municipal

**Publicado por:**  
Nohelanny Mirella Silva Torres  
**Código Identificador:**8870B047

---

Matéria publicada no Diário Oficial dos Municípios do Estado de Pernambuco no dia 01/06/2022. Edição 3100  
A verificação de autenticidade da matéria pode ser feita informando o código identificador no site:  
<https://www.diariomunicipal.com.br/amupe/>

**ESTADO DE PERNAMBUCO**  
**MUNICÍPIO DE ALIANÇA**

**GABINETE DO PREFEITO**  
**DECRETO Nº 017 DE 30 DE MAIO DE 2022.**

**DECLARA SITUAÇÃO DE EMERGÊNCIA**  
**NAS ÁREAS DO MUNICÍPIO AFETADAS**  
**POR CHUVAS INTENSAS.**

O PREFEITO DO MUNICÍPIO DE ALIANÇA, ESTADO DE PERNAMBUCO, no uso de suas atribuições legais, conforme previsão constante da Lei Orgânica do Município, com fundamento na Lei Federal nº 12.608, de 10 de abril de 2012, no Decreto Federal nº 10.593, de 24 de dezembro de 2020 e observada a Portaria nº 260, de 2 de fevereiro de 2022, do Ministério do Desenvolvimento Regional, e,

CONSIDERANDO que chuvas intensas atingiram a cidade de Aliança, com índice pluviométrico de 133,4mm em menos de 24 horas, que iniciou em 27 de maio 2022 partir das 18h00 e as chuvas ainda permanecem em toda a extensão do território municipal, especialmente, na localidade conhecida como Usina Aliança, Chão do Esconso e Macujê;

CONSIDERANDO que diante das fortes chuvas ocorreram diversos danos de ordem material causados pelo fenômeno;

CONSIDERANDO a necessidade de adoção de medidas urgentes e atípicas para, em diversas frentes de atuação do Município de Aliança, garantir o enfrentamento aos efeitos da chuva dos últimos dias, com forte saturação do solo, principalmente em áreas de risco, bem como assistência aos afetados, com especial atenção aos desalojados e desabrigados;

CONSIDERANDO a análise da Defesa Civil Municipal, relatando a ocorrência deste desastre é favorável à declaração de situação de emergência;

CONSIDERANDO que vias públicas foram severamente atingidas, impedindo ou dificultando o acesso às localidades de Usina Aliança, Chão do Esconso e Macujê;

CONSIDERANDO a quantidade de pessoas desalojadas e acolhidas em prédios públicos,

DECRETA:

Art. 1º. Fica decretada situação de emergência, no âmbito do Município de Aliança, em razão da ocorrência de desastres classificados como CHUVAS INTENSAS - COBRADE 1.3.2.1.4.

Art. 2º. Fica autorizada a mobilização de todos os órgãos municipais para atuarem sob a coordenação da Defesa Civil Municipal, nas ações de resposta ao desastre e reabilitação do cenário e reconstrução.

Art.3º. Fica autorizado o recrutamento de voluntários para reforçar as ações de resposta ao desastre e realização de campanhas de arrecadação de recursos junto à comunidade, com o objetivo de facilitar as ações de assistência à população afetada pelo desastre, sob a coordenação da Defesa Civil Municipal.

Art. 4º. De acordo com o estabelecido nos incisos XI e XXV do artigo 5º da Constituição Federal, autorizam-se as autoridades administrativas e os agentes de defesa civil, diretamente responsáveis pelas ações de resposta aos desastres, em caso de risco iminente, a:

I – penetrar nas casas, para prestar socorro ou para determinar a pronta evacuação;

II – usar de propriedade particular, no caso de iminente perigo público, assegurada ao proprietário indenização ulterior, se houver dano.

Parágrafo único: Será responsabilizado o agente da defesa civil ou autoridade administrativa que se omitir de suas obrigações, relacionadas com a segurança global da população.

Art. 5º. Com base no Inciso IV do artigo 24 da Lei nº 8.666 de 21.06.1993, sem prejuízo das restrições da Lei de Responsabilidade Fiscal (LC 101/2000), ficam dispensados de

licitação os contratos de aquisição de bens necessários às atividades de resposta ao desastre, de prestação de serviços e de obras relacionadas com a reabilitação dos cenários dos desastres, desde que possam ser concluídas no prazo máximo de 180 (cento e oitenta dias) consecutivos e ininterruptos, contados a partir da caracterização do desastre, vedados a prorrogação dos contratos.

Art. 6º. Este Decreto entra em vigor na data de sua publicação oficial e a declaração da situação de emergência promovida nos termos do art. 1º permanecerá em vigor enquanto não forem satisfatoriamente resolvidos e equacionados todos os principais problemas resultantes desses desastres que afligem o Município, não ultrapassando o prazo de 60 (sessenta) dias, que pode ser prorrogado até 180 (cento e oitenta) dias.

Aliança/PE, 30 de Maio de 2022.

***XISTO LOURENÇO DE FREITAS NETO***

Prefeito do Município de Aliança/PE

**Publicado por:**

Evandro Severino Barbosa

**Código Identificador:**E584C0F3

---

Matéria publicada no Diário Oficial dos Municípios do Estado de Pernambuco no dia 30/05/2022. Edição 3098a

A verificação de autenticidade da matéria pode ser feita informando o código identificador no site:

<https://www.diariomunicipal.com.br/amupe/>



---

**ESTADO DE PERNAMBUCO**  
**MUNICÍPIO DE TRACUNHAÉM**

---

**COMISSÃO PERMANENTE DA LICITAÇÃO - CPL**  
**DECRETO MUNICIPAL Nº 014/2022**

DECRETO MUNICIPAL Nº 014/2022

EMENTA: “Declara situação de emergência nas áreas do Município afetadas por chuvas intensas, conforme aviso meteorológico nº 0059/2022 – APAC - Agência Pernambucana de Águas e Clima.”

Prefeito Municipal de Tracunhaém no Estado de Pernambuco, usando das atribuições que lhe são legalmente atribuídas, conferidas pela Lei Orgânica Municipal e pelo Inciso VI do artigo 8º da Lei Federal no 12.608, de 10 de abril de 2012,

**CONSIDERANDO:** Que em decorrência das fortes chuvas que atingem a região desde a tarde do dia 27 de maio de 2022, confirmando assim, o alerta meteorológico emitido pela APAC - Agência Pernambucana de Águas e Clima, causando diversos pontos de alagamento no município, causando inundações de diversas ruas e edificações, transbordamentos de córregos, açudes e rio, e erosões, que por si só demonstra risco iminente do colapso;

**CONSIDERANDO:** Que desde o início das chuvas os agentes da defesa Civil Municipal estão nas ruas monitorando a situação;

**CONSIDERANDO:** A necessidade de proteção da vida e incolumidade das pessoas, integridade física e do patrimônio dos munícipes;

**CONSIDERANDO:** Que compete ao município zelar preservação do bem-estar da população e pela manutenção dos serviços públicos e das atividades econômicas, bem como adotar, imediatamente, as medidas que se fizerem necessárias para, inclusive em regime de cooperação, combater situações extremas;

RESOLVE:

DECRETAR

Art. 1º - Fica declarada *situação de emergência* nas áreas do município atingidas pelas chuvas, em virtude da situação classificada e codificada como Chuvas Intensas - aviso meteorológico nº 0059/2022 – APAC - Agência Pernambucana de Águas e Clima.

Art. 2º - Autoriza-se a mobilização de todos os órgãos municipais para atuarem sob a coordenação da Defesa Civil Municipal, nas ações de resposta ao desastre e reabilitação do cenário e reconstrução, permanecendo de prontidão até sua normalização.

Art. 3º - Autoriza-se a convocação de voluntários para reforçar as ações de resposta ao desastre e realização de campanhas de arrecadação de recursos junto à comunidade, com o objetivo de facilitar as ações de assistência à população afetada pelo desastre, sob a coordenação da Defesa Civil Municipal.

Art. 4º - De acordo com o estabelecido nos incisos XI e XXV do artigo 5º da Constituição Federal, autorizam-se as autoridades administrativas e os agentes de defesa civil, diretamente responsáveis pelas ações de resposta aos desastres, em caso de risco iminente, a:

- penetrar nas casas, para prestar socorro ou para determinar a pronta evacuação;
- usar de propriedade particular, no caso de iminente perigo público, assegurada ao proprietário indenização ulterior, se houver dano.

Parágrafo único: Será responsabilizado o agente da defesa civil ou autoridade administrativa que se omitir de suas obrigações, relacionadas com a segurança global da população.

Art. 5º - Fica autorizado o uso de espaço público como quadra e escolas para acomodar pessoas desalojadas ou desabrigadas em virtude de terem suas casas atingidas pelas águas das chuvas, devendo a secretaria de Assistência Social tomar as seguintes medidas:

– Cadastrar todas as pessoas que tiverem sob situação de risco, ocasionada pelos impactos causados pelas chuvas;

– Proceder à distribuição de donativos, tais como: a- Agasalho;

Cobertores;

Alimentação;

Produtos de Higiene Pessoal;

Colchões;

Realização de aquisição de materiais e serviços necessários ao enfrentamento da situação calamitosa – aos que tiverem seus imóveis interditados por ato da defesa civil do município, proceder com a inclusão da família no aluguel social;

Parágrafo Único - A autorização de que trata o caput deste artigo abrangerá demais situações não previstas neste dispositivo, desde que relacionadas a situação de emergência de que trata este decreto.

Art. 6º - Com base no Inciso IV do artigo 24 da Lei nº 8.666 de 21.06.1993, sem prejuízo das restrições da Lei de Responsabilidade Fiscal (LC 101/2000), ficam dispensados de licitação os contratos de aquisição de bens necessários às atividades de resposta ao desastre, de prestação de serviços e de obras relacionadas com a reabilitação dos cenários dos desastres, desde que possam ser concluídas no prazo máximo de 180 (cento e oitenta dias) consecutivos e ininterruptos, contados a partir da caracterização do desastre, vedados a prorrogação dos contratos.

Art. 7º - Este Decreto entra em vigor na data de sua publicação.

PUBLIQUE-SE.

Tracunhaém/PE, 28 de maio de 2022.

**ALUÍZIO XAVIER DA SILVA**

Prefeito Municipal

**Publicado por:**

Djair Batista dos Santos

**Código Identificador:**8F9087C5

---

Matéria publicada no Diário Oficial dos Municípios do Estado de Pernambuco no dia 30/05/2022. Edição 3098a

A verificação de autenticidade da matéria pode ser feita informando o código identificador no site:

<https://www.diariomunicipal.com.br/amupe/>

---

**ESTADO DE PERNAMBUCO**  
**MUNICÍPIO DE ALTINHO**

---

**PREFEITURA MUNICIPAL DO ALTINHO - GABINETE DO PREFEITO**  
**DECRETO Nº 592, DE 25 DE ABRIL DE 2022**

Declara situação anormal caracterizada como situação de emergência em toda zona rural do município de Altinho afetadas por estiagem-COBRADE 1.4.1.1.0.

**A PREFEITURA DO MUNICÍPIO DE ALTINHO**, Estado de Pernambuco, no uso de suas atribuições que lhes são pelo artigo 54, V, da Lei Orgânica do Município, pelo artigo 7º do Decreto federal nº 7.257, de 04 de agosto de 2010, pela Resolução nº 03 do Conselho Nacional de Defesa Civil e pelo Inciso VI do artigo 8º da Lei Federal no 12.608, de 10 de abril de 2012.

CONSIDERANDO competir ao Município à preservação do bem-estar da população, bem, como das atividades socioeconômicas nas regiões atingidas por eventos constatação de situação anormal decorrente da irregularidade significativa na quantidade e na distribuição temporal e especial das chuvas no território do Município do Altinho

CONSIDERANDO que o município de Altinho encontra-se com drástica redução de fontes d'água potável nas comunidades rurais;

CONSIDERANDO que em decorrência do evento adverso resultam em causas e efeitos do desastre, bem como prejuízos seguintes econômicos públicos e privados, conforme Formulário de Informações de Desastre – FIDE, e elaborado pela Coordenadoria Municipal de Proteção e Defesa Civil – COMPEDEC.

CONSIDERANDO que o Município do Altinho, Estado de Pernambuco, é extremamente dependente do meio rural para a sustentação de sua economia, sendo exatamente a zona rural a mais castigada;

CONSIDERANDO o parecer da Coordenadoria Municipal de Proteção e Defesa Civil, relatando a ocorrência deste desastre é favorável à declaração de **SITUAÇÃO DE EMERGÊNCIA**.

**DECRETA**

Art. 1º. - Fica decretada a existência de situação anormal provocada por desastre gradual e previsível, caracterizada como “Situação Emergencial”, em razão da estiagem, neste município.

Art. 2º. – Fica declarada **SITUAÇÃO DE EMERGÊNCIA** nas áreas do município contidas no Formulário de Informações do Desastre – FIDE e demais documentos anexos a este Decreto, em virtude do desastre classificado e codificado como Estiagem – COBRADE

1.4.1.1.0, conforme a Instrução Normativa nº 02, de 2012/2016 e portaria 260/2022 do Ministério do Desenvolvimento Regional, no que estabelece procedimentos e critérios para o reconhecimento federal e para a declaração de situação de emergência ou estado de calamidade pública pelos Municípios, Estados e Distrito Federal.

Art. 3º - Autoriza-se a mobilização de todos os órgãos municipais para atuarem sob a coordenação da Coordenadoria Municipal de Proteção e Defesa Civil, nas ações de resposta ao desastre e reabilitação do cenário.

Art. 4º - Autoriza-se a convocação de voluntários para reforçar as ações de resposta ao desastre e a realização de campanhas de arrecadação de recursos junto às comunidades, com o objetivo de facilitar as ações de assistências à população afetada pelo desastre, tudo sob a coordenação da Coordenadoria Municipal de Proteção e Defesa Civil.

Art. 5º - Este Decreto entra em vigor na data de sua publicação, devendo vigorar pelo prazo de 180 (cento e oitenta) dias.

Altinho, 25 de abril de 2022.

**ORLANDO JOSÉ DA SILVA**  
Prefeito

**Publicado por:**  
João Ricardo Nogueira da Silva  
**Código Identificador:**641BABD6

---

Matéria publicada no Diário Oficial dos Municípios do Estado de Pernambuco no dia 26/05/2022. Edição 3096  
A verificação de autenticidade da matéria pode ser feita informando o código identificador no site:  
<https://www.diariomunicipal.com.br/amupe/>

**ESTADO DE PERNAMBUCO**  
**MUNICÍPIO DE TAMANDARÉ**

**PREFEITURA MUNICIPAL DE TAMANDARÉ-GABINETE DO PREFEITO**  
**DECRETO 20/2022**

EMENTA:Declara Situação de Emergência no Município de Tamandaré, afetado por chuvas intensas (COBRADE 1.3.2.1.4), com enxurradas, deslizamentos e alagamentos, e dá outras providências.

**OPREFEITO DO MUNICÍPIO DE TAMANDARÉ**, no uso das atribuições que lhe são conferidas pela Lei Orgânica do Município, e com base na Lei Federal nº 12.608, de 10 de abril de 2012, que instituiu a Política Nacional de Proteção e Defesa Civil (PNPDEC);

CONSIDERANDO as chuvas intensas, com enxurradas, deslizamentos e alagamentos, que atingiram o Município desde o dia 25 de maio de 2022, com precipitação pluviométrica muito acima da normalidade;

CONSIDERANDO que, em consequência deste desastre tem resultado significativos danos humanos, materiais e ambientais, além de prejuízos econômicos e sociais;

CONSIDERANDO que o Município está disponibilizando todo o aparato disponível para minimizar os efeitos do desastre, bem como para assistência e socorro dos afetados, com a adoção de medidas para restabelecer a normalidade;

CONSIDERANDO o parecer da Defesa Civil Municipal, relatando a ocorrência deste desastre favorável à declaração de Situação de Emergência;

**DECRETA:**

**Art. 1º**Fica declarada e existência de situação anormal caracterizada como **Situação de Emergência**, em razão das chuvas intensas (COBRADE 1.3.2.1.4), com enxurradas, deslizamentos e alagamentos, no âmbito do Município de Tamandaré.

**Parágrafo único.**A Situação de Emergência de que trata *ocaputa*autoriza a adoção de todas as medidas administrativas necessárias à imediata resposta por parte do Poder Público à situação vigente.

**Art. 2º**Ficam designadas as Secretarias de Municipal de Meio Ambiente e a Secretaria de Assistência Social como coordenadoras dos mecanismos de gestão municipal de resposta à emergência no âmbito do Município.

**Parágrafo único.**Para implementação das ações urgentes a serem adotadas, ficam as secretarias mencionadas no Art. 2º autorizadas, mediante portaria, a editar os atos normativos complementares necessários à execução deste Decreto.

**Art. 3º**Este decreto entra em vigor na data de sua publicação, retroagindo seus efeitos ao dia 25 de maio de 2022.

Tamandaré, 27 de maio de 2022.

**ISAÍAS HONORATO MARQUES DA SILVA**  
Prefeito

**DANIELA DARK ALVES DE SOUZA /**  
Secretário Municipal de Assistência Social

**ALBERTO DA SILVA SANTOS/**  
Secretário de Meio Ambiente

**ELCIO VITAL DE MELO /**

**Publicado por:**  
Kelma Simone de Andrade  
**Código Identificador:**3F9BA076

---

Matéria publicada no Diário Oficial dos Municípios do Estado de Pernambuco no dia 01/06/2022. Edição 3100  
A verificação de autenticidade da matéria pode ser feita informando o código identificador no site:  
<https://www.diariomunicipal.com.br/amupe/>

**DECRETO Nº 17 DE 03 DE JUNHO DE 2022**

**EMENTA:** Declara situação de emergência no âmbito do Município de Araçoiaba/PE, em razão da ocorrência de desastres classificados como; CHUVAS INTENSAS - COBRADE 1.3.2.1.4, ALAGAMENTOS - COBRADE 1.2.3.0.0 e INUNDAÇÕES - COBRADE 1.2.0.0.

O Prefeito do Município de Araçoiaba no Estado de Pernambuco, usando das atribuições que lhe são legalmente atribuídas, conferidas pela Lei Orgânica Municipal, com fundamento na Lei Federal nº 12.608, de 10 de abril de 2012, no Decreto Federal nº 10.593, de 24 de dezembro de 2020 e observada a Portaria nº 260, de 02 de fevereiro de 2022, do Ministério do Desenvolvimento Regional, e,

**CONSIDERANDO:** Que em decorrência das fortes chuvas que atingem a região desde a tarde do dia 27 de maio de 2022, confirmando assim, o alerta meteorológico emitido pela APAC -Agência Pernambucana de Águas e Clima, causando diversos pontos de alagamento no município, causando inundações de diversas ruas e edificações, transbordamentos de córregos, açudes e rio, e erosões, que por si só demonstra risco iminente do colapso;

**CONSIDERANDO:** Que desde o início das chuvas os agentes da defesa Civil Municipal estão nas ruas monitorando a situação;

**CONSIDERANDO:** A necessidade de proteção da vida e incolumidade das pessoas, integridade física e do patrimônio dos munícipes;

**CONSIDERANDO:** Que compete ao município zelar preservação do bem-estar da população e pela manutenção dos serviços públicos e das atividades econômicas, bem como adotar, imediatamente, as medidas que se fizerem necessárias para, inclusive em regime de cooperação, combater situações extremas;

**RESOLVE:**

**DECRETAR**

**Art. 1º** - Fica decretada situação de emergência, no âmbito do Município de Araçoiaba/PE, em razão da ocorrência de desastres classificados como CHUVAS INTENSAS - COBRADE 1.3.2.1.4,

ALAGAMENTOS – COBRADE 1.2.3.0.0 e INUNDAÇÕES – COBRADE 1.2.1.0.0.

**Parágrafo Único** – A situação de emergência decretada no caput deste artigo, é caracterizada e reconhecida a partir das disposições estabelecidas no decreto municipal nº 15, de 28 de maio de 2022.

**Art. 2º** - Autoriza-se a mobilização de todos os órgãos municipais para atuarem sob a coordenação da Defesa Civil Municipal, nas ações de resposta ao desastre e reabilitação do cenário e reconstrução, permanecendo de prontidão até sua normalização.

**Art. 3º** - Autoriza-se a convocação de voluntários para reforçar as ações de resposta ao desastre e realização de campanhas de arrecadação de recursos junto à comunidade, com o objetivo de facilitar as ações de assistência à população afetada pelo desastre, sob a coordenação da Defesa Civil Municipal.

**Art. 4º** - De acordo com o estabelecido nos incisos XI e XXV do artigo 5º da Constituição Federal, autorizam-se as autoridades administrativas e os agentes de defesa civil, diretamente responsáveis pelas ações de resposta aos desastres, em caso de risco iminente, a:

**I** – penetrar nas casas, para prestar socorro ou para determinar a pronta evacuação;

**II** – usar de propriedade particular, no caso de iminente perigo público, assegurada ao proprietário indenização ulterior, se houver dano.


**Parágrafo único:** Será responsabilizado o agente da defesa civil ou autoridade administrativa que se omitir de suas obrigações, relacionadas com a segurança global da população.

**Art. 5º** - Fica autorizado o uso de espaço público como quadras e escolas para acomodar pessoas desalojadas ou desabrigadas em virtude de terem suas casas atingidas pelas águas das chuvas, devendo a secretaria de Assistência Social tomar as seguintes medidas:

**I** – Cadastrar todas as pessoas que tiverem em situação de risco, ocasionada pelos impactos causados pelas chuvas;

**II** – Proceder à distribuição de donativos, tais como:

- a- Agasalho;
- b- Cobertores;
- c- Alimentação;





- d- Colchões;
- e- Produtos de higiene pessoal;
- f- Realização de aquisição de materiais e serviços necessários ao enfrentamento da situação calamitosa.

**III** – aos que tiverem seus imóveis interditados por ato da defesa civil do município, proceder com a inclusão da família no aluguel social;

**Art. 6º** - Com base no Inciso IV do artigo 24 da Lei nº 8.666 de 21.06.1993, sem prejuízo das restrições da Lei de Responsabilidade Fiscal (LC 101/2000), ficam dispensados de licitação os contratos de aquisição de bens necessários às atividades de resposta ao desastre, de prestação de serviços e de obras relacionadas com a reabilitação dos cenários dos desastres.

**Art. 7º**- Este Decreto entra em vigor na data de sua publicação oficial e a declaração da situação de emergência promovida nos termos do art. 1º permanecerá em vigor enquanto não forem satisfatoriamente resolvidos e equacionados todos os principais problemas resultantes desses desastres que afligem o Município, não ultrapassando o prazo de 60 (sessenta) dias, podendo ser prorrogado por até 180 (cento e oitenta dias) consecutivos e ininterruptos, contados a partir da caracterização do desastre, vedados a prorrogação dos contratos além do período de 180 (cento e oitenta dias).

**Art. 8º** - Os efeitos deste decreto retroagem a 28 de maio de 2022, revogando as disposições contrárias.

**PUBLIQUE-SE.**

Araçoiaba/PE, 03 de junho de 2022.

CARLOS JOGLI ALBUQUERQUE TAVARES UCHÔA  
PREFEITO

---

**ESTADO DE PERNAMBUCO**  
**MUNICÍPIO DE SIRINHAÉM**

---

PREFEITURA MUNICIPAL DE SIRINHAÉM - GABINETE DA PREFEITA  
DECRETO Nº 014, DE 28 DE MAIO DE 2022

**DECRETO Nº 014, DE 28 DE MAIO DE 2022**

Ementa: Declara “Situação de Emergência” no âmbito do Município do SIRINHAÉM, em virtude das chuvas intensas conforme COBRADE 1.3.2.1.4 e dá outras providências.

**A PREFEITA CONSTITUCIONAL DO MUNICÍPIO DE SIRINHAÉM, ESTADO DE PERNAMBUCO**, no uso de suas atribuições legais, que lhe são conferidas pela Lei Orgânica do Município de Sirinhaém e conforme a portaria nº 260 de 2 de fevereiro de 2022.

**CONSIDERANDO** o teor do aviso meteorológico, emitido pela Agência Pernambucana de Águas e Climas – APAC, que indica pancadas de chuvas com intensidade forte, a partir de 25 de maio de 2022 e ao longo do período entre os dias 26, 27 e 28 de maio de 2022, na região Litorânea;

**CONSIDERANDO** as ocorrências registradas pela Defesa Civil do Município nas últimas horas, que registram diversos danos e prejuízos decorrentes das fortes chuvas, tais como alagamento das vias públicas, deslizamentos de barreiras e danos a estruturas;

**CONSIDERANDO** a necessidade da Administração Direta do Município adotar medidas emergenciais para proteção da vida dos cidadãos, bem como para preservação do meio ambiente e do patrimônio urbano;

**DECRETA:**

**Art. 1º.** Fica declarado “Situação de Emergência”, nos termos do artigo 8º, inciso IV da Lei Federal nº 12.608, de 10 de abril de 2012, no âmbito do município Sirinhaém, em virtude das intensas precipitações pluviométricas registradas no período de 25 de maio de 2022 a 28 de maio de 2022. E conforme portaria nº 260 de 2 de fevereiro de 2022.

**Art. 2º.** Ficam autorizados aos órgãos e entidades da Administração Pública Municipal, diretamente responsáveis pelas ações de resposta aos desastres, em caso de risco iminente, a:

**I** – penetrar nas casas, para prestar socorro ou para determinar a pronta evacuação das mesmas;

**II** – usar da propriedade, inclusive particular, em circunstâncias que possam provocar danos ou prejuízos ou comprometer a segurança de pessoas, instalações, serviços e outros bens públicos ou particulares, assegurando-se ao proprietário indenização ulterior, caso o uso da propriedade provoque danos à mesma.

**Parágrafo Único.** Será responsabilizado o agente da Defesa Civil ou autoridade administrativa que se omitir de suas obrigações, relacionadas com a segurança global da população.

**Art. 3º.** Este Decreto entra em vigor na data de sua assinatura, com validade de até 180 dias.

**Art. 4º.** Revoga-se o Decreto de nº 012/2022.

Sirinhaém, 28 de maio de 2022

**CAMILA MACHADO LEOCÁDIO LINS DOS SANTOS**  
Prefeita do Município de Sirinhaém-PE

**Publicado por:**  
Marcia Perla de Oliveira Barbosa  
**Código Identificador:**713AD4C6

---

Matéria publicada no Diário Oficial dos Municípios do Estado de Pernambuco no dia 03/06/2022. Edição 3102  
A verificação de autenticidade da matéria pode ser feita informando o código identificador no site:  
<https://www.diariomunicipal.com.br/amupe/>

---

**ESTADO DE PERNAMBUCO**  
**MUNICÍPIO DE BOM JARDIM**

---

**PREFEITURA MUNICIPAL DO BOM JARDIM-PE**  
**DECRETA ESTADO DE EMERGÊNCIA**

**DECRETO Nº 028, DE 29 DE MAIO DE 2022.**

Declara situação anormal caracterizada como “Situação de Emergência” no Município de Bom Jardim/PE afetado por chuvas intensas, com inundações, enxurradas, deslizamentos e alagamentos, e dá outras providências.

**O Prefeito do Município de BOM JARDIM**, Estado de Pernambuco, no uso das atribuições que lhes são conferidas pela Constituição Federal, pela Constituição do Estado de Pernambuco e pela Lei Orgânica Municipal,

**CONSIDERANDO** o artigo 8º, VI da Lei nº 12.608/2012 que preconiza a competência dos Municípios para declarar situações de emergência e estado de calamidade pública;

**CONSIDERANDO** que compete ao Poder Público no âmbito municipal promover a preservação do bem estar social e das atividades socioeconômicas das zonas atingidas por eventos adversos, bem como a adoção de medidas imediatas que se fizerem necessárias para enfrentar situações emergenciais;

**CONSIDERANDO** que os habitantes do Município não possuem condições de superar os danos e prejuízos provocados pelo evento adverso, haja vista a situação socioeconômica desfavorável da região, o que exige do Poder Executivo Municipal a adoção de medidas para restabelecer a normalidade das regiões afetadas;

**CONSIDERANDO** as chuvas intensas, com inundações, enxurradas, deslizamentos e alagamentos que atingiram o Município com precipitação pluviométrica muito acima da normalidade;

**CONSIDERANDO** que, em consequência deste desastre, temos como resultado significativos danos humanos, materiais e ambientais, além de prejuízos econômicos e sociais;

**CONSIDERANDO** que o Município está disponibilizando todo o aparato disponível para minimizar os efeitos do desastre, bem como para assistência e socorro dos afetados, com a adoção de medidas para restabelecer a normalidade;

**CONSIDERANDO** o parecer da Defesa Civil Municipal, relatando a ocorrência deste desastre favorável à declaração de Situação de Emergência;

**CONSIDERANDO** que diversas comunidades estão isoladas, diante as inundações e desabamentos, conforme Parecer da Defesa Civil do Município, com amplo registro fotográfico da situação.

**DECRETA:**

**Art. 1º** Fica declarada a existência de situação anormal caracterizada como “Situação de Emergência” em razão das chuvas intensas, com inundações, enxurradas, deslizamentos e alagamentos, no Município de Bom Jardim.

**Parágrafo único.** A Situação de Emergência de que trata *ocaputa* autoriza a adoção de todas as medidas administrativas necessárias à imediata resposta por parte do Poder Público à situação vigente.

**Art. 2º** Ficam suspensas as aulas, de forma presencial, permanecendo de forma remota, nas Escolas Públicas no âmbito do Município de Bom Jardim até o dia 05 de junho de 2022, podendo tal medida vir a ser prorrogada.

**Art. 3º** Este Decreto entra em vigor na data de sua publicação.

Gabinete do Prefeito, do Município de Bom Jardim/PE, 29 de maio de 2022.

**JOÃO FRANCISCO DA SILVA NETO**  
Prefeito

**Publicado por:**  
Josevaldo Jose de Santana  
**Código Identificador:**81F065AE

---

Matéria publicada no Diário Oficial dos Municípios do Estado de Pernambuco no dia 31/05/2022. Edição 3099  
A verificação de autenticidade da matéria pode ser feita informando o código identificador no site:  
<https://www.diariomunicipal.com.br/amupe/>

**ESTADO DE PERNAMBUCO**  
**MUNICÍPIO DE CHÃ DE ALEGRIA**

**GABINETE DO PREFEITO**  
**DECRETO Nº 028/2022**

**DECRETO Nº 028/2022 . CHÃ DE ALEGRIA, 30 DE MAIO DE 2022.**

EMENTA: “Decreta situação de emergência no Município de Chã de Alegria - PE, em razão dos efeitos danosos decorrentes das fortes e intensas chuvas e dá outras providências.

**O PREFEITO DO MUNICÍPIO DE CHÃ DE ALEGRIA, ESTADO DE PERNAMBUCO**, no uso de suas atribuições legais que lhe confere a Lei Orgânica Municipal.

**CONSIDERANDO** os termos do Decreto Federal nº 10.593, de 24 de dezembro de 2020, em especial o seu Art. 2º, inc, XIV, que trata da situação de emergência, combinado com a Portaria Nº 260, de 02 de fevereiro de 2022;

**CONSIDERANDO** as elevadas precipitações pluviométricas ocorridas no Município de CHÃ DE ALEGRIA, em especial nos dias 26, 27, 28 e 29 de maio do corrente ano, com consequência drástica para a população local, fatos estes registrados pela imprensa e autoridades municipais;

**CONSIDERANDO** que o impacto dessas chuvas trouxe elevados danos a infraestrutura física da Cidade como estradas, pontes e passagens molhadas e ao patrimônio público o que afeta um grande número de cidadãos alegrienses;

**CONSIDERANDO** o quantitativo de moradores que reside em áreas de risco localizadas nas ladeiras e encostas na área urbana do Município;

**CONSIDERANDO** a previsão de ocorrência de novas precipitações pluviométricas de volumes significativos;

**CONSIDERANDO** finalmente a necessidade da declaração da situação de emergência para os devidos efeitos legais e da intensificação das providências com vistas à execução das medidas que se fizerem necessárias;

**CONSIDERANDO** que o momento torna necessário um planejamento financeiro e orçamentário para a aplicação de recursos na restauração aos danos causados pelas fortes chuvas.

**DECRETA:**

**Art. 1º**- Fica decretada situação de emergência no Município de CHÃ DE ALEGRIA-PE, em decorrência de Chuvas Intensas enquanto perdurarem os efeitos que vem ocorrendo no mês de maio do corrente ano.

**Art. 2º**- A Defesa Civil Municipal e as demais Secretarias e órgãos deverão atuar de maneira emergenciais, com as providências que se fizerem necessárias, no intuito de proteger e atender a população atingida e se evitar novos problemas, bem como de manter as condições de infraestrutura do Município.

**Art.3º** - De acordo com o inciso IV do artigo 24 da Lei no 8.666, de 21 de junho de 1993, e considerando a urgência da situação vigente, ficam dispensados de licitação os contratos de aquisição de bens necessários às atividades de resposta ao desastre, de prestação de serviços e de obras relacionadas com a reabilitação dos cenários do desastre, desde que possam ser concluídas no prazo máximo de cento e oitenta dias consecutivos e ininterruptos, contados a partir da caracterização do desastre, vedados a prorrogação dos contratos.

**Art. 4º** - Esse Decreto tem validade de 60 dias podendo ser prorrogado.

**Art. 5º** - Este Decreto entra em vigor data de sua publicação.

***TARCÍSIO MASSENA PEREIRA DA SILVA***

Prefeito

PUBLICADO EM 30/05/2022.

***SEVERINO BIONE DE ARAÚJO NETO***

Procurador Geral do Município

**Publicado por:**

Alyson Marcilio de Freitas Mendes

**Código Identificador:**F0049964

---

Matéria publicada no Diário Oficial dos Municípios do Estado de Pernambuco no dia 01/06/2022. Edição 3100

A verificação de autenticidade da matéria pode ser feita informando o código identificador no site:

<https://www.diariomunicipal.com.br/amupe/>

**ESTADO DE PERNAMBUCO**  
**MUNICÍPIO DE SÃO LOURENÇO DA MATA**

**GABINETE DO PREFEITO**  
**DECRETO Nº 022/2022 - REPUBLICADO POR ERRO MATERIAL**

**DECRETO Nº 022/2022, 28 DE MAIO DE 2022**

*DECLARA SITUAÇÃO DE EMERGÊNCIA NAS  
ÁREAS DO MUNICÍPIO DE SÃO LOURENÇO  
DA MATA/PE AFETADAS POR CHUVAS  
INTENSAS (COBRADE 1.3.2.1.4) CONFORME  
A INSTRUÇÃO NORMATIVA MDR. 36/2020.*

**O PREFEITO DO MUNICÍPIO DE SÃO LOURENÇO DA MATA**, no uso de suas atribuições legais conferidas pela Lei Orgânica do Município e, nos termos do artigo 60, XXVII, da Lei Orgânica Municipal, e das disposições da Constituição Federal de 1988, e Lei Federal 12.608/2012

**CONSIDERANDO** as chuvas intensas que atingiram a cidade de São Lourenço da Mata, com índice pluviométrico superior a 160 milímetros nos dias 25, 26, 27 e 28 de maio de 2022;

**CONSIDERANDO** o art. 2º, XI do Decreto Federal n. 10.593, 24 de dezembro de 2020, e da Portaria 260 de 02 de fevereiro de 2022;

**CONSIDERANDO** os danos causados à infraestrutura física da cidade, ao patrimônio público e particular de uma elevada parcela de moradores de São Lourenço da Mata;

**CONSIDERANDO** as condições geográficas do município que serve de passagem ao rio Capibaribe, que se encontra com volume de água elevado, danificando as pontes e infraestrutura existentes, prejudicando o abastecimento de água;

**CONSIDERANDO** a quantidade de pessoas desalojadas e desabrigadas;

**CONSIDERANDO** a previsão de ocorrência de novas precipitações pluviométricas de volume significativo;

**CONSIDERANDO** a necessidade de auxílio estadual e federal para reconstrução de parte da infraestrutura física, regularização das redes de abastecimento, reparo das vias terrestres e amparo à população atingida;

**CONSIDERANDO** os danos materiais observados pela Defesa Civil Municipal, e a necessidade de amparar e auxiliar a parcela da população afetada pelas chuvas;

**CONSIDERANDO** que a fundamentação deste ato com o detalhamento do desastre, consta em Parecer Técnico da Defesa Civil Municipal favorável à declaração da situação de anormalidade conforme disposto no § 2º do Art. 2º da Instrução Normativa MDR n. 36 de 04 de dezembro de 2020.

**CONSIDERANDO** necessidade de adoção de medidas urgentes e atípicas para garantir o enfrentamento aos efeitos da chuva dos últimos dias, em áreas de risco, bem como assistência aos afetados com atenção aos desalojados e desabrigados;

**DECRETA:**

**Art. 1º** Fica declarada situação de emergência nas áreas do município de São Lourenço da Mata registradas no Formulário de Informações do Desastre – FIDE e demais documentos anexos a este Decreto, em virtude do desastre classificado e codificado como chuvas intensas (COBRADE 1.3.2.1.4), conforme o anexo V da Instrução Normativa MDR n. 36/2020.

**Art. 2º** - Autoriza-se a mobilização de todos os órgãos municipais para atuarem sob a coordenação da Defesa Civil Municipal, nas ações de resposta ao desastre e reabilitação do cenário e reconstrução.

**Art. 3º** - Autoriza-se a convocação de voluntários para reforçar as ações de resposta ao desastre e realização de campanhas de arrecadação de recursos junto à comunidade com o objetivo de



facilitar as ações de assistência à população afetada pelo desastre, sob a coordenação da Defesa Civil Municipal.

**Art. 4º** -De acordo com o estabelecido nos incisos XI e XXV do artigo 5º da Constituição Federal, autorizam-se as autoridades administrativas e os agentes de defesa civil, diretamente responsáveis pelas ações de resposta aos desastres, em caso de risco iminente, a:

I – penetrar nas casas, para prestar socorro ou para determinar a pronta evacuação;

II – usar de propriedade particular, no caso de iminente perigo público, assegurada ao proprietário indenização ulterior, se houver dano.

Parágrafo único: Será responsabilizado o agente da defesa civil ou autoridade administrativa que se omitir de suas obrigações, relacionadas com a segurança global da população.

**Art. 5º**. De acordo com o estabelecido no Art. 5º do Decreto-Lei no 3.365, de 21 de junho de 1941, autoriza-se o início de processos de desapropriação, por utilidade pública, de propriedades particulares comprovadamente localizadas em áreas de risco intensificado de desastre.

§ 1º. No processo de desapropriação, deverão ser consideradas a depreciação e a desvalorização que ocorrem em propriedades localizadas em áreas inseguras.

§ 2º. Sempre que possível essas propriedades serão trocadas por outras situadas em áreas seguras, e o processo de desmontagem e de reconstrução das edificações, em locais seguros, será apoiado pela comunidade.

**Art. 6º**. Com base no Inciso IV do artigo 24 da Lei no 8.666 de 21.06.1993, sem prejuízo das restrições da Lei de Responsabilidade Fiscal (LC 101/2000), ficam dispensados de licitação os contratos de aquisição de bens necessários às atividades de resposta ao desastre, de prestação de serviços e de obras relacionadas com a reabilitação dos cenários dos desastres, desde que possam ser concluídas no prazo máximo de 180 (cento e oitenta dias) consecutivos e ininterruptos, contados a partir da caracterização do desastre, vedados a prorrogação dos contratos

**Art. 7º** Este Decreto tem validade a partir de 28 de maio de 2022, terá vigência de 180 (cento e oitenta) dias e entra em vigor na data de sua publicação.

São Lourenço da Mata, 28 de maio de 2022.

**VINICIUS LABANCA**

Prefeito

**-Republicado por erro material-**

**Publicado por:**

Oswaldo José Vieira

**Código Identificador:**7BC51F36

---

Matéria publicada no Diário Oficial dos Municípios do Estado de Pernambuco no dia 06/06/2022. Edição 3103

A verificação de autenticidade da matéria pode ser feita informando o código identificador no site:

<https://www.diariomunicipal.com.br/amupe/>

**ESTADO DE PERNAMBUCO**  
**MUNICÍPIO DE CHÃ GRANDE**

**RECURSOS HUMANOS**  
**DECRETO MUNICIPAL Nº. 018/2022, DE 27 DE MAIO DE 2022.**

**DECRETO MUNICIPAL Nº. 018/2022, DE 27 DE MAIO DE 2022.**

*“Declara situação de emergência nas áreas do Município afetadas por chuvas intensas – COBRADE 1.3.2.1.4, conforme IN/MI 02/2016”*

**O Prefeito Municipal DE CHÃ GRANDE, no Estado de Pernambuco,** no uso de suas atribuições constitucionais e infraconstitucionais, e de conformidade com o disposto no Inciso VI do artigo 8º da Lei Federal no 12.608, de 10 de abril de 2012,

**C O N S I D E R A N D O:**

**CONSIDERANDO** que chuvas intensas atingiram o Município de Chã Grande, com índice pluviométrico elevado destacadamente entre os dias 26 a 27 de maio;

**CONSIDERANDO** que em decorrência da intensificação das chuvas ocorreram vários danos de ordem material reportados em parecer da Defesa Civil Municipal, dos quais se destacam deslocamentos de e riscos iminentes de desastres (quedas de barreiras), danos estruturais a encostas e morros, danos estruturais a residências, desmoronamento parcial de ponte na zona Rural (ponte que liga Sítio Alto do Meio à comunidade do Sítio Matias), desalojamento de famílias;

**CONSIDERANDO** as circunstâncias e danos reportados no relatório FIDE elaborado pela Defesa Civil Municipal;

**CONSIDERANDO** a necessidade de ações emergenciais reparadoras dos danos físicos-estruturais e sociais causados, assim como de medidas preventivas ao agravamento superveniente dos danos (construção de muros de arrimo, impermeabilização de solo, cobertura com lona, dentre outros);

**CONSIDERANDO** não estar afastada a ocorrência de novas incidências elevadas de chuvas nos próximos dias;

**CONSIDERANDO** que a permanência da existência de áreas de risco e de riscos iminentes desastres somam-se em cenário em que se torna pertinente a declaração de situação de emergência;

**D E C R E T A:**

**Art. 1º.** Fica declarada situação de emergência nas áreas do município contidas no Formulário de Informações do Desastre – FIDE e demais documentos anexos a este Decreto, em virtude do desastre classificado e codificado como 1.3.2.1.4, conforme IN/MI nº 02/2016.

**Art. 2º.** Autoriza-se a mobilização de todos os órgãos municipais para atuarem sob a coordenação da Defesa Civil Municipal, nas ações de resposta ao desastre e reabilitação do cenário e reconstrução.

**Art. 3º.** Autoriza-se a convocação de voluntários para reforçar as ações de resposta ao desastre e realização de campanhas de arrecadação de recursos junto à comunidade, com o objetivo de facilitar as ações de assistência à população afetada pelo desastre, sob a coordenação da Defesa Civil Municipal.

**Art. 4º.** De acordo com o estabelecido nos incisos XI e XXV do artigo 5º da Constituição Federal, autorizam-se as autoridades administrativas e os agentes de defesa civil, diretamente responsáveis pelas ações de resposta aos desastres, em caso de risco iminente, a:

I – Penetrar nas casas, para prestar socorro ou para determinar a pronta evacuação;

II – Usar de propriedade particular, no caso de iminente perigo público, assegurada ao proprietário indenização ulterior, se houver dano.

Parágrafo único: Será responsabilizado o agente da defesa civil ou autoridade administrativa que se omitir de suas obrigações, relacionadas com a segurança global da população.

**Art. 5º.** De acordo com o estabelecido no Art. 5º do Decreto-Lei nº 3.365, de 21 de junho de 1941, autoriza-se o início de processos de

desapropriação, por utilidade pública, de propriedades particulares comprovadamente localizadas em áreas de risco intensificado de desastre.

§ 1º. No processo de desapropriação, deverão ser consideradas a depreciação e a desvalorização que ocorrem em propriedades localizadas em áreas inseguras.

§ 2º. Sempre que possível essas propriedades serão trocadas por outras situadas em áreas seguras, e o processo de desmontagem e de reconstrução das edificações, em locais seguros, será apoiado pela comunidade.

**Art. 6º.** Com base no Inciso IV do artigo 24 da Lei nº 8.666 de 21.06.1993, sem prejuízo das restrições da Lei de Responsabilidade Fiscal (LC 101/2000), ficam dispensados de licitação os contratos de aquisição de bens necessários às atividades de resposta ao desastre, de prestação de serviços e de obras relacionadas com a reabilitação dos cenários dos desastres, desde que possam ser concluídas no prazo máximo de 180 (cento e oitenta dias) consecutivos e ininterruptos, contados a partir da caracterização do desastre, vedados a prorrogação dos contratos.

**Art. 7º.** Este Decreto entra em vigor na data de sua publicação.

Gabinete do Prefeito, Chã Grande, 27 de maio de 2022.

***DIOGO ALEXANDRE GOMES NETO***

Prefeito

**Publicado por:**

Aline Holanda Vaz

**Código Identificador:**D2D07CB1

---

Matéria publicada no Diário Oficial dos Municípios do Estado de Pernambuco no dia 06/06/2022. Edição 3103

A verificação de autenticidade da matéria pode ser feita informando o código identificador no site:

<https://www.diariomunicipal.com.br/amupe/>

**ESTADO DE PERNAMBUCO**  
**MUNICÍPIO DE QUIPAPÁ**

**GABINETE DO PREFEITO**  
**DECRETO Nº 079/2022**

DECRETO N.º 079, de 04 de julho do ano de 2022.

PRORROGA A “SITUAÇÃO DE EMERGÊNCIA”  
RECONHECIDA PELO DECRETO MUNICIPAL  
Nº 076, DE 06 DE JUNHO DE 2022, NO  
MUNICÍPIO DE QUIPAPÁ, EM FACE DO  
AGRAVAMENTO DAS CHUVAS INTENSAS  
(COBRADE 1.3.2.1.4), COM INUNDAÇÕES,  
ENXURRADAS, DESLIZAMENTOS E  
ALAGAMENTOS, E DÁ OUTRAS  
PROVIDÊNCIAS.

O Sr. ÁLVARO PORTO DE BARROS FILHO, PREFEITO DO MUNICÍPIO DE QUIPAPÁ, ESTADO DE PERNAMBUCO, no uso de suas atribuições legais, conferidas pela Lei Orgânica Municipal de Quipapá/PE e pelo Inciso VI do artigo 8º da Lei Federal nº 12.608, de 10 de abril de 2012, que instituiu a Política Nacional de Proteção e Defesa Civil (PNPDEC), CONSIDERANDO o Decreto Municipal nº 076, de 06 de junho de 2022, o qual declarou Emergência no Município de Quipapá/PE em decorrência das fortes chuvas causadas pelo fenômeno meteorológico, “Ondas do Leste” ou “Distúrbios Ondulatórios do Leste”; CONSIDERANDO o teor do aviso meteorológico, emitido pela Agência Pernambucana de Águas e Climas - APAC, que indicou chuvas intensas a partir de 30 de junho de 2022 e, precisamente, ao longo do dia 02 de julho de 2022 neste Município; CONSIDERANDO que o município de Quipapá/PE, fora significativamente infligido por chuvas, em precipitação pluviométrica acima da normalidade, o que ocasionou alagamentos, obstrução de ruas, estradas, vias públicas, deslizamento de barreiras, quedas de árvores, aumento do volume dos rios, inundações, destruição de estradas e pontes, comprometimento de nascentes de água potável e danos às residências dos munícipes, o que, de forma inconstest, submete a população a ausência de suprimentos básicos como água, roupas e alimento, agravada pela perda de 65% (sessenta e cinco por cento) das culturas da banana, feijão e milho, em áreas urbanas e rurais, do Município de Quipapá/PE, consoante o Formulário de Informações de Desastre (FIDE) e a Declaração Municipal de Atuação Emergencial (DMATE) em anexo, além do comprometimento da própria moradia; CONSIDERANDO o disposto na Portaria nº 260, de 02/02/2022, do Ministério do Desenvolvimento Regional, a qual autoriza o Chefe do Executivo Municipal a declarar “Situação de Emergência” quando for necessário estabelecer uma situação jurídica especial para execução das ações de resposta e de recuperação de áreas atingidas por desastres; CONSIDERANDO a necessidade de manutenção das medidas adotadas para minimizar os efeitos do desastre, bem como para assistência e socorro dos afetados; CONSIDERANDO que o Parecer da Coordenadoria Municipal de Proteção e Defesa Civil sinaliza a imprescindibilidade de prorrogação da Situação de Emergência, DECRETA: Art. 1º. Fica prorrogada a existência de situação anormal caracterizada como “Situação de Emergência”, declarada no Decreto Municipal nº 076, de 06 de junho de 2022, em razão do agravamento das chuvas intensas (COBRADE 1.3.2.1.4) decorrentes do fenômeno meteorológico chamado “Ondas do Leste” ou “Distúrbios Ondulatórios do Leste”, com inundações, enxurradas, deslizamentos e alagamentos, no âmbito do Município de Quipapá. Parágrafo Único. Prorrogam-se os efeitos previstos no Decreto Municipal nº 076, de 06 de junho de 2022, autorizando a Situação de Emergência de que trata o caput a adoção de todas as medidas administrativas necessárias à imediata resposta por parte do Poder Público à situação vigente. Art. 2º. Perdura a designação da Defesa Civil do Município de Quipapá, vinculada à Secretaria de Desenvolvimento Econômico, Agricultura e Turismo, como coordenadora dos mecanismos de gestão municipal de resposta à emergência no âmbito do Município. Parágrafo Único. Para

implementação das ações urgentes a serem adotadas, continua sendo a Secretaria de Desenvolvimento Econômico, Agricultura e Turismo autorizada, mediante portaria, a editar os atos normativos complementares necessários à execução deste Decreto. Art. 3º. Este Decreto entra em vigor na data da sua publicação e pelo prazo de 150 (cento e cinquenta) dias; Art. 4º. Revogam-se as disposições em contrário.

QUIPAPÁ- PE, 04 de julho de 2022.

**ÁLVARO PORTO DE BARROS FILHO.**

Prefeito do Município de Quipapá/PE.

**Publicado por:**

Maria Merielly de Amorim Lopes

**Código Identificador:6AEF19AA**

---

Matéria publicada no Diário Oficial dos Municípios do Estado de Pernambuco no dia 07/07/2022. Edição 3125

A verificação de autenticidade da matéria pode ser feita informando o código identificador no site:

<https://www.diariomunicipal.com.br/amupe/>

---

**ESTADO DE PERNAMBUCO**  
**MUNICÍPIO DE CORRENTES**

---

**GABINETE DO PREFEITO**  
**DECRETO 016/2022**

EMENTA: Declara “SITUAÇÃO DE EMERGÊNCIA”, no âmbito do Município de Correntes-PE, por alagamento e dá outras providências.

**O PREFEITO DO MUNICÍPIO DAS CORRENTES**, no uso das atribuições que lhes são conferidas pelas Constituições da República, do Estado de Pernambuco e sobretudo pela Lei Orgânica Municipal, resolve:

**CONSIDERANDO** que compete ao Município a preservação do bem-estar da população e das atividades socioeconômicas das regiões atingidas por eventos adversos, bem como a adoção imediata das medidas que se fizerem necessárias para, em regime de cooperação, enfrentar situações emergenciais;

**CONSIDERANDO** que altas precipitações pluviométricas resultaram em destruições, dificuldade de acesso, desmoronamento barreiras de estradas vicinais e desabamentos residenciais, item 1.2.3.0.0 do Código Brasileiro de Desastres.

**CONSIDERANDO** que não há, até a presente data, registros de danos humanos, materiais, e ambientais além de prejuízos econômicos e sociais expressivos.

**CONSIDERANDO**, as precipitações pluviométricas registradas na região que resultaram no encharcamento do solo, levando famílias a estarem em situação de áreas de risco.

**CONSIDERANDO**, o conteúdo do Relatório e Parecer Técnico da Defesa Civil do Município de Correntes-PE que asseveram a necessidade de expedição de norma regulamentadora com vistas a facilitar ações efetivas para a mitigação do impacto dos danos causados pelas chuvas e alagamentos;

**DECRETA:**

Art.1º - Fica declarada a exigência de situação anormal caracterizada como “Situação de Emergência por Alagamentos, em razão das chuvas, por um período de 180 (cento e oitenta) dias, no Município de Correntes-PE.

**Parágrafo único.** A Situação de Emergência de que trata o caput autoriza a adoção de todas as medidas administrativas necessárias à imediata resposta por parte do Poder Público à situação vigente.

Art. 2º - Fica considerada situação de emergência por alagamento o Município de Correntes-PE.

Gabinete do Prefeito, Correntes-PE, 15 de junho de 2022.

**HUGO CESAR GOMES GALVÃO**

Prefeito

**Publicado por:**  
Luiz Carlos de Oliveira  
**Código Identificador:**D80BC050

---

Matéria publicada no Diário Oficial dos Municípios do Estado de Pernambuco no dia 20/06/2022. Edição 3113  
A verificação de autenticidade da matéria pode ser feita informando o código identificador no site:  
<https://www.diariomunicipal.com.br/amupe/>

---

**ESTADO DE PERNAMBUCO**  
**MUNICÍPIO DE PRIMAVERA**

---

**SECRETARIA DE GABINETE**  
**DECRETO Nº 16, DE 31 DE MAIO DE 2022**

Declara Situação de Emergência nas áreas do Município de Primavera/PE afetadas por chuvas intensas – COBRADE 1.3.2.1.4, conforme Portaria MDR nº 260, de 02 de fevereiro de 2022.

**A PREFEITA CONSTITUCIONAL DO MUNICÍPIO DE PRIMAVERA**, Estado de Pernambuco, no uso de suas atribuições legais conferidas pela Constituição da República Federativa do Brasil, e pela Lei Orgânica Municipal, e de conformidade com o disposto no Inciso VI do artigo 8º da Lei Federal no 12.608, de 10 de abril de 2012,

**CONSIDERANDO** que chuvas intensas atingiram o Município de Primavera, com índice pluviométrico elevado destacadamente entre os dias 26 a 27 de maio;

**CONSIDERANDO** a necessidade de ações emergenciais reparadoras dos danos físicos-estruturais e sociais causados, assim como de medidas preventivas ao agravamento superveniente dos danos (construção de muros de arrimo, impermeabilização de solo, cobertura com lona, dentre outros);

**CONSIDERANDO** não estar afastada a ocorrência de novas incidências elevadas de chuvas nos próximos dias;

**CONSIDERANDO** o disposto na lei Federal n. 12.608/2012, que institui a Política Nacional de Proteção e Defesa Civil – PNPDEC;

**CONSIDERANDO** a Portaria do Ministério do Desenvolvimento Regional-MDR nº 260, de 02 de fevereiro de 2022;

**CONSIDERANDO** as circunstâncias e danos reportados no relatório FIDE elaborado pela Defesa Civil Municipal, sendo favorável à declaração de Situação de Emergência;

**CONSIDERANDO** a necessidade de ações emergenciais reparadoras dos danos físicos-estruturais e sociais causados, assim como de medidas preventivas ao agravamento superveniente dos danos (construção de muros de arrimo, impermeabilização de solo, cobertura com lona, dentre outros);

**CONSIDERANDO** que a permanência da existência de áreas de risco e de risco iminente de desastre, torna pertinente a declaração de Situação de Emergência;

**CONSIDERANDO** não estar afastada a ocorrência de novas incidências elevadas de chuvas nos próximos dias;

**D E C R E T A**

**Art. 1º** Fica declarada Situação de Emergência nas áreas do Município de Primavera/PE contidas no Formulário de Informações do Desastre – FIDE e demais documentos anexos a este Decreto, em razão do desastre classificado e codificado como “chuvas intensas” (COBRADE – 1.3.2.1.4), conforme portaria nº 260, de 02 de fevereiro de 2022.

**Art. 2º** Autoriza-se a mobilização de todos os órgãos municipais para atuarem sob a coordenação da Defesa Civil Municipal, nas ações de resposta ao desastre e reabilitação do cenário e reconstrução.

**Art. 3º** Autoriza-se a convocação de voluntários para reforçar as ações de resposta ao desastre e realização de campanhas de arrecadação de recursos junto à comunidade, com o objetivo de facilitar as ações de assistência à população afetada pelo desastre, sob a coordenação da Defesa Civil Municipal.

**Art. 4º** De acordo com o estabelecido nos incisos XI e XXV do artigo 5º da Constituição Federal, autorizam-se as autoridades administrativas e os agentes de defesa civil, diretamente responsáveis pelas ações de resposta aos desastres, em caso de risco iminente, a:

I – Penetrar nas casas, para prestar socorro ou para determinar a pronta evacuação;

II – Usar de propriedade particular, no caso de iminente perigo público, assegurada ao proprietário indenização ulterior, se houver dano. Parágrafo único: Será responsabilizado o agente da defesa civil ou autoridade administrativa que se omitir de suas obrigações, relacionadas com a segurança global da população.

**Art. 5º** De acordo com o estabelecido no Art. 5º do Decreto-Lei nº 3.365, de 21 de junho de 1941, autoriza-se o início de processos de desapropriação, por utilidade pública, de propriedades particulares comprovadamente localizadas em áreas de risco intensificado de desastre.

§ 1º. No processo de desapropriação, deverão ser consideradas a depreciação e a desvalorização que ocorrem em propriedades localizadas em áreas inseguras.

§ 2º. Sempre que possível essas propriedades serão trocadas por outras situadas em áreas seguras, e o processo de desmontagem e de reconstrução das edificações, em locais seguros, será apoiado pela comunidade.

**Art. 6º** Com base no Inciso IV do artigo 24 da Lei nº 8.666 de 21.06.1993, sem prejuízo das restrições da Lei de Responsabilidade Fiscal (LC nº 101/2000), ficam dispensados de licitação os contratos de aquisição de bens necessários às atividades de resposta ao desastre, de prestação de serviços e de obras relacionadas com a reabilitação dos cenários dos desastres, desde que possam ser concluídas no prazo máximo de 180 (cento e oitenta dias) consecutivos e ininterruptos, contados a partir da caracterização do desastre, vedados a prorrogação dos contratos.

**Art. 7º** Este Decreto entra em vigor na data de sua publicação.

Primavera, 31 de maio de 2022.

(Republicado por incorreção)

**DAYSE JULIANA DOS SANTOS**

Prefeita

**Publicado por:**

Daniel Fernandes Soathman

**Código Identificador:**EEA00CCE

---

Matéria publicada no Diário Oficial dos Municípios do Estado de Pernambuco no dia 14/06/2022. Edição 3109

A verificação de autenticidade da matéria pode ser feita informando o código identificador no site:

<https://www.diariomunicipal.com.br/amupe/>



**ESTADO DE PERNAMBUCO**  
**MUNICÍPIO DE POMBOS**

**GABINETE DO PREFEITO**  
**DECRETO Nº 024 DE 28 MAIO DE 2022.**

Declara Situação de Emergência nas áreas do município de Pombos afetadas por Chuvas Intensas – COBRADE – 1.3.2.1.4.

O Senhor MANOEL MARCOS ALVES FERREIRA, Prefeito do Município de Pombos, localizado no estado de Pernambuco, no uso de suas atribuições legais, conferidas pela Lei Orgânica Municipal e pelo Inciso VI do artigo 8º da Lei Federal nº 12.608, de 10 de abril de 2012

**CONSIDERANDO:**

I – Que as chuvas ocorridas no período da manhã do dia 26 a 28/05/2022, provocaram enxurradas e alagamentos em diversas comunidades Rurais e Urbana;

II–Que a precipitação desse grande volume de água combinada com a precariedade rural do sistema de drenagem de águas pluviais, resultou em significativos danos materiais e prejuízos econômicos e sociais constantes no Formulário FIDE, em anexo;

III– Considerando as inúmeras famílias em assentamentos rurais que estão sendo atendidas pelas equipes das secretarias municipais de Ação Social e da Infraestrutura, solicitando apoio haja vista o isolamento devido os danos causados pelas enxurradas e a possibilidade de aumento desse dano devido ao grande volume de chuva na região;

IV- - Considerando que as chuvas provocaram danos que comprometeram a funcionalidade da Secretária de Saúde, da Secretaria de Educação e a Secretária de Ação Social e Infraestrutura do Município de Pombos;

V – Que a fundamentação deste ato, com o detalhamento do desastre, consta em Parecer Técnico da Coordenadoria Municipal de Proteção e Defesa Civil – COMPDEC, favorável à declaração da situação de anormalidade, conforme disposto na IN/MDR nº 260/ 2022.

**DECRETA:**

**Art. 1º.** Fica declarada Situação de Emergência nas áreas do município contidas no Formulário de Informações do Desastre – FIDE e demais documentos anexos a este Decreto, em virtude do desastre codificado como Chuvas Intensas – COBRADE – 1.3.2.1.4, conforme IN/MDR nº 260/2022

**Art. 2º.** Autoriza-se a mobilização de todos os órgãos municipais para atuarem sob a coordenação da Coordenadoria Municipal de Proteção e Defesa Civil, nas ações de resposta ao desastre e reconstrução das áreas afetadas.

**Art. 3º.** Autoriza-se a convocação de voluntários e a realização de campanhas de arrecadação de recursos para reforçar as ações de resposta ao desastre, com o objetivo de assistir população afetada pelo desastre, sob a coordenação da Coordenadoria de Proteção e Defesa Civil do municipal.

**Art. 4º.** De acordo com o estabelecido nos incisos XI e XXV do artigo 5º da Constituição Federal, autoriza-se as autoridades administrativas e os agentes de proteção e defesa civil, diretamente responsáveis pelas ações de resposta aos desastres, em caso de risco iminente, a:

I – adentrarem residências para prestar socorro ou para determinar a pronta evacuação;

II – usar de propriedade particular, no caso de iminente perigo público, assegurada ao proprietário indenização ulterior, se houver dano.

**Parágrafo único:** Será responsabilizado o agente de proteção e defesa civil ou autoridade administrativa que se omitir de suas obrigações, relacionadas com a segurança global da população.

**Art. 5º.** De acordo com o estabelecido no Art. 5º do Decreto-Lei nº 3.365, de 21 de junho de 1941, autoriza-se o início de processos de desapropriação, por utilidade pública, de propriedades particulares comprovadamente localizadas em áreas de risco de desastre.

§ 1º. No processo de desapropriação, deverão ser consideradas a depreciação e a desvalorização que ocorrem em propriedades

localizadas em áreas inseguras.

§ 2º. Sempre que possível essas propriedades serão trocadas por outras situadas em áreas seguras, e o processo de desmontagem e de reconstrução das edificações, em locais seguros, será apoiado pela comunidade.

**Art. 6º.** Com fulcro no Inciso VIII do Art.75 da Lei nº 14.133, de 1º de abril de 2021, sem prejuízo das disposições da Lei de Responsabilidade Fiscal (LC 101/2000), é dispensável a licitação nos casos de emergência ou de calamidade pública, quando caracterizada urgência de atendimento de situação que possa ocasionar prejuízo ou comprometer a continuidade dos serviços públicos ou a segurança de pessoas, obras, serviços, equipamentos e outros bens, públicos ou particulares, e somente para aquisição dos bens necessários ao atendimento da situação emergencial ou calamitosa e para as parcelas de obras e serviços que possam ser concluídas no prazo máximo de 1 (um) ano, contado da data de ocorrência da emergência ou da calamidade, vedadas a prorrogação dos respectivos contratos e a recontração de empresa já contratada com base no disposto no citado inciso.

**Art. 7º.** Este Decreto tem validade por 180 (cento e oitenta) dias e entra em vigor na data de sua publicação.

**REGISTRE-SE, PUBLIQUE-SE, CUMPRA-SE.**

***MANOEL MARCOS ALVES FERREIRA***

Prefeito

**Publicado por:**

Glauber Bezerra de Barros Silva

**Código Identificador:73E019FB**

---

Matéria publicada no Diário Oficial dos Municípios do Estado de Pernambuco no dia 30/05/2022. Edição 3098a

A verificação de autenticidade da matéria pode ser feita informando o código identificador no site:

<https://www.diariomunicipal.com.br/amupe/>

**GABINETE DA PREFEITA  
DECRETO Nº 057/2022**

Declara situação de emergência nas áreas do Município de Igarassu, em virtude das chuvas intensas conforme COBRADE 1.3.2.1.4 e da outras providencias.

A Prefeita do Município de Igarassu, Estado de Pernambuco, no uso das atribuições que lhe conferem o artigo 65, da Lei Orgânica Municipal e demais disposições aplicáveis, e ainda, conforme portaria Nº 260 de 02 de fevereiro de 2022 do Ministério de Desenvolvimento Regional.

CONSIDERANDO a época de chuvas mais fortes que se abatem, historicamente, sobre o Município de Igarassu;

CONSIDERANDO que as fortes chuvas que se abateram sobre o município, nos últimos dias, acarretaram danos humanos e materiais, resultando em prejuízos a diversas famílias, que se viram desabrigadas, desalojadas e sem estrutura de subsistência digna;

CONSIDERANDO a importância de adotar medidas preventivas e emergenciais, capazes de eliminar ou minimizar os efeitos danosos à população, causados pelas chuvas, especialmente junto às comunidades mais carentes;

CONSIDERANDO a existência de um grande número de áreas com risco de deslizamentos, apesar da contínua realização de obras e contenção de encostas;

**DECRETA:**

Art. 1º. Fica declarada situação de emergência no município de Igarassu, de acordo com laudo técnico expedido pela Defesa Civil Municipal.

Art. 2º. Autoriza-se a mobilização de todos os órgãos municipais para atuarem sob a coordenação da Defesa Civil Municipal, nas ações de a desastres e reabilitação do cenário e reconstrução.

Art. 3º. Autoriza-se a convocação de voluntários para reforçar as ações de resposta a desastre e realização de campanhas de arrecadação de recursos junto à comunidade, com o objetivo de facilitar as ações de assistência à população afetada pelo desastre.

Art. 4º. De acordo com o estabelecido nos incisos XI e XXV do artigo 5º, da Constituição Federal, fica autorizado às autoridades administrativas e aos agentes de defesa civil, diretamente responsáveis pelas ações de resposta aos desastres, em caso de risco iminente:

I - penetrar nas casas, a qualquer hora do dia ou da noite, mesmo sem o consentimento do morador, para prestar socorro ou para determinar a pronta evacuação das mesmas;

II - usar da propriedade, inclusive particular, em circunstâncias que possam provoca danos ou prejuízos ou comprometer a segurança de pessoas, instalações, serviços e outros bens públicos ou particulares, assegurando-se ao proprietário indenização ulterior, caso o uso da propriedade provoque danos.

Parágrafo único. Será responsabilizado o agente da defesa civil ou a autoridade administrativa que se omitir de suas obrigações, relacionadas com a segurança global da população.

Art. 5º. Este Decreto entra em vigor na data de sua publicação, com validade de até 180 dias.

Palácio Afonso Gonçalves, 28 de maio de 2022.

***ELCIONE DA SILVA RAMOS PEDROZA BARBOSA***

Prefeita do Município de Igarassu

**Publicado por:**

Adriana Teotonio Bezerra Rodrigues

**Código Identificador:88AC4272**

**ESTADO DE PERNAMBUCO**  
**MUNICÍPIO DE PASSIRA**

**PREFEITURA MUNICIPAL DE PASSIRA - GABINETE DO PREFEITO**  
**DECRETO Nº 016, DE 30 DE MAIO DE 2022.**

*DECLARA SITUAÇÃO DE EMERGÊNCIA NAS ÁREAS DO MUNICÍPIO DE PASSIRA, AFETADAS PELAS CHUVAS INTENSAS COM INUNDAÇÕES (COBRADE 1.2.1.0.0), ENXURRADAS (COBRADE 1.2.2.0.0.) E ALAGAMENTOS (COBRADE 1.2.3.0.0.), QUE OCORRERAM NO DIA 28/05/2022, CONFORME IN/MI Nº 01/2012, DE 24 DE AGOSTO DE 2012.*

**O PREFEITO DO MUNICÍPIO DE PASSIRA**, Estado de Pernambuco, no uso de suas atribuições legais conferidas pela Lei Orgânica do Município e nos termos do artigo 8º. da Lei Federal nº 12.608, de 10 de abril de 2012, e:

**CONSIDERANDO** as chuvas intensas, com inundação, enxurrada e alagamentos, que atingiram o Município de Passira no dia 28 de maio de 2022, com precipitação pluviométrica de mais de 100 mm em poucas horas, o que ocasionou o aumento do nível de diversos rios;

**CONSIDERANDO** que o temporal ocasionou a destruição de estradas, pontes e passagens molhadas, especialmente na Zona Rural do Município;

**CONSIDERANDO** que, em consequência deste desastre resultaram danos materiais e os prejuízos econômicos e sociais acima descritos, bem como aqueles insertos no Relatório emitido pela Defesa Civil local;

**CONSIDERANDO** que o Município disponibilizou todo o aparato disponível para minimizar os efeitos do desastre, bem como para assistência e socorro dos afetados;

**CONSIDERANDO** a previsão de continuidade de precipitações para os próximos dias, com alertas de chuvas de moderadas a fortes no município de Passira;

**CONSIDERANDO** o parecer da Defesa Civil Municipal que indica a necessidade de decretar situação de emergência, sendo necessário estabelecer atendimento às situações de excepcional interesse público, visando à reconstrução e recuperação das áreas atingidas;

**CONSIDERANDO** a necessidade de realizar despesas extraordinárias não previstas em orçamento, eis que as áreas mais atingidas são habitadas em sua maioria pelos menos favorecidos economicamente;

**DECRETA:**

**Art. 1º.** Fica declarada situação de emergência no Município de Passira, nas áreas afetadas pelas chuvas intensas com inundações (COBRADE 1.2.1.0.0), enxurradas (COBRADE 1.2.2.0.0.) e alagamentos (COBRADE 1.2.3.0.0.), que ocorreram no dia 28 de maio de 2022, conforme IN/MI nº 01/2012, de 24 de agosto de 2012.

**Parágrafo único.** A situação de anormalidade é válida para as áreas comprovadamente afetadas pelo desastre, conforme informações contidas no Relatório emitido pela Defesa Civil do Município, o qual faz parte do presente Decreto.

**Art. 2º.** Fica autorizada a mobilização de todos os órgãos municipais para atuarem sob a organização da Coordenação de Defesa Civil do Município, nas ações de resposta ao cenário de desastre, para reabilitação e reconstrução.

**Art. 3º.** Fica autorizada a convocação de voluntários para reforçar as ações de resposta ao desastre e realização de campanhas de arrecadação de recursos junto à comunidade, com o objetivo de facilitar as ações de assistência à população afetada pelo desastre, sob a coordenação da Defesa Civil do Município.

**Art. 4º.** Fica autorizado, em conformidade com o estabelecido nos incisos XI e XXV do art. 5º da Constituição Federal, aos agentes de Defesa Civil e autoridades administrativas diretamente responsáveis pelas ações de resposta aos desastres, em caso de risco iminente, a:

**I** - penetrar nas casas, para prestar socorro ou para determinar a pronta evacuação; e,

**II** - usar de propriedade particular, no caso de iminente perigo público, assegurada ao proprietário indenização ulterior, se houver dano.

**Parágrafo único.** Será responsabilizado o agente da Defesa Civil ou autoridade administrativa que se omitir de suas obrigações, relacionadas com a segurança global da população.

**Art. 5º.** Ficam dispensados de licitação, com base no inc. IV do art. 24 da Lei nº 8.666, de 21 de junho de 1993, sem prejuízo das restrições da Lei Complementar 101, de 04 de maio de 2000 (Lei de Responsabilidade Fiscal), os contratos de aquisição de bens necessários às atividades de resposta ao desastre, de prestação de serviços e de obras relacionadas com a reabilitação dos cenários dos desastres, desde que possam ser concluídas no prazo máximo de 180 (cento e oitenta) dias consecutivos e ininterruptos, contados a partir da caracterização do desastre, vedada a prorrogação dos contratos. Acerca de causas e consequências de eventos adversos, registramos interpretação do TCU, que firmou entendimento, por meio da Decisão Plenária 347/1994, "de que as dispensas de licitação com base em situação adversa, dada como de emergência ou de calamidade pública, somente são admissíveis caso não se tenham originado, total ou parcialmente, da falta de planejamento, da desídia administrativa ou da má gestão dos recursos disponíveis, ou seja, desde que não possam, em alguma medida, serem atribuídas à culpa ou dolo do agente público que tinha o dever de agir para prevenir a ocorrência de tal situação".

**Art. 6º.** De acordo com o art. 167, § 3º, da Constituição Federal de 1988, é admitido ao Poder Público em situação de emergência a abertura de crédito extraordinário para atender a despesas imprevisíveis e urgentes.

**Art. 7º.** Este Decreto entra em vigor na data de sua publicação, vigorando por 30 (trinta) dias, podendo ser prorrogado pelo prazo máximo de 180 (cento e oitenta) dias, de acordo com a necessidade, retroagindo seus efeitos a data do evento.

Gabinete do Prefeito, 30 de maio de 2022.

***SEVERINO SILVESTRE DE ALBUQUERQUE***

Prefeito

**Publicado por:**

Joseilson José Ferreira da Silva  
**Código Identificador:8B515F5A**

---

Matéria publicada no Diário Oficial dos Municípios do Estado de Pernambuco no dia 30/05/2022. Edição 3098a

A verificação de autenticidade da matéria pode ser feita informando o código identificador no site:

<https://www.diariomunicipal.com.br/amupe/>

---

**ESTADO DE PERNAMBUCO**  
**MUNICÍPIO DA ILHA DE ITAMARACÁ**

---

**GABINETE DO PREFEITO**  
**81/2022**

**DECRETO Nº 081/2022, de 31 de maio de 2022.**

Ementa: Decreta SITUAÇÃO DE EMERGÊNCIA no Município da Ilha de Itamaracá, em decorrência das chuvas intensas ocorridas e definidas na COBRADE sob a classificação 1.3.2.1.4

O Senhor **Paulo Batista Andrade**, Prefeito do Município da Ilha de Itamaracá, Estado de Pernambuco, no uso das suas atribuições legais conferidas pelo Artigo nº 55, inciso IV, da Lei Orgânica Municipal nº 781/93;

Considerando Os termos do Decreto Federal nº 10.593, de 24 de dezembro de 2020, em especial o Art. 2º, inc. XIV, que trata de situação de emergência, combinado com a Portaria nº 260, do Ministério do Desenvolvimento Regional, de 02 de fevereiro de 2022; Considerando as elevadas precipitações pluviométricas ocorridas em toda região metropolitana, em especial, no Município da Ilha de Itamaracá. Principalmente ocorridas nos dias 27 e 28 de maio do corrente ano, com consequências drásticas para toda população da Ilha, causando danos materiais humanos e ambientais com vários deslizamentos, fato estes, noticiados na imprensa local e nacional; Considerando que o impacto das chuvas provocam elevados danos à infraestrutura física do cidade, ao patrimônio Público e de um grande número de munícipes;

Considerando que as condições topográficas da Ilha de Itamaracá que, por sua natureza, possui extensas áreas muito próximas ao mar, sofre constantemente com os impactos das marés, que associadas às intensas chuvas, tendem a provocar grande danos à cidade e seus moradores;

Considerando que um número muito significativo de moradores da Ilha de Itamaracá residem em áreas de morros e nas proximidades das marés;

Considerando a previsão de ocorrência de novas precipitações pluviométricas de volume significativo e,

Considerando, por fim, a necessidade da declaração da situação de emergência para os devidos efeitos legais e da intensificação das providências com vistas à execução das medidas que se fizerem necessárias;

**DECRETA:**

Art. 1º. Fica decretada situação de emergência no Município da Ilha de Itamaracá em decorrência de **Chuvas Intensas**, COBRADE 1.3.2.1.4., enquanto perdurarem os efeitos das chuvas que estão ocorrendo em todo Estado e região metropolitana de Pernambuco.

Art. 2º. A Defesa Civil do Município e as demais secretarias e órgãos deverão atuar de maneira emergencial, com as providências que se fizerem necessárias, com o objetivo de proteger e atender a população atingida, bem como manter as condições de infraestrutura da cidade.

Art. 3º Fica revogado o Decreto nº 080 de 30 de maio de 2022..

Art. 4º. Este Decreto entra em vigor na data de sua publicação e seus efeitos retroagirão a partir de 25 de maio de 2022.

Ilha de Itamaracá, 31 de maio de 2022.

**PAULO BATISTA ANDRADE**  
Prefeito

**Publicado por:**  
Anderson Alonso de Souza Rocha  
**Código Identificador:099C6D96**

---

Matéria publicada no Diário Oficial dos Municípios do Estado de Pernambuco no dia 03/06/2022. Edição 3102

A verificação de autenticidade da matéria pode ser feita informando o código identificador no site:

<https://www.diariomunicipal.com.br/amupe/>



---

**ESTADO DE PERNAMBUCO**  
**MUNICÍPIO DE JOÃO ALFREDO**

---

**GABINETE DO PREFEITO**  
**DECRETO MUNICIPAL Nº 027, DE 27 DE MAIO DE 2022**

Declara situação de emergência no âmbito do Município de João Alfredo/PE, em razão da ocorrência das chuvas intensas (COBRADE 1.3.2.1.4), com inundações, enxurradas e alagamentos, e dá outras providências.

**O PREFEITO DO MUNICÍPIO DE JOÃO ALFREDO, ESTADO DE PERNAMBUCO**, no uso de suas atribuições legais, conforme previsão constante da Lei Orgânica do Município;

CONSIDERANDO os termos do Decreto Federal nº 10.593, de 24 de dezembro de 2020, em especial o seu art. 2º, inciso XIV, que trata da situação de emergência, combinado com a Portaria MDR nº 260, de 2 de fevereiro de 2022;

CONSIDERANDO que, em decorrência do fenômeno natural denominado “Ondas de Leste”, o território de João Alfredo/PE tem sido atingido por fortes chuvas com grande volume, registrando, até o momento, um índice pluviométrico acumulado superior a 222 mm, segundo dados da APAC – Agência Pernambucana de Águas e Climas;

CONSIDERANDO os impactos já verificados em decorrência das fortes chuvas que vêm atingindo o nosso Município;

CONSIDERANDO as previsões da APAC – Agência Pernambucana de Águas e Climas e das demais ferramentas de aferição, que indicam expectativa adversa quanto à interrupção das chuvas para o agreste, região onde se localiza o Município de João Alfredo;

CONSIDERANDO que, as consequências deste fenômeno natural tem sido a ocorrência de significativos danos humanos, materiais e ambientais, além de prejuízos econômicos e sociais;

CONSIDERANDO a necessidade de adoção de medidas urgentes e atípicas para, garantir o enfrentamento aos efeitos da chuva dos últimos dias, com forte saturação do solo, principalmente em áreas de risco, bem como assistência aos afetados; e,

CONSIDERANDO as informações prestadas pela Defesa Civil Municipal, que impõem a adoção de providências extraordinárias;

**DECRETA:**

**Art. 1º.** Fica decretado, no âmbito do Município de João Alfredo/PE, em razão da ocorrência das chuvas intensas (COBRADE 1.3.2.1.4), com inundações, enxurradas e alagamentos, e dá outras providências.

**Parágrafo único.** A Situação de Emergência de que trata *ocaputa* autoriza a adoção de todas as medidas administrativas necessárias à imediata resposta por parte do Poder Público à situação vigente.

**Art. 2º** Fica designada a Secretaria Municipal de Serviços Públicos como coordenadora dos mecanismos de gestão municipal de resposta à emergência no âmbito do Município.

**Art. 3º** Este decreto entra em vigor na data de sua publicação.

Gabinete do Prefeito, João Alfredo/PE, 27 de maio de 2022.

***JOSÉ ANTONIO MARTINS DA SILVA***  
Prefeito

**Publicado por:**  
João Carlos da Silva Miranda  
**Código Identificador:**728BB87D

---

Matéria publicada no Diário Oficial dos Municípios do Estado de Pernambuco no dia 01/06/2022. Edição 3100  
A verificação de autenticidade da matéria pode ser feita informando o código identificador no site:  
<https://www.diariomunicipal.com.br/amupe/>

---

**ESTADO DE PERNAMBUCO**  
**MUNICÍPIO DE PALMARES**

---

**GABINETE DO PREFEITO**  
**DECRETO Nº 15, DE 29 DE MAIO DE 2022**

Declara situação de emergência no âmbito do Município dos Palmares, em razão da ocorrência de desastres classificados como Chuvas Intensas (COBRADE 1.3.2.1.4) e Alagamentos (COBRADE 1.2.3.0.0).

O PREFEITO DO MUNICÍPIO DOS PALMARES, no uso das atribuições que lhe confere a Lei Orgânica do Município do Recife, a Lei Federal nº 12.608, de 10 de abril de 2012, o Decreto Federal nº 10.593, de 24 de dezembro de 2020 e a Portaria nº 260, de 2 de fevereiro de 2022, do Ministério do Desenvolvimento Regional, CONSIDERANDO que, em decorrência do fenômeno natural denominado “Ondas de Leste”, o território de Palmares tem sido atingido por fortes chuvas desde 24 de maio de 2022; CONSIDERANDO o deslizamento de encostas nos bairros Santo Onofre e Santo Antônio; CONSIDERANDO o alagamento, dificuldade de acesso e também deslizamento de encostas nos Engenhos Camivouzinho, Monte Pio e Distrito de Santo dos Palmares; CONSIDERANDO a necessidade de adoção de medidas urgentes e atípicas para, em diversas frentes de atuação do Município dos Palmares, garantir o enfrentamento aos efeitos da chuva dos últimos dias; CONSIDERANDO as informações prestadas pela Coordenadoria Municipal de Defesa Civil – COMDEC, que impõem a adoção de providências extraordinárias;

DECRETA:

Art. 1º Fica decretada situação de emergência, no âmbito do Município dos Palmares, em razão da ocorrência de desastres classificados como Chuvas Intensas (COBRADE 1.3.2.1.4) e Alagamentos (COBRADE 1.2.3.0.0).

Art. 2º Fica autorizada a mobilização de todos os órgãos municipais para atuarem, sob a coordenação do órgão de Proteção e Defesa Civil dos Palmares, nas ações de resposta ao desastre e reabilitação do cenário e reconstrução.

Art. 3º As autoridades administrativas e os agentes de defesa civil diretamente responsáveis pelas ações de resposta aos desastres elencados no art. 1º estão autorizados a adotar todas as providências legais e necessárias à sua contenção, observado, em caso de risco iminente, o disposto nos incisos XI e XXV do artigo 5º da Constituição da República Federativa do Brasil de 1988.

Parágrafo único. Será responsabilizado o agente da defesa civil ou autoridade administrativa que se omitir de suas obrigações, relacionadas com a segurança da população.

Art. 4º Este Decreto entra em vigor na data de sua publicação oficial, vigente por 30 (trinta) dias, podendo ser prorrogado por até 180 (cento e oitenta) dias.

Palmares, 29 de maio de 2022.

**JOSÉ BARTOLOMEU DE ALMEIDA MELO JUNIOR**  
Prefeito dos Palmares

**Publicado por:**  
Noel de Paula do Nascimento Filho  
**Código Identificador:6322159E**

---

Matéria publicada no Diário Oficial dos Municípios do Estado de Pernambuco no dia 08/06/2022. Edição 3105  
A verificação de autenticidade da matéria pode ser feita informando o código identificador no site:  
<https://www.diariomunicipal.com.br/amupe/>

**ESTADO DE PERNAMBUCO**  
**MUNICÍPIO DE LIMOEIRO**

**GABINETE DO PREFEITO**  
**DECRETO Nº 072, DE 29 DE MAIO DE 2022**

EMENTA: “Decreta situação de emergência no Município de Limoeiro, em razão dos efeitos danosos decorrentes das fortes e intensas chuvas (COBRADE 1.3.2.1.4)”.

**O PREFEITO MUNICIPAL DE LIMOEIRO, ESTADO DE PERNAMBUCO**, no uso das atribuições que lhe são conferidas pelo art. 93, inc. XXVIII da Lei Orgânica Municipal,

**CONSIDERANDO** os termos do Decreto Federal nº 10.593, de 24 de dezembro de 2020, em especial o seu Art. 2º, inc, XIV, que trata da situação de emergência, combinado com a Portaria Nº 260, de 2 de fevereiro de 2022;

**CONSIDERANDO** as elevadas precipitações pluviométricas ocorridas no Município de Limoeiro, em especial nos dias 26, 27 e 28 de maio do corrente ano, com consequência drástica para a população local, fatos estes registrados pela imprensa e autoridades municipais;

**CONSIDERANDO** que o impacto dessas chuvas trouxe elevados danos a infraestrutura física da cidade e ao patrimônio público e de um grande número de cidadãos limoeirenses;

**CONSIDERANDO** as condições da topografia da cidade de Limoeiro, que é cortada pelo Rio Capibaribe, onde em suas margens existe uma densa população habitacional que foi afetada pela atual situação de inundação;

**CONSIDERANDO** a nossa Zona Rural, em especial o distrito de Urucuba, que é cortado pelo Rio Tracunhaém e que a população foi bastante afetada;

**CONSIDERANDO** o quantitativo de moradores que residem na zona urbana, em especial os que estão em áreas de risco, localizadas na serra e encostas do município, em especial a do redentor;

**CONSIDERANDO** a total destruição das estradas vicinais que liga a sede municipal à Zona Rural e que precisa de recuperação para deslocamento da população e escoamento dos produtos agrícolas;

**CONSIDERANDO** a previsão de ocorrência de novas precipitações pluviométricas de volume significativos;

**CONSIDERANDO** finalmente a necessidade da declaração da situação de emergência para os devidos efeitos legais e da intensificação das providências com vistas à execução das medidas que se fizerem necessárias;

**CONSIDERANDO** que o momento torna necessário um planejamento financeiro e orçamentário para a aplicação de recursos na restauração aos danos causados pelas fortes chuvas.

**DECRETA:**

**Art. 1º**- Fica decretada a situação de emergência no Município de Limoeiro, em decorrência de Chuvas Intensas (COBRADE 1.3.2.1.4) enquanto perdurarem os efeitos das chuvas que vem ocorrendo no mês de maio do corrente ano, em parte da zona urbana e parte da zona rural e no distrito de Urucuba.

**Art. 2º**- A Defesa Civil Municipal e as demais Secretarias e órgãos deverão atuar de maneira emergencial, com as providências que se fizerem necessárias, no intuito de proteger e atender a população atingida, bem como de manter as condições de infraestrutura do Município.

**Art. 3º** - Fica autorizada a convocação de voluntários para reforçar as ações de resposta aos desastres e a realização de campanhas de arrecadação de recursos junto à comunidade,

com o objetivo de facilitar as ações de assistência à população afetada.

**Parágrafo Único.** Essas atividades serão coordenadas e centralizadas na Secretaria de Infraestrutura e Serviços Públicos.

**Art.4º** - De acordo com o inciso IV do artigo 24 da Lei no 8.666, de 21 de junho de 1993, e considerando a urgência da situação vigente, ficam dispensados de licitação os contratos de aquisição de bens necessários às atividades de resposta ao desastre, de prestação de serviços e de obras relacionadas com a reabilitação dos cenários dos desastres, desde que possam ser concluídas no prazo máximo de cento e oitenta dias consecutivos e ininterruptos, contados a partir da caracterização do desastre, vedada a prorrogação dos contratos.

**Art. 5º** - Este Decreto tem validade de 180 dias.

**Art. 6º** - Este Decreto entra em vigor nesta data, devendo ser publicado no Diário Oficial dos Municípios.

Limoeiro, 29 de maio de 2022.

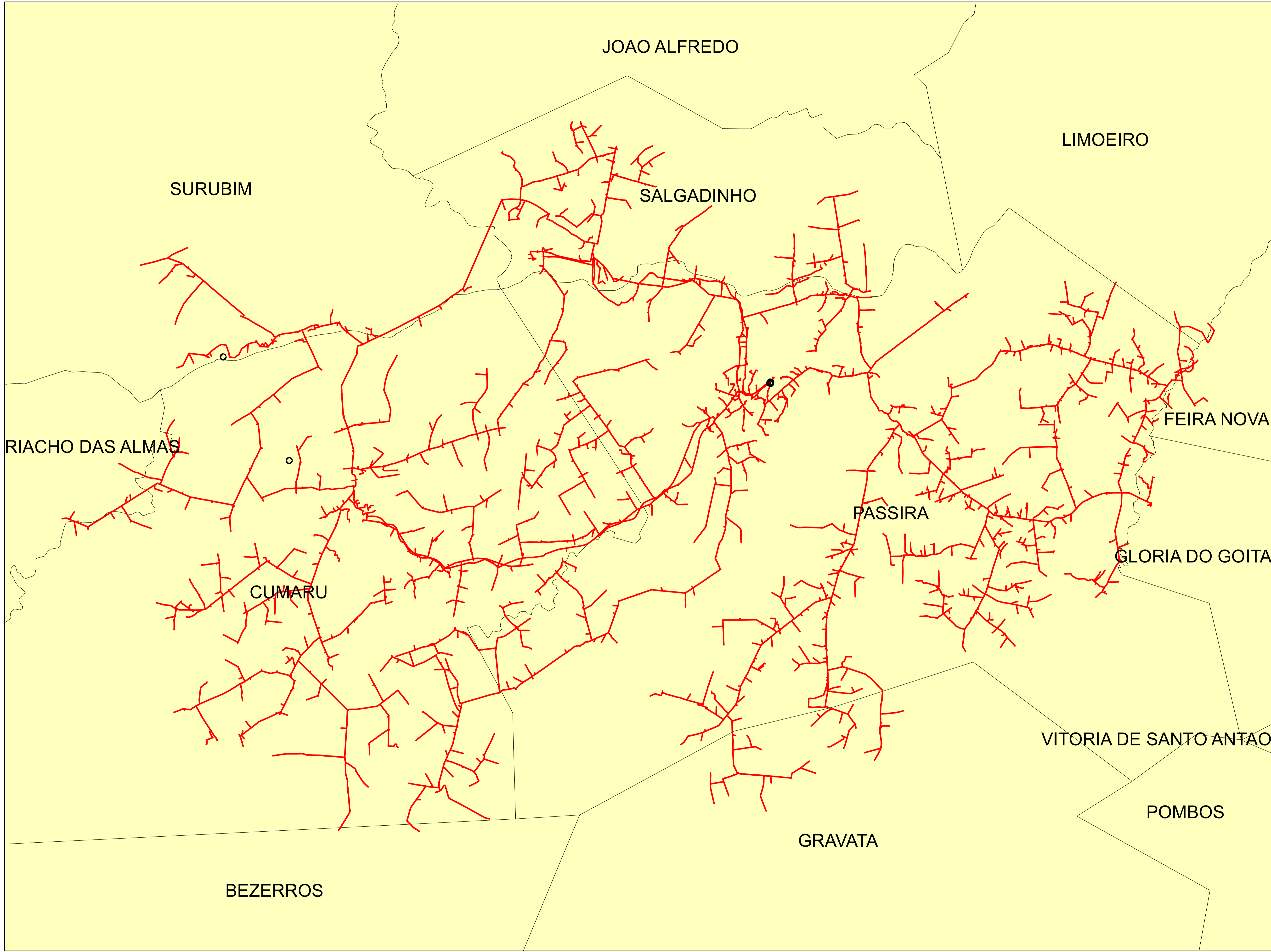
**ORLANDO JORGE PEREIRA DE ANDRADE LIMA**  
Prefeito

**Publicado por:**  
Sergio Murilo Bezerra Junior  
**Código Identificador:**2364EEA6




---

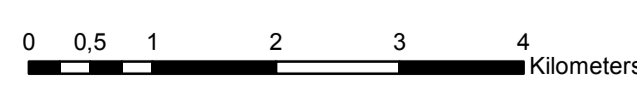
Matéria publicada no Diário Oficial dos Municípios do Estado de Pernambuco no dia 30/05/2022. Edição 3098a  
A verificação de autenticidade da matéria pode ser feita informando o código identificador no site:  
<https://www.diariomunicipal.com.br/amupe/>

## Anexo II – Diagramas Unifilares

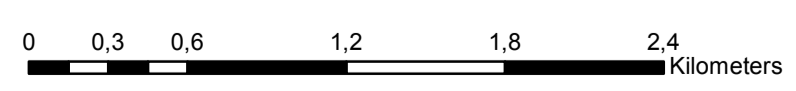
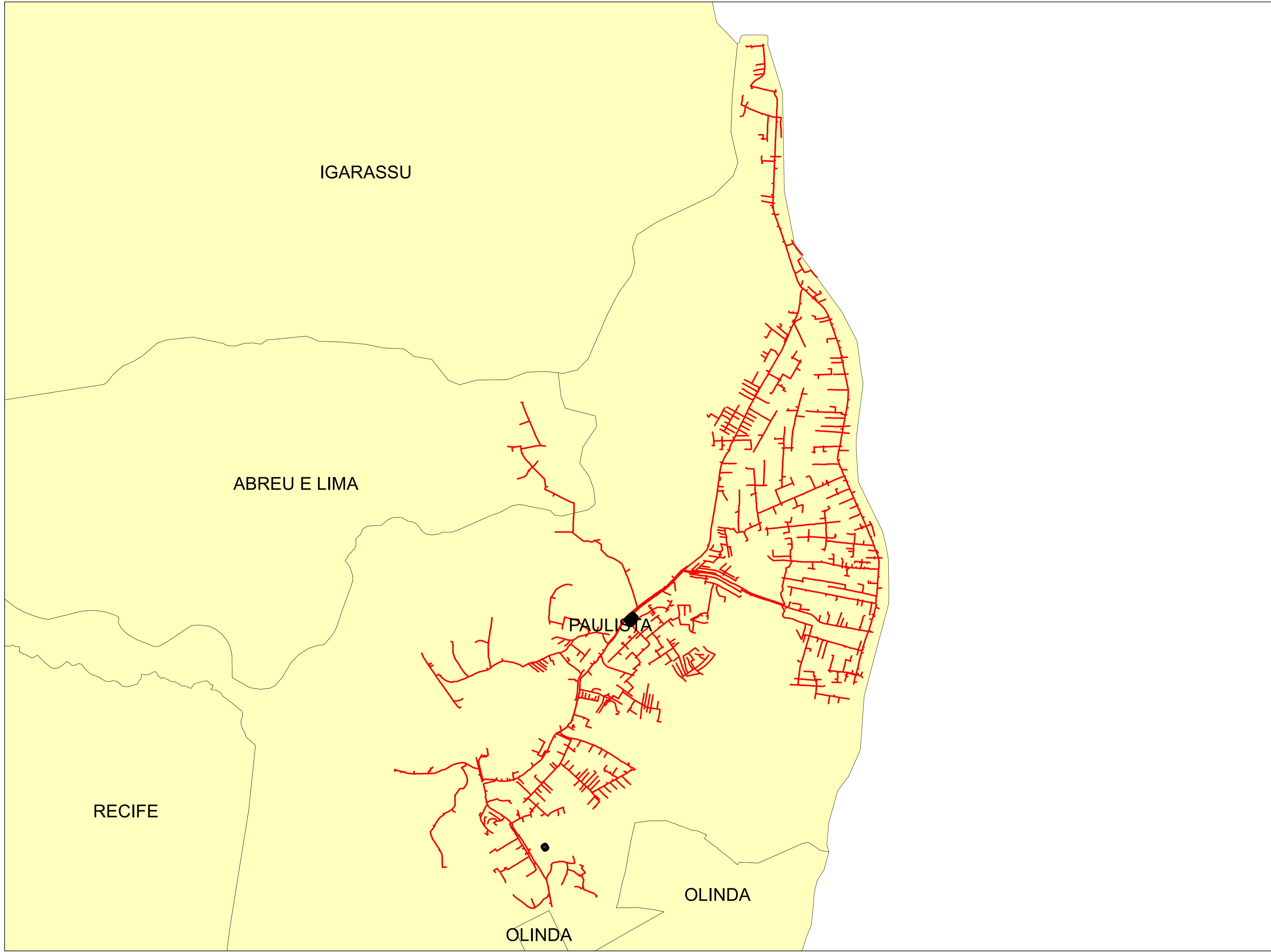


**Legendas**

-  SUBESTAÇÃO
-  ALIMENTADOR
-  MUNICIPIO



	Descrição:	
	CONJUNTO:	
	Elaborado por:	Setor:
Data:	RBBS	RBBS
28/07/2022	Fonte dos dados:	Escala:
	GSE	1:61.130

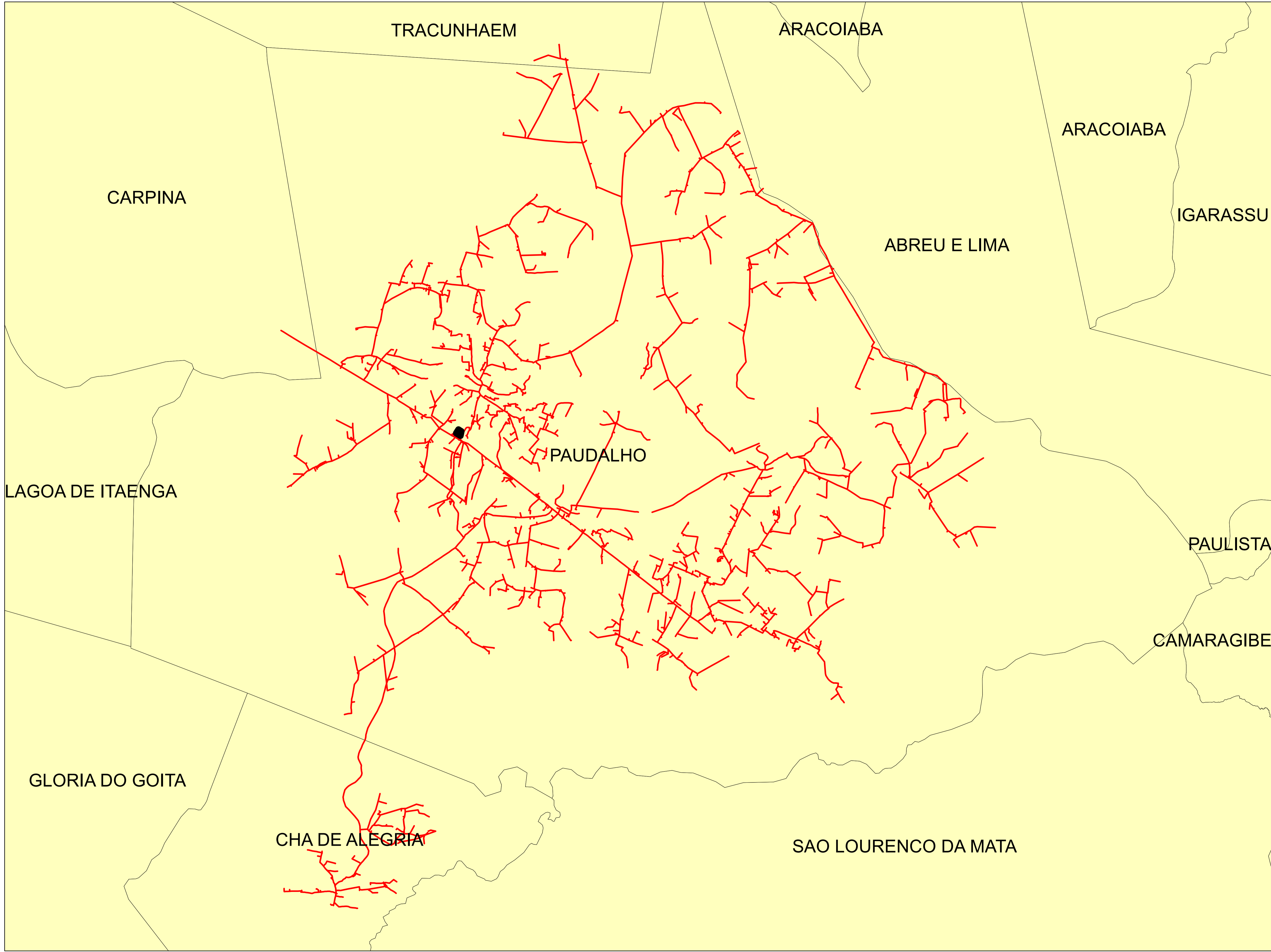


**Legendas**




- SUBESTAÇÃO
- ALIMENTADOR
- MUNICIPIO

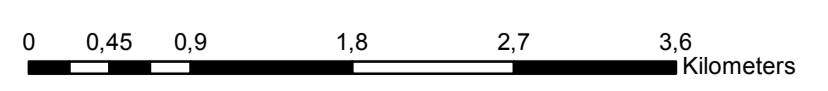
	Descrição:	
	CONJUNTO:	
	Elaborado por:	Setor:
Data:	RBBS	RBBS
28/07/2022	Fonte dos dados:	Escala:
	GSE	1:28.580



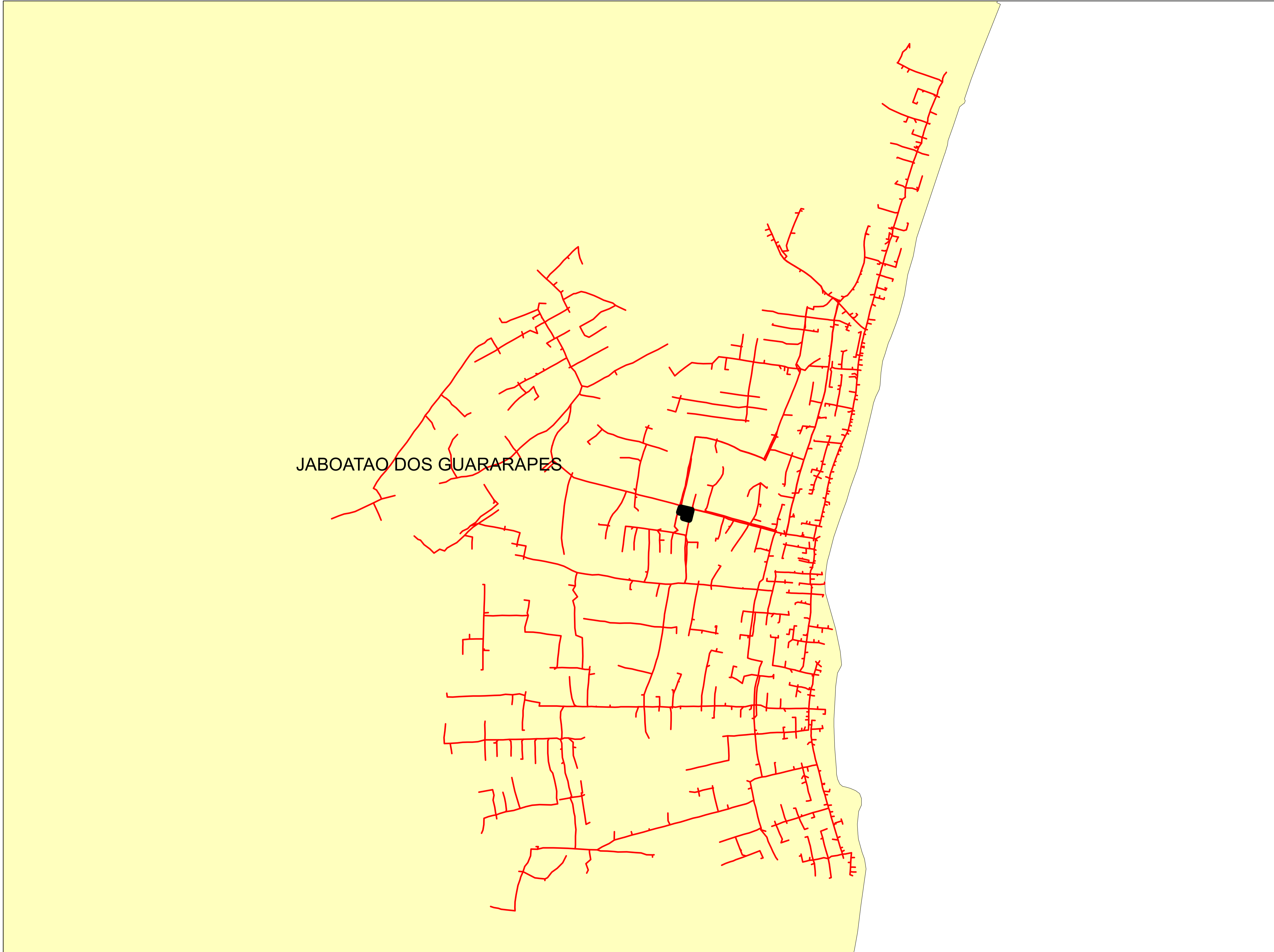


**Legendas**




-  SUBESTAÇÃO
-  ALIMENTADOR
-  MUNICIPIO

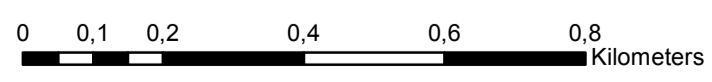


	Descrição:	
	CONJUNTO:	
	Elaborado por:	Setor:
Data:	RBBS	RBBS
28/07/2022	Fonte dos dados:	Escala:
	GSE	1:42.040


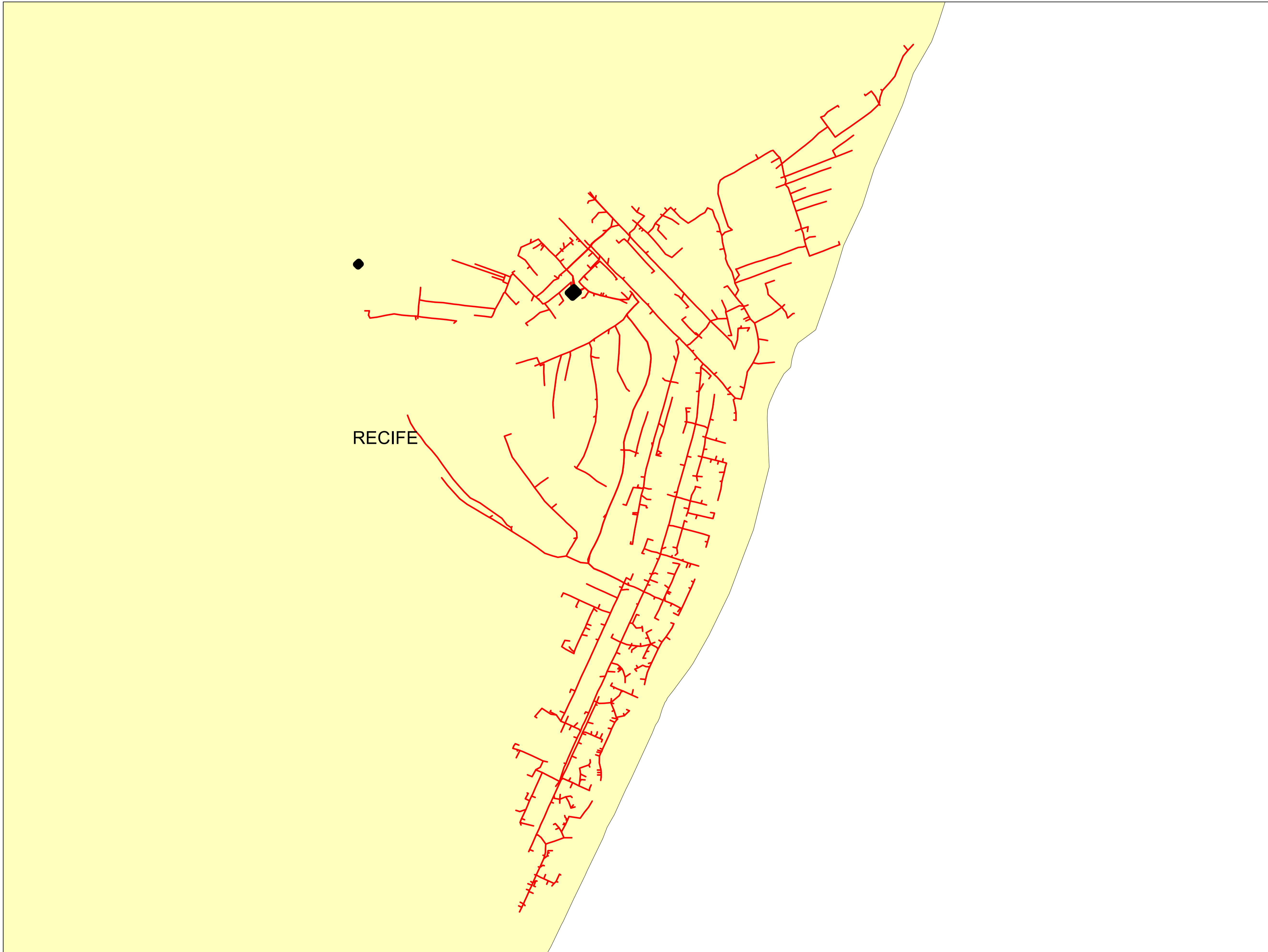


**Legendas**

-  SUBESTAÇÃO
-  ALIMENTADOR
-  MUNICIPIO

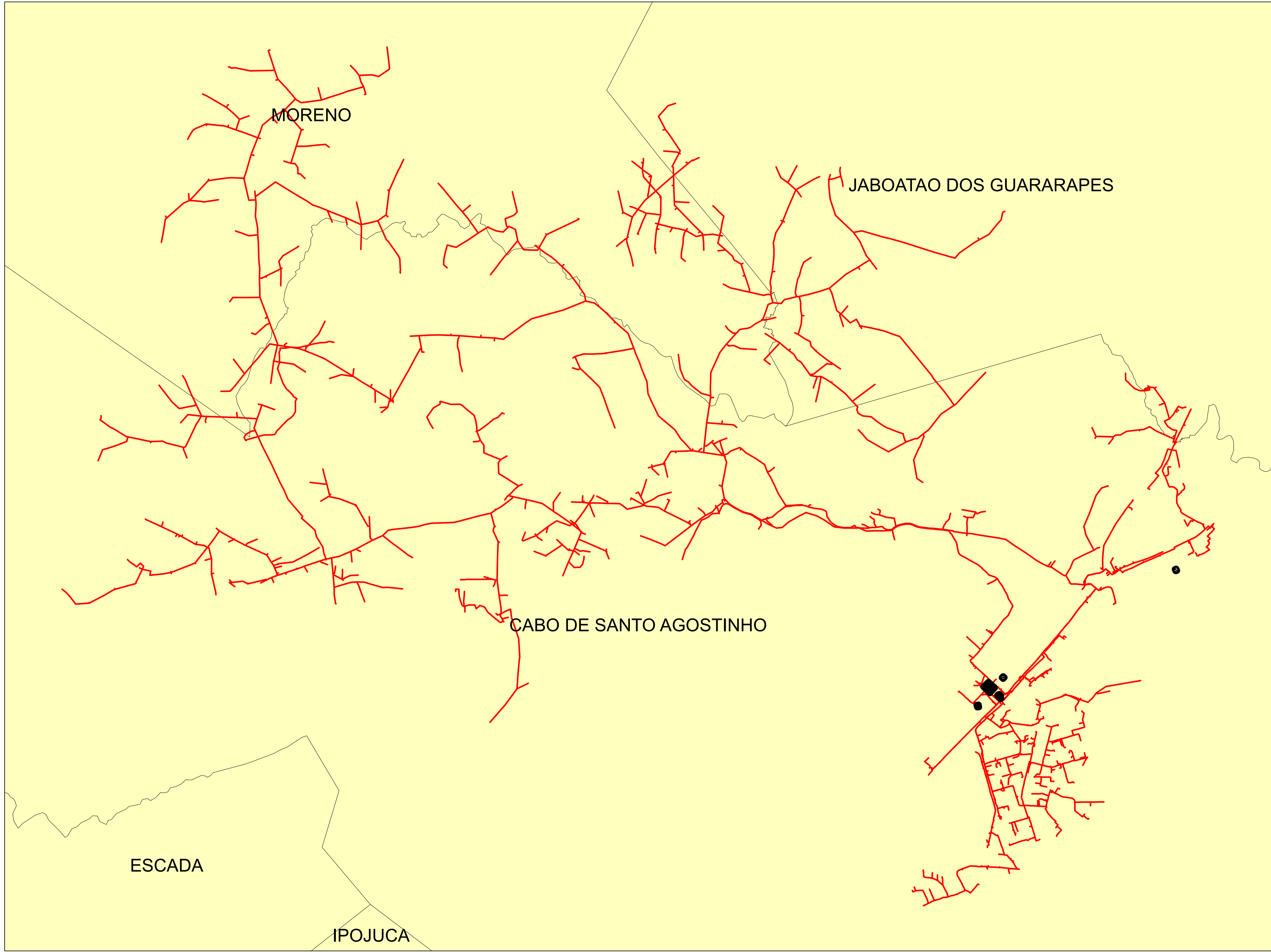


	Descrição:	
	CONJUNTO:	
	Elaborado por:	Setor:
Data:	RBBS	RBBS
28/07/2022	Fonte dos dados:	Escala:
	GSE	1:10.750






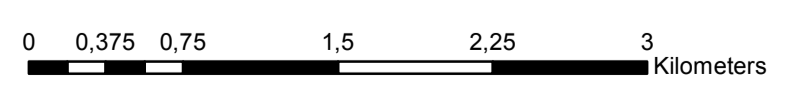
Legendas	
	SUBESTAÇÃO
	ALIMENTADOR
	MUNICIPIO

	Descrição:	
	CONJUNTO:	
	Elaborado por:	Setor:
Data:	RBBS	RBBS
28/07/2022	Fonte dos dados:	Escala:
	GSE	1:7.740

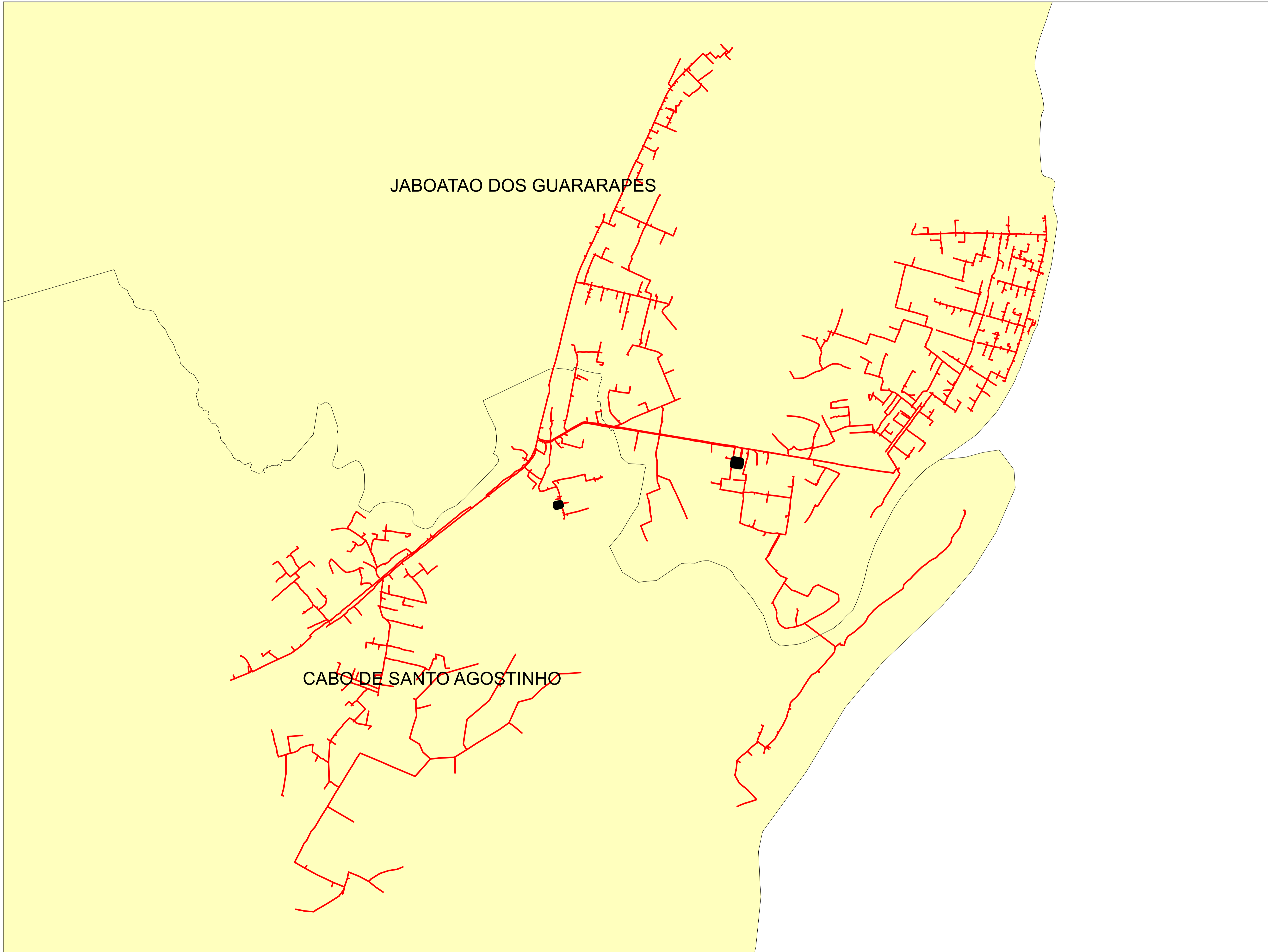


**Legendas**




-  SUBESTAÇÃO
-  ALIMENTADOR
-  MUNICIPIO




	Descrição:	
	CONJUNTO:	
	Elaborado por:	Setor:
Data:	RBBS	RBBS
28/07/2022	Fonte dos dados:	Escala:
	GSE	1:36.660

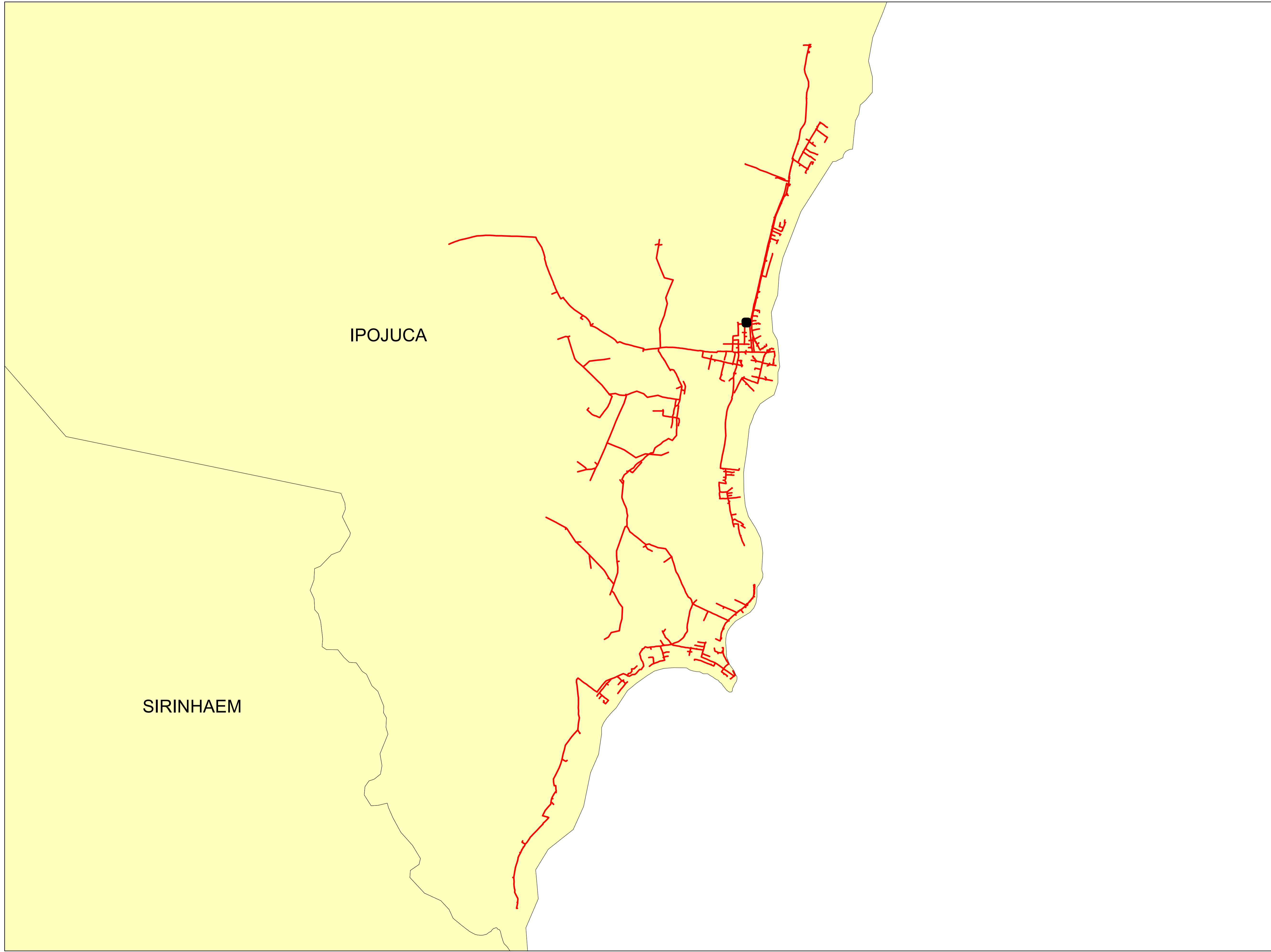


**Legendas**

-  SUBESTAÇÃO
-  ALIMENTADOR
-  MUNICIPIO






	Descrição:	
	CONJUNTO:	
	Elaborado por:	Setor:
Data:	RBBS	RBBS
28/07/2022	Fonte dos dados:	Escala:
	GSE	1:19.510

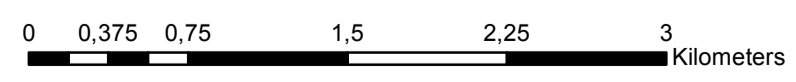


SIRINHAEM

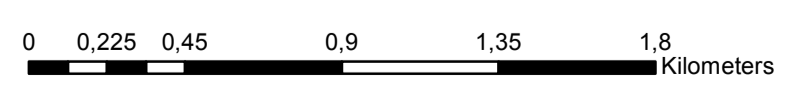
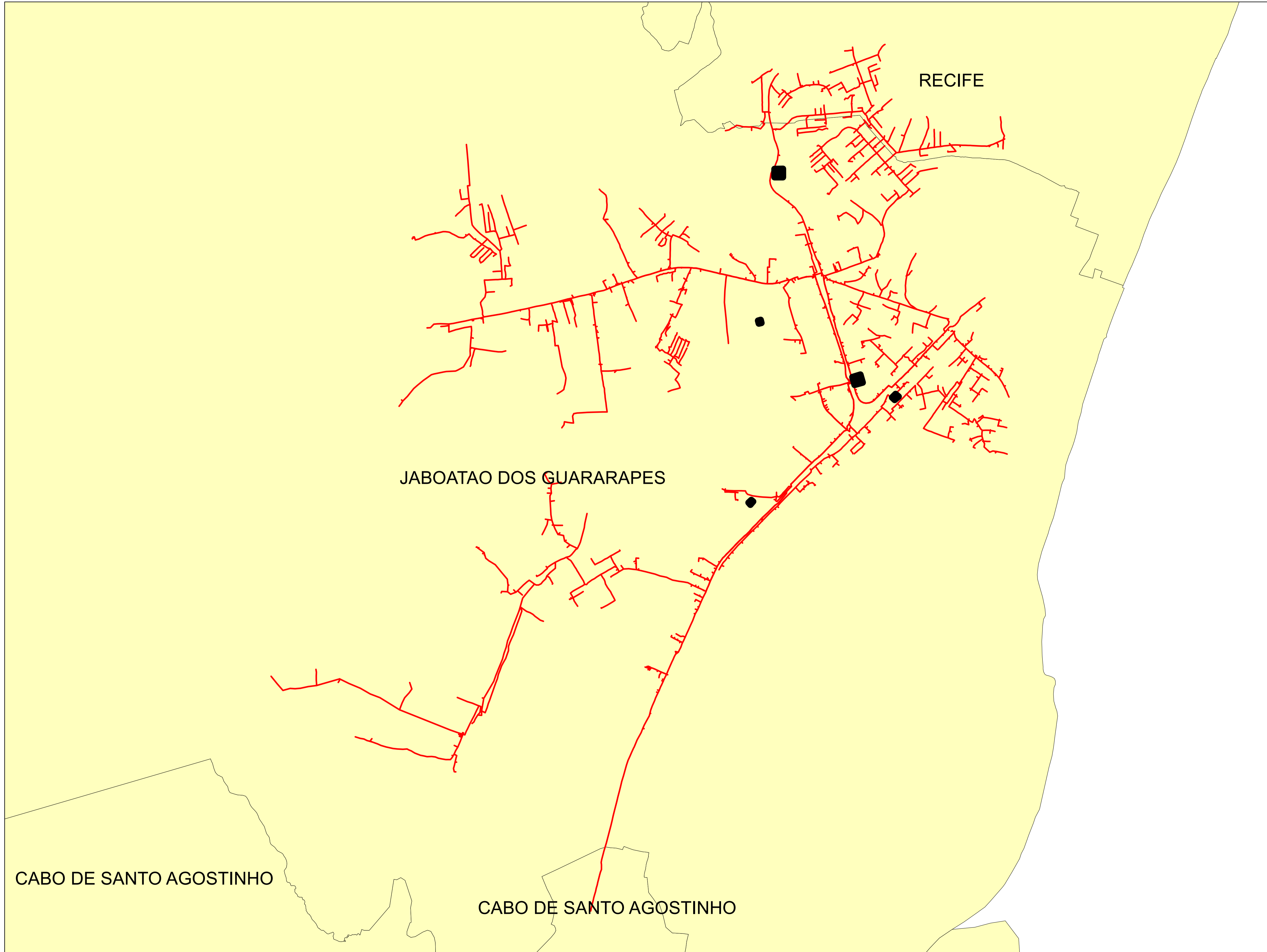
IPOJUCA

**Legendas**

-  SUBESTAÇÃO
-  ALIMENTADOR
-  MUNICIPIO



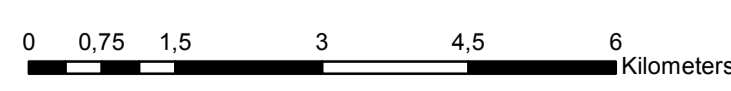
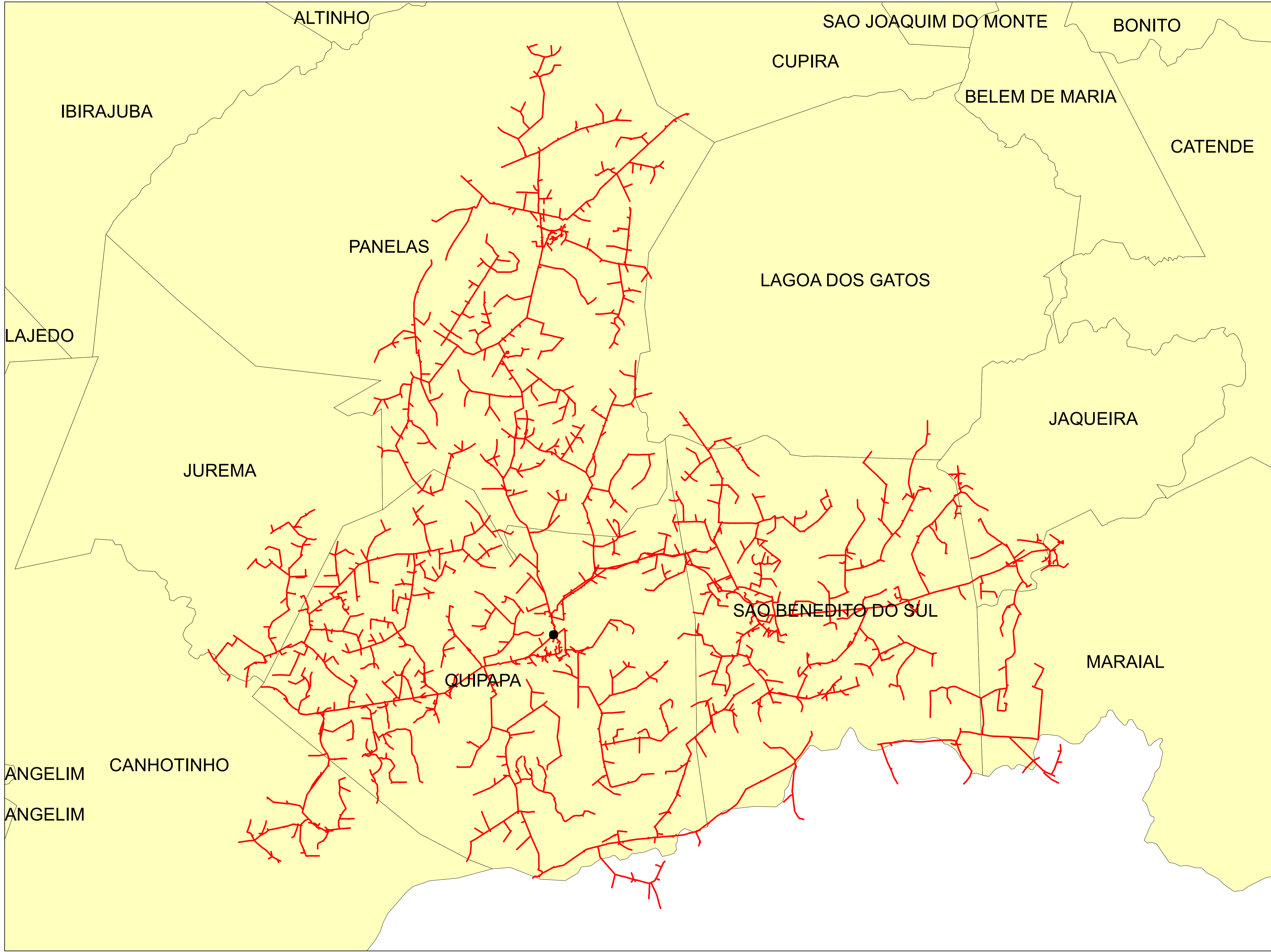
	Descrição:	
	CONJUNTO:	
	Elaborado por:	Setor:
Data:	RBBS	RBBS
28/07/2022	Fonte dos dados:	Escala:
	GSE	1:35.570



**Legendas**

- SUBESTAÇÃO
- ALIMENTADOR
- MUNICIPIO

	Descrição:	
	CONJUNTO:	
	Elaborado por:	Setor:
Data:	RBBS	RBBS
28/07/2022	Fonte dos dados:	Escala:
	GSE	1:21.710

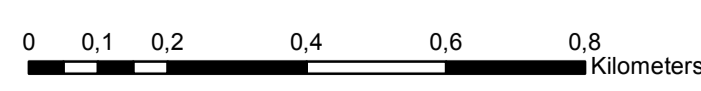
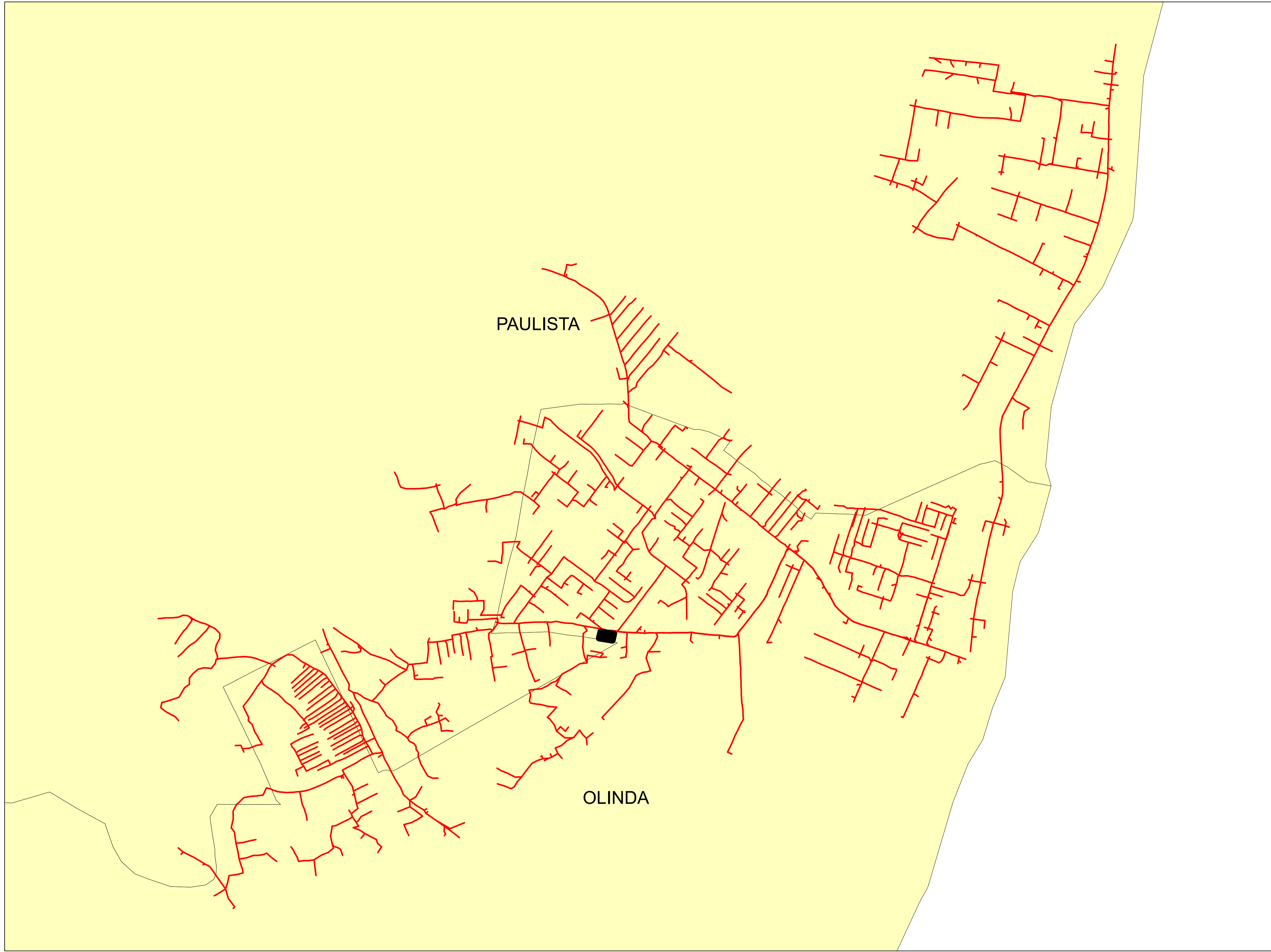


**Legendas**

- SUBESTAÇÃO
- ALIMENTADOR
- MUNICIPIO

	Descrição:	
	CONJUNTO:	
	Elaborado por:	Setor:
Data:	RBBS	RBBS
28/07/2022	Fonte dos dados:	Escala:
	GSE	1:77.290

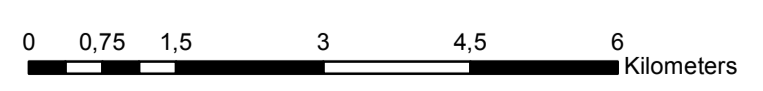
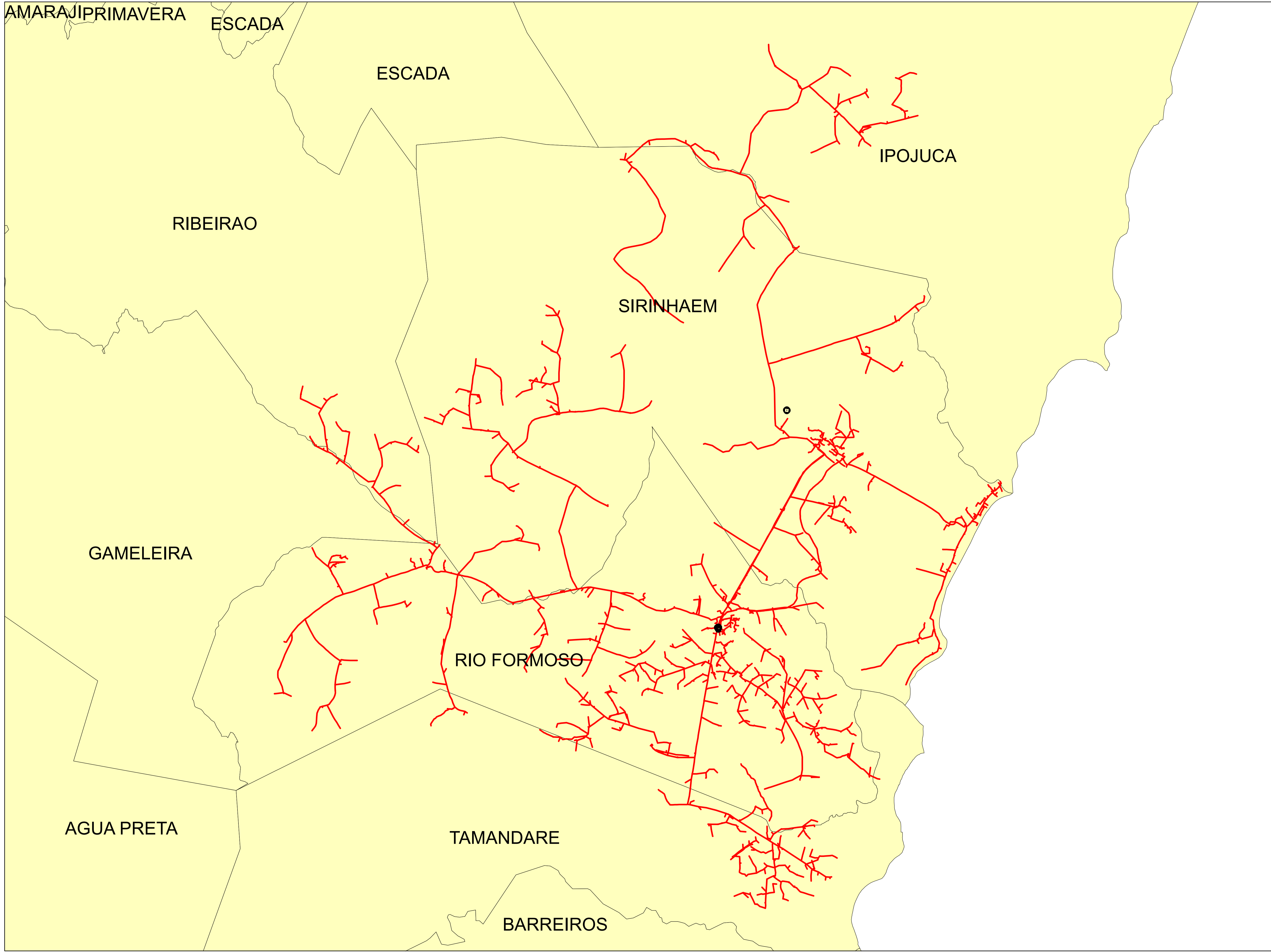




**Legendas**

- SUBESTAÇÃO
- ALIMENTADOR
- MUNICIPIO

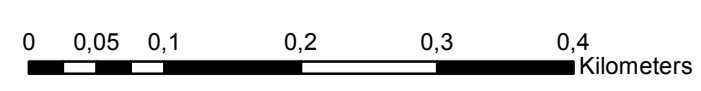
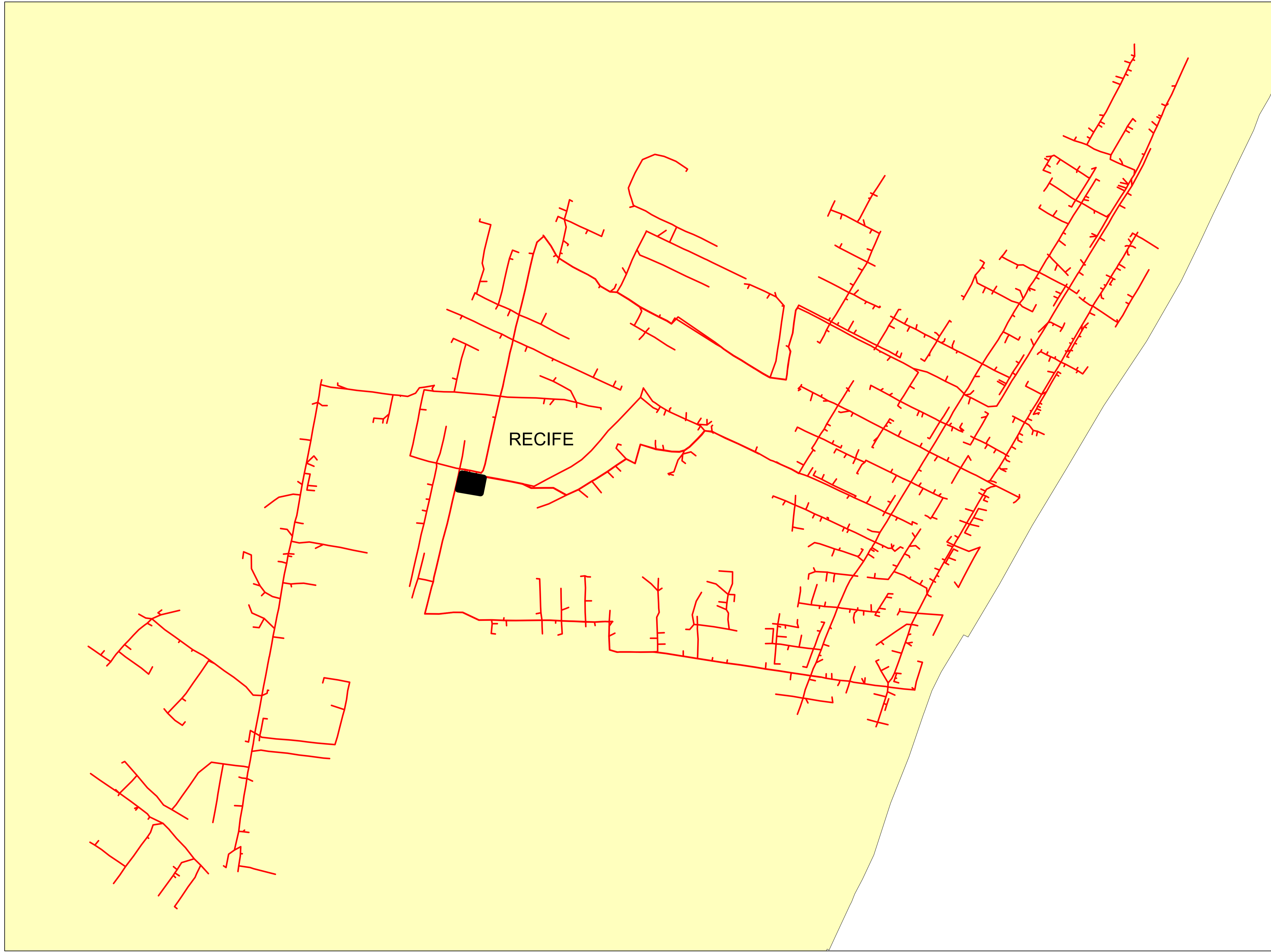
	Descrição:	
	CONJUNTO:	
	Elaborado por:	Setor:
Data:	RBBS	RBBS
28/07/2022	Fonte dos dados:	Escala:
	GSE	1:10.870



**Legendas**

- SUBESTAÇÃO
- ALIMENTADOR
- MUNICIPIO

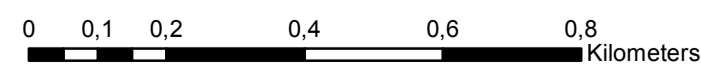
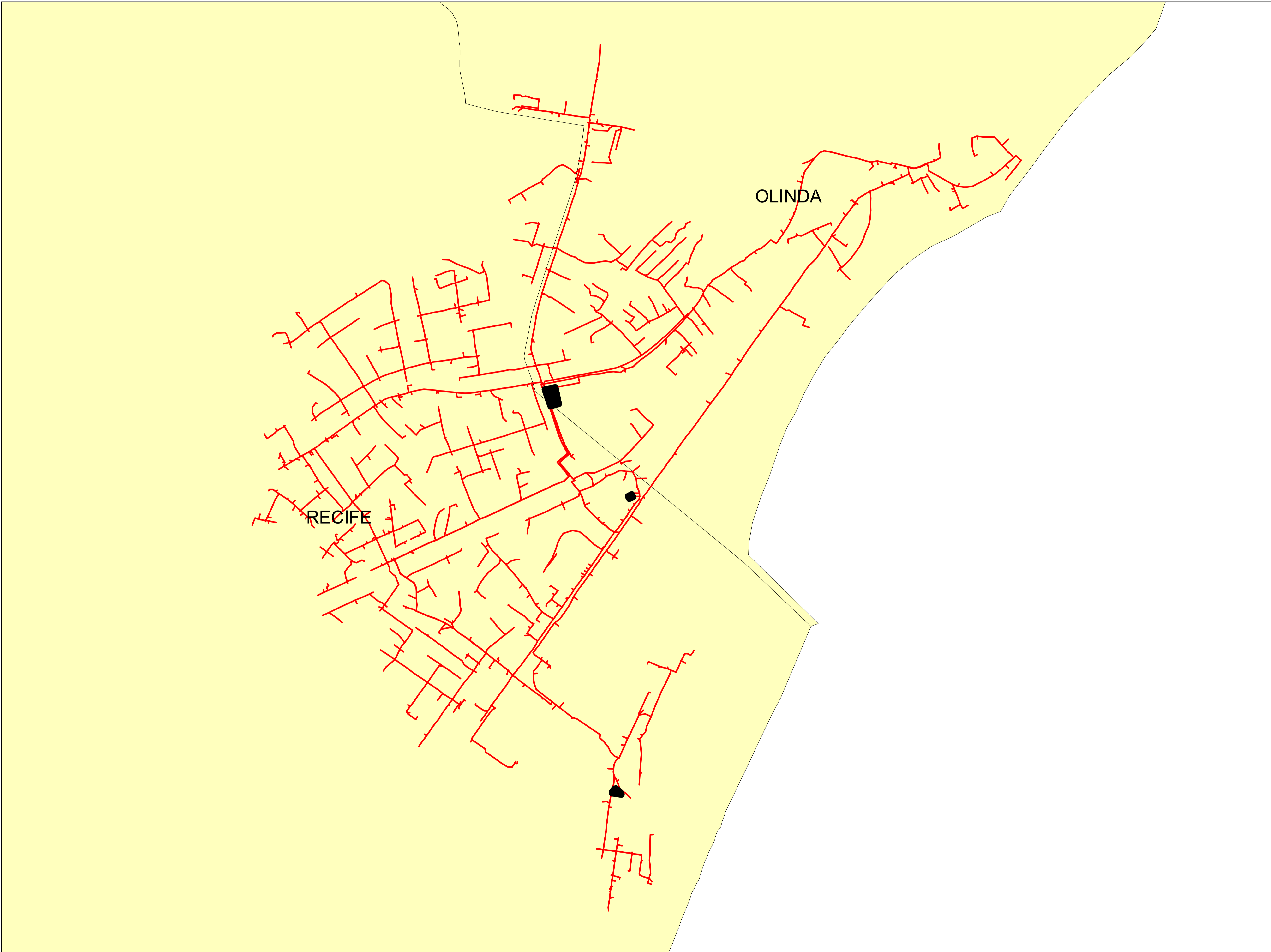
	Descrição:	
	CONJUNTO:	
	Elaborado por:	Setor:
Data:	RBBS	RBBS
28/07/2022	Fonte dos dados:	Escala:
	GSE	1:76.960



**Legendas**

- SUBESTAÇÃO
- ALIMENTADOR
- MUNICIPIO

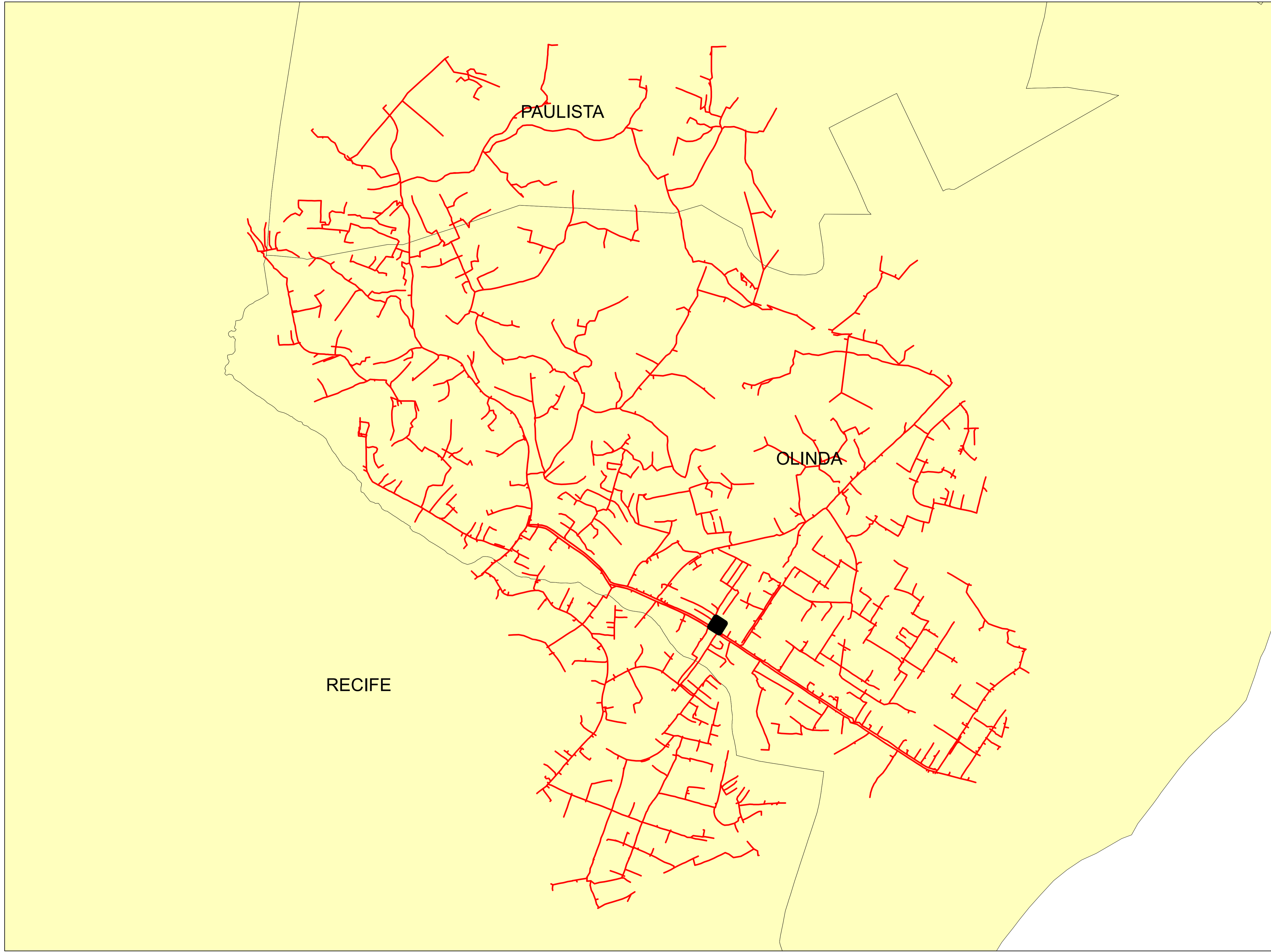
	Descrição:	
	CONJUNTO:	
	Elaborado por:	Setor:
Data:	RBBS	RBBS
28/07/2022	Fonte dos dados:	Escala:
	GSE	1:5.550



**Legendas**

- SUBESTAÇÃO
- ALIMENTADOR
- MUNICIPIO

	Descrição:	
	CONJUNTO:	
	Elaborado por:	Setor:
Data:	RBBS	RBBS
28/07/2022	Fonte dos dados:	Escala:
	GSE	1:10.950






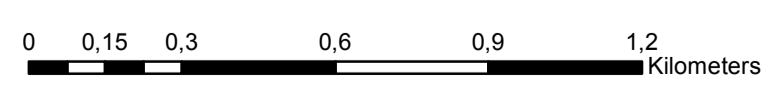
RECIFE

PAULISTA

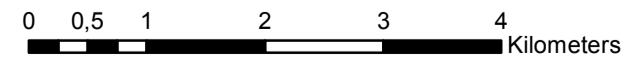
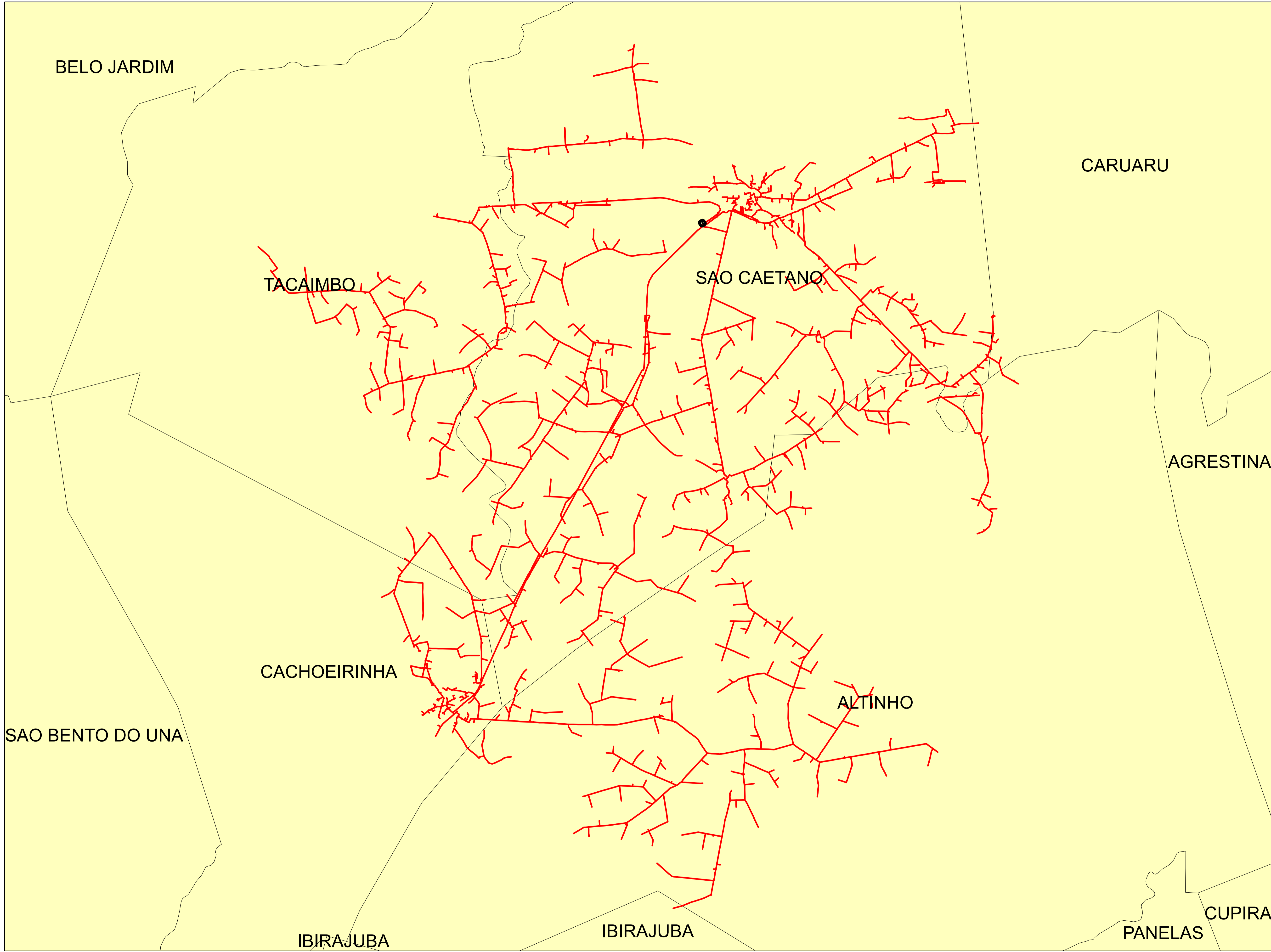
OLINDA

**Legendas**

-  SUBESTAÇÃO
-  ALIMENTADOR
-  MUNICIPIO



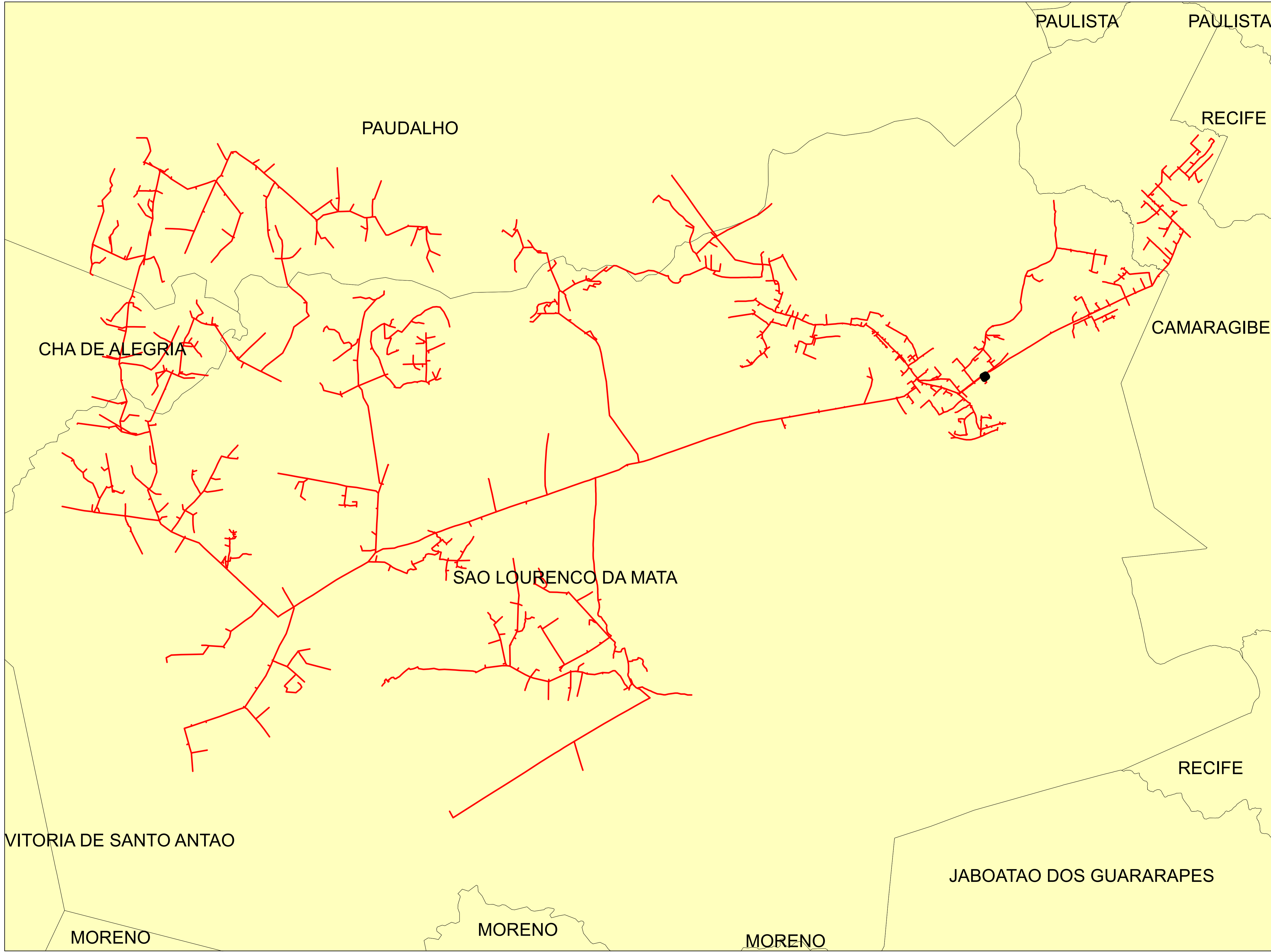
	Descrição:	
	CONJUNTO:	
	Elaborado por:	Setor:
Data:	RBBS	RBBS
28/07/2022	Fonte dos dados:	Escala:
	GSE	1:14.790



**Legendas**

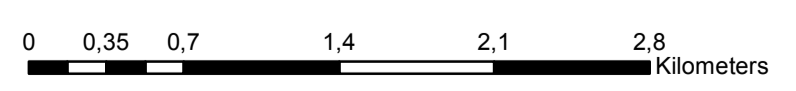
- SUBESTAÇÃO
- ALIMENTADOR
- MUNICIPIO

	Descrição:	
	CONJUNTO:	
	Elaborado por:	Setor:
Data:	RBBS	RBBS
28/07/2022	Fonte dos dados:	Escala:
	GSE	1:63.950

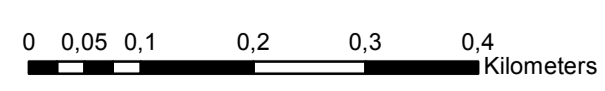


**Legendas**

- SUBESTAÇÃO
- ALIMENTADOR
- MUNICIPIO



	Descrição:	
	CONJUNTO:	
	Elaborado por:	Setor:
Data:	RBBS	RBBS
28/07/2022	Fonte dos dados:	Escala:
	GSE	1:34.090

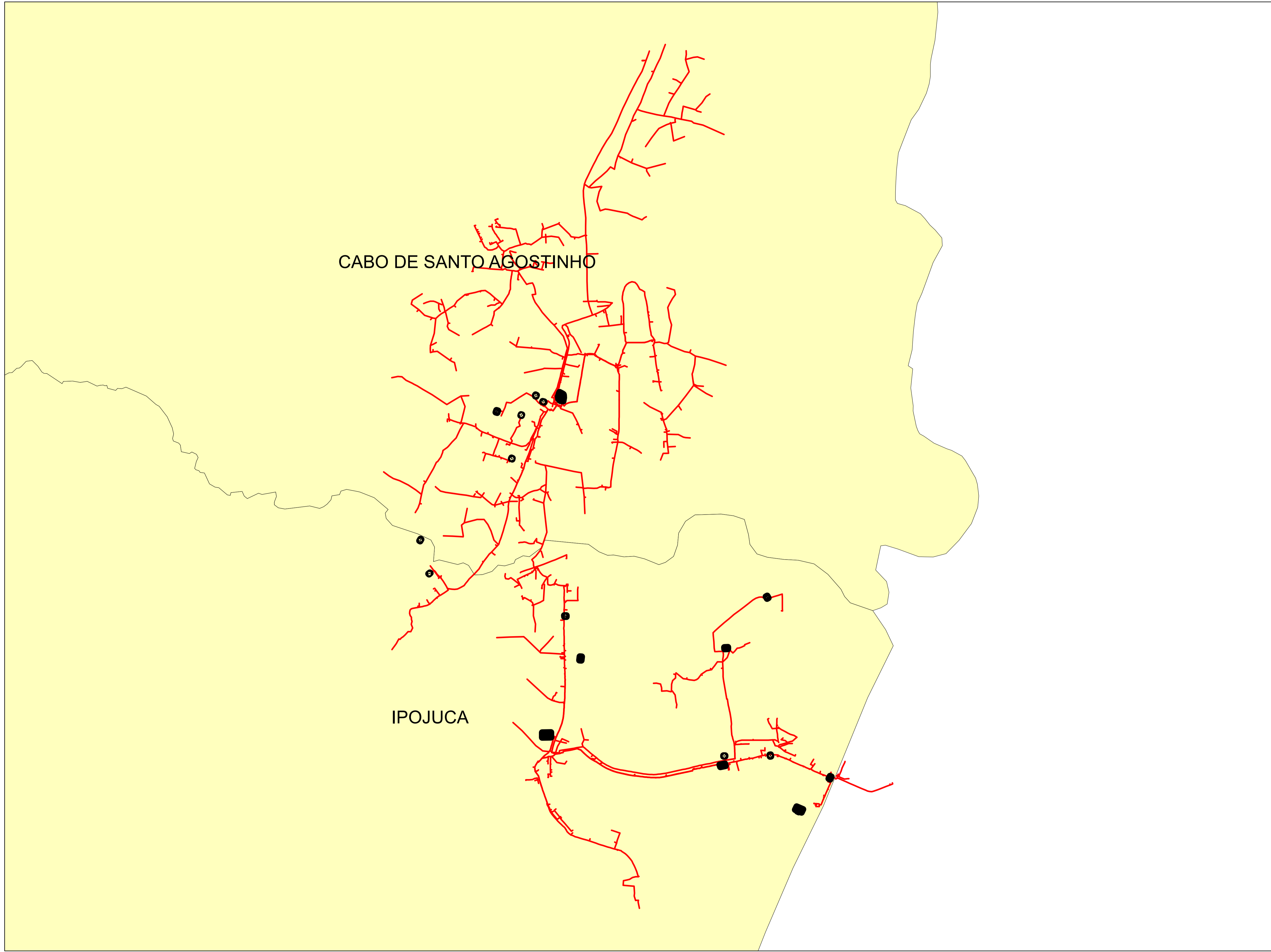


**Legendas**

- SUBESTAÇÃO
- ALIMENTADOR
- MUNICIPIO

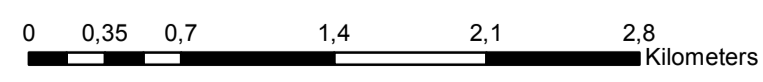
	Descrição:	
	CONJUNTO:	
	Elaborado por:	Setor:
Data:	RBBS	RBBS
28/07/2022	Fonte dos dados:	Escala:
	GSE	1:6.730



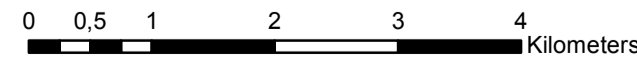
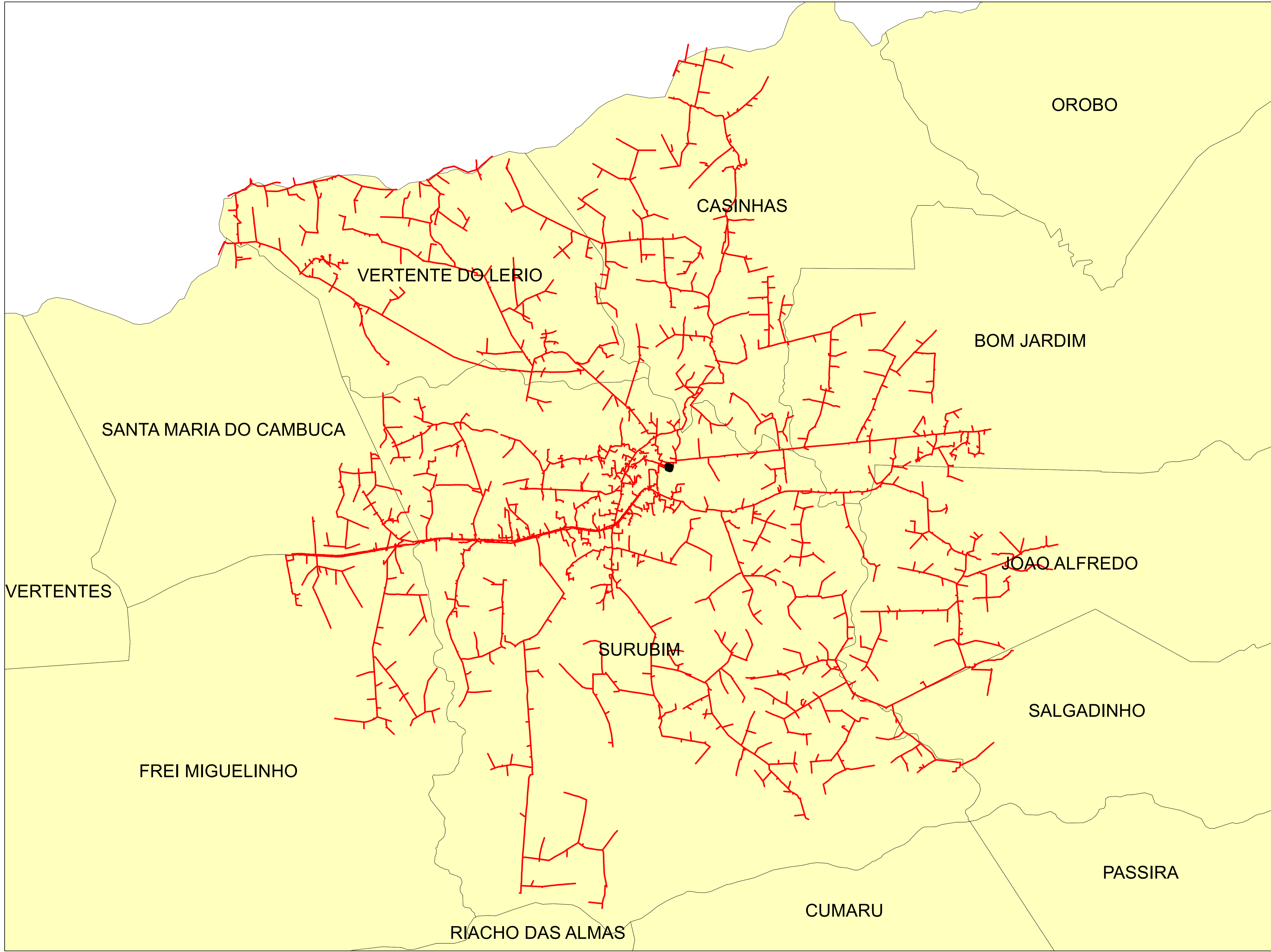


**Legendas**

- SUBESTAÇÃO
- ALIMENTADOR
- MUNICIPIO



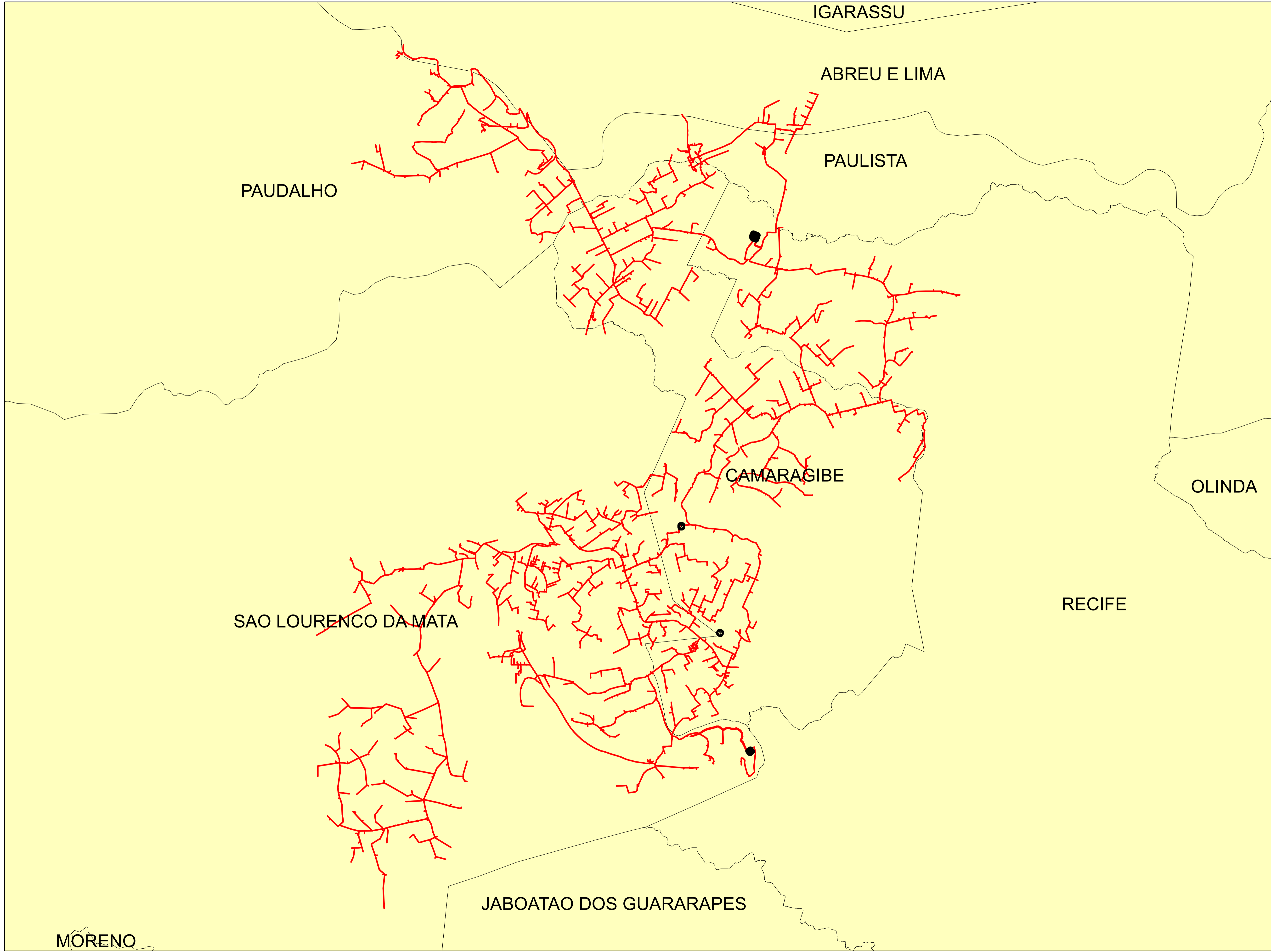
	Descrição:	
	CONJUNTO:	
	Elaborado por:	Setor:
Data:	RBBS	RBBS
28/07/2022	Fonte dos dados:	Escala:
	GSE	1:34.670



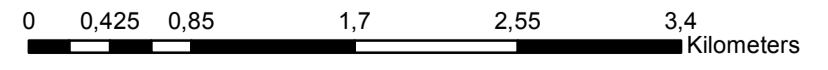
**Legendas**

- SUBESTAÇÃO
- ALIMENTADOR
- MUNICIPIO




	Descrição:	
	CONJUNTO:	
	Elaborado por:	Setor:
Data:	RBBS	RBBS
28/07/2022	Fonte dos dados:	Escala:
	GSE	1:61.410



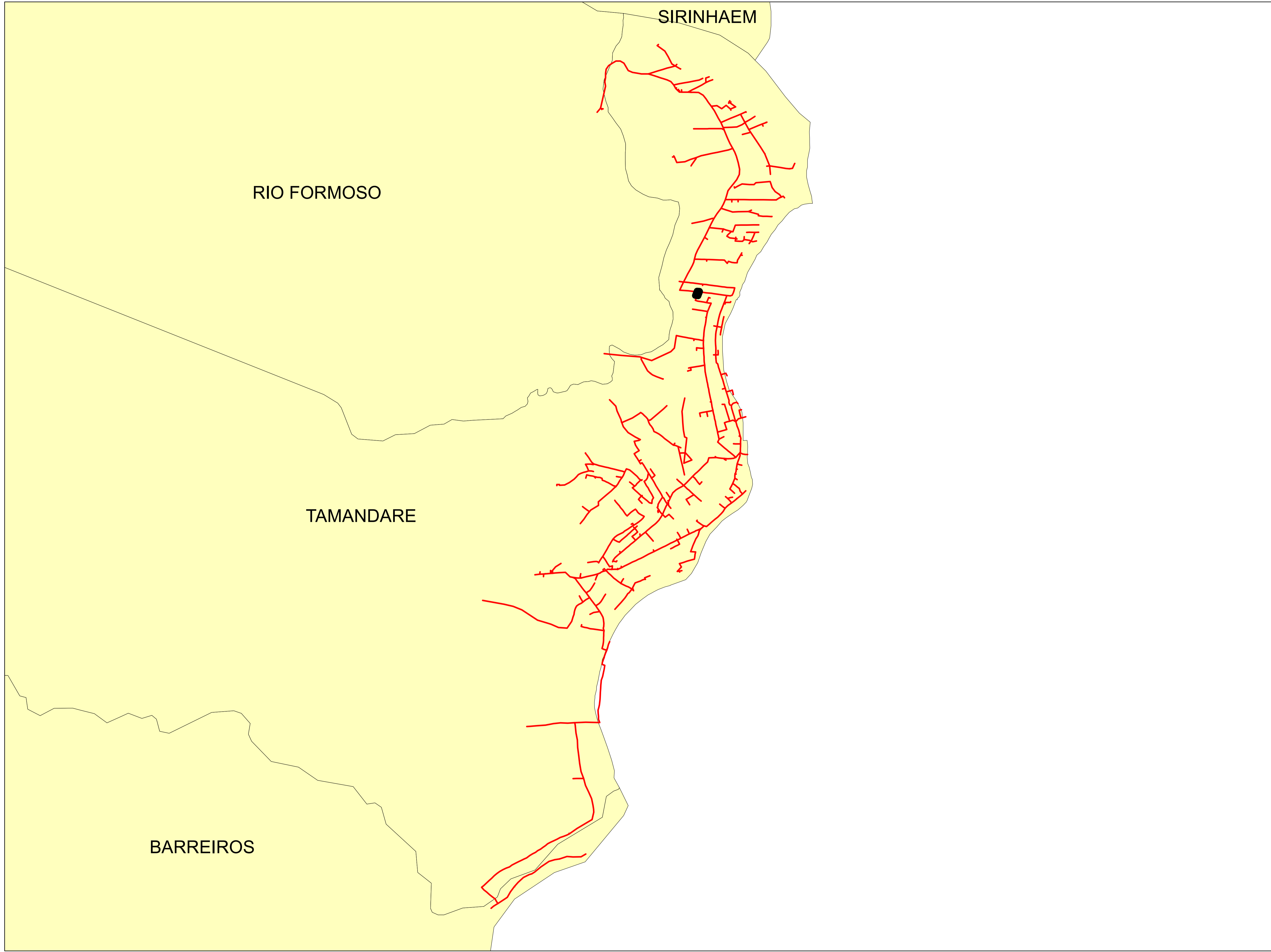
MORENO



**Legendas**

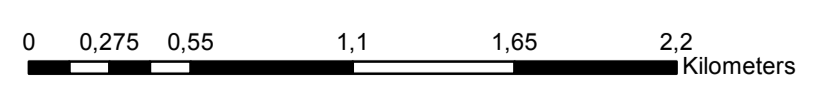
-  SUBESTAÇÃO
-  ALIMENTADOR
-  MUNICIPIO

	Descrição:	
	CONJUNTO:	
	Elaborado por:	Setor:
Data:	RBBS	RBBS
28/07/2022	Fonte dos dados:	Escala:
	GSE	1:39.410

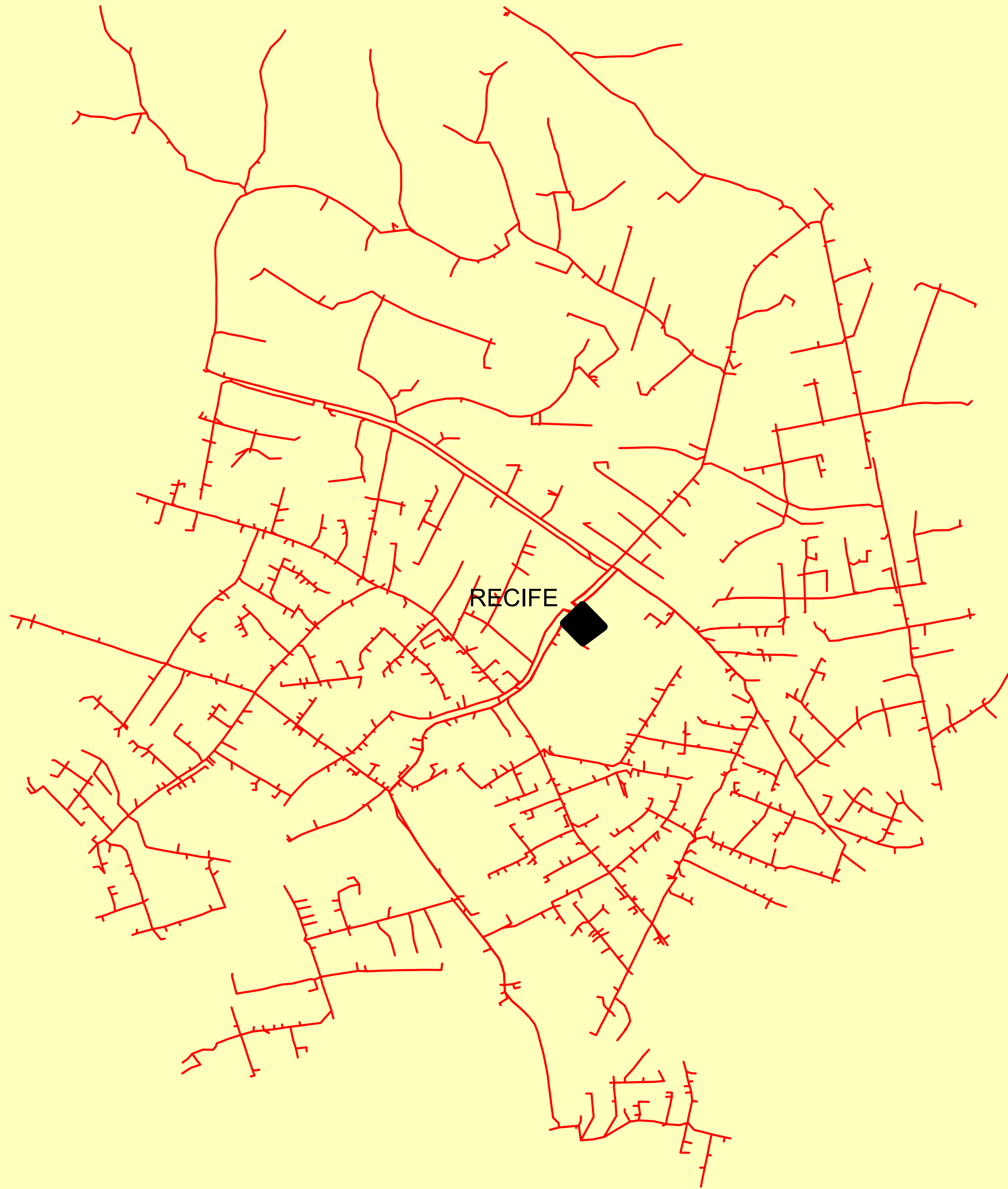


**Legendas**

- SUBESTAÇÃO
- ALIMENTADOR
- MUNICIPIO






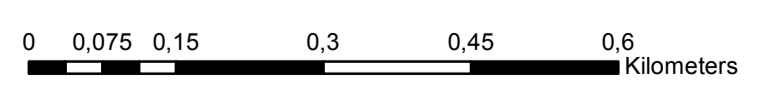
	Descrição:	
	CONJUNTO:	
	Elaborado por:	Setor:
Data:	RBBS	RBBS
28/07/2022	Fonte dos dados:	Escala:
	GSE	1:25.670



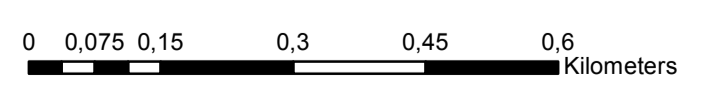
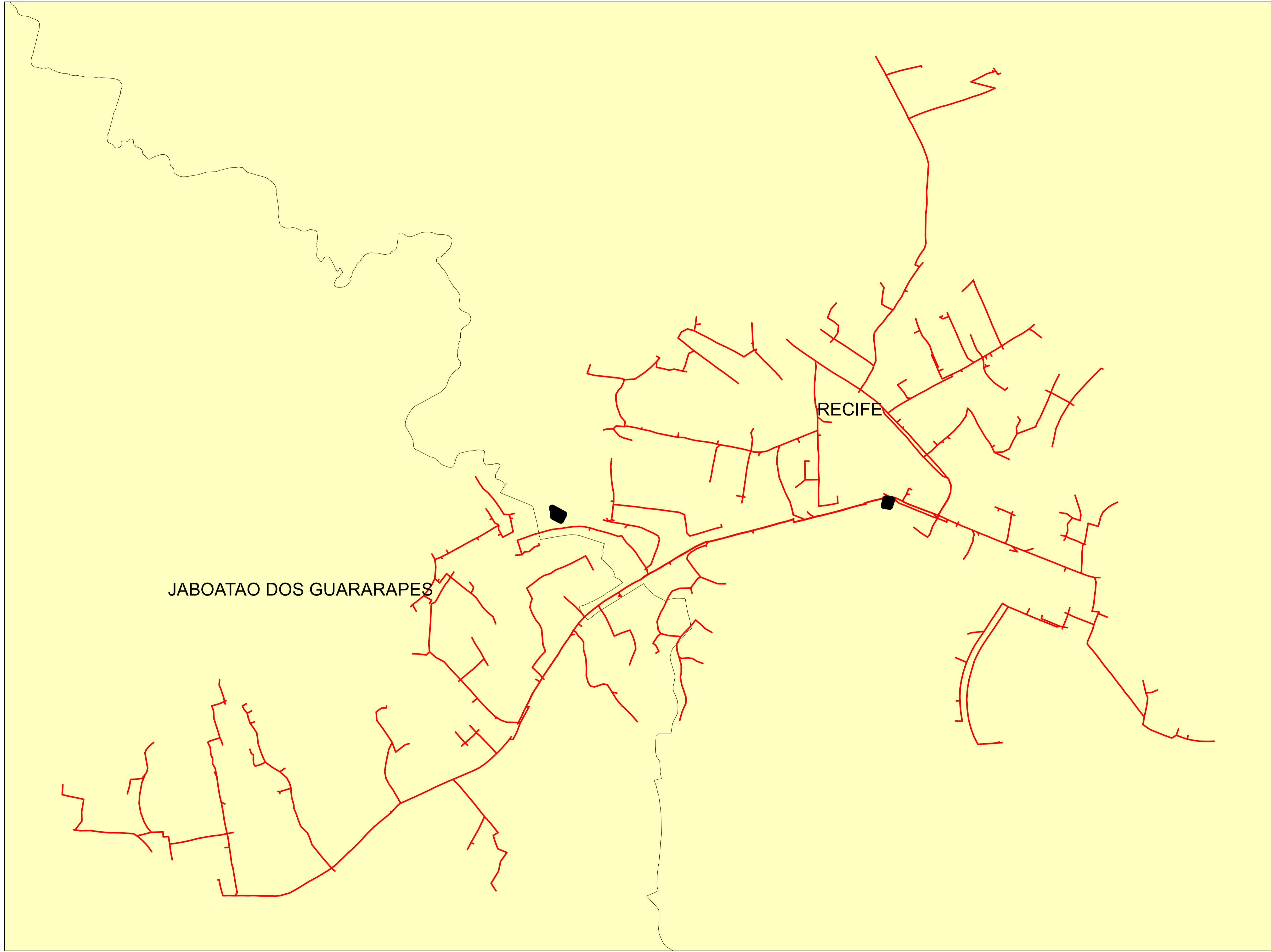
OLINDA

**Legendas**

-  SUBESTAÇÃO
-  ALIMENTADOR
-  MUNICIPIO



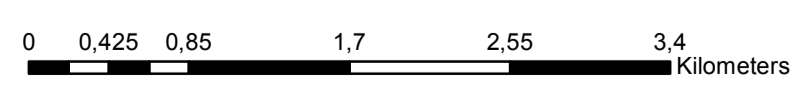
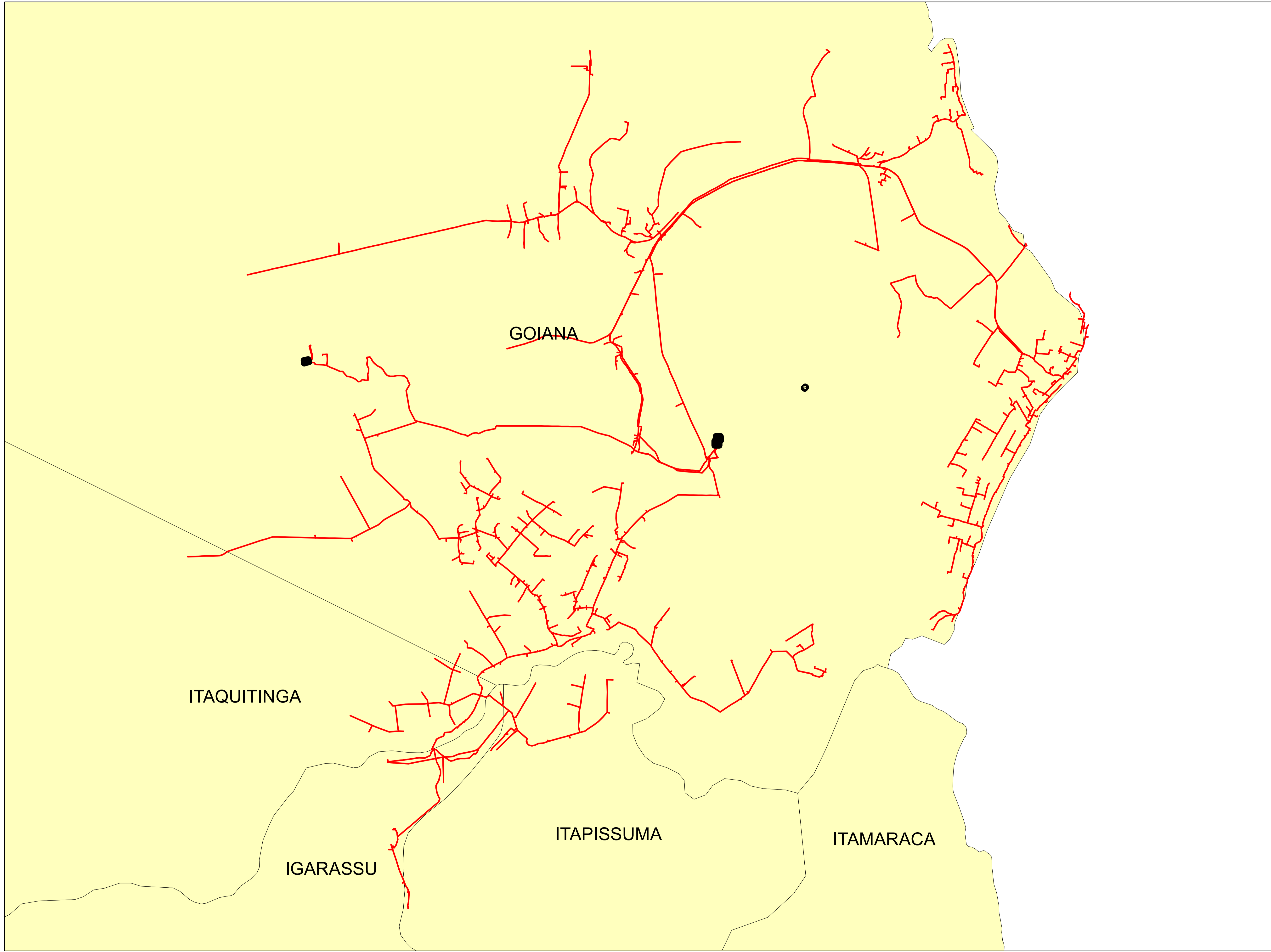
	Descrição:	
	CONJUNTO:	
	Elaborado por:	Setor:
Data:	RBBS	RBBS
28/07/2022	Fonte dos dados:	Escala:
	GSE	1:7.690



**Legendas**

- SUBESTAÇÃO
- ALIMENTADOR
- MUNICIPIO

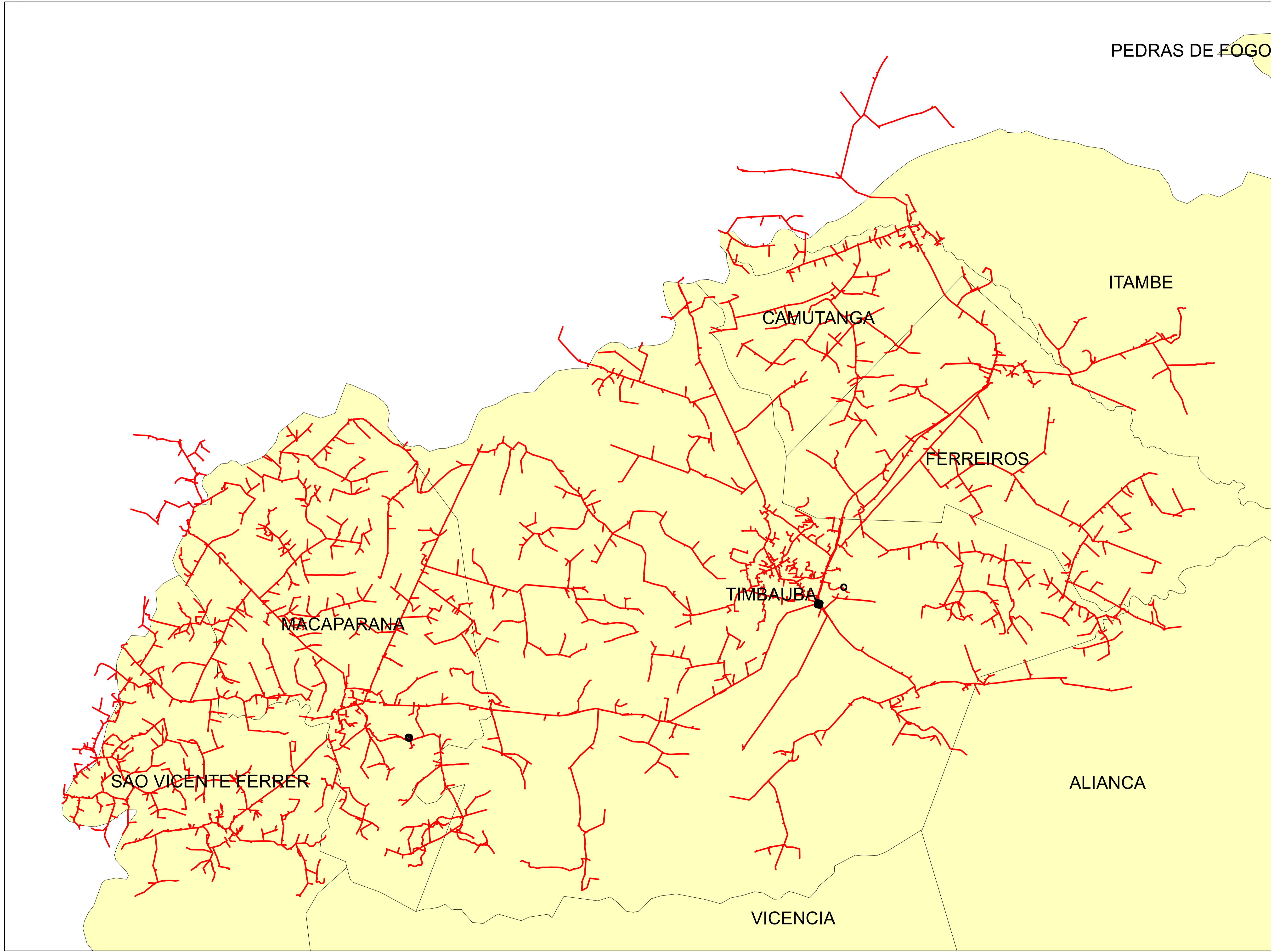
	Descrição:	
	CONJUNTO:	
	Elaborado por:	Setor:
Data:	RBBS	RBBS
28/07/2022	Fonte dos dados:	Escala:
	GSE	1:8.570






**Legendas**

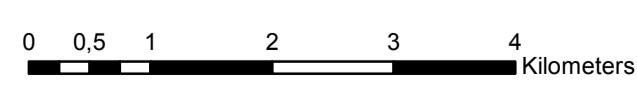
- SUBESTAÇÃO
- ALIMENTADOR
- MUNICIPIO

	Descrição:	
	CONJUNTO:	
	Elaborado por:	Setor:
Data:	RBBS	RBBS
28/07/2022	Fonte dos dados:	Escala:
	GSE	1:40.050



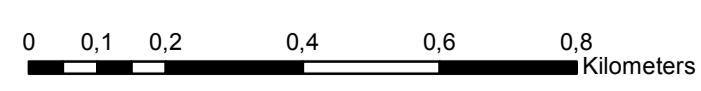
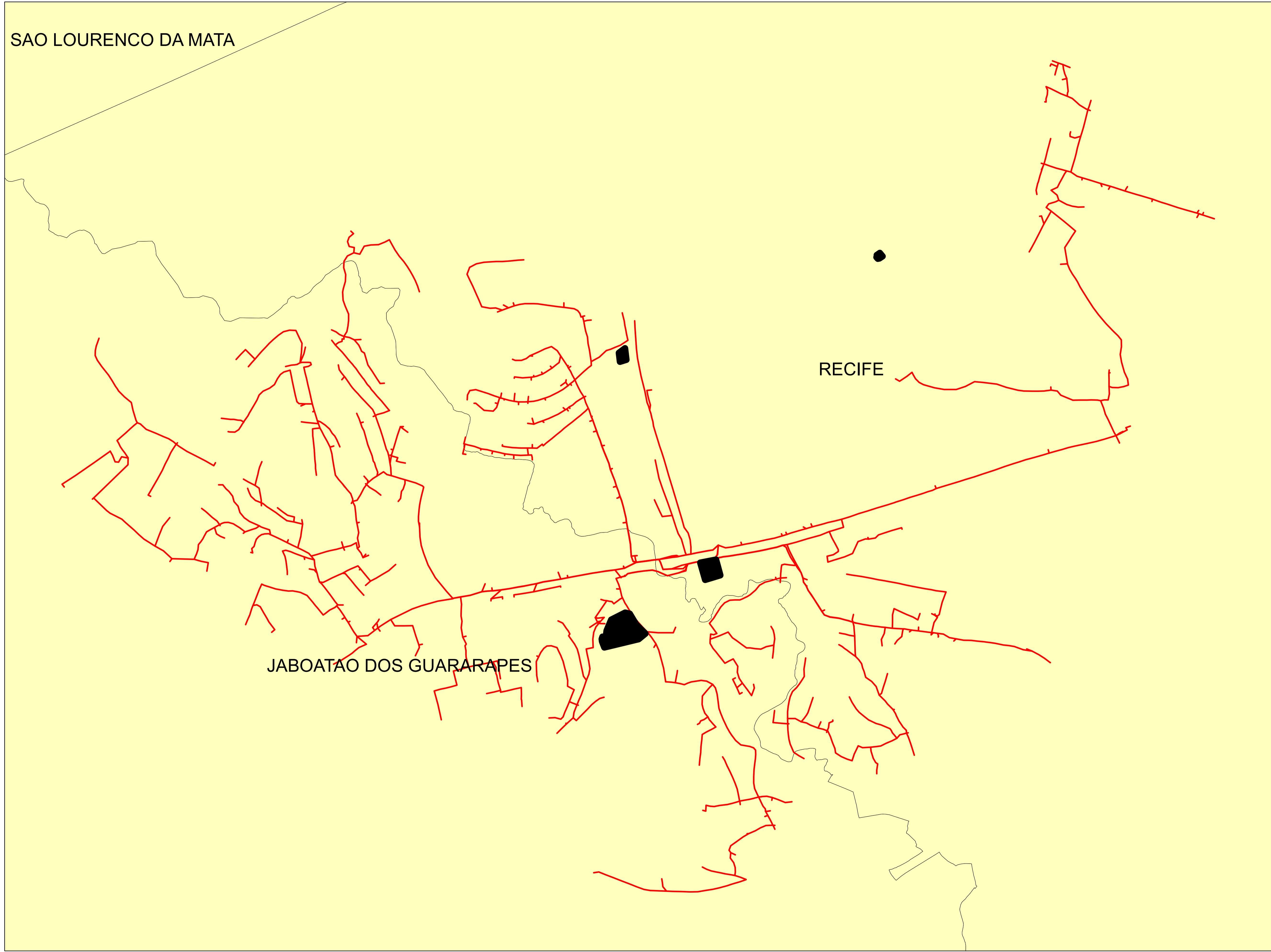
**Legendas**

-  SUBESTAÇÃO
-  ALIMENTADOR
-  MUNICIPIO



	Descrição:	
	CONJUNTO:	
	Elaborado por:	Setor:
Data:	RBBS	RBBS
28/07/2022	Fonte dos dados:	Escala:
	GSE	1:62.120

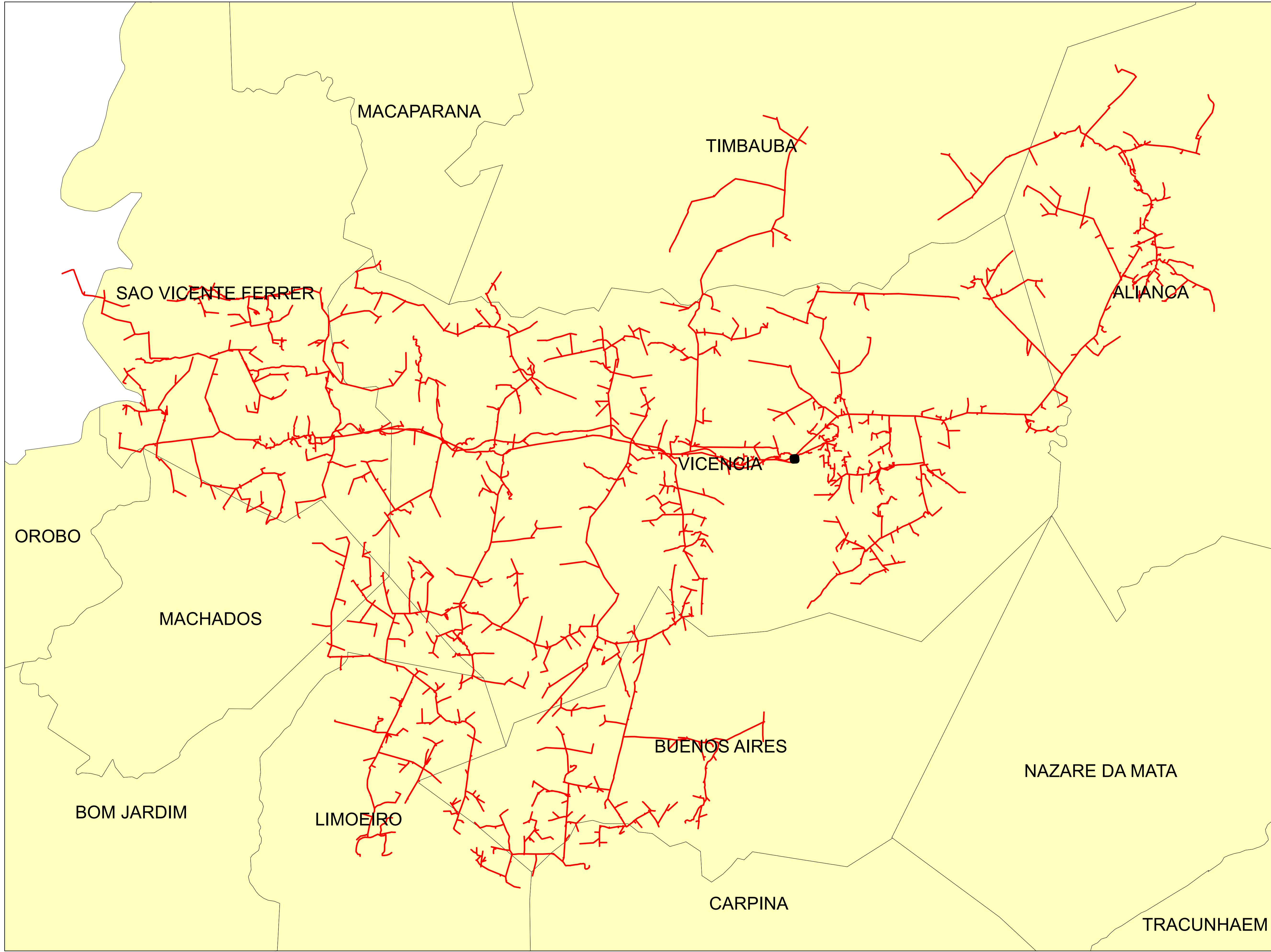







**Legendas**

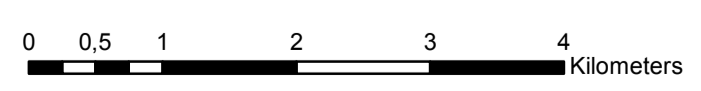
- SUBESTAÇÃO
- ALIMENTADOR
- MUNICIPIO

	Descrição:	
	CONJUNTO:	
	Elaborado por:	Setor:
Data:	RBBS	RBBS
28/07/2022	Fonte dos dados:	Escala:
	GSE	1:11.040

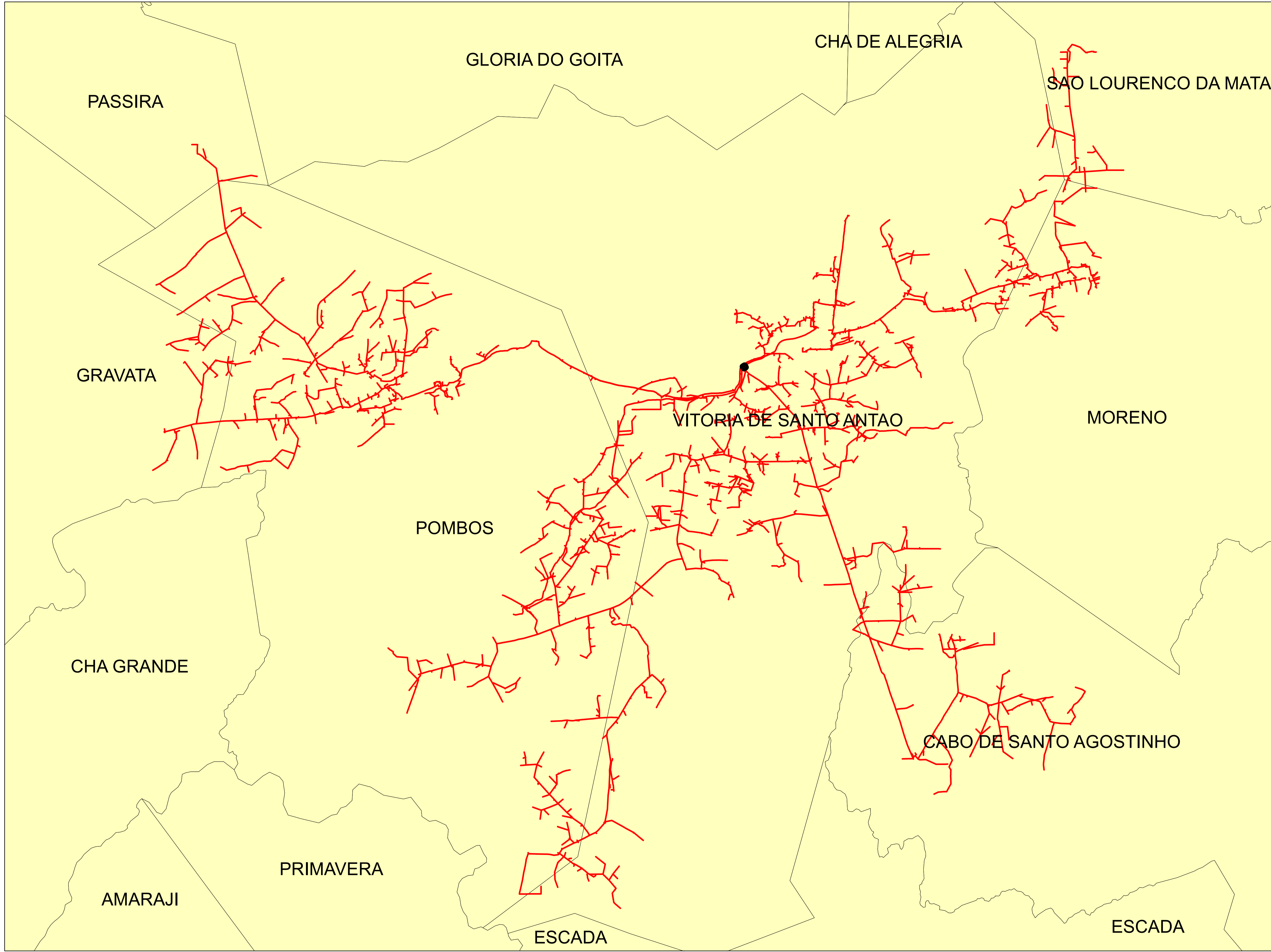


**Legendas**




-  SUBESTAÇÃO
-  ALIMENTADOR
-  MUNICIPIO

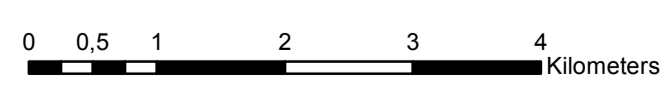


	Descrição:	
	CONJUNTO:	
	Elaborado por:	Setor:
Data:	RBBS	RBBS
28/07/2022	Fonte dos dados:	Escala:
	GSE	1:56.520

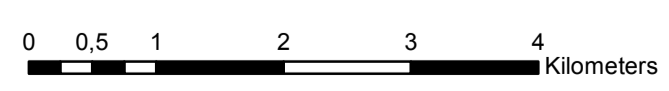
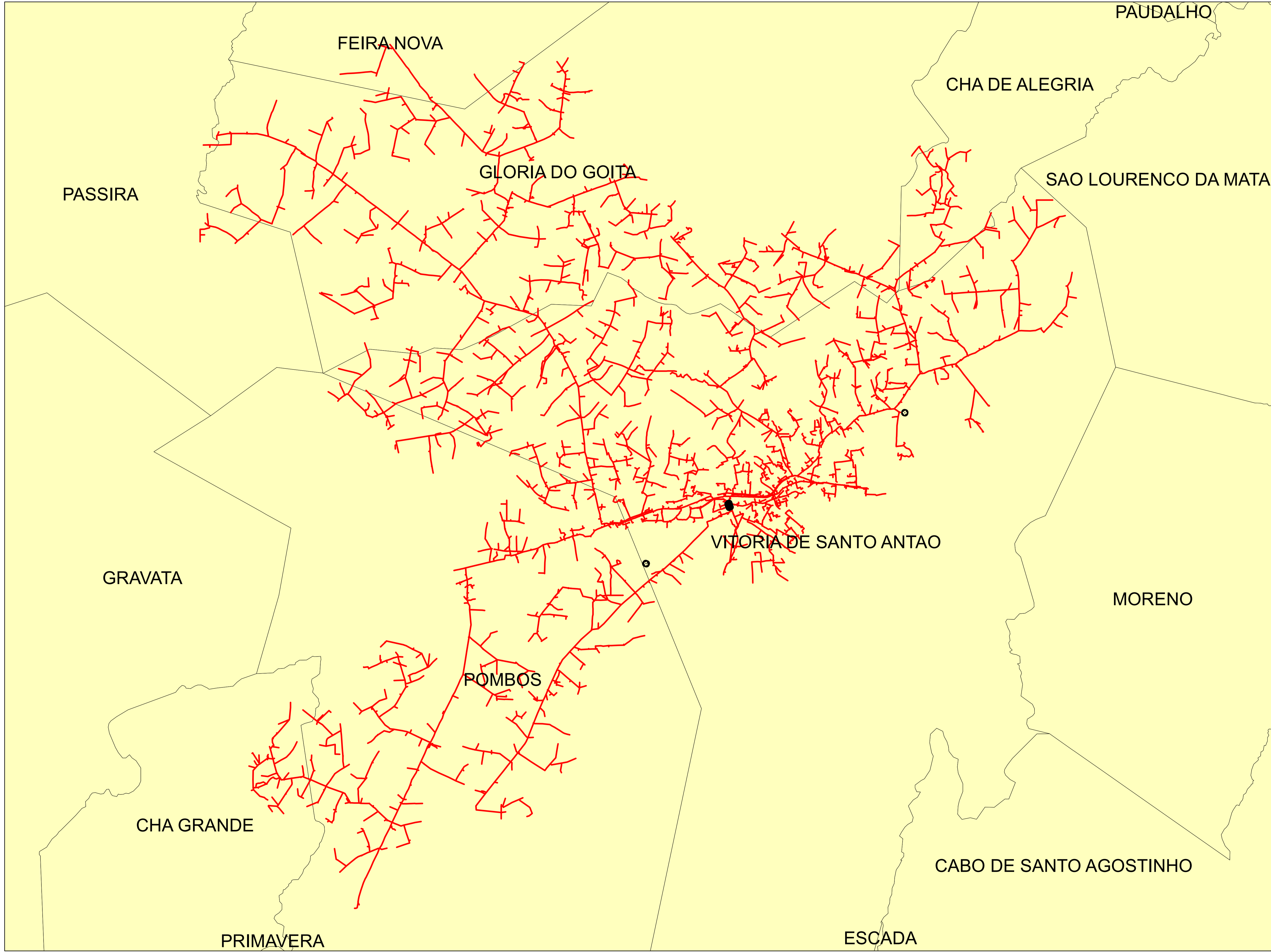


**Legendas**

-  SUBESTAÇÃO
-  ALIMENTADOR
-  MUNICIPIO



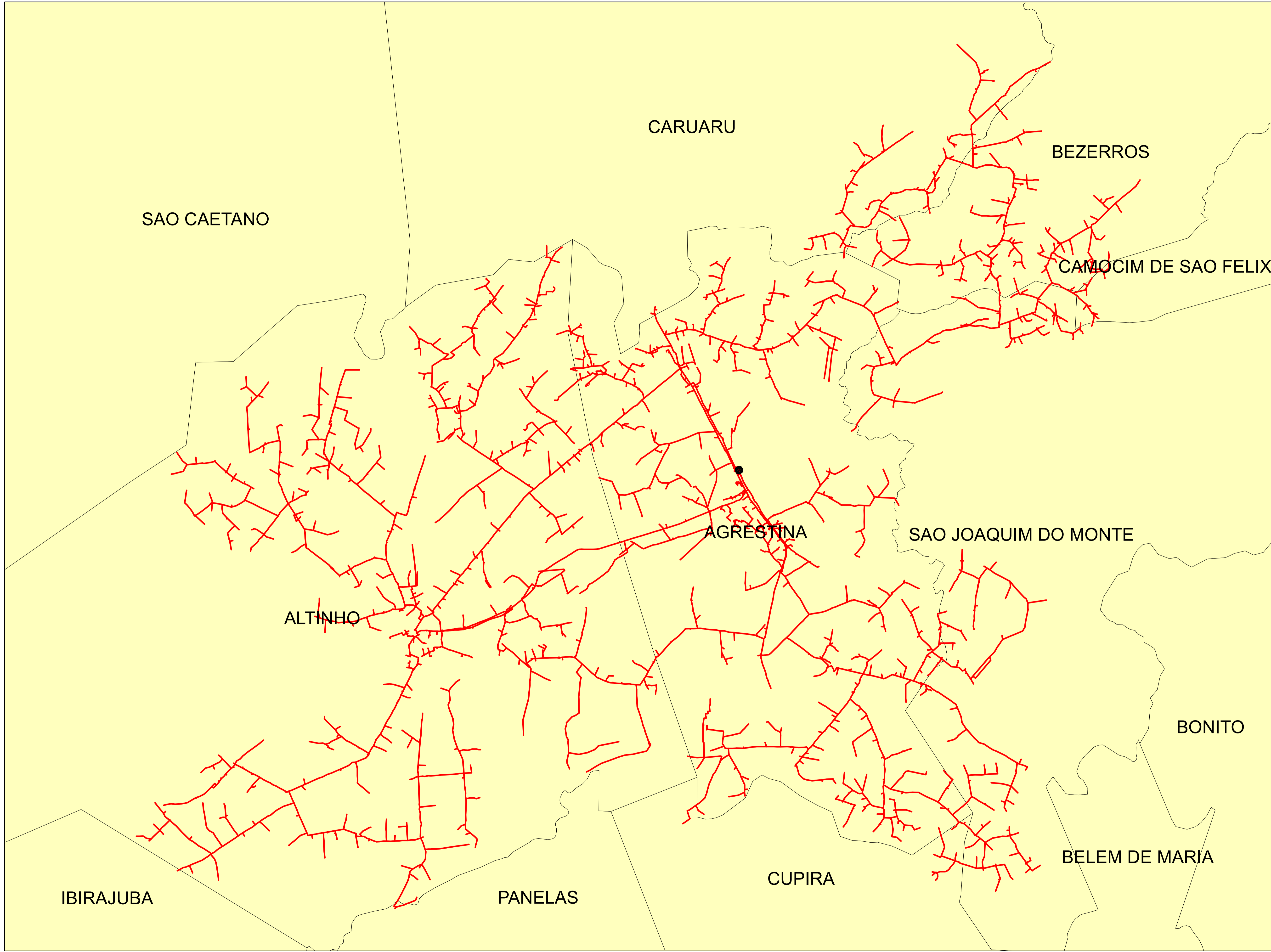
	Descrição:	
	CONJUNTO:	
	Elaborado por:	Setor:
Data:	RBBS	RBBS
28/07/2022	Fonte dos dados:	Escala:
	GSE	1:59.040






**Legendas**

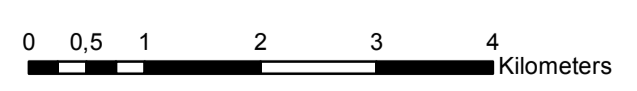
- SUBESTAÇÃO
- ALIMENTADOR
- MUNICIPIO

	Descrição:	
	CONJUNTO:	
	Elaborado por:	Setor:
Data:	RBBS	RBBS
28/07/2022	Fonte dos dados:	Escala:
	GSE	1:59.310

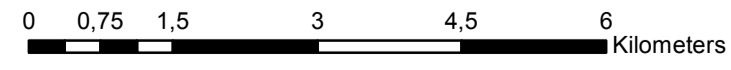
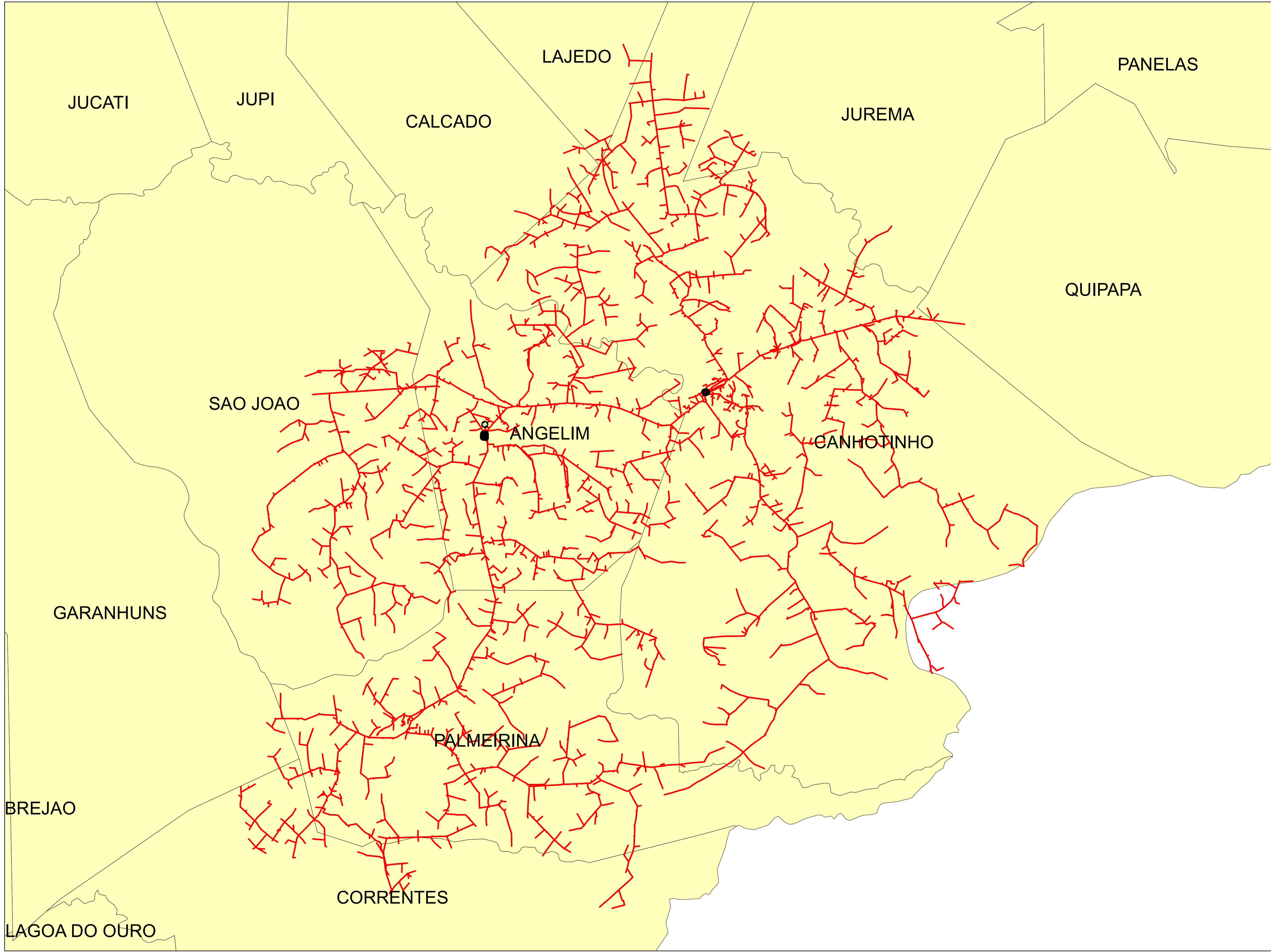


**Legendas**

-  SUBESTAÇÃO
-  ALIMENTADOR
-  MUNICIPIO



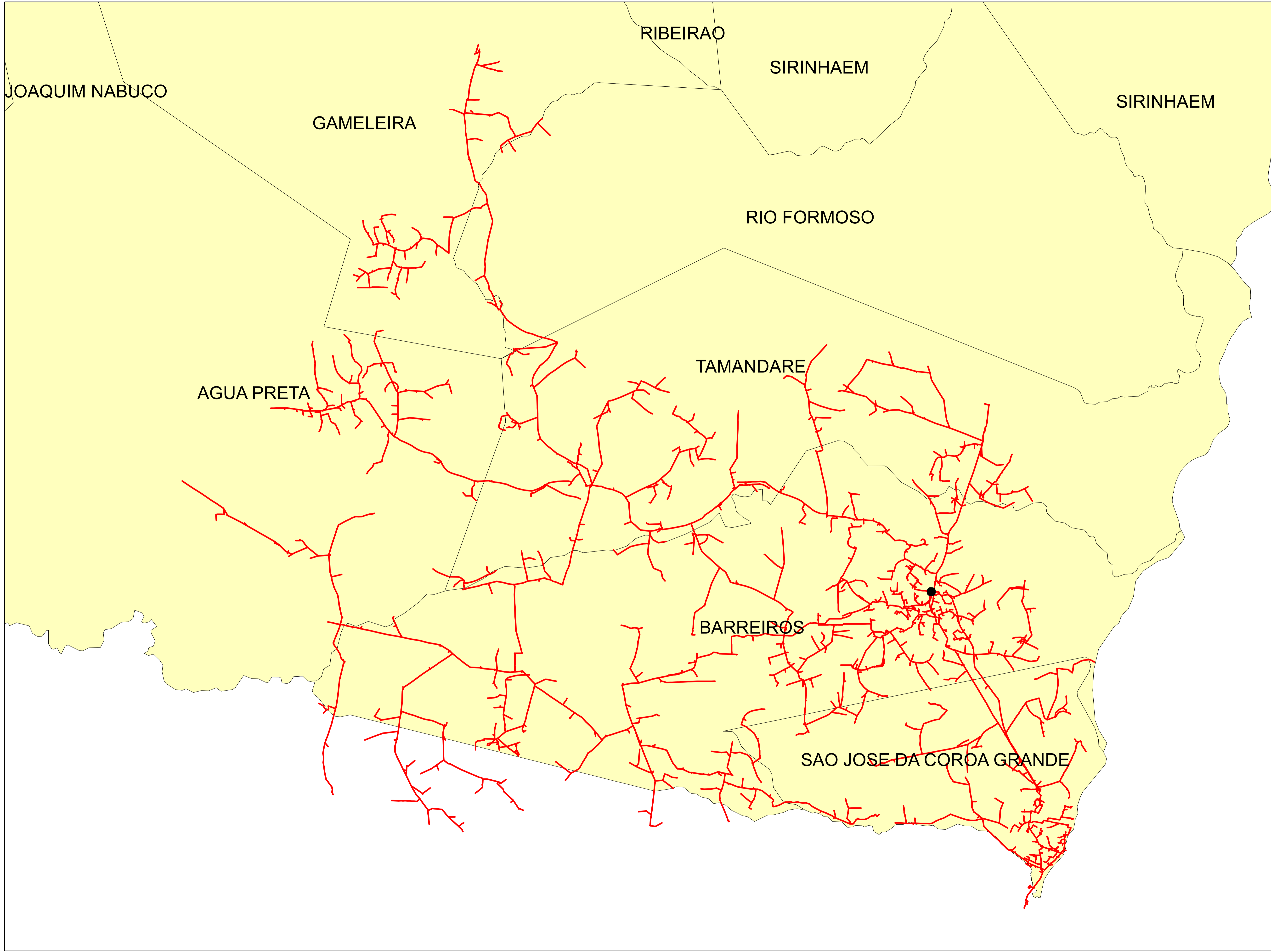
	Descrição:	
	CONJUNTO:	
	Elaborado por:	Setor:
Data:	RBBS	RBBS
28/07/2022	Fonte dos dados:	Escala:
	GSE	1:65.180






**Legendas**

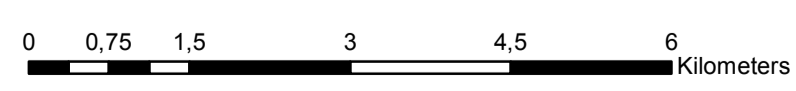
- SUBESTAÇÃO
- ALIMENTADOR
- MUNICIPIO

	Descrição:	
	CONJUNTO:	
	Elaborado por:	Setor:
Data:	RBBS	RBBS
28/07/2022	Fonte dos dados:	Escala:
	GSE	1:78.530


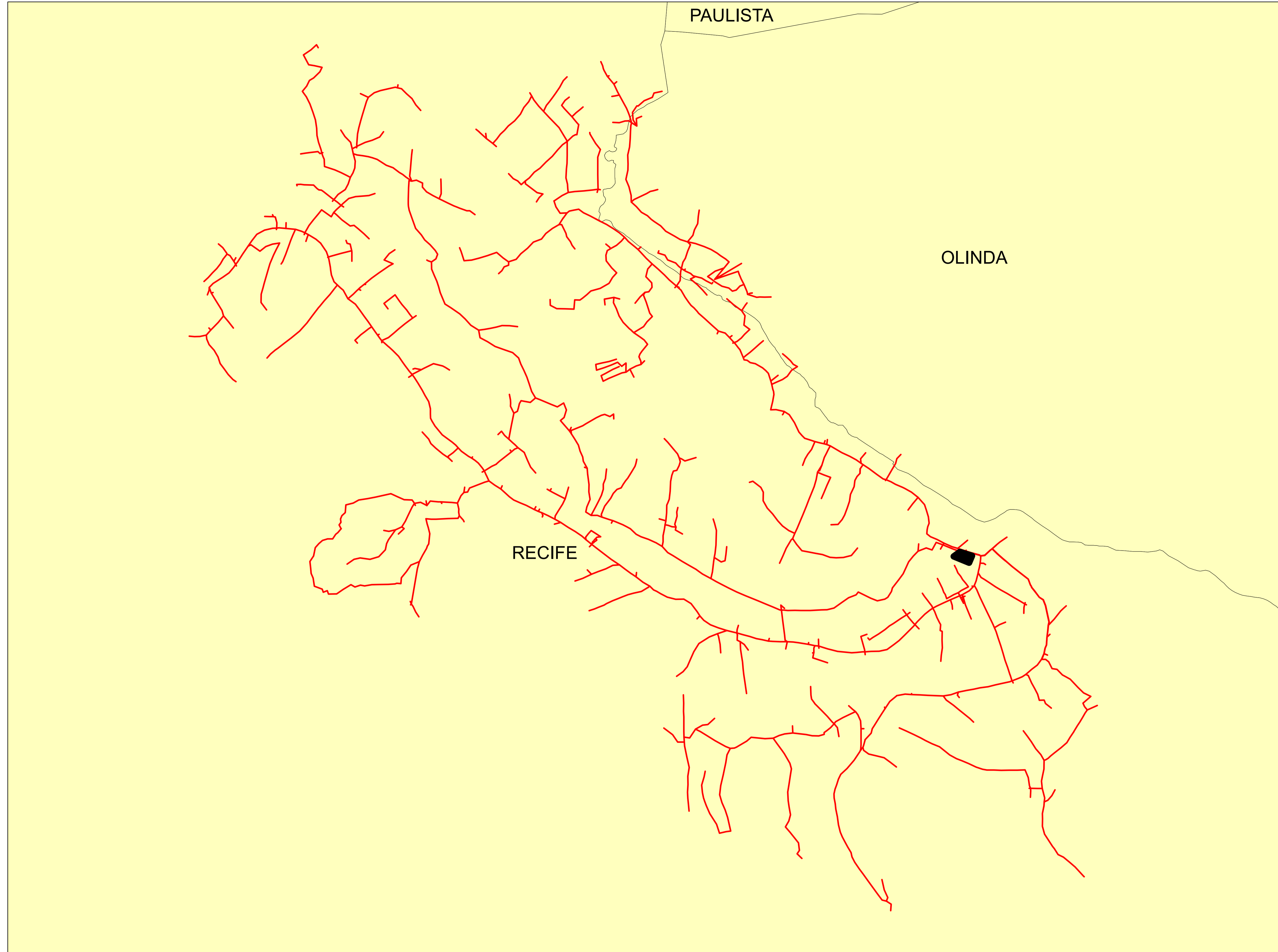


**Legendas**




-  SUBESTAÇÃO
-  ALIMENTADOR
-  MUNICIPIO



	Descrição:	
	CONJUNTO:	
	Elaborado por:	Setor:
Data:	RBBS	RBBS
28/07/2022	Fonte dos dados:	Escala:
	GSE	1:70.560

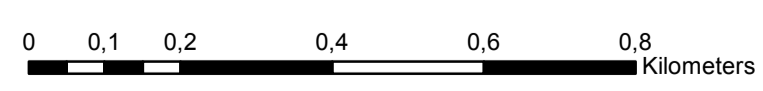
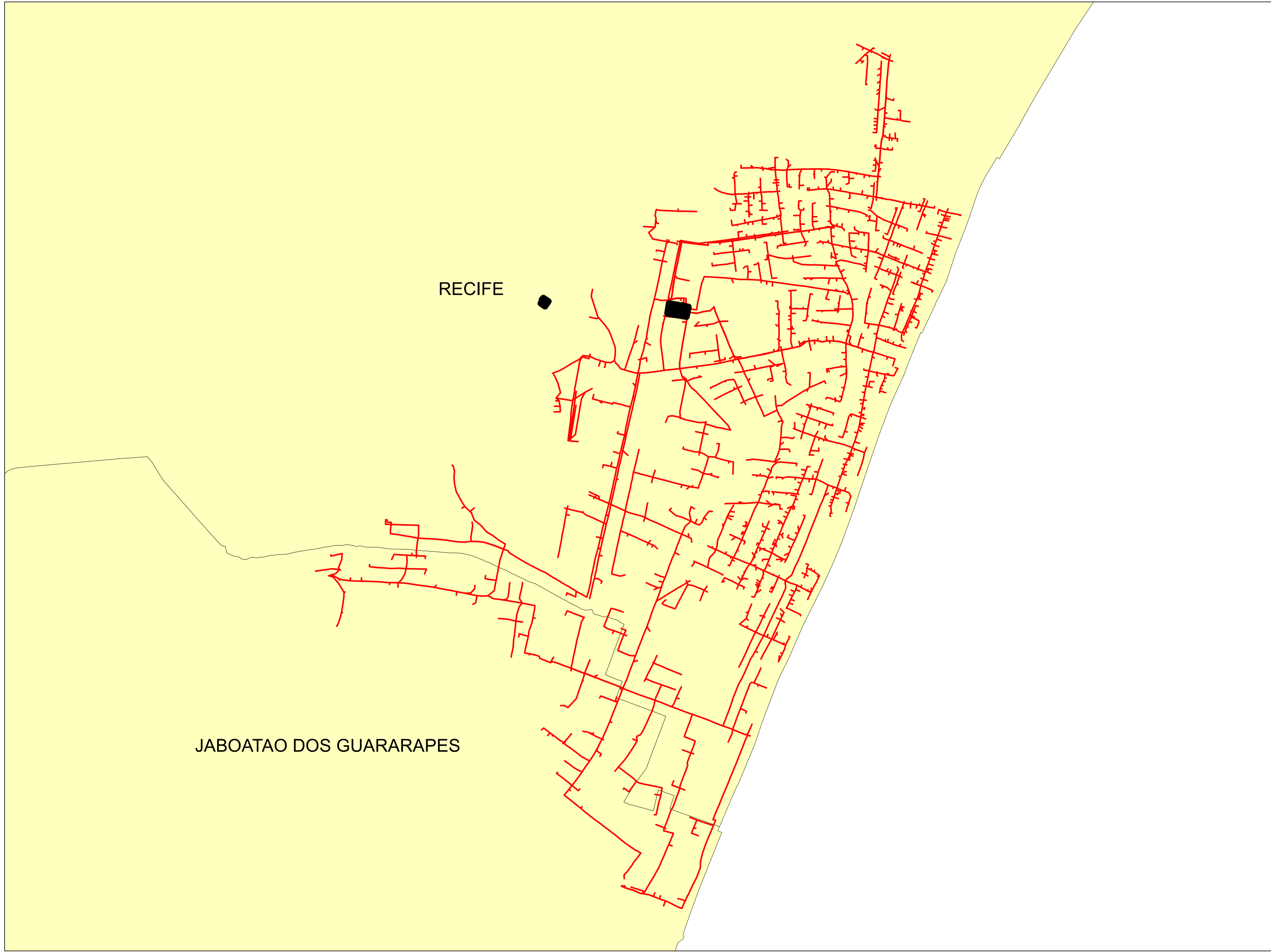


**Legendas**

-  SUBESTAÇÃO
-  ALIMENTADOR
-  MUNICIPIO

	Descrição:	
	CONJUNTO:	
	Elaborado por:	Setor:
Data:	RBBS	RBBS
28/07/2022	Fonte dos dados:	Escala:
	GSE	1:9.340

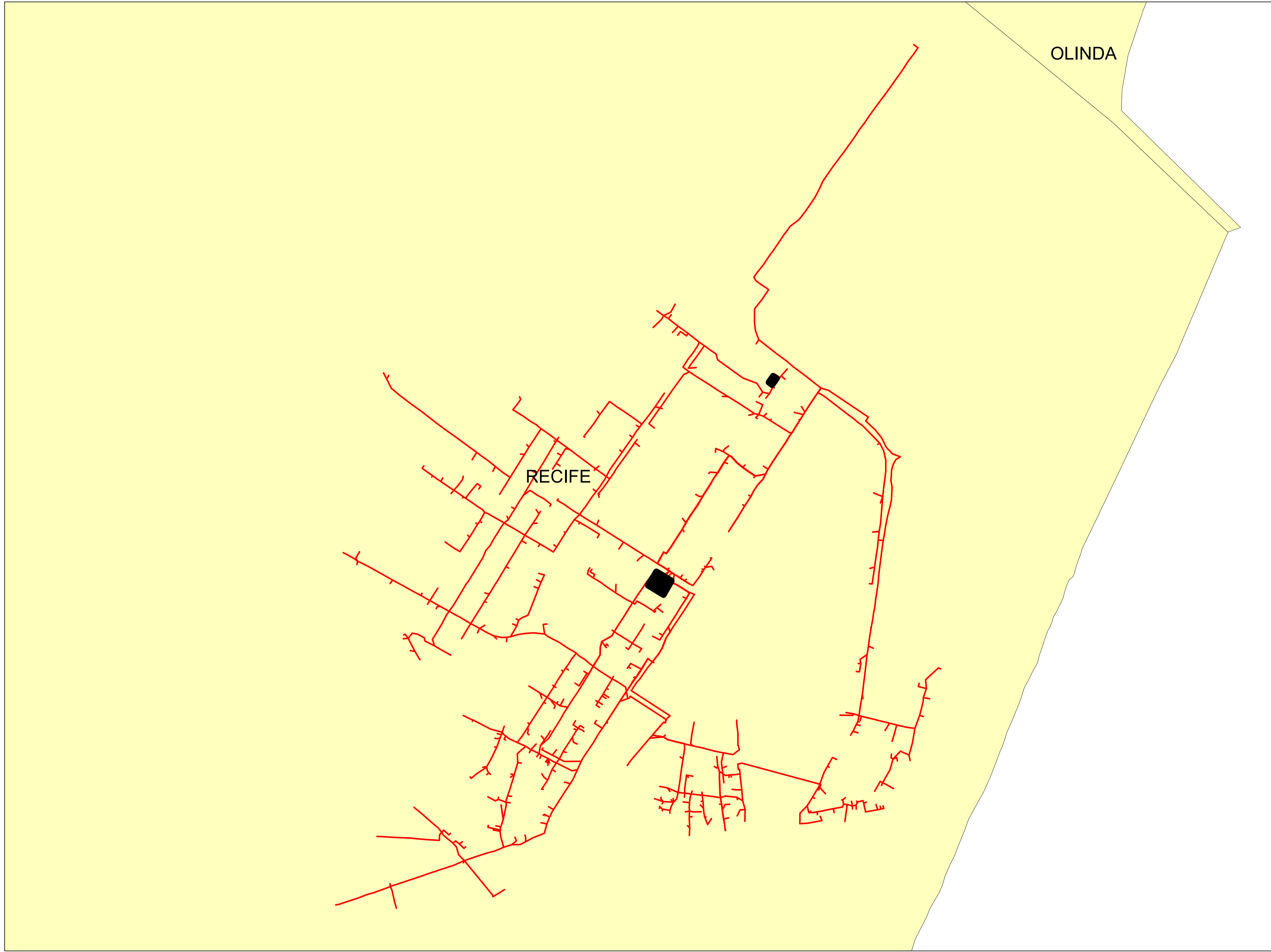







**Legendas**

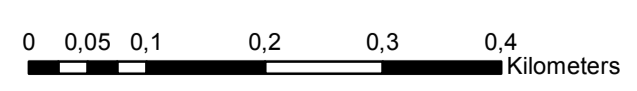
- SUBESTAÇÃO
- ALIMENTADOR
- MUNICIPIO

	Descrição:	
	CONJUNTO:	
	Elaborado por:	Setor:
Data:	RBBS	RBBS
28/07/2022	Fonte dos dados:	Escala:
	GSE	1:9.960

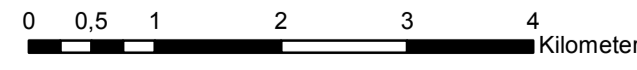
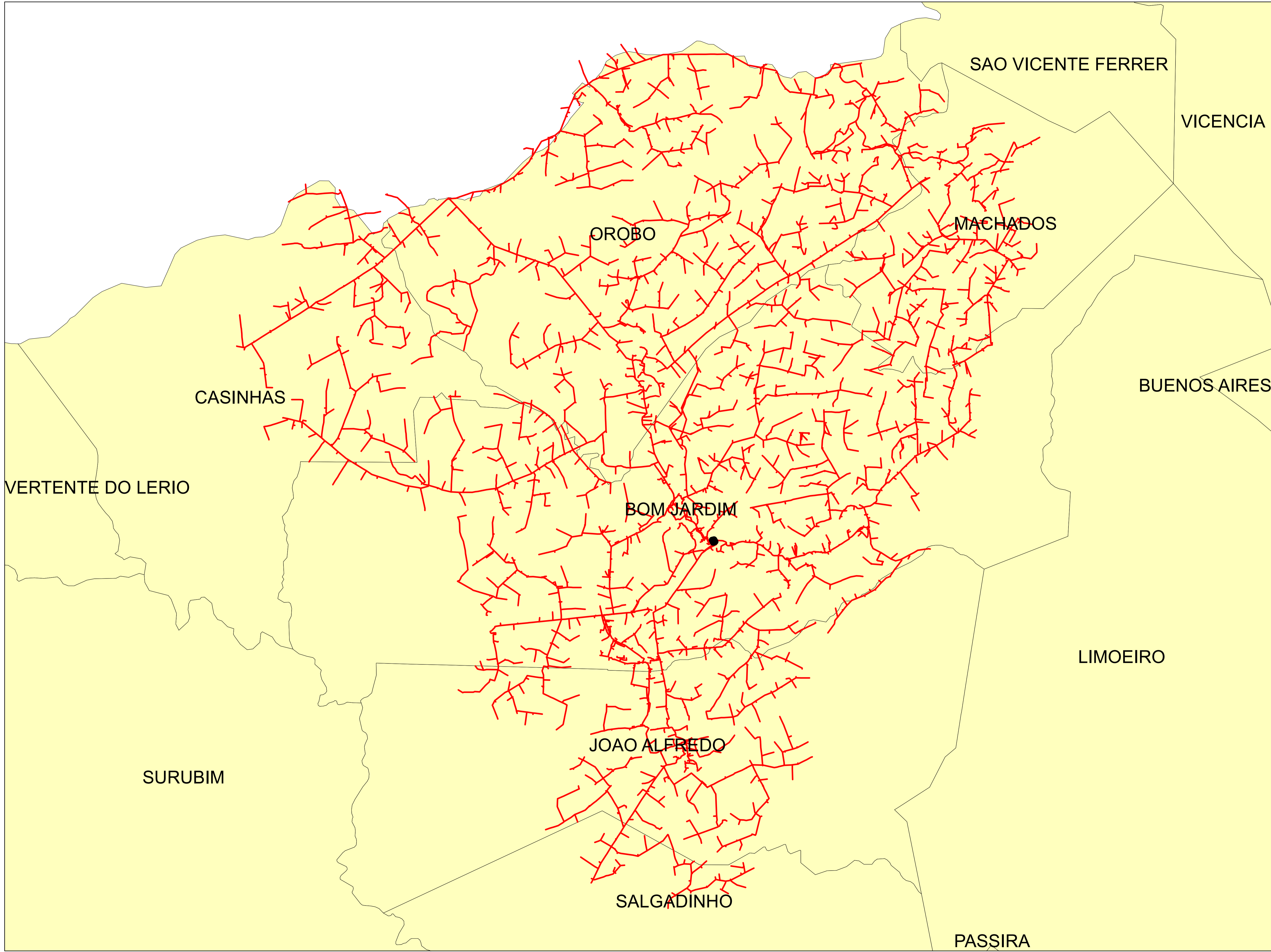


**Legendas**

-  SUBESTAÇÃO
-  ALIMENTADOR
-  MUNICIPIO



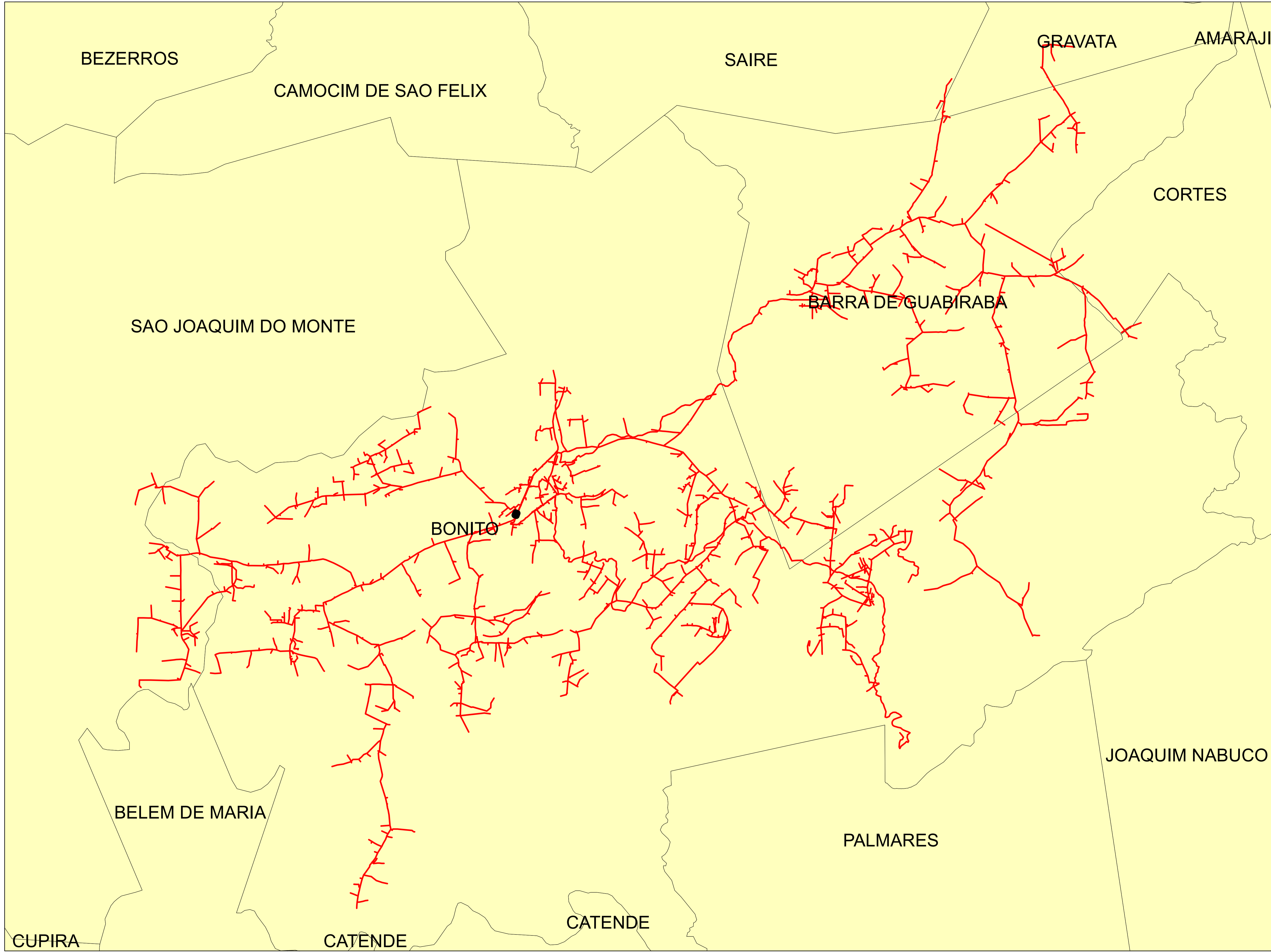
	Descrição:	
	CONJUNTO:	
	Elaborado por:	Setor:
Data:	RBBS	RBBS
28/07/2022	Fonte dos dados:	Escala:
	GSE	1:6.400






**Legendas**

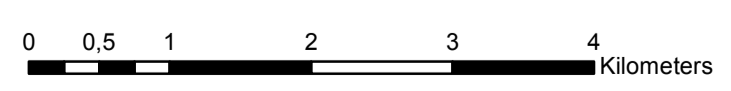
- SUBESTAÇÃO
- ALIMENTADOR
- MUNICIPIO

	Descrição:	
	CONJUNTO:	
	Elaborado por:	Setor:
Data:	RBBS	RBBS
28/07/2022	Fonte dos dados:	Escala:
	GSE	1:59.950

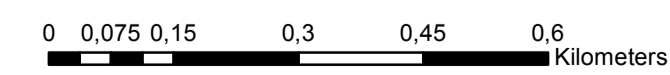
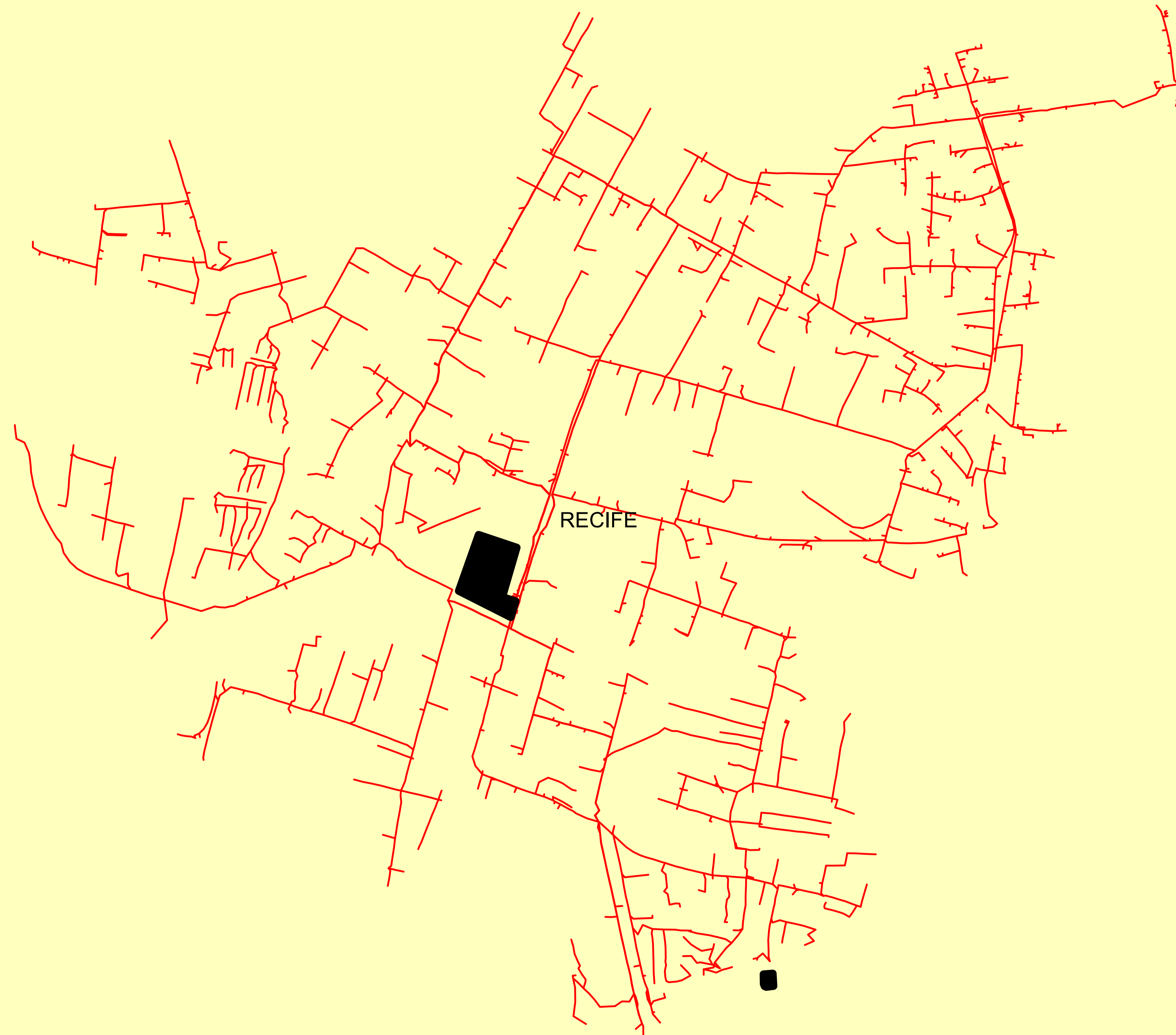





**Legendas**

-  SUBESTAÇÃO
-  ALIMENTADOR
-  MUNICIPIO

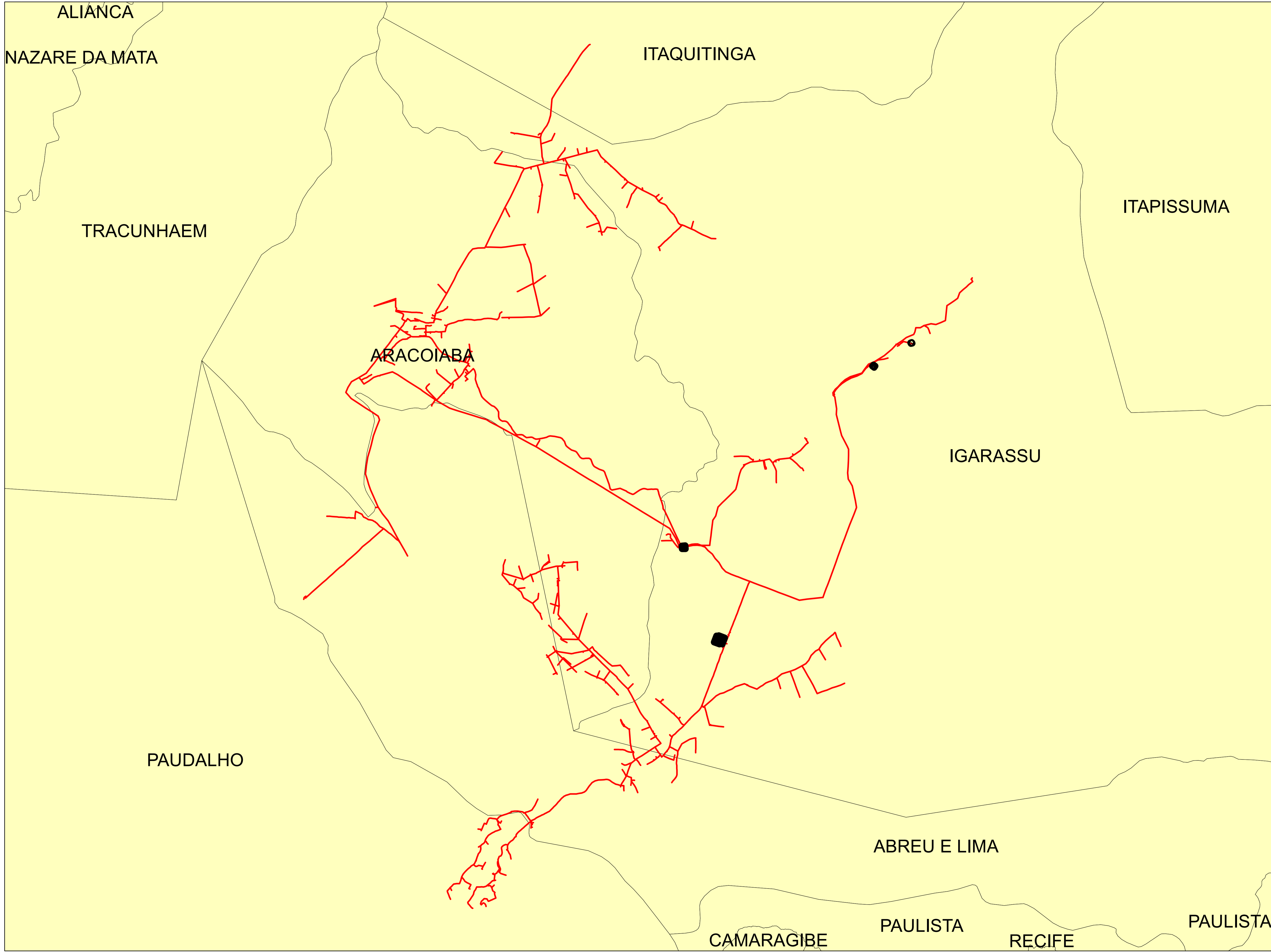


	Descrição:	
	CONJUNTO:	
	Elaborado por:	Setor:
Data:	RBBS	RBBS
28/07/2022	Fonte dos dados:	Escala:
	GSE	1:53.500






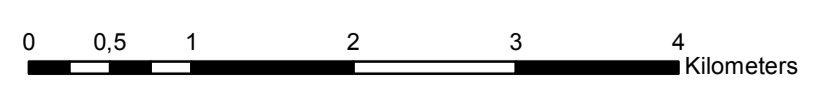
Legendas	
	SUBESTAÇÃO
	ALIMENTADOR
	MUNICIPIO

	Descrição:	
	CONJUNTO:	
	Elaborado por:	Setor:
Data:	RBBS	RBBS
28/07/2022	Fonte dos dados:	Escala:
	GSE	1:9.080



**Legendas**

-  SUBESTAÇÃO
-  ALIMENTADOR
-  MUNICIPIO



	Descrição:	
	CONJUNTO:	
	Elaborado por:	Setor:
Data:	RBBS	RBBS
28/07/2022	Fonte dos dados:	Escala:
	GSE	1:46.520






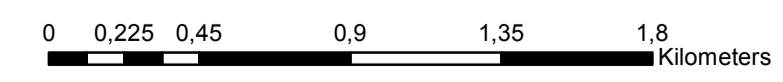
ESCADA

IPOJUCA

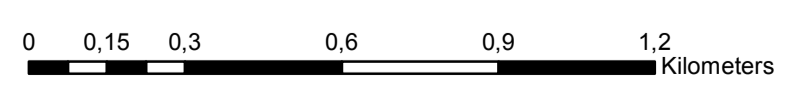
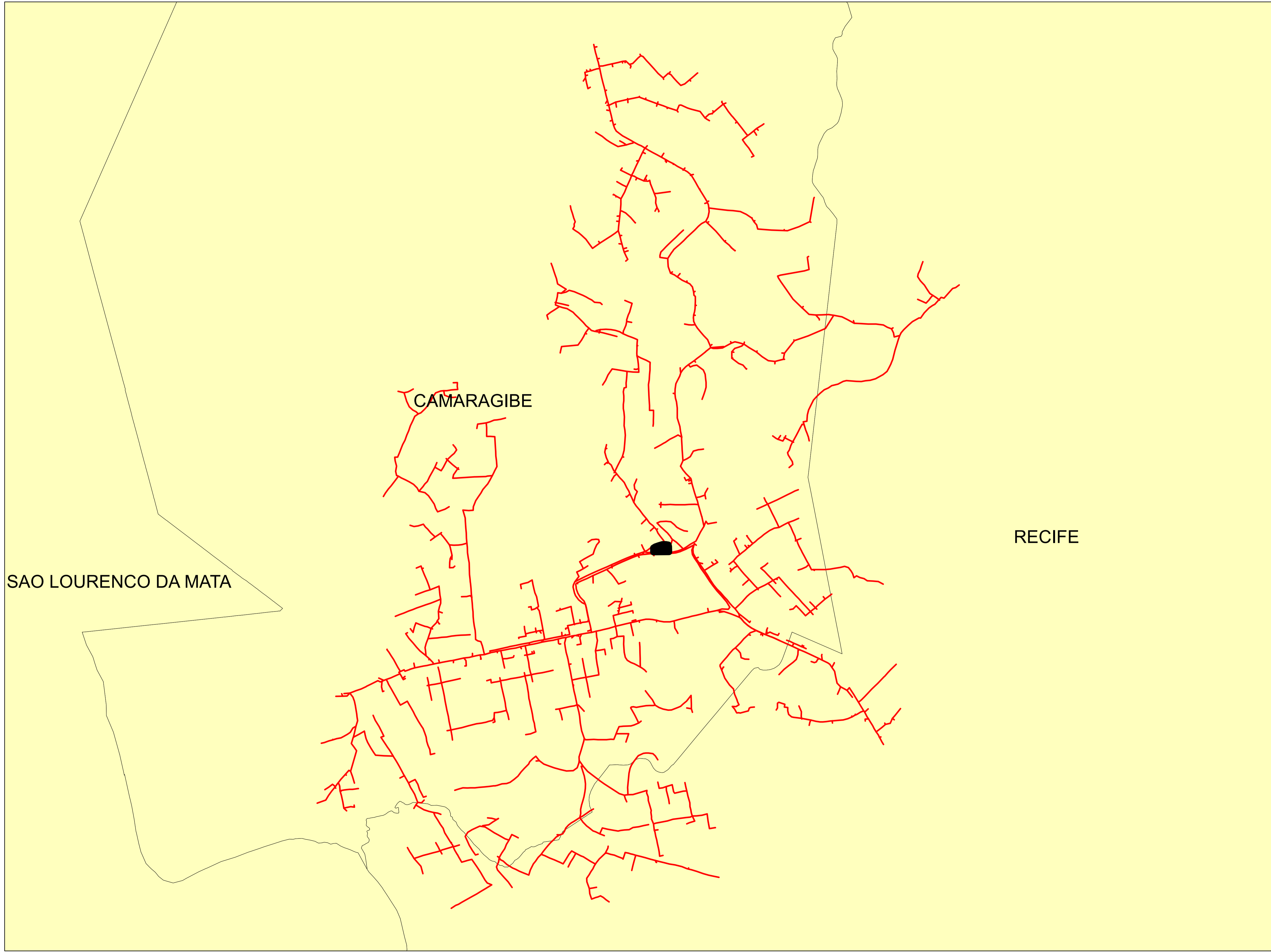
CABO DE SANTO AGOSTINHO

**Legendas**

-  SUBESTAÇÃO
-  ALIMENTADOR
-  MUNICIPIO



	Descrição:	
	CONJUNTO:	
	Elaborado por:	Setor:
Data:	RBBS	RBBS
28/07/2022	Fonte dos dados:	Escala:
	GSE	1:22.540

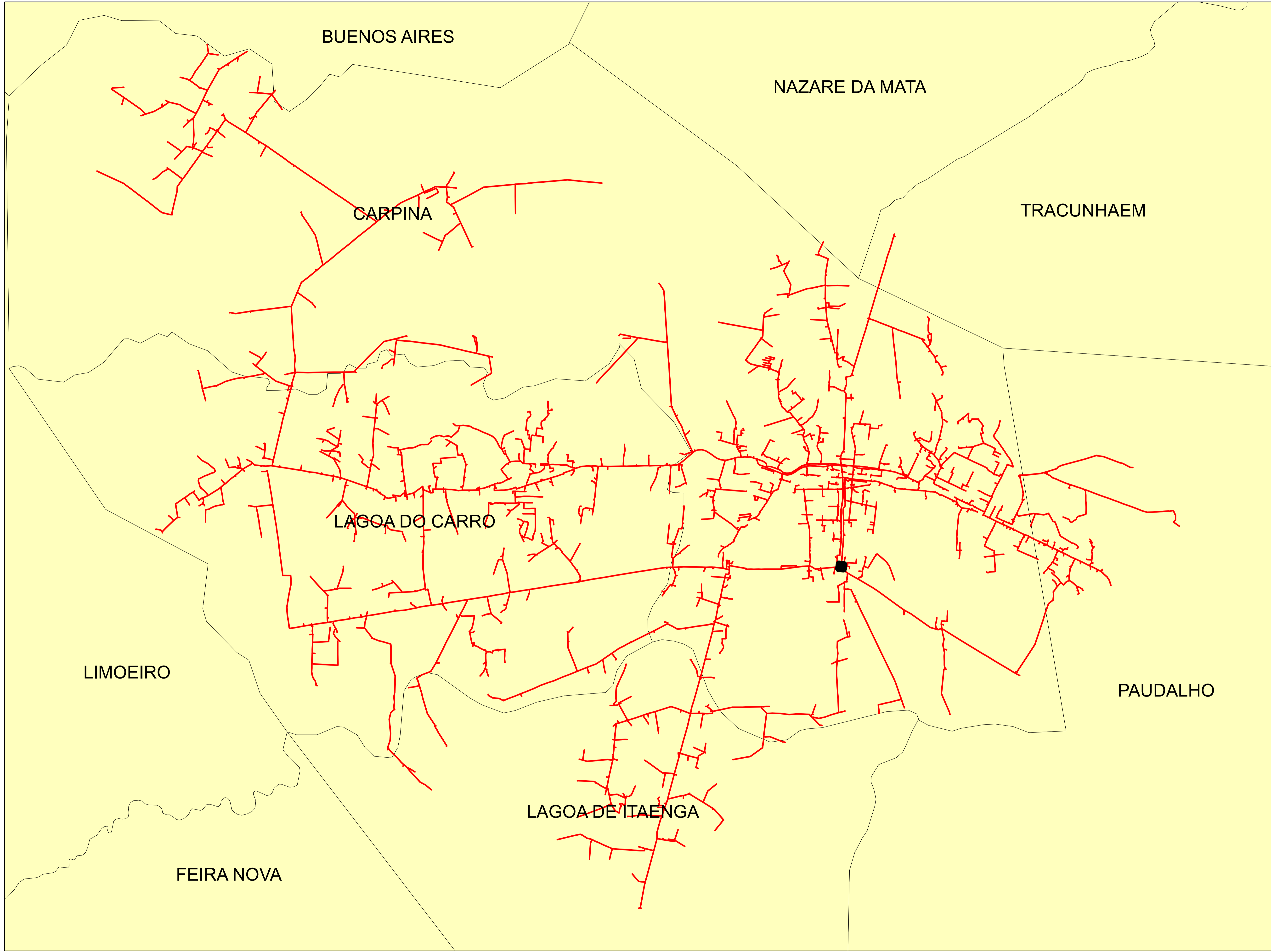


**Legendas**

- SUBESTAÇÃO
- ALIMENTADOR
- MUNICIPIO

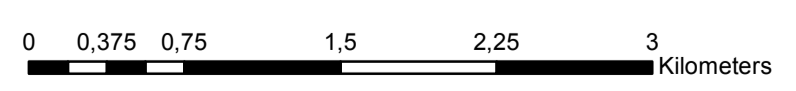
	Descrição:	
	CONJUNTO:	
	Elaborado por:	Setor:
Data:	RBBS	RBBS
28/07/2022	Fonte dos dados:	Escala:
	GSE	1:14.480



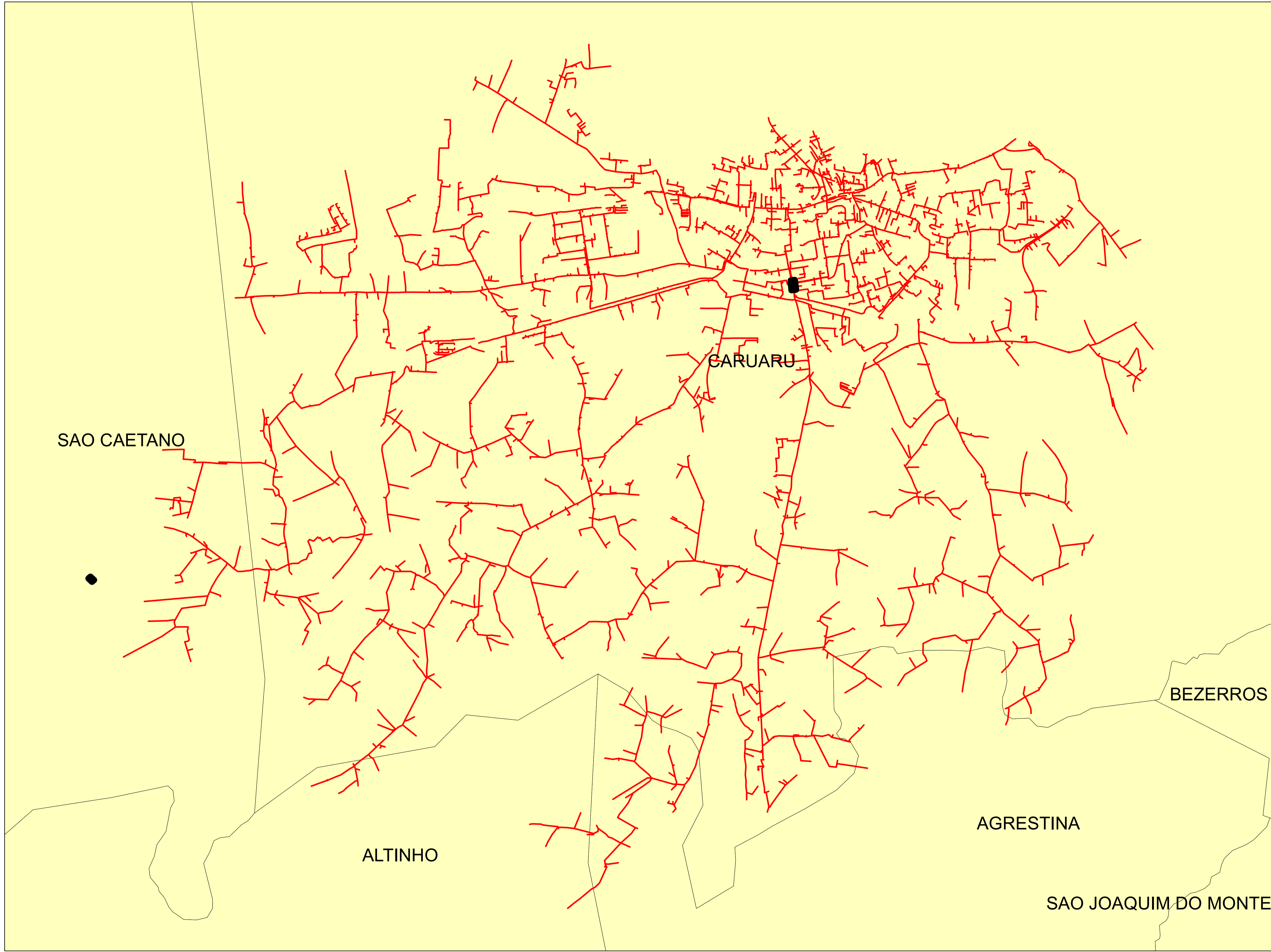


**Legendas**

- SUBESTAÇÃO
- ALIMENTADOR
- MUNICIPIO



	Descrição:	
	CONJUNTO:	
	Elaborado por:	Setor:
Data:	RBBS	RBBS
28/07/2022	Fonte dos dados:	Escala:
	GSE	1:36.350



SAO CAETANO

CARUARU

BEZERROS

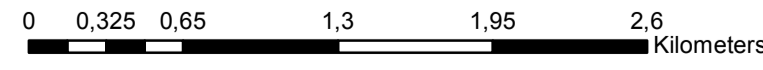
AGRESTINA

ALTINHO

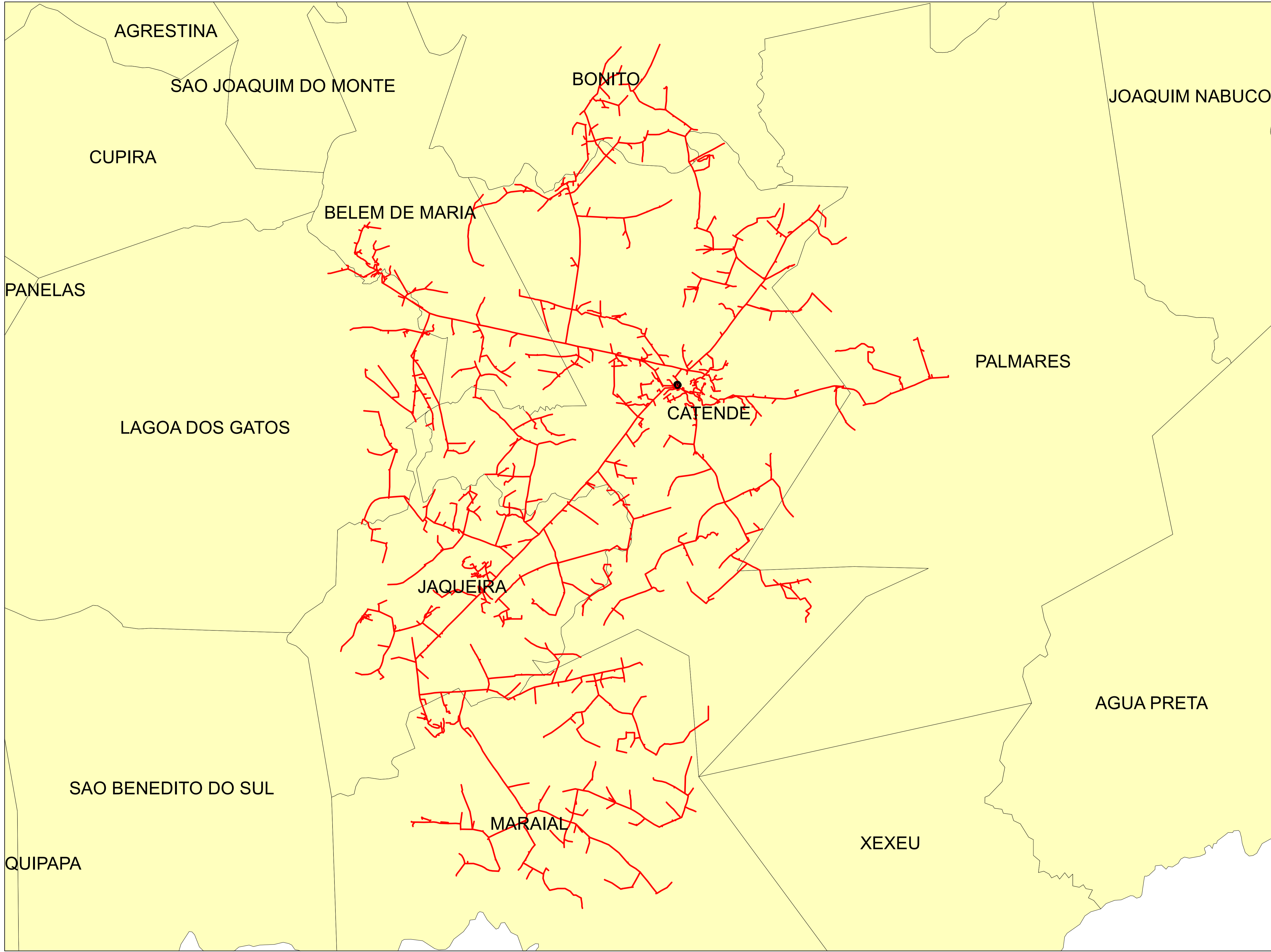
SAO JOAQUIM DO MONTE

**Legendas**




- SUBESTAÇÃO
- ALIMENTADOR
- MUNICIPIO

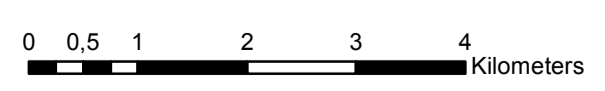


	Descrição:	
	CONJUNTO:	
	Elaborado por:	Setor:
Data:	RBBS	RBBS
28/07/2022	Fonte dos dados:	Escala:
	GSE	1:31.770

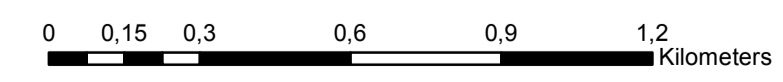
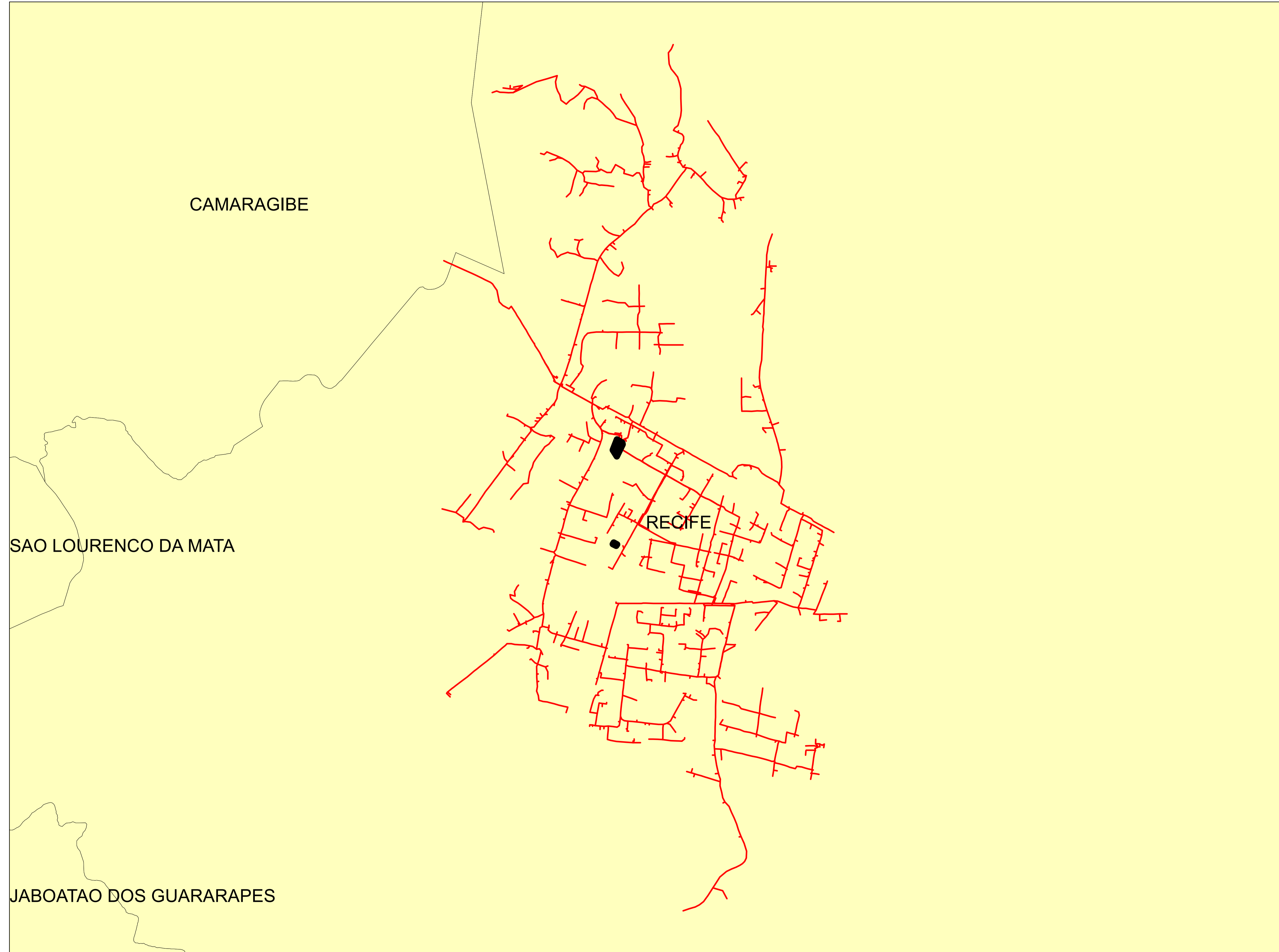


**Legendas**

-  SUBESTAÇÃO
-  ALIMENTADOR
-  MUNICIPIO



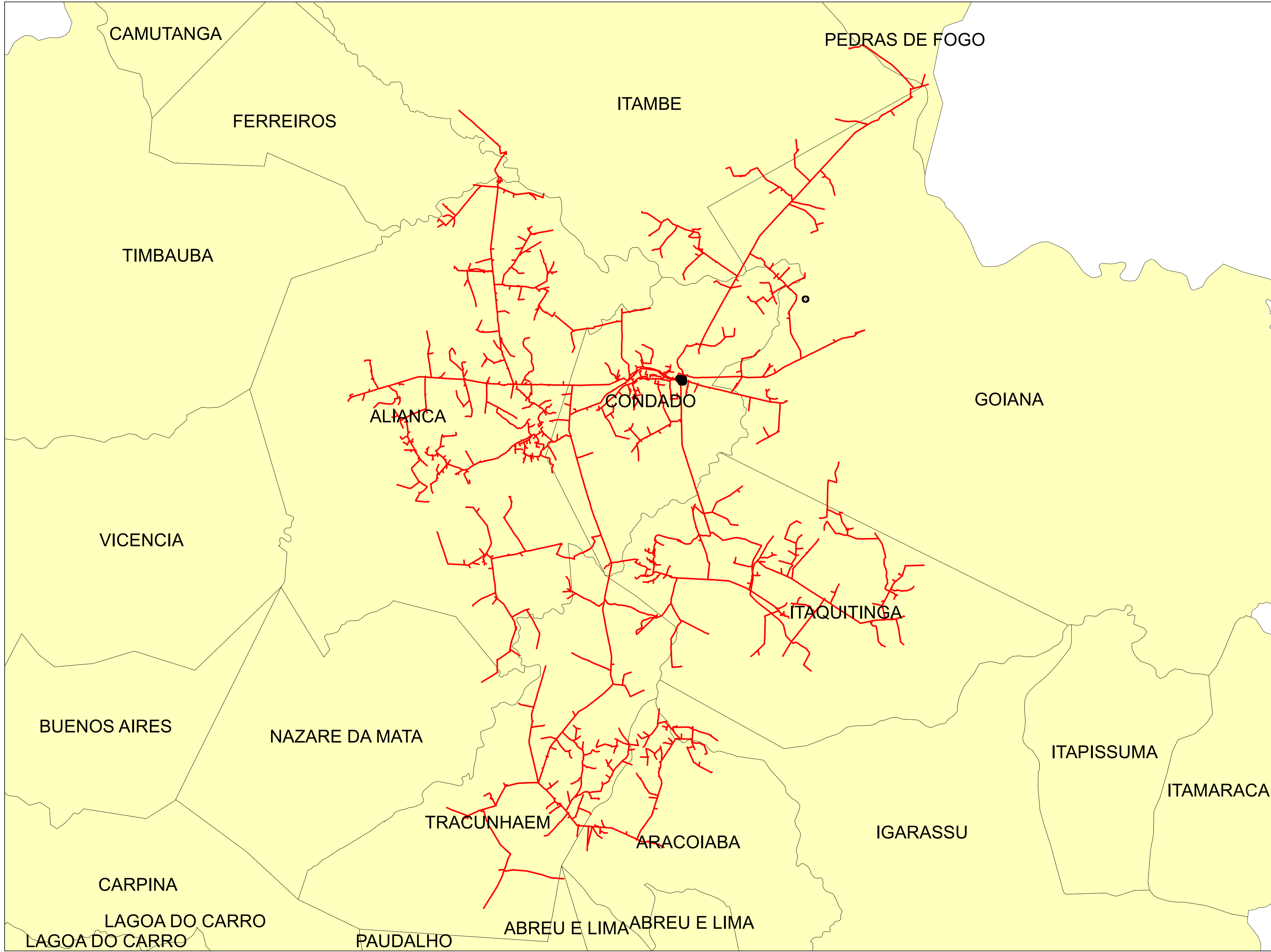
	Descrição:	
	CONJUNTO:	
	Elaborado por:	Setor:
Data:	RBBS	RBBS
28/07/2022	Fonte dos dados:	Escala:
	GSE	1:69.240



**Legendas**

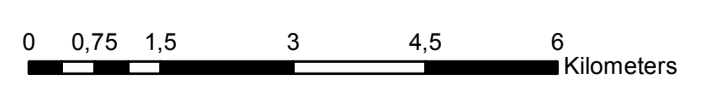
- SUBESTAÇÃO
- ALIMENTADOR
- MUNICIPIO

	Descrição:	
	CONJUNTO:	
	Elaborado por:	Setor:
Data:	RBBS	RBBS
28/07/2022	Fonte dos dados:	Escala:
	GSE	1:15.020

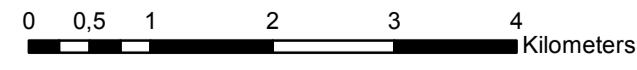
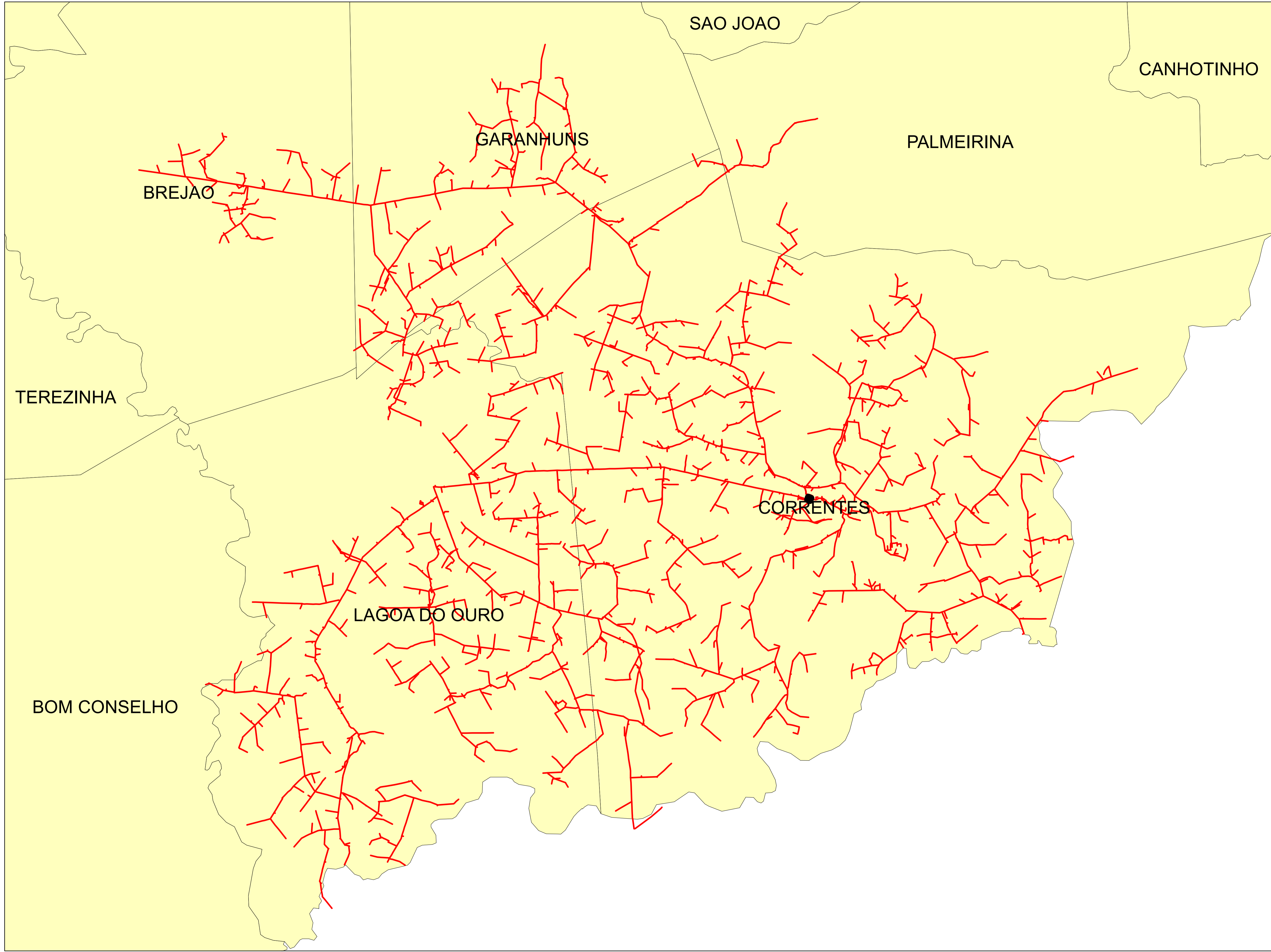


**Legendas**

- SUBESTAÇÃO
- ALIMENTADOR
- MUNICIPIO



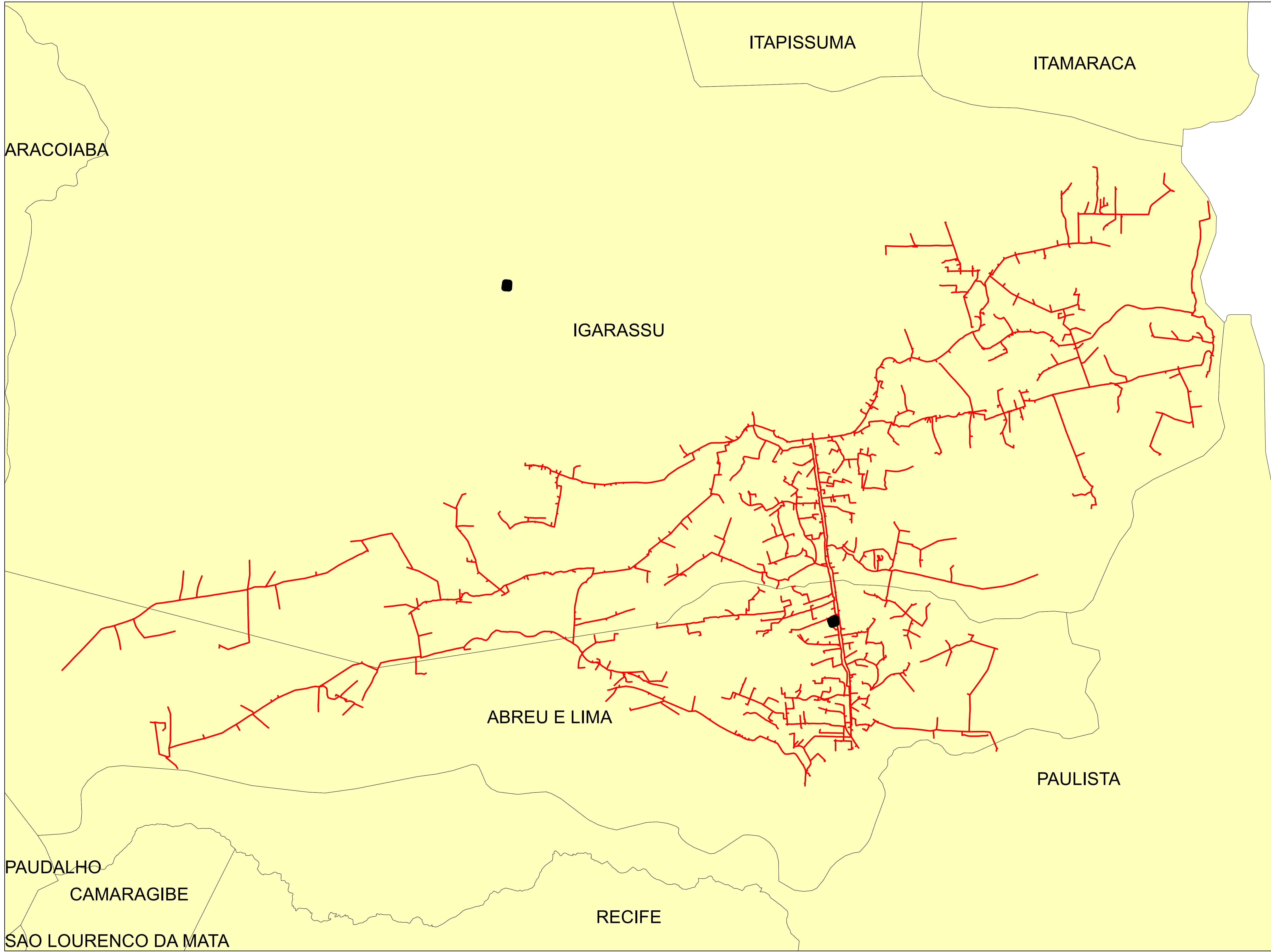
	Descrição:	
	CONJUNTO:	
	Elaborado por:	Setor:
Data:	RBBS	RBBS
28/07/2022	Fonte dos dados:	Escala:
	GSE	1:85.740






**Legendas**

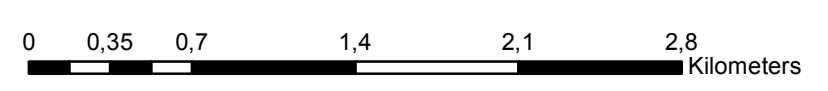
- SUBESTAÇÃO
- ALIMENTADOR
- MUNICIPIO

	Descrição:	
	CONJUNTO:	
	Elaborado por:	Setor:
Data:	RBBS	RBBS
28/07/2022	Fonte dos dados:	Escala:
	GSE	1:61.980



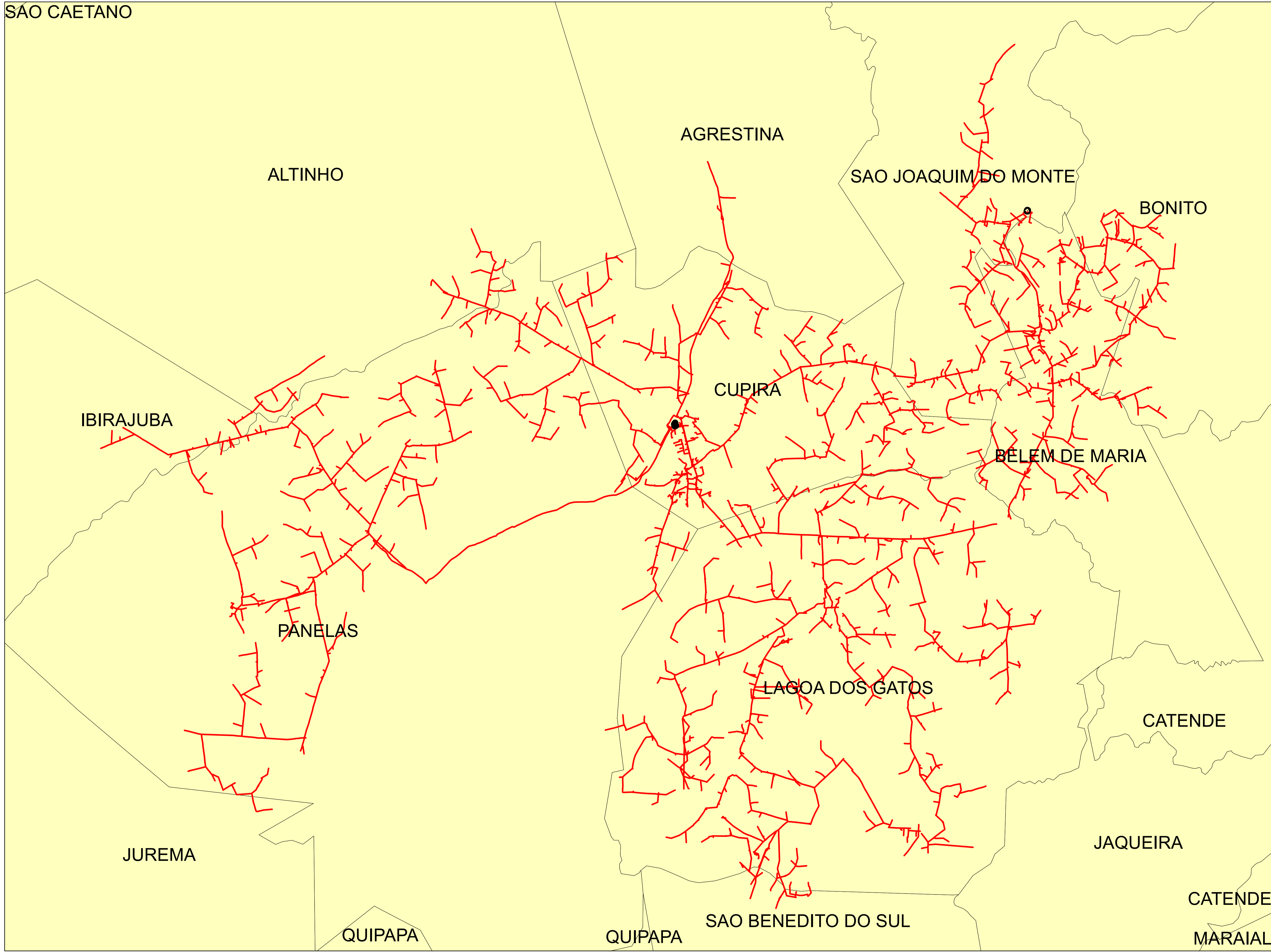
**Legendas**

-  SUBESTAÇÃO
-  ALIMENTADOR
-  MUNICIPIO






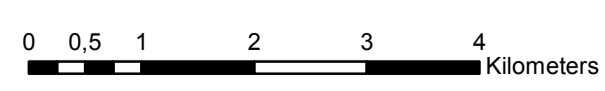
	Descrição:	
	CONJUNTO:	
	Elaborado por:	Setor:
Data:	RBBS	RBBS
28/07/2022	Fonte dos dados:	Escala:
	GSE	1:32.410

# SÃO CAETANO



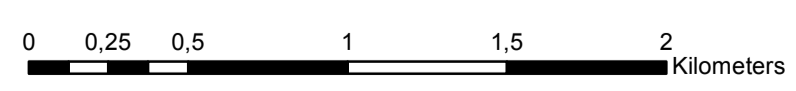
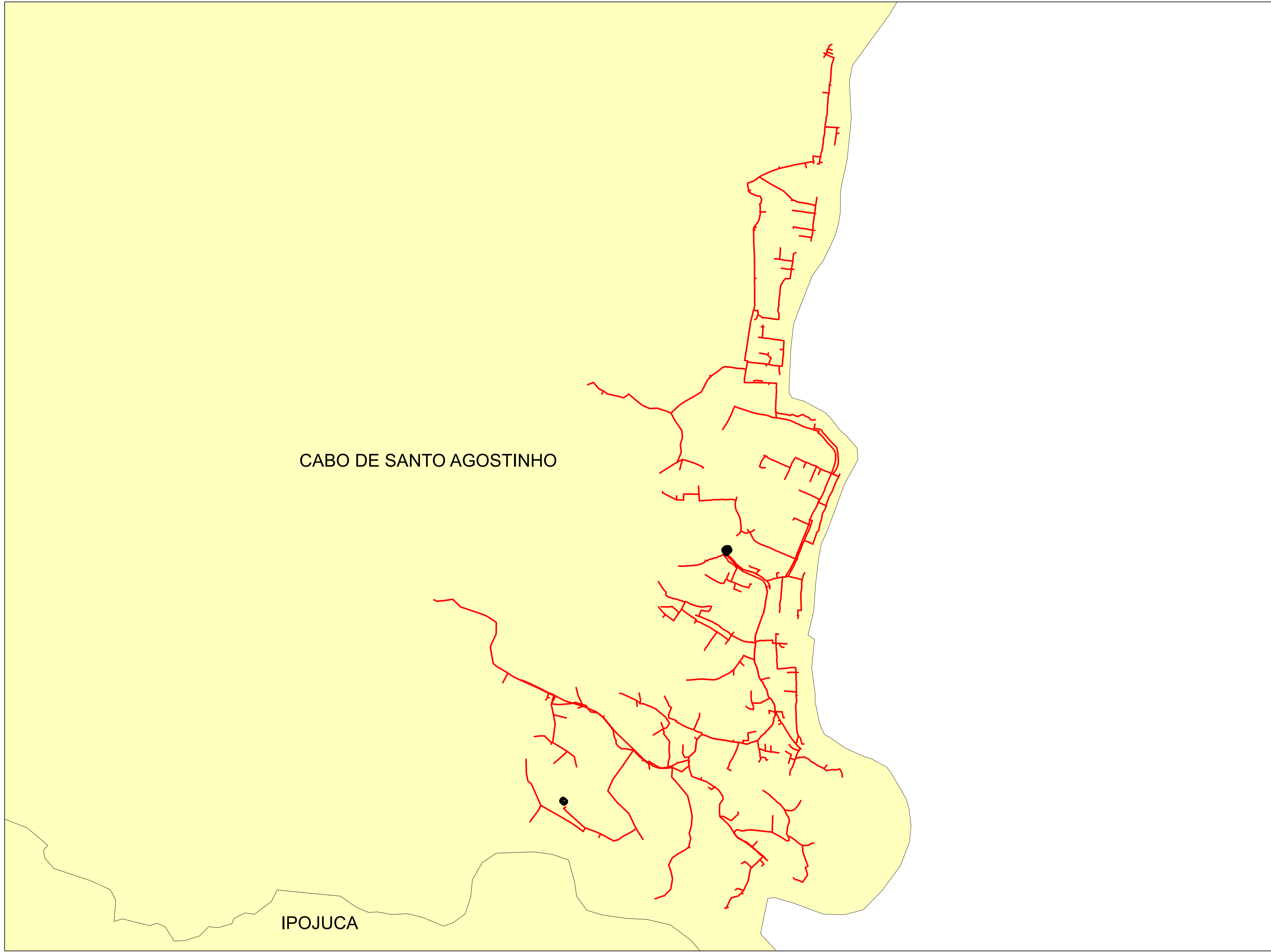
**Legendas**

-  SUBESTAÇÃO
-  ALIMENTADOR
-  MUNICIPIO



	Descrição:	
	CONJUNTO:	
	Elaborado por:	Setor:
Data:	RBBS	RBBS
28/07/2022	Fonte dos dados:	Escala:
	GSE	1:67.060

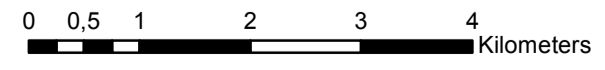
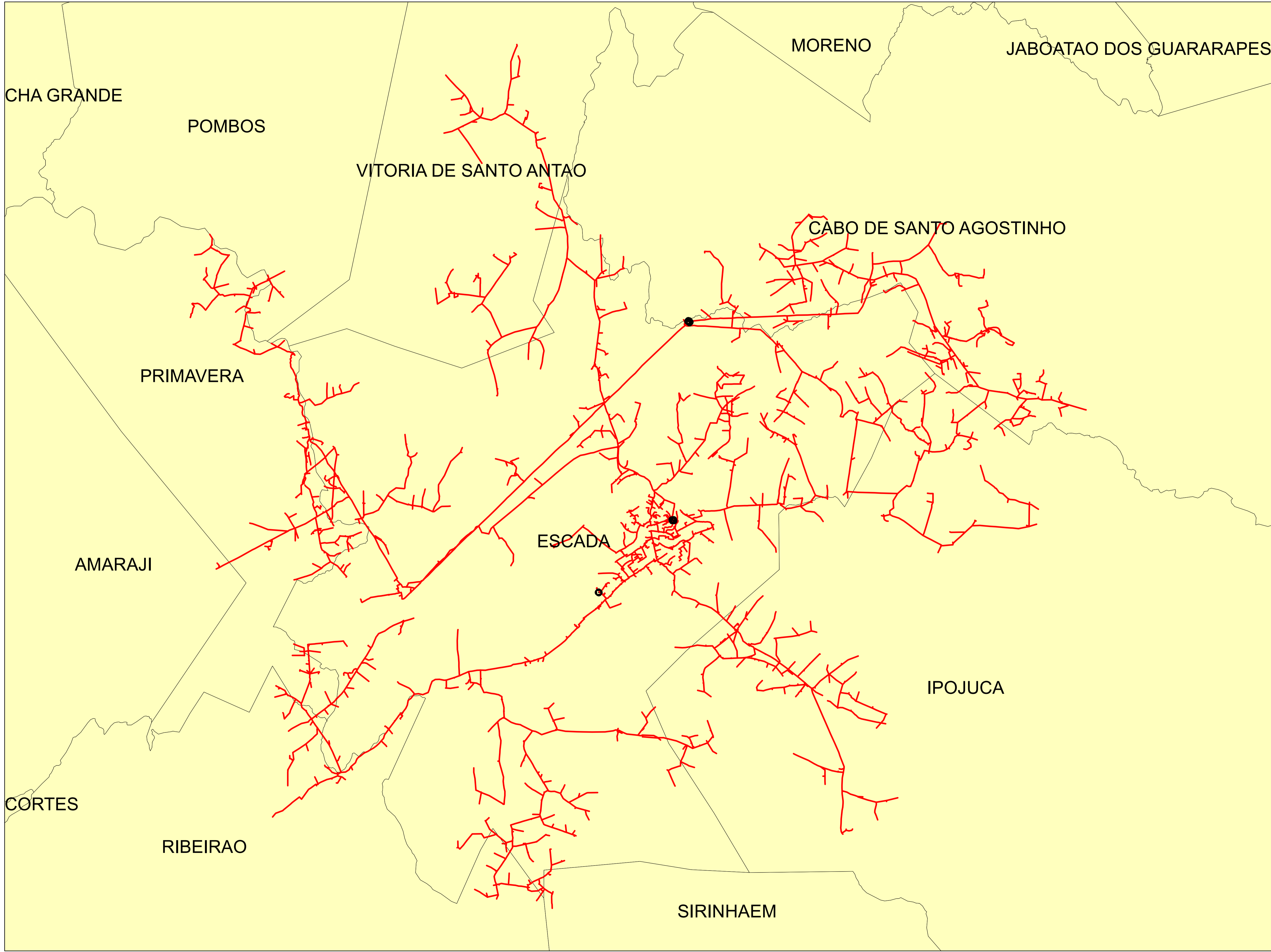




**Legendas**

- SUBESTAÇÃO
- ALIMENTADOR
- MUNICIPIO

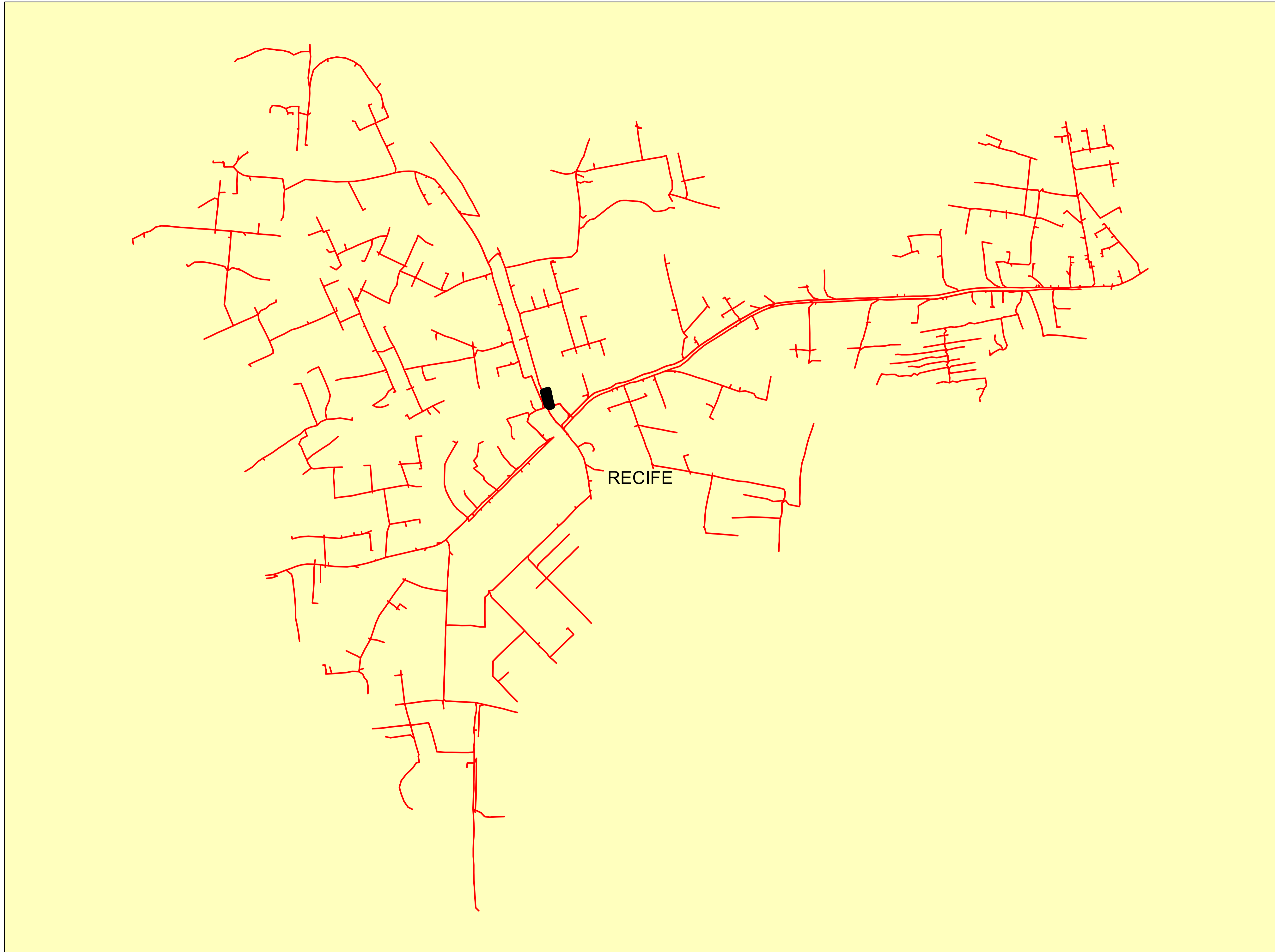
	Descrição:	
	CONJUNTO:	
	Elaborado por:	Setor:
Data:	RBBS	RBBS
28/07/2022	Fonte dos dados:	Escala:
	GSE	1:23.720






**Legendas**

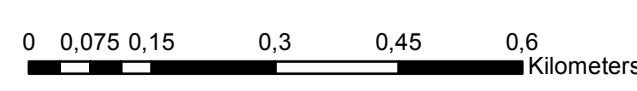
- SUBESTAÇÃO
- ALIMENTADOR
- MUNICIPIO

	Descrição:	
	CONJUNTO:	
	Elaborado por:	Setor:
Data:	RBBS	RBBS
28/07/2022	Fonte dos dados:	Escala:
	GSE	1:68.180

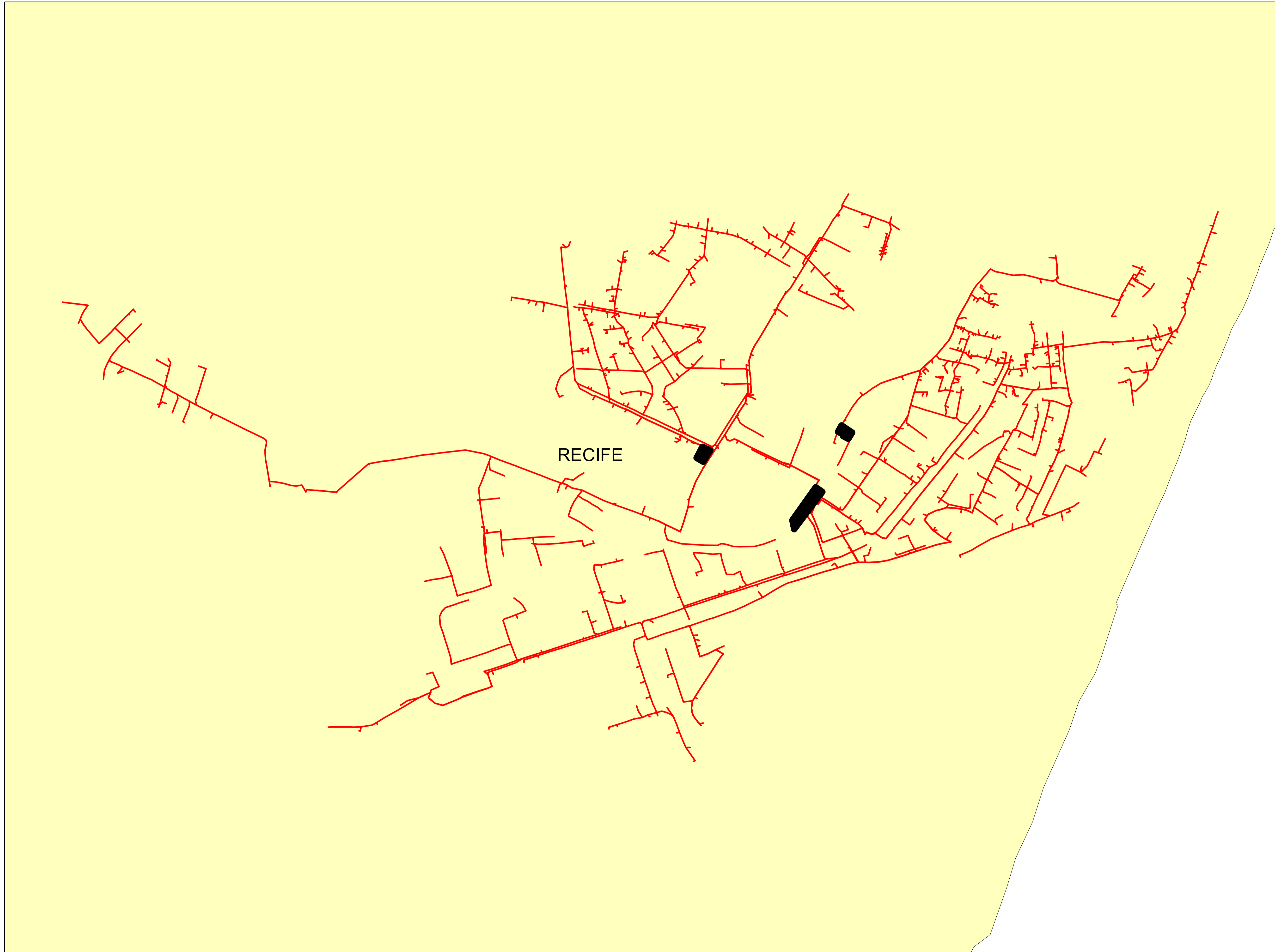


**Legendas**




-  SUBESTAÇÃO
-  ALIMENTADOR
-  MUNICIPIO

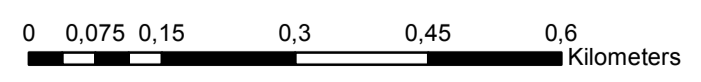


	Descrição:	
	CONJUNTO:	
	Elaborado por:	Setor:
Data:	RBBS	RBBS
28/07/2022	Fonte dos dados:	Escala:
	GSE	1:9.190

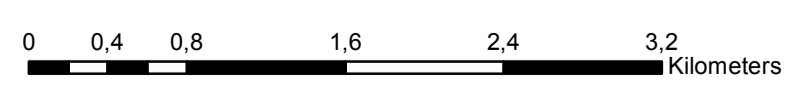
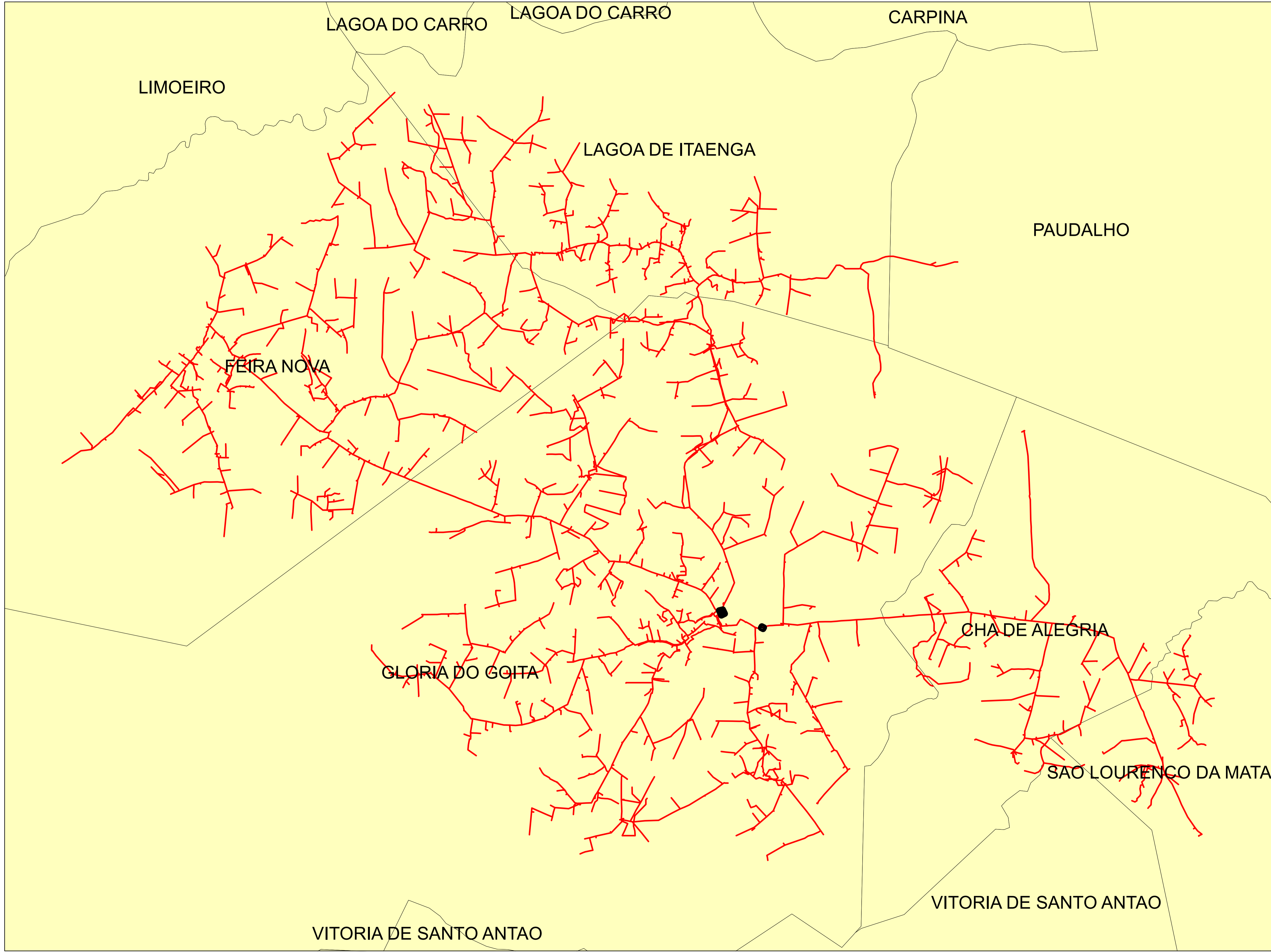


**Legendas**

-  SUBESTAÇÃO
-  ALIMENTADOR
-  MUNICIPIO



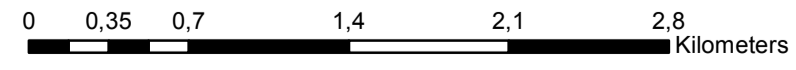
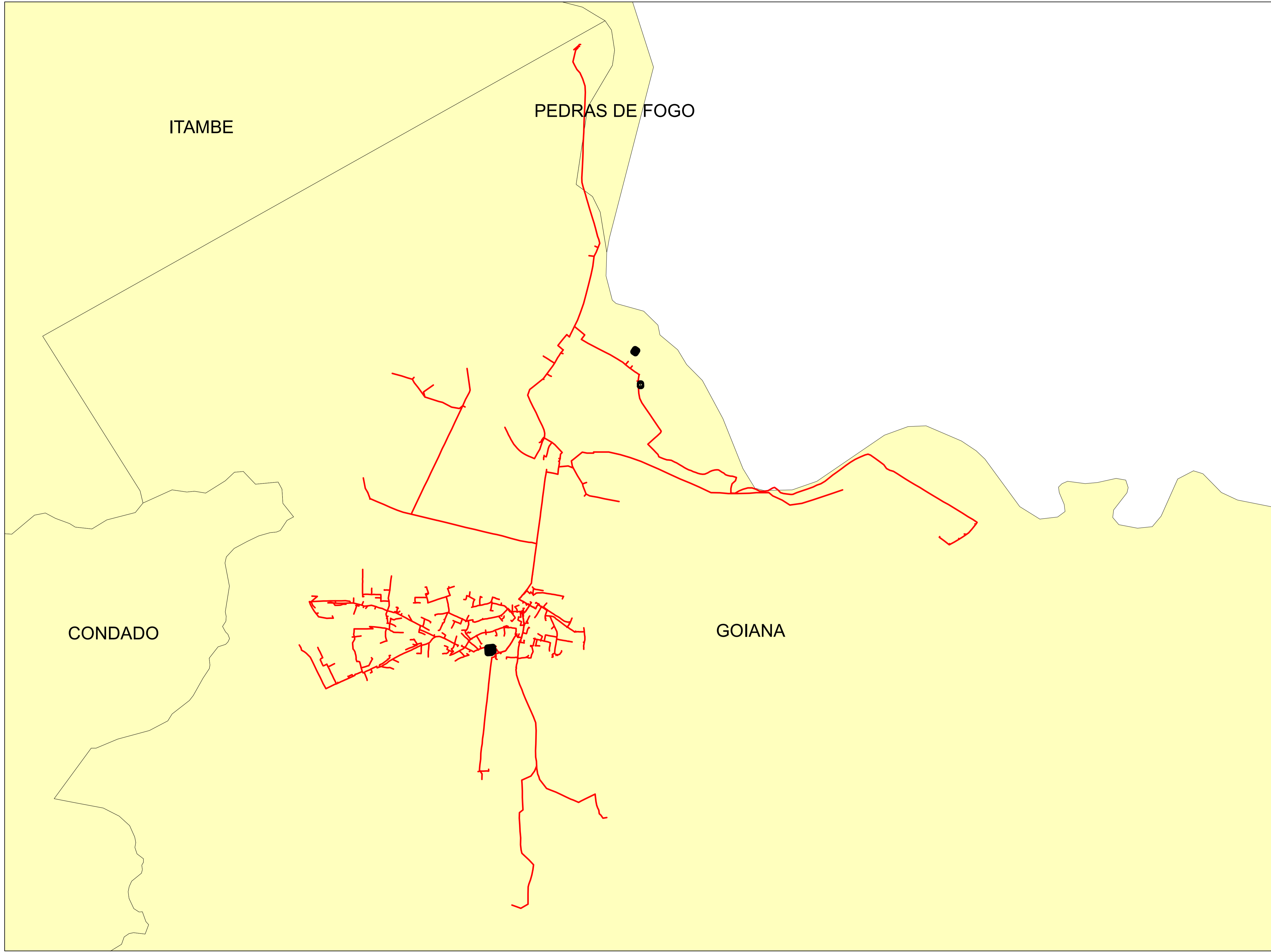
	Descrição:	
	CONJUNTO:	
	Elaborado por:	Setor:
Data:	RBBS	RBBS
28/07/2022	Fonte dos dados:	Escala:
	GSE	1:8.510



**Legendas**

- SUBESTAÇÃO
- ALIMENTADOR
- MUNICIPIO

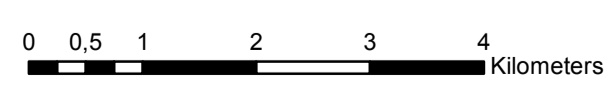
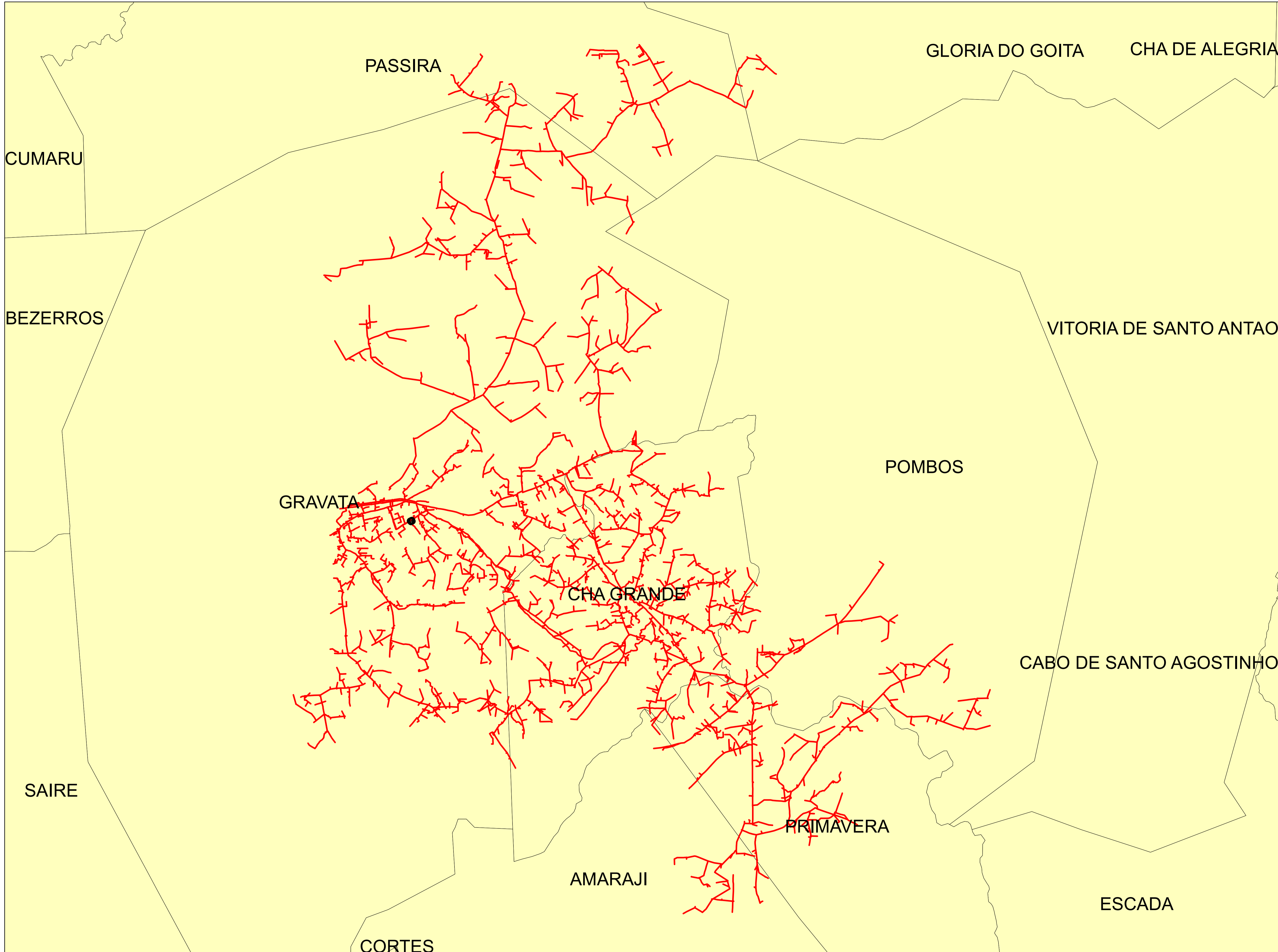
	Descrição:	
	CONJUNTO:	
	Elaborado por:	Setor:
Data:	RBBS	RBBS
28/07/2022	Fonte dos dados:	Escala:
	GSE	1:38.190



**Legendas**

- SUBESTAÇÃO
- ALIMENTADOR
- MUNICIPIO

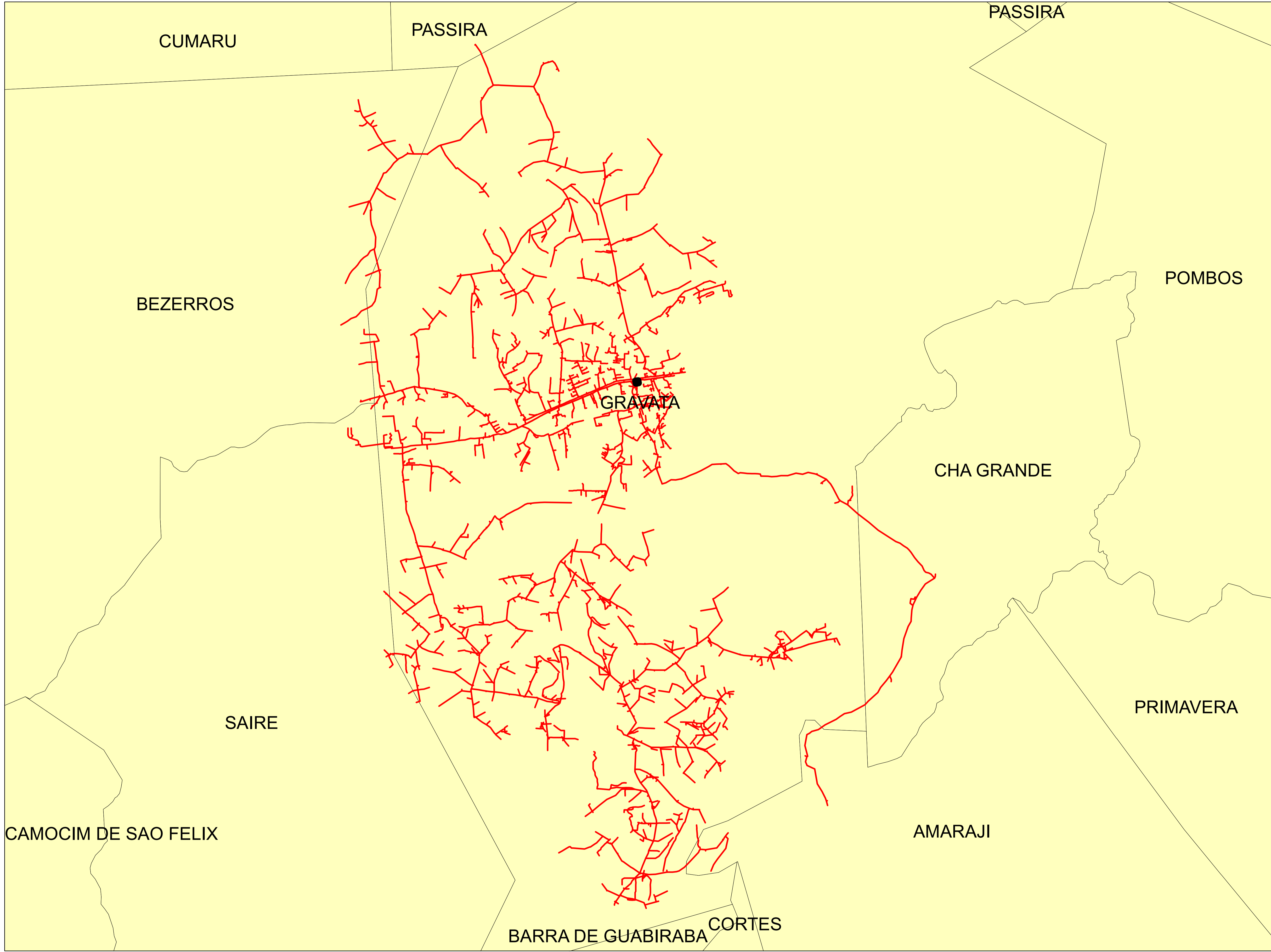
	Descrição:	
	CONJUNTO:	
	Elaborado por:	Setor:
Data:	RBBS	RBBS
28/07/2022	Fonte dos dados:	Escala:
	GSE	1:33.050






**Legendas**

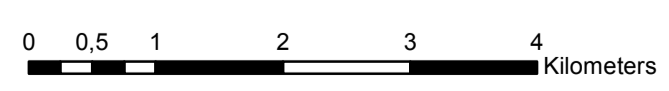
- SUBESTAÇÃO
- ALIMENTADOR
- MUNICIPIO

	Descrição:	
	CONJUNTO:	
	Elaborado por:	Setor:
Data:	RBBS	RBBS
28/07/2022	Fonte dos dados:	Escala:
	GSE	1:66.400



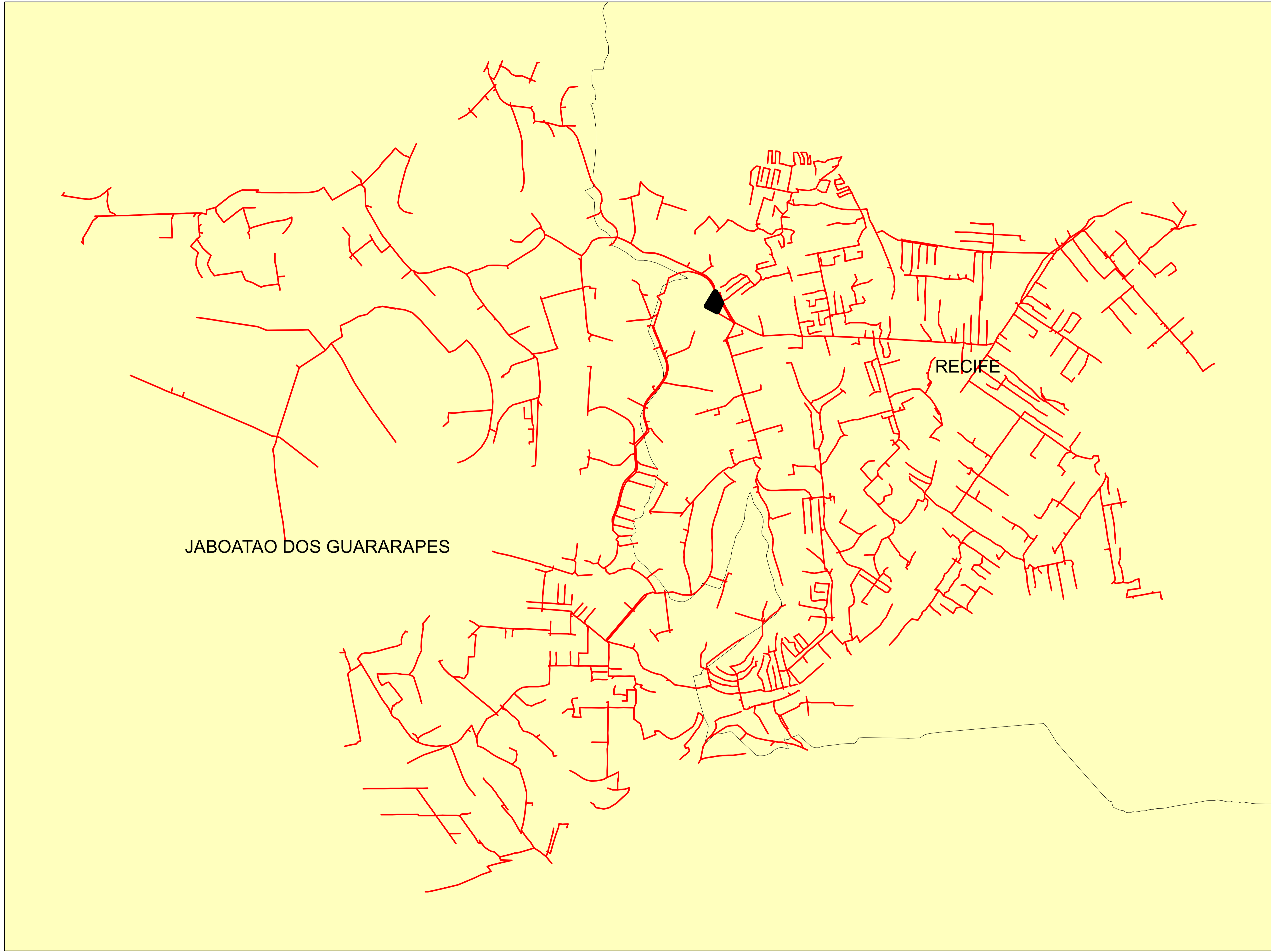
**Legendas**

-  SUBESTAÇÃO
-  ALIMENTADOR
-  MUNICIPIO






	Descrição:	
	CONJUNTO:	
	Elaborado por:	Setor:
Data:	RBBS	RBBS
28/07/2022	Fonte dos dados:	Escala:
	GSE	1:59.460

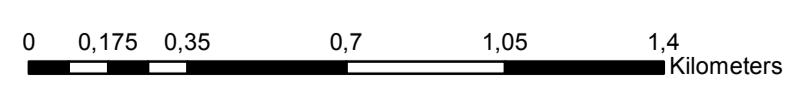
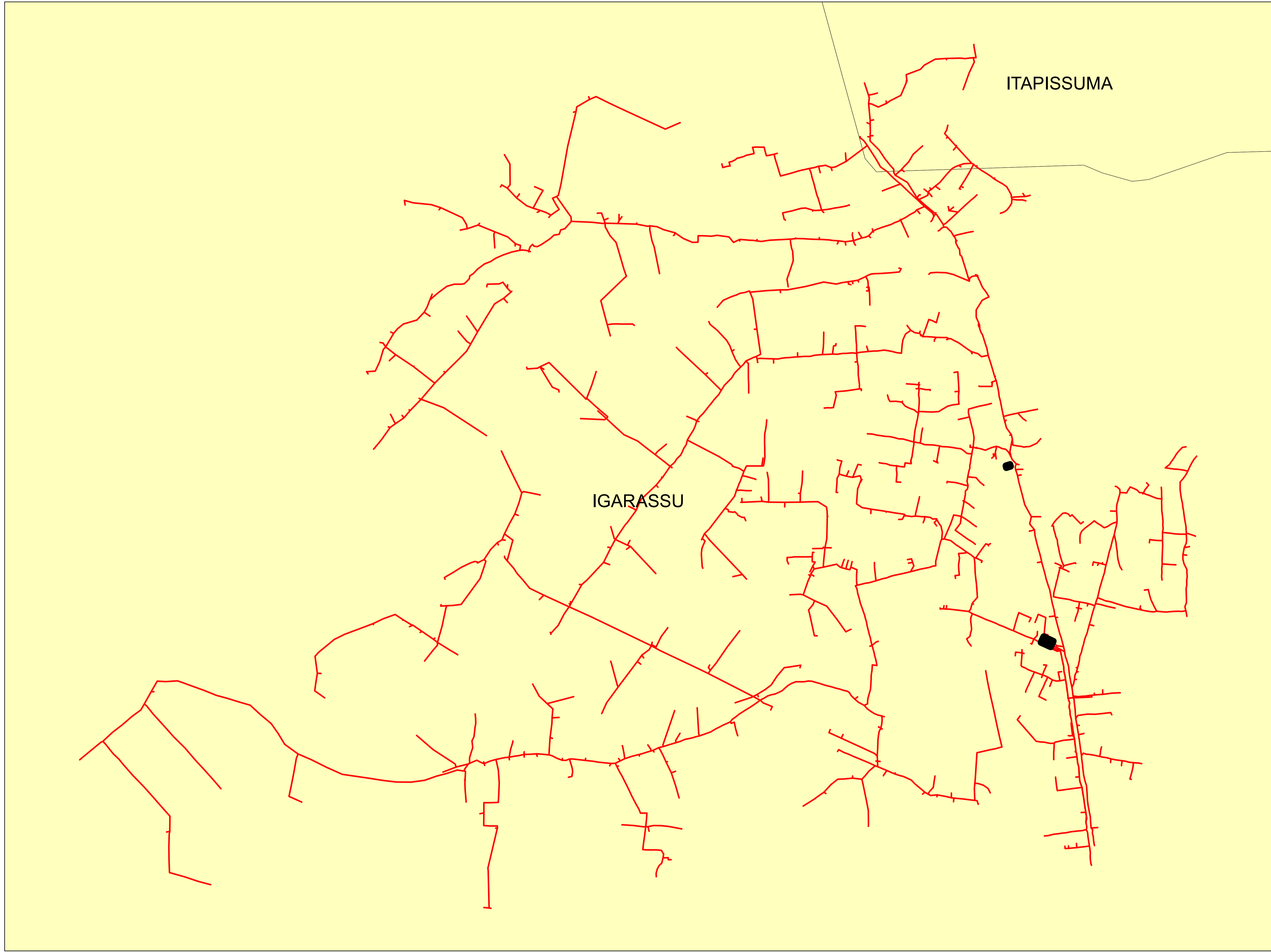







**Legendas**

-  SUBESTAÇÃO
-  ALIMENTADOR
-  MUNICIPIO

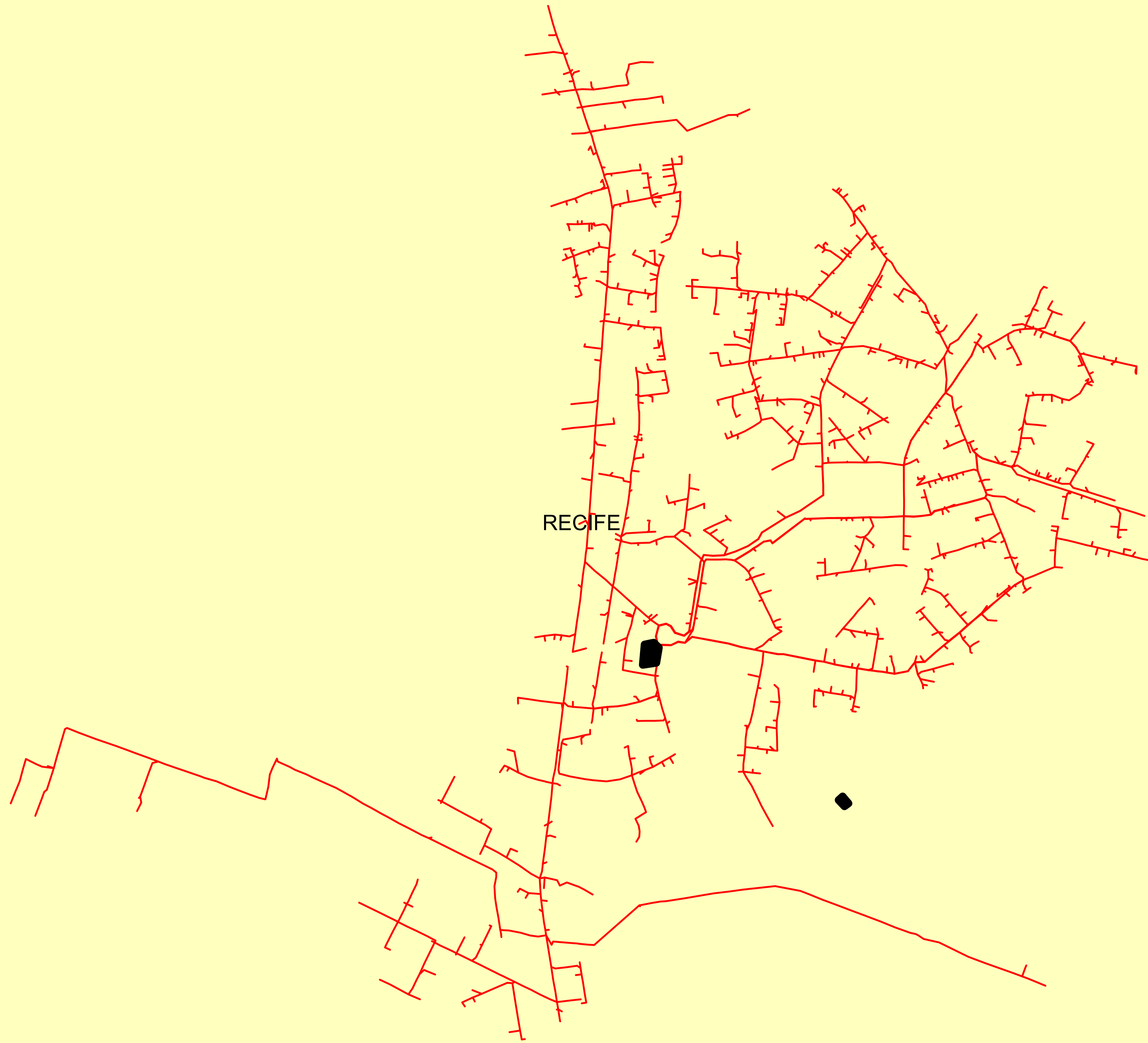
	Descrição:	
	CONJUNTO:	
	Elaborado por:	Setor:
Data:	RBBS	RBBS
28/07/2022	Fonte dos dados:	Escala:
	GSE	1:11.460






**Legendas**

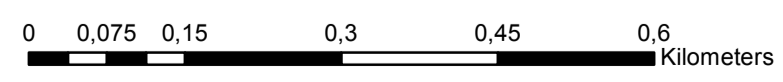
-  SUBESTAÇÃO
-  ALIMENTADOR
-  MUNICIPIO

	Descrição:	
	CONJUNTO:	
	Elaborado por:	Setor:
Data:	RBBS	RBBS
28/07/2022	Fonte dos dados:	Escala:
	GSE	1:16.670

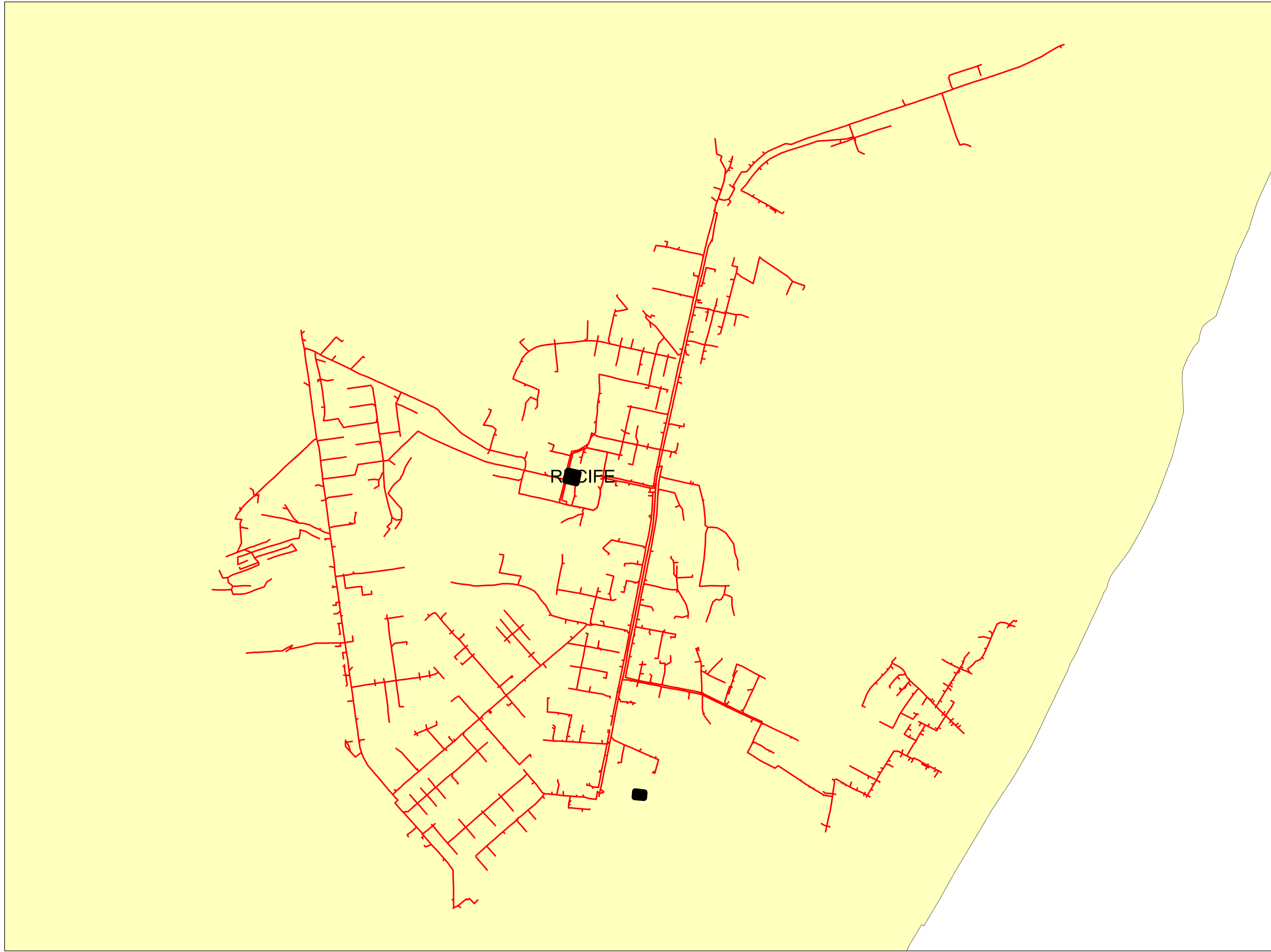


**Legendas**




-  SUBESTAÇÃO
-  ALIMENTADOR
-  MUNICIPIO

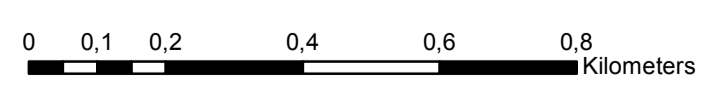


	Descrição:	
	CONJUNTO:	
	Elaborado por:	Setor:
Data:	RBBS	RBBS
28/07/2022	Fonte dos dados:	Escala:
	GSE	1:7.250

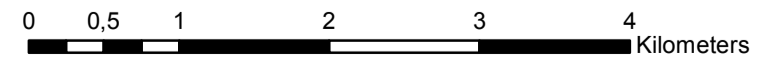
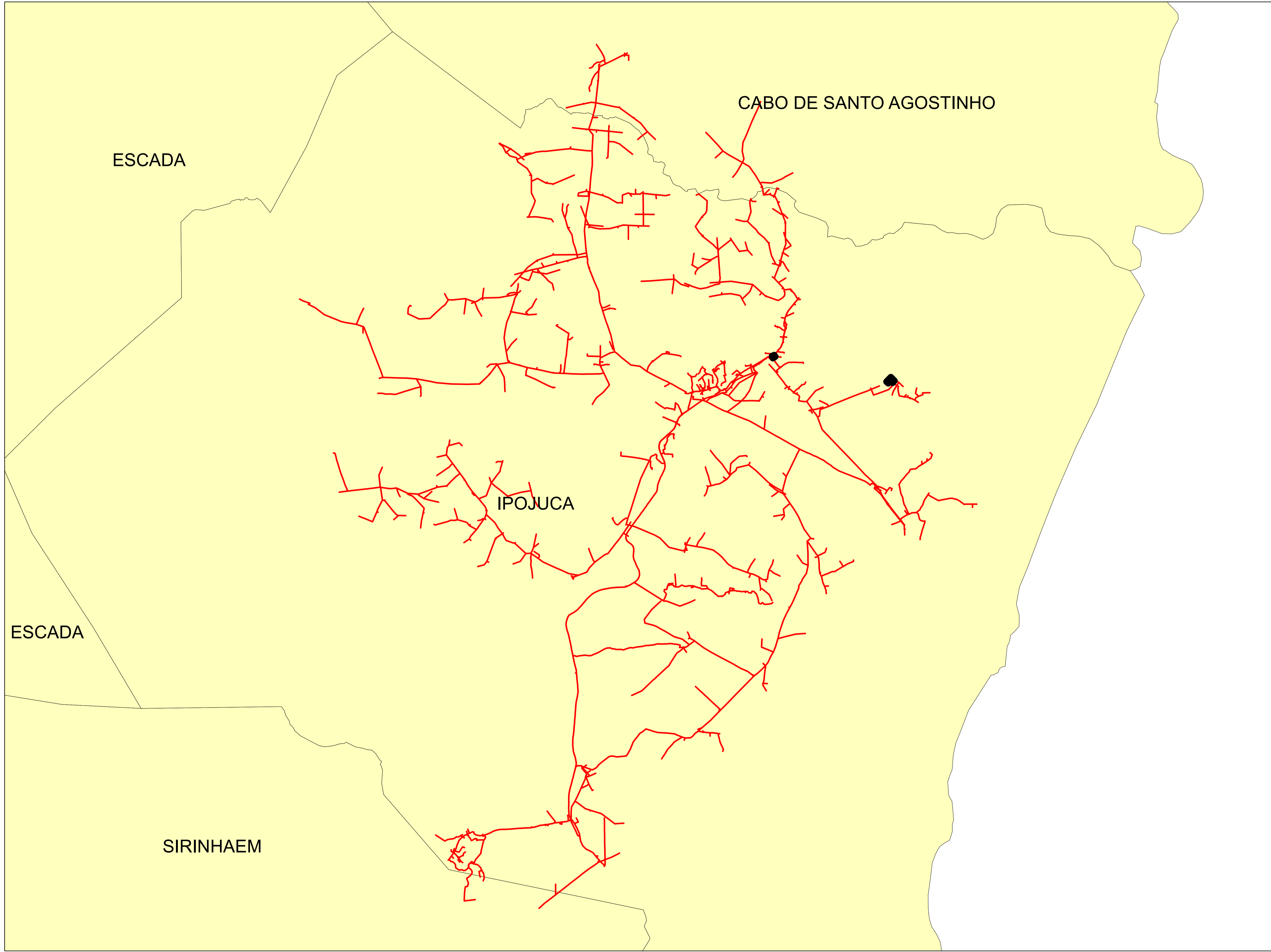


**Legendas**

-  SUBESTAÇÃO
-  ALIMENTADOR
-  MUNICIPIO



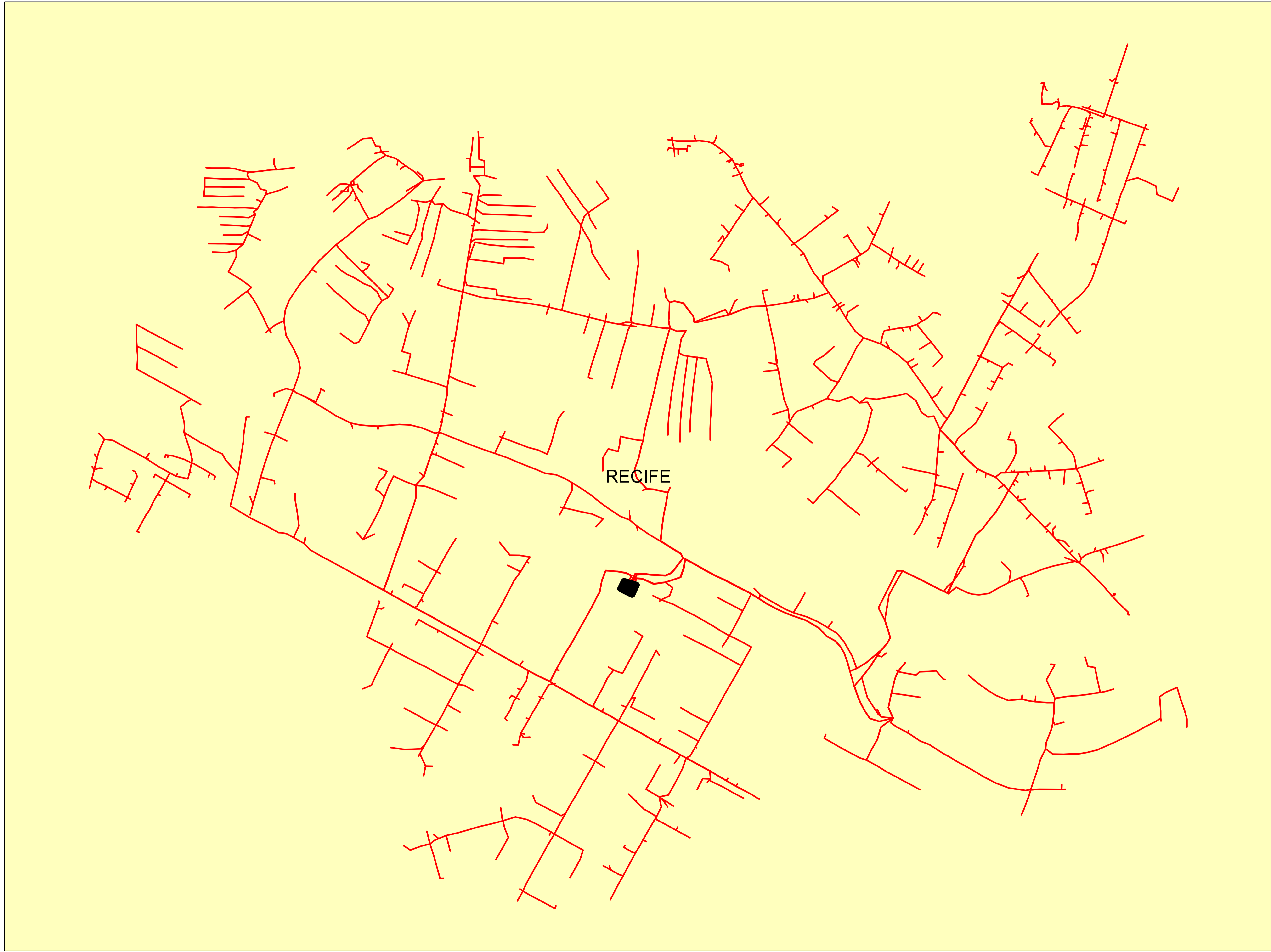
	Descrição:	
	CONJUNTO:	
	Elaborado por:	Setor:
Data:	RBBS	RBBS
28/07/2022	Fonte dos dados:	Escala:
	GSE	1:11.040






**Legendas**

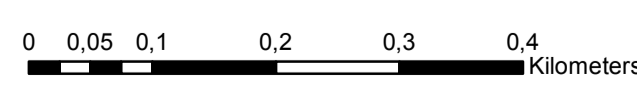
- SUBESTAÇÃO
- ALIMENTADOR
- MUNICIPIO

	Descrição:	
	CONJUNTO:	
	Elaborado por:	Setor:
Data:	RBBS	RBBS
28/07/2022	Fonte dos dados:	Escala:
	GSE	1:50.290

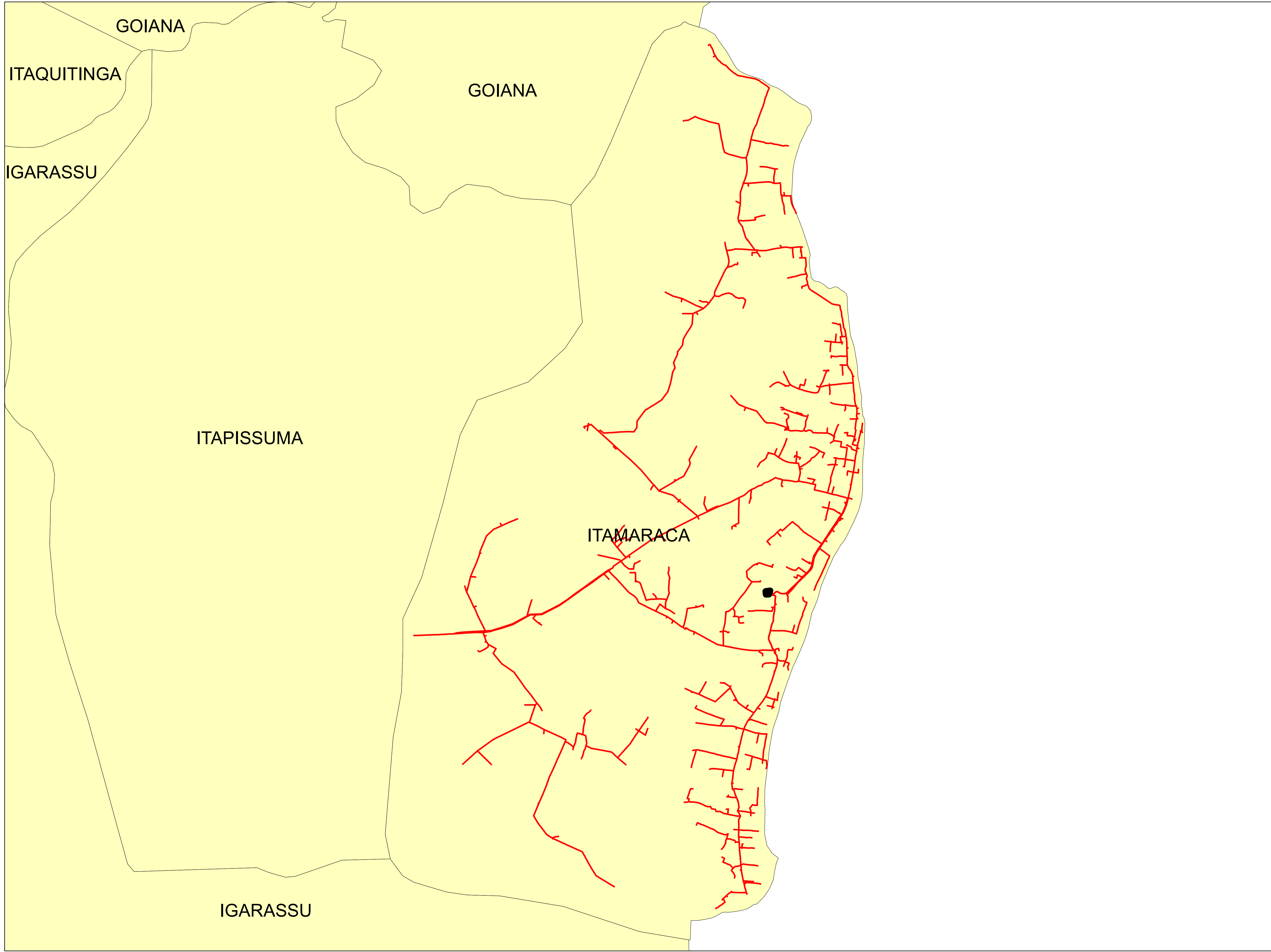


**Legendas**




-  SUBESTAÇÃO
-  ALIMENTADOR
-  MUNICIPIO

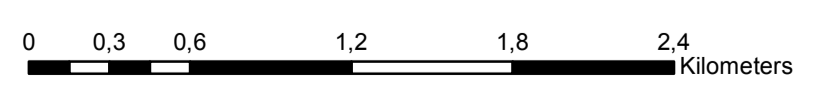


	Descrição:	
	CONJUNTO:	
	Elaborado por:	Setor:
Data:	RBBS	RBBS
28/07/2022	Fonte dos dados:	Escala:
	GSE	1:6.120

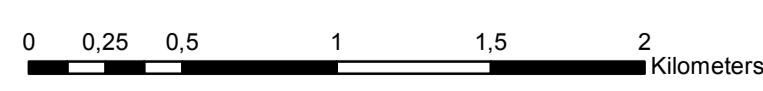
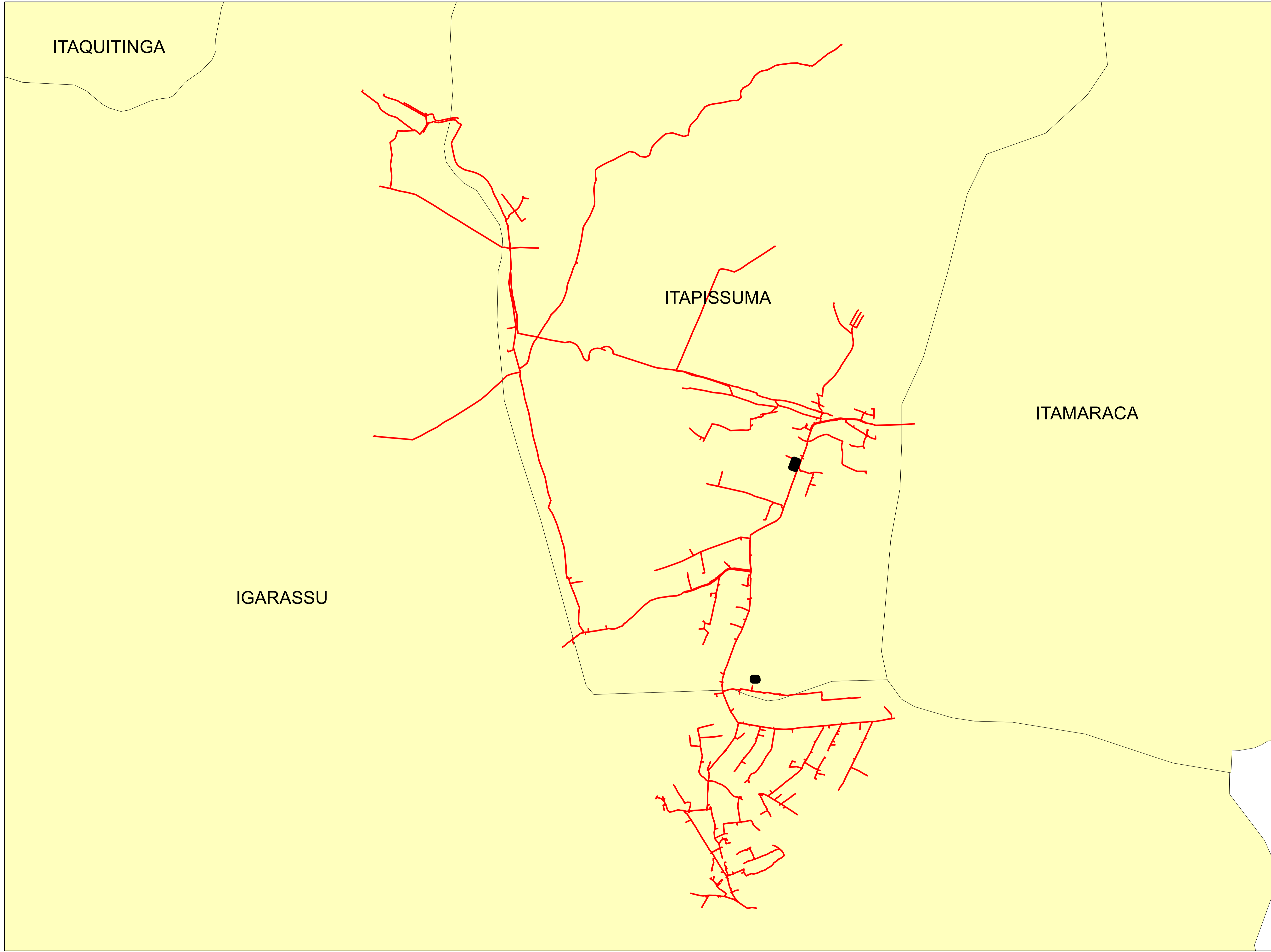


**Legendas**

-  SUBESTAÇÃO
-  ALIMENTADOR
-  MUNICIPIO



	Descrição:	
	CONJUNTO:	
	Elaborado por:	Setor:
Data:	RBBS	RBBS
28/07/2022	Fonte dos dados:	Escala:
	GSE	1:28.120

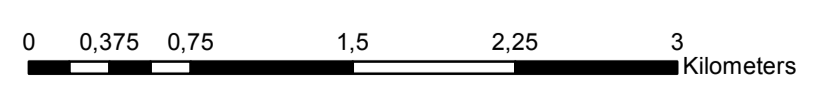
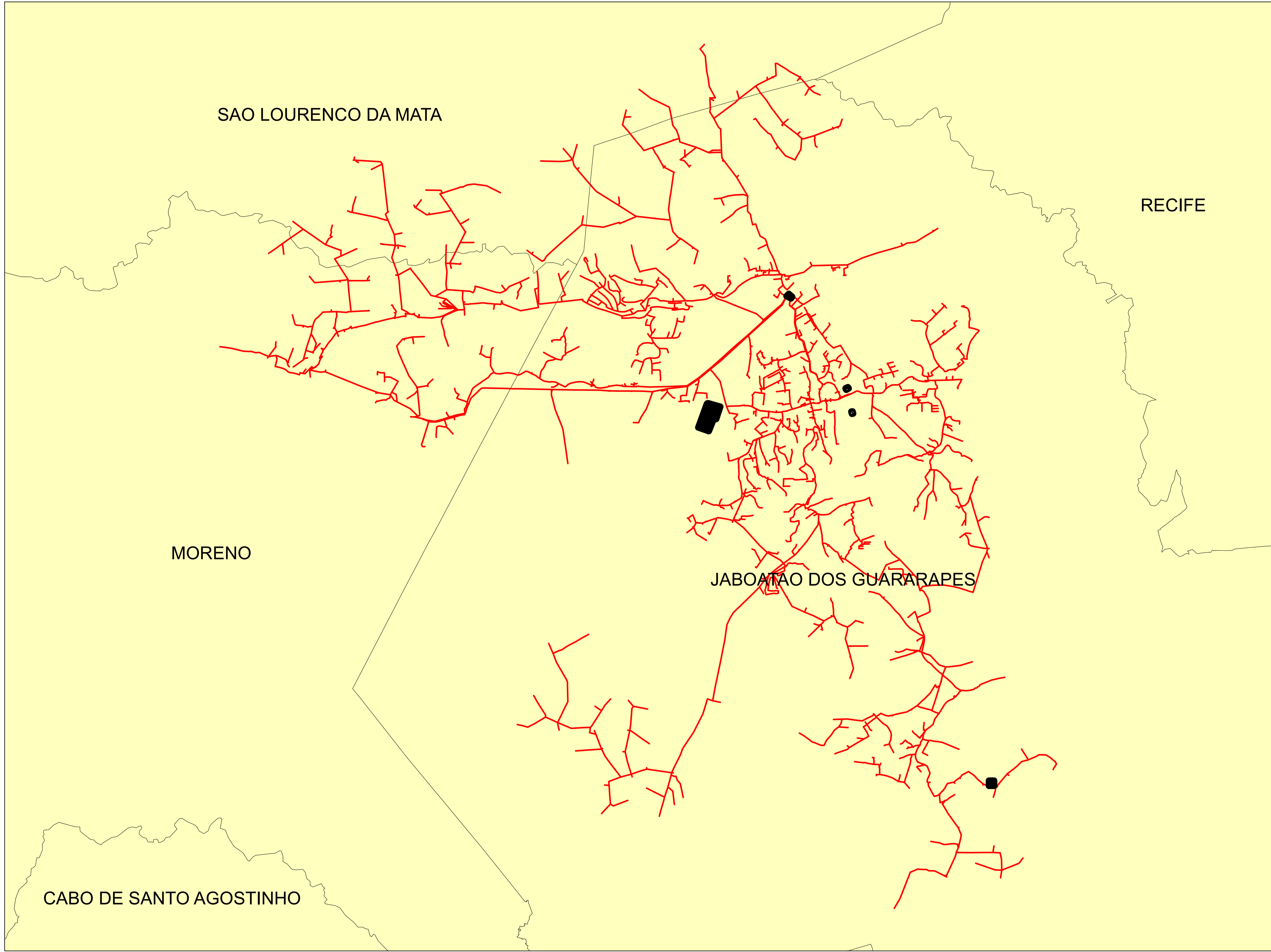


**Legendas**




- SUBESTAÇÃO
- ALIMENTADOR
- MUNICIPIO

	Descrição:	
	CONJUNTO:	
	Elaborado por:	Setor:
Data:	RBBS	RBBS
28/07/2022	Fonte dos dados:	Escala:
	GSE	1:24.540

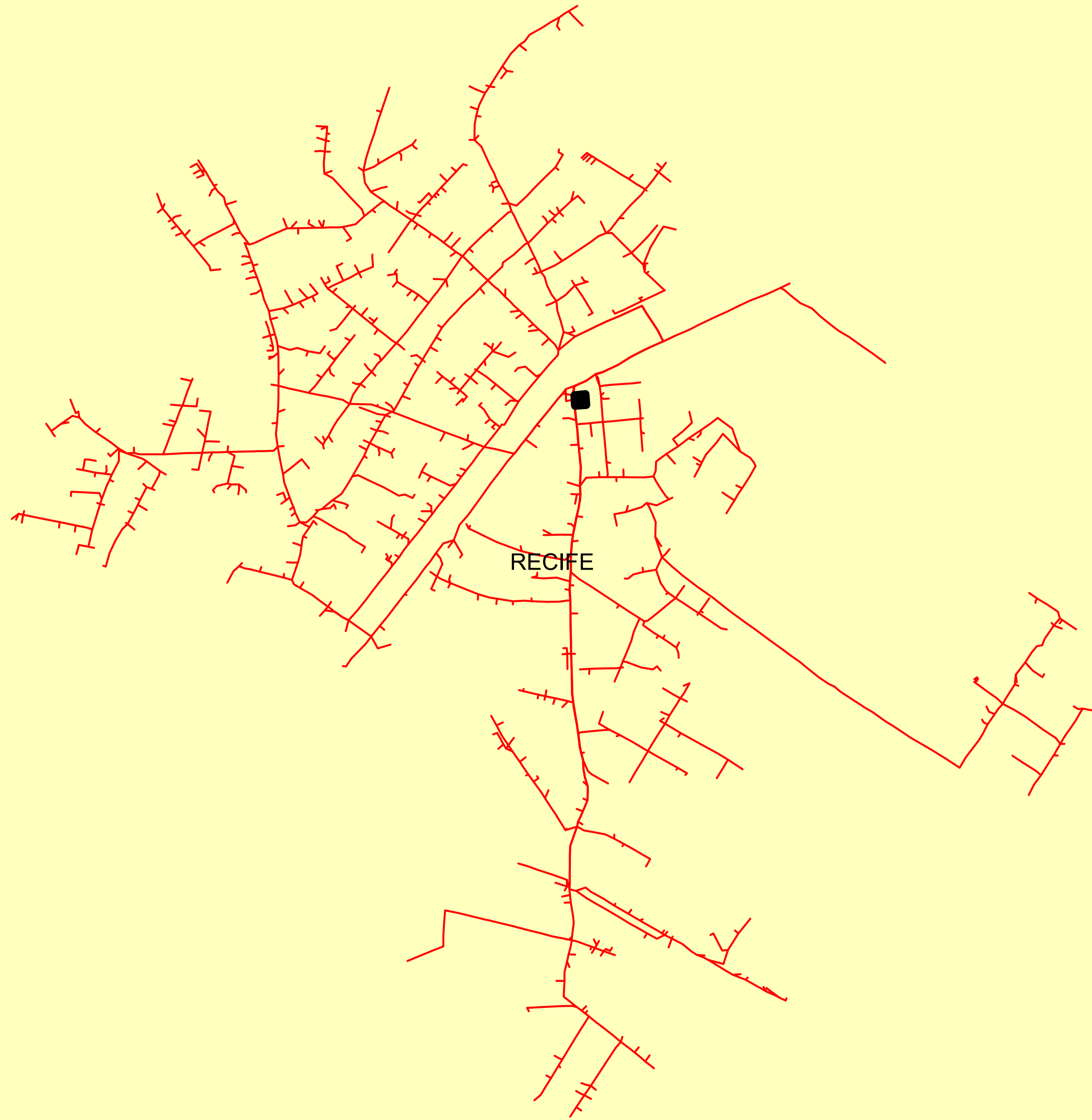







**Legendas**

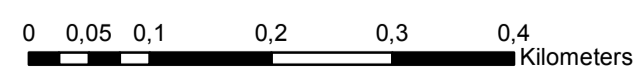
-  SUBESTAÇÃO
-  ALIMENTADOR
-  MUNICIPIO

	Descrição:	
	CONJUNTO:	
	Elaborado por:	Setor:
Data:	RBBS	RBBS
28/07/2022	Fonte dos dados:	Escala:
	GSE	1:34.970

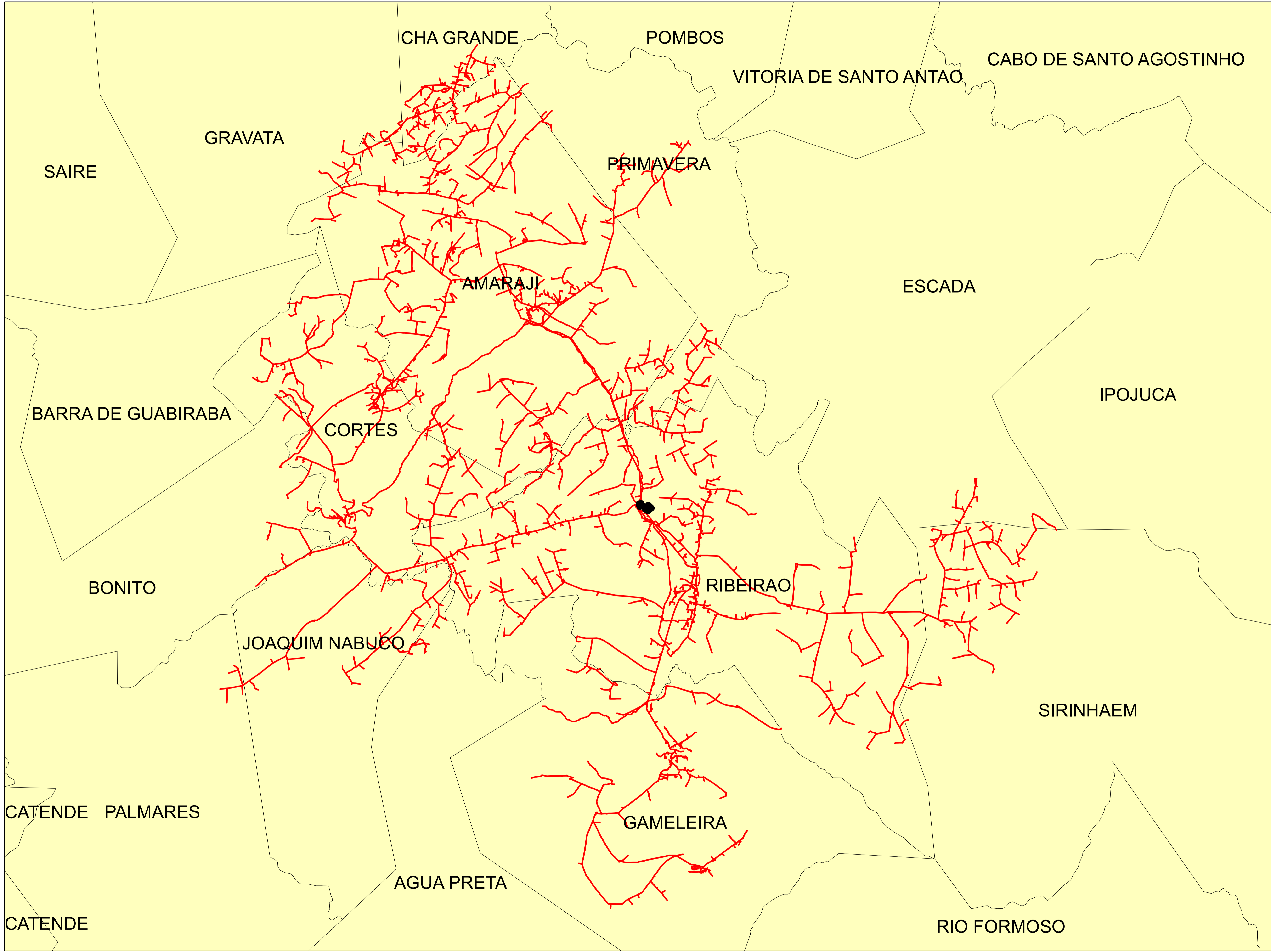


**Legendas**




-  SUBESTAÇÃO
-  ALIMENTADOR
-  MUNICIPIO

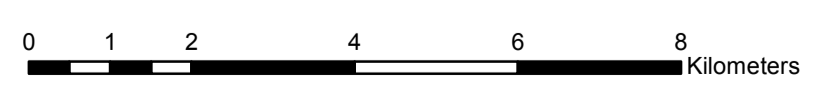


	Descrição:	
	CONJUNTO:	
	Elaborado por:	Setor:
Data:	RBBS	RBBS
28/07/2022	Fonte dos dados:	Escala:
	GSE	1:6.230

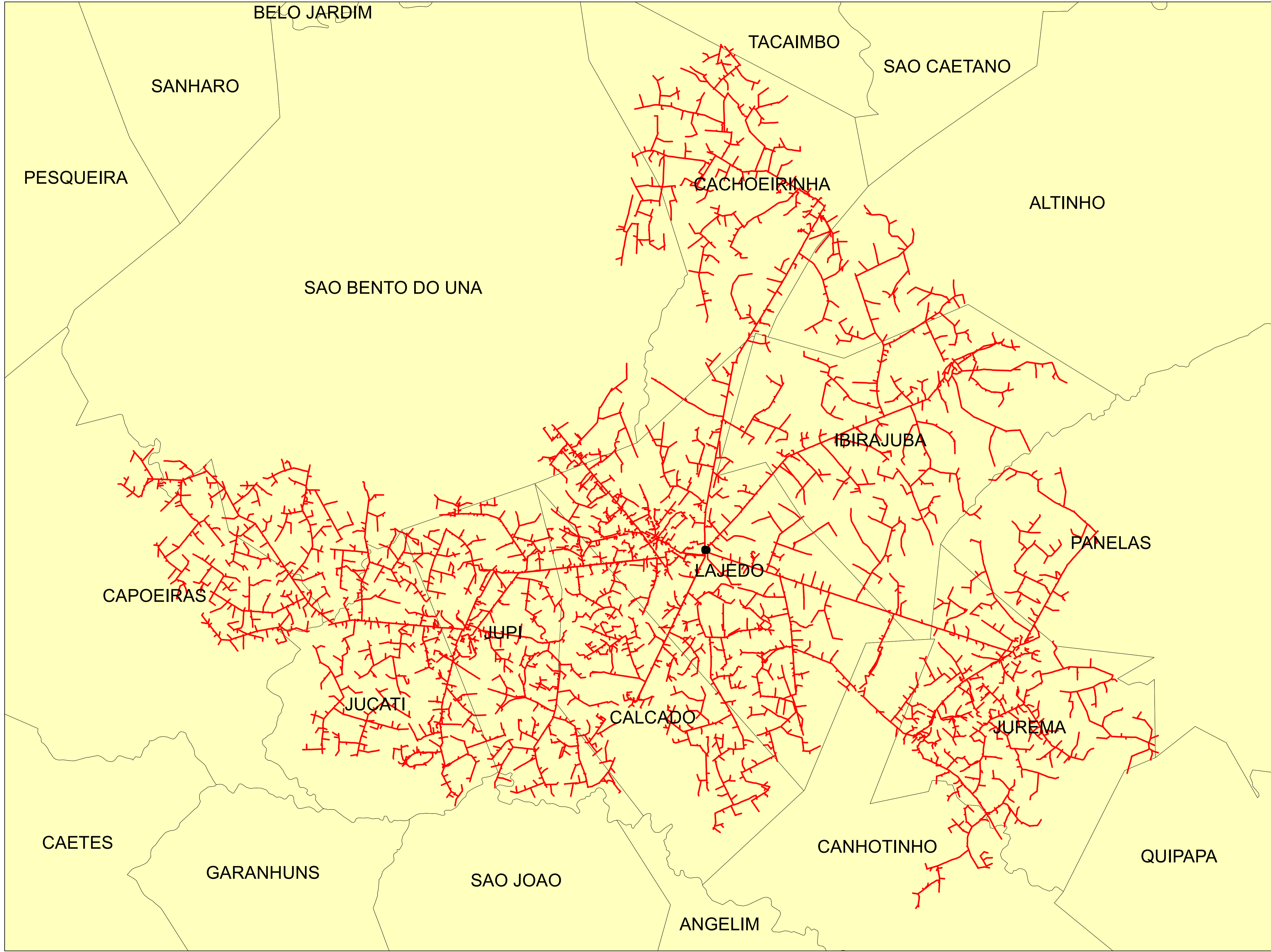


**Legendas**




-  SUBESTAÇÃO
-  ALIMENTADOR
-  MUNICIPIO

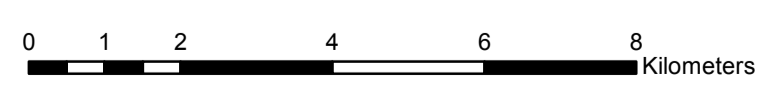


	Descrição:	
	CONJUNTO:	
	Elaborado por:	Setor:
Data:	RBBS	RBBS
28/07/2022	Fonte dos dados:	Escala:
	GSE	1:92.740

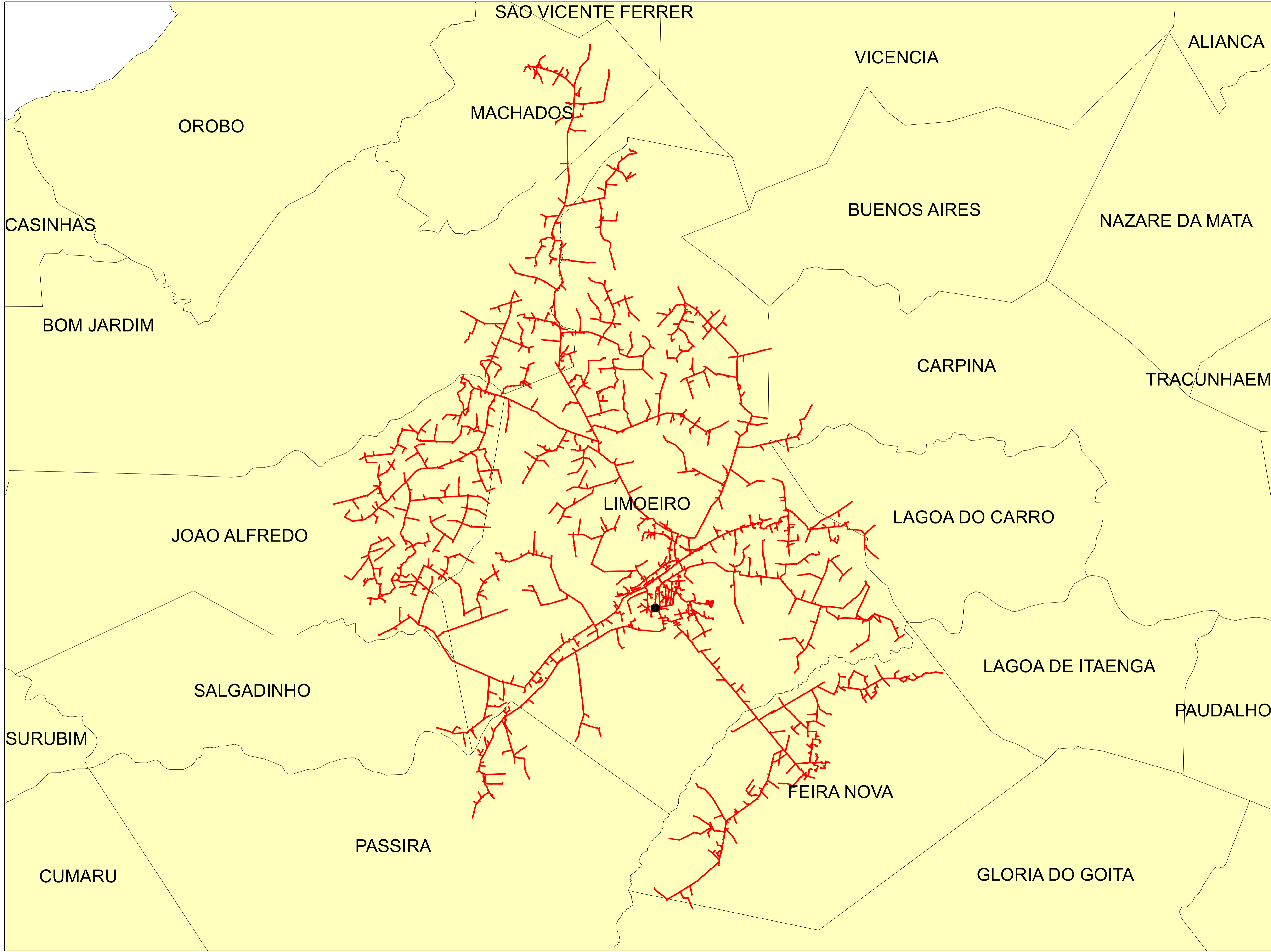


**Legendas**




-  SUBESTAÇÃO
-  ALIMENTADOR
-  MUNICIPIO

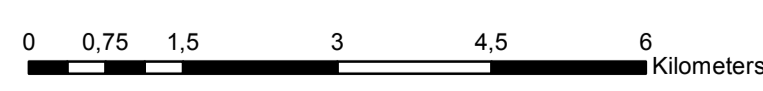


	Descrição:	
	CONJUNTO:	
	Elaborado por:	Setor:
Data:	RBBS	RBBS
28/07/2022	Fonte dos dados:	Escala:
	GSE	1:99.550

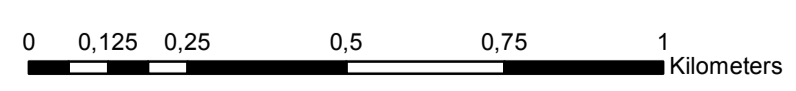
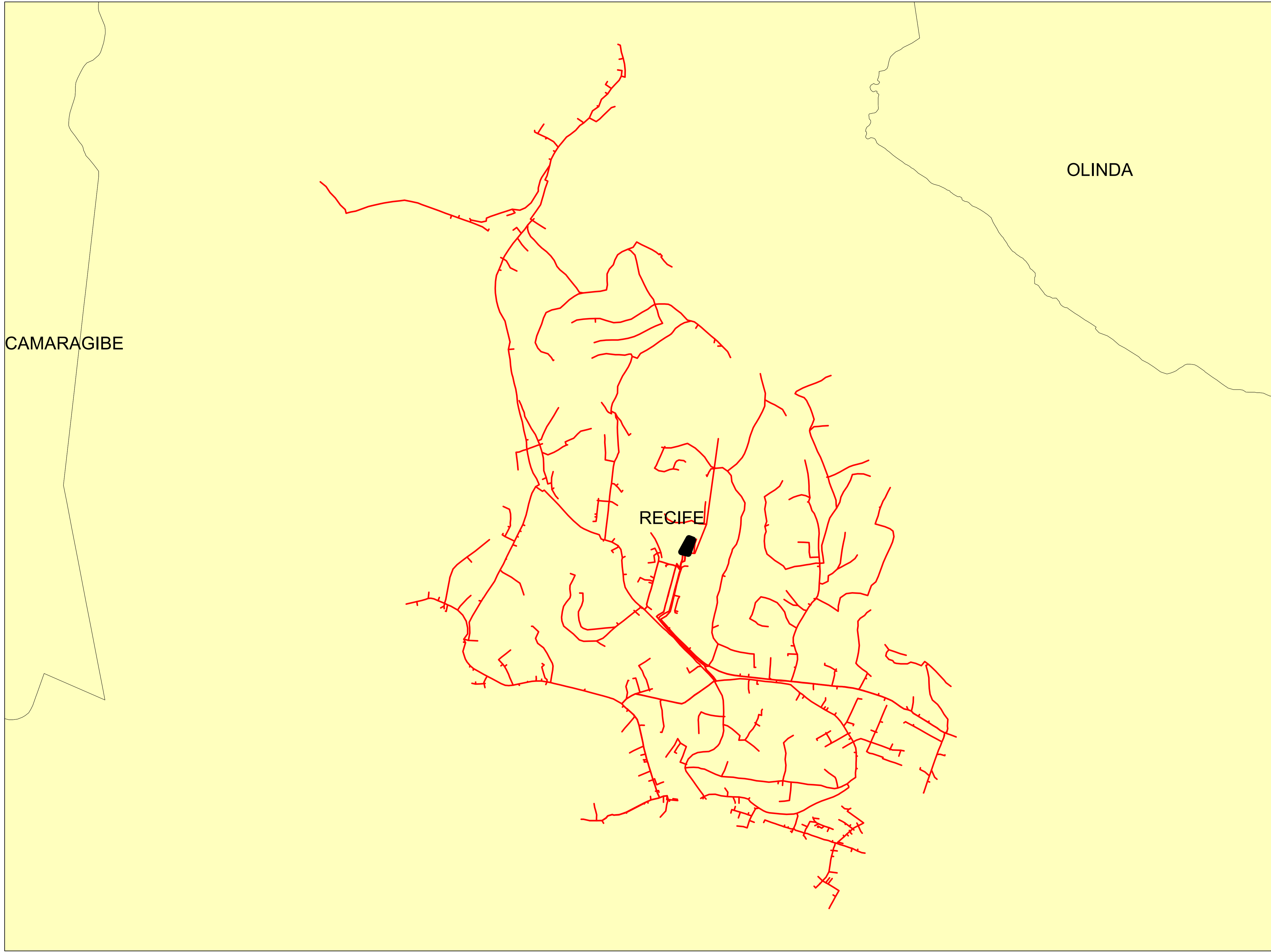


**Legendas**




-  SUBESTAÇÃO
-  ALIMENTADOR
-  MUNICIPIO



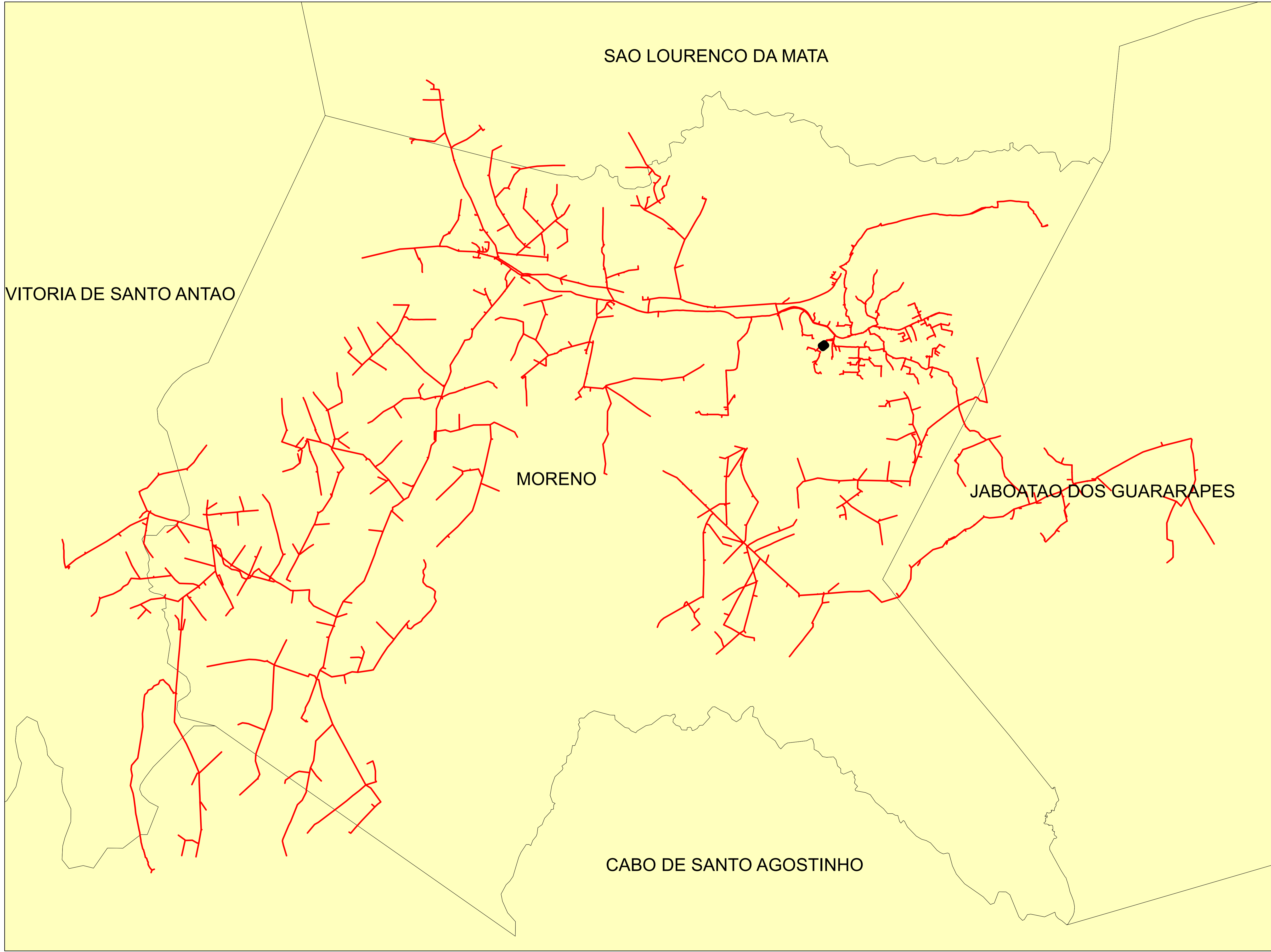
	Descrição:	
	CONJUNTO:	
	Elaborado por:	Setor:
Data:	RBBS	RBBS
28/07/2022	Fonte dos dados:	Escala:
	GSE	1:73.480






**Legendas**

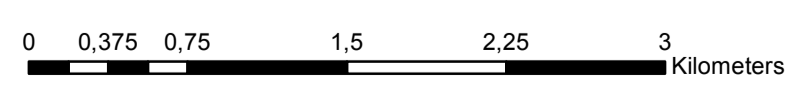
-  SUBESTAÇÃO
-  ALIMENTADOR
-  MUNICIPIO

	Descrição:	
	CONJUNTO:	
	Elaborado por:	Setor:
Data:	RBBS	RBBS
28/07/2022	Fonte dos dados:	Escala:
	GSE	1:11.910

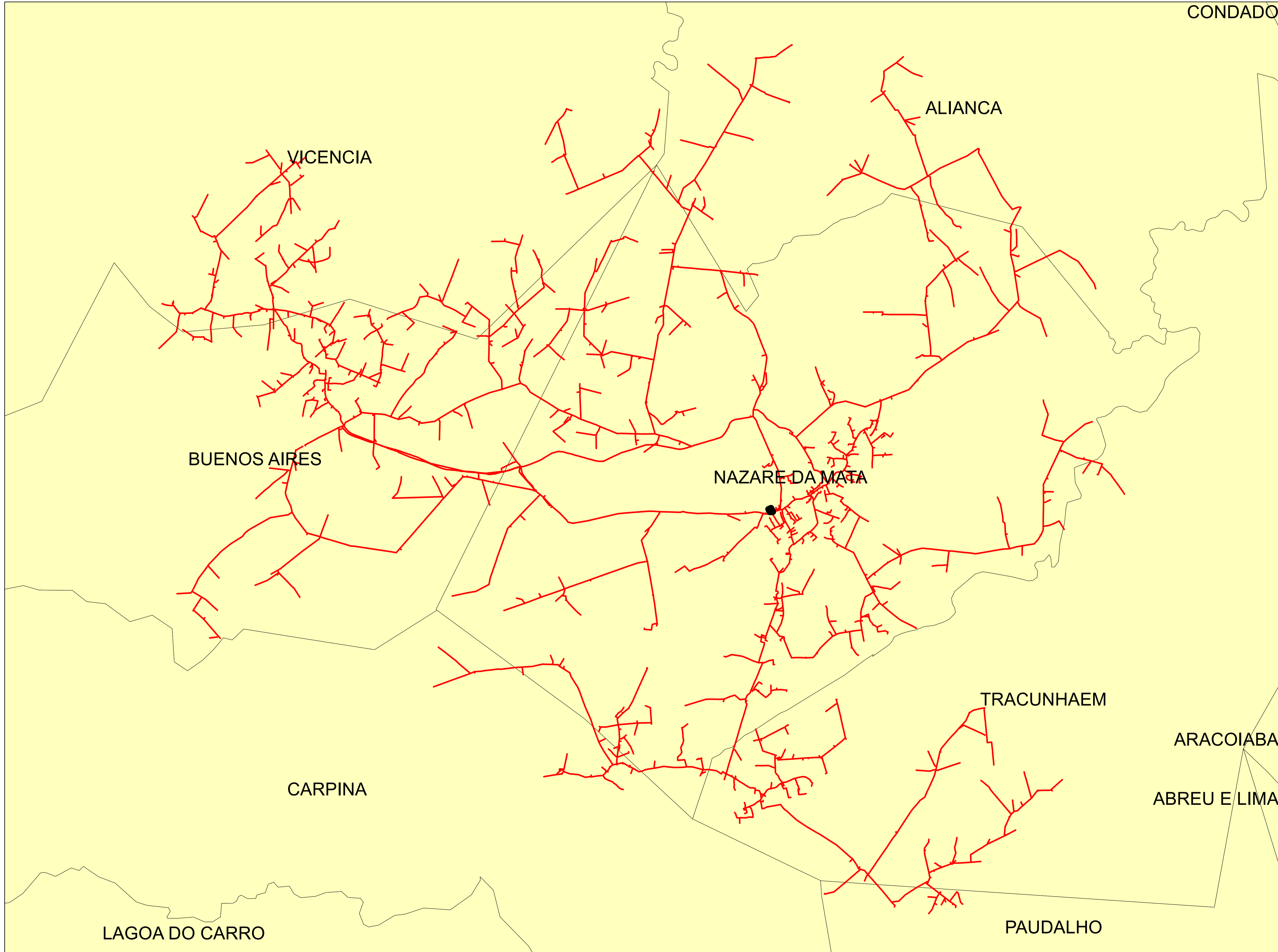


**Legendas**




-  SUBESTAÇÃO
-  ALIMENTADOR
-  MUNICIPIO

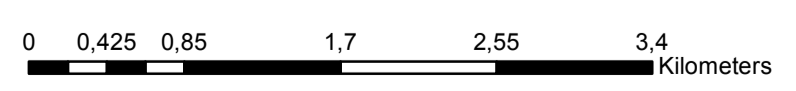


	Descrição:	
	CONJUNTO:	
	Elaborado por:	Setor:
Data:	RBBS	RBBS
28/07/2022	Fonte dos dados:	Escala:
	GSE	1:35.620



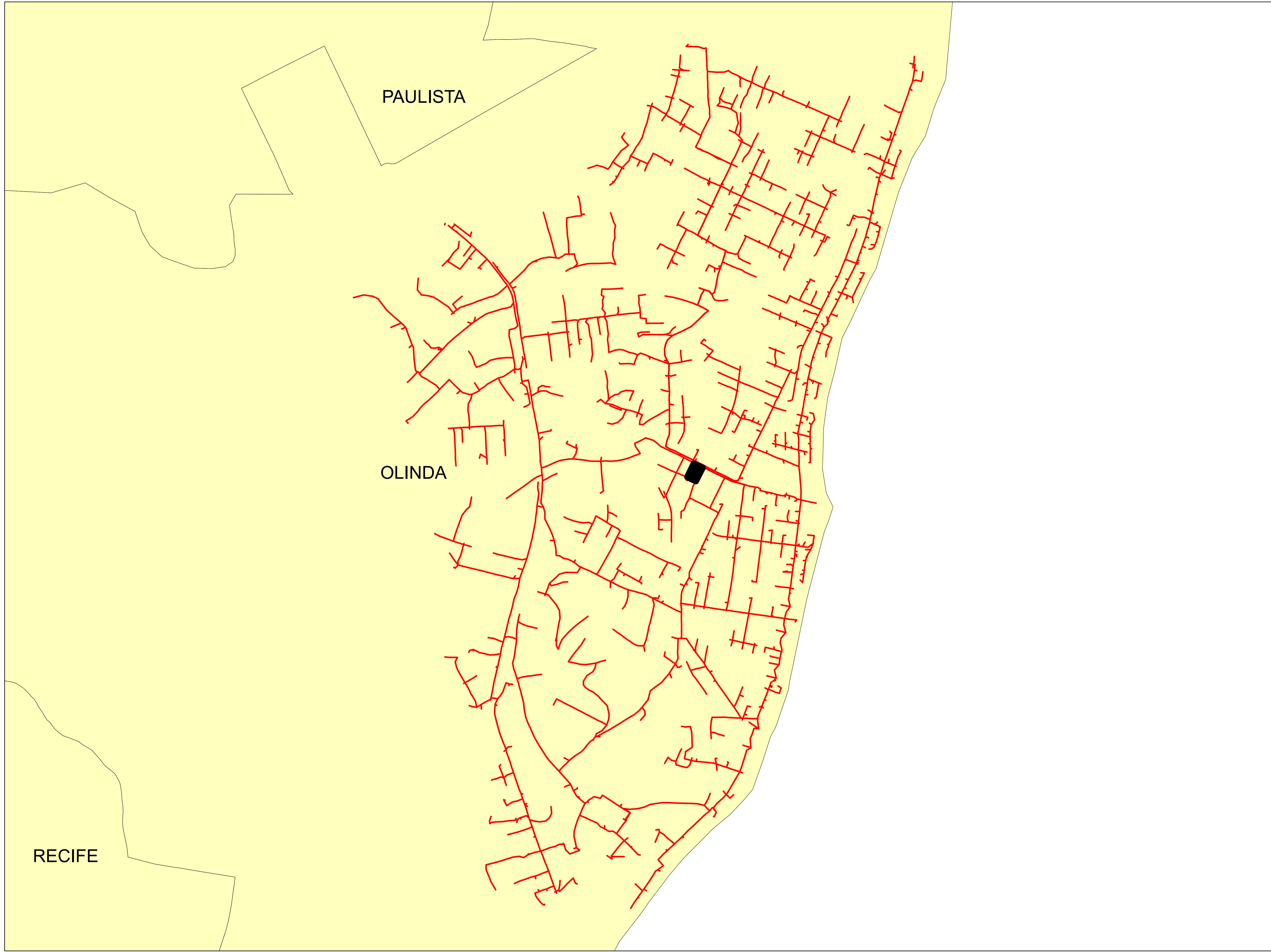
**Legendas**

-  SUBESTAÇÃO
-  ALIMENTADOR
-  MUNICIPIO



	Descrição:	
	CONJUNTO:	
	Elaborado por:	Setor:
Data:	RBBS	RBBS
28/07/2022	Fonte dos dados:	Escala:
	GSE	1:41.200





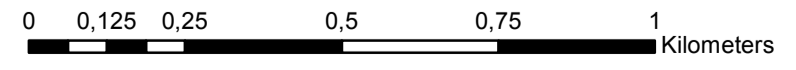
RECIFE

PAULISTA

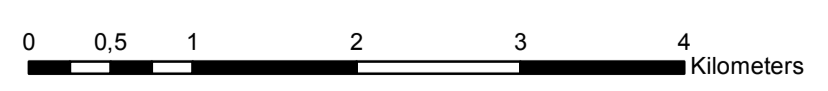
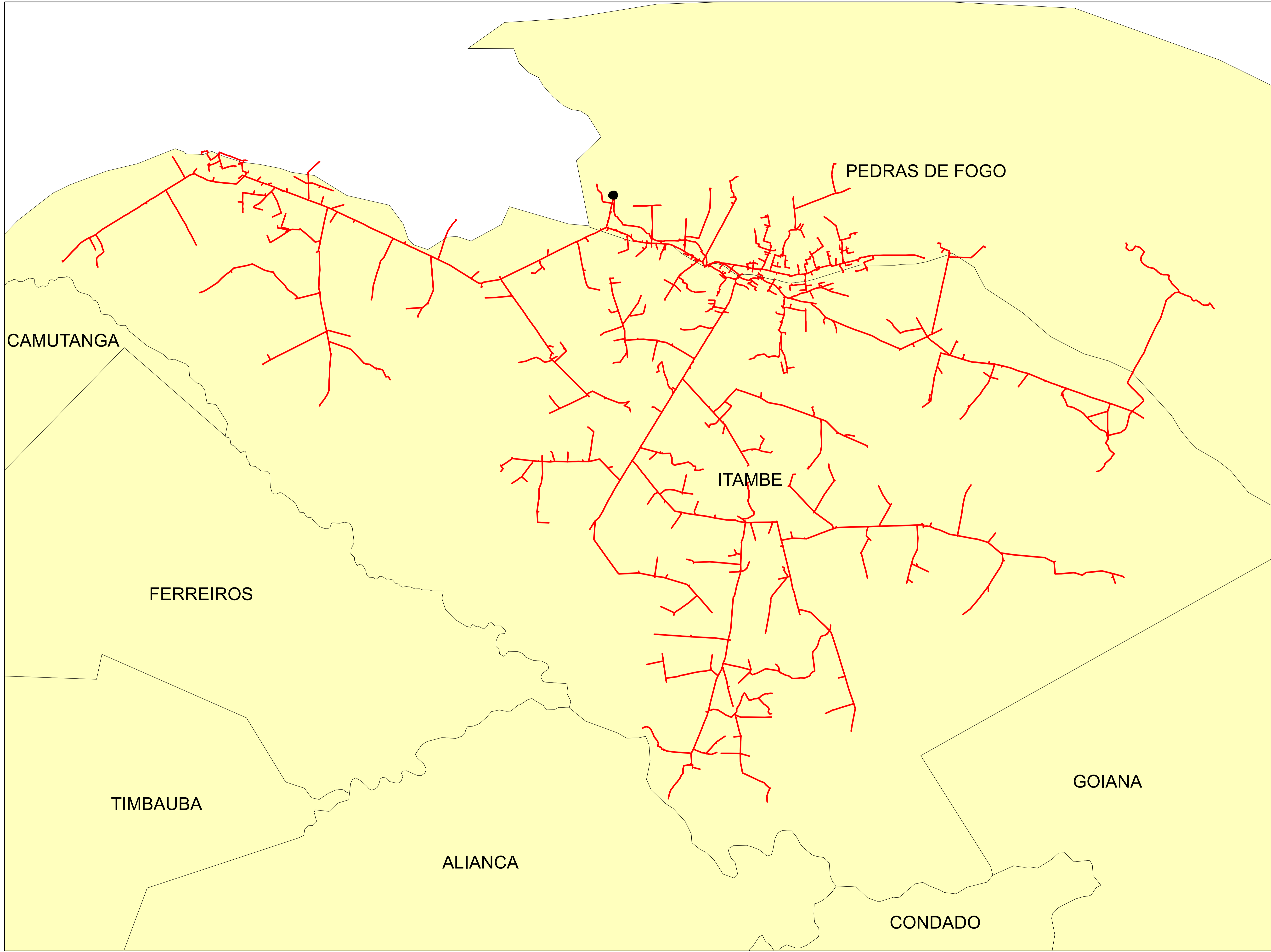
OLINDA

**Legendas**

-  SUBESTAÇÃO
-  ALIMENTADOR
-  MUNICIPIO



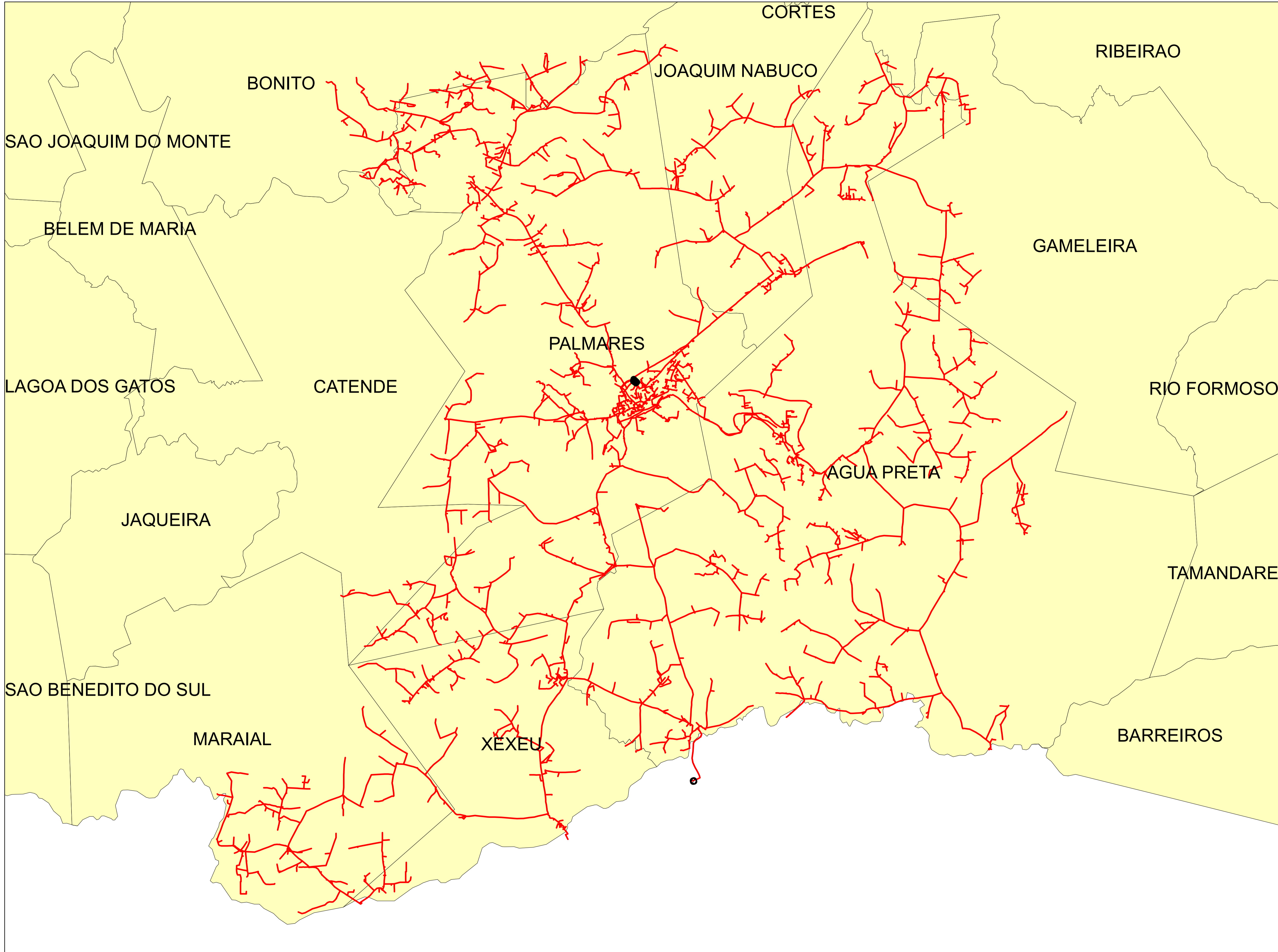
	Descrição:	
	CONJUNTO:	
	Elaborado por:	Setor:
Data:	RBBS	RBBS
28/07/2022	Fonte dos dados:	Escala:
	GSE	1:12.070






**Legendas**

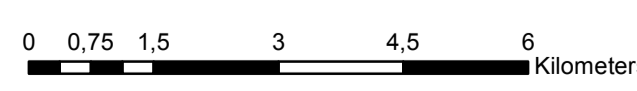
- SUBESTAÇÃO
- ALIMENTADOR
- MUNICIPIO

	Descrição:	
	CONJUNTO:	
	Elaborado por:	Setor:
Data:	RBBS	RBBS
28/07/2022	Fonte dos dados:	Escala:
	GSE	1:46.100

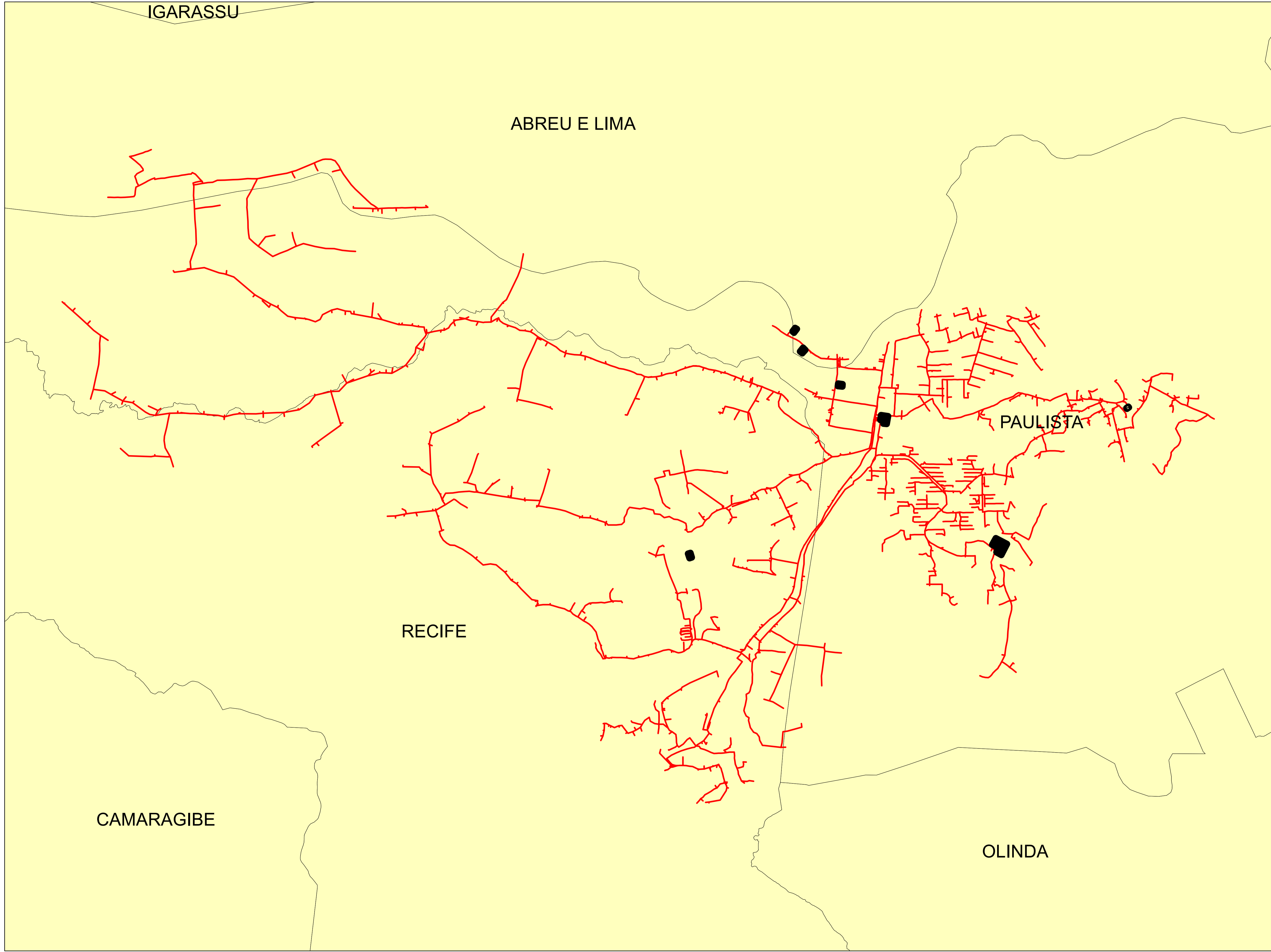


**Legendas**




-  SUBESTAÇÃO
-  ALIMENTADOR
-  MUNICIPIO

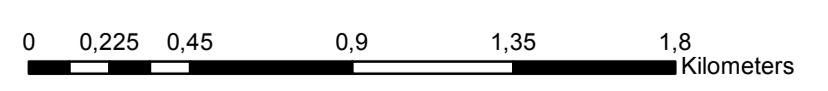


	Descrição:	
	CONJUNTO:	
	Elaborado por:	Setor:
Data:	RBBS	RBBS
28/07/2022	Fonte dos dados:	Escala:
	GSE	1:90.800

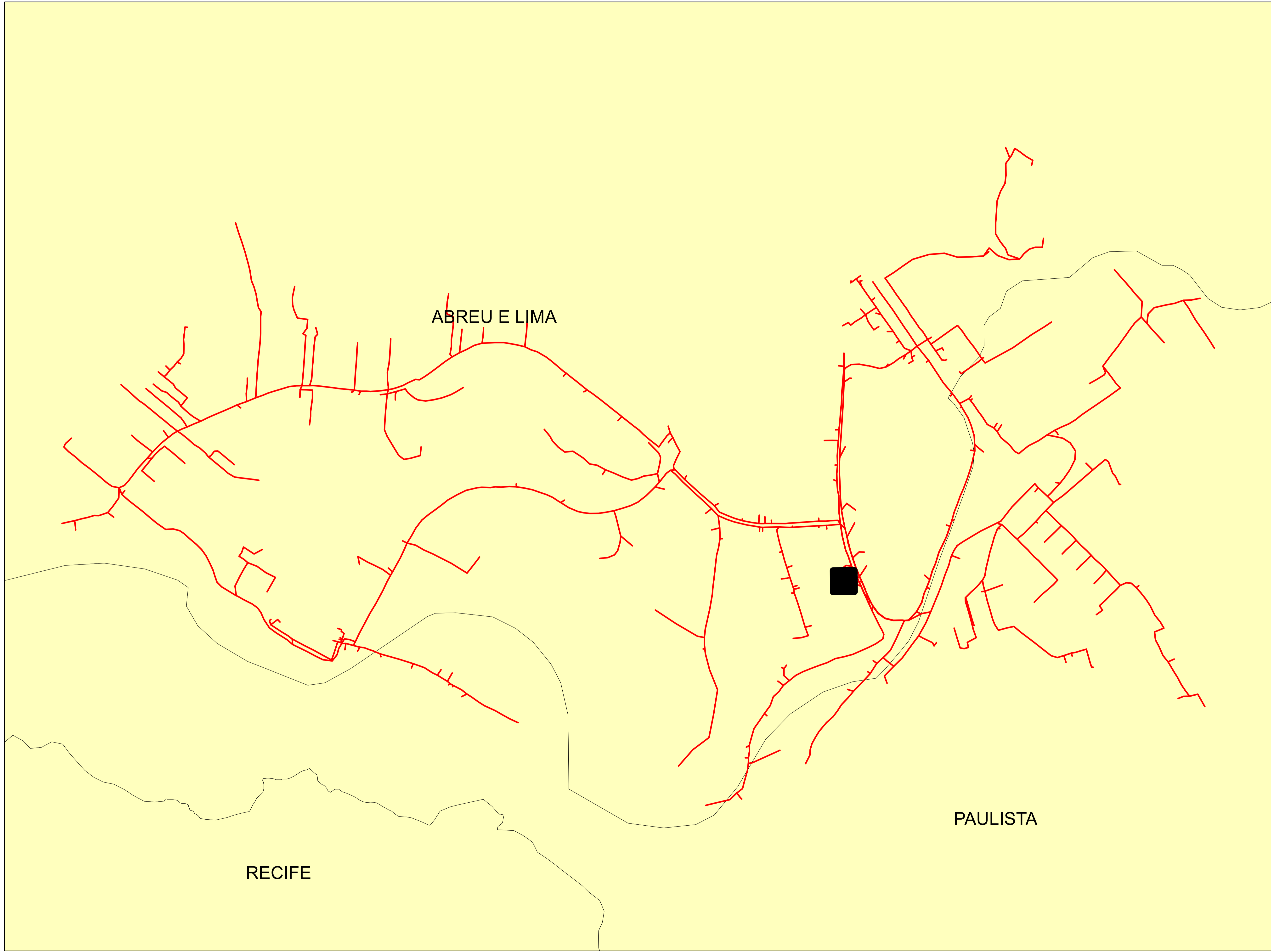


**Legendas**




-  SUBESTAÇÃO
-  ALIMENTADOR
-  MUNICIPIO

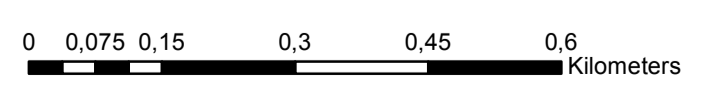


	Descrição:	
	CONJUNTO:	
	Elaborado por:	Setor:
Data:	RBBS	RBBS
28/07/2022	Fonte dos dados:	Escala:
	GSE	1:21.050



**Legendas**

-  SUBESTAÇÃO
-  ALIMENTADOR
-  MUNICIPIO



	Descrição:	
	CONJUNTO:	
	Elaborado por:	Setor:
Data:	RBBS	RBBS
28/07/2022	Fonte dos dados:	Escala:
	GSE	1:8.510

## Anexo III – Evidências

<https://www.folhape.com.br/noticias/total-de-desabrigados-pelas-chuvas-em-pernambuco-passa-dos-93-mil/229001/>

CHUVAS EM PERNAMBUCO

# Total de desabrigados pelas chuvas em Pernambuco passa dos 9,3 mil

Pessoas estão alojadas em 111 instituições de 27 municípios

Por Portal Folha de Pernambuco  
02/06/22 às 12H19 atualizado em 02/06/22 às 23H11



O governo também divulgou que 31 cidades decretaram situação de emergência e 51, ao todo, tiveram algum prejuízo em consequência de chuvas.

**Cidades em situação de emergência:** Cabo de Santo Agostinho, Camaragibe, Goiana, Jaboatão dos Guararapes, Macaparana, Moreno, Nazaré da Mata, Olinda, Paudalho, Paulista, Recife, São José da Coroa Grande, São Vicente Ferrer, Timbaúba, Abreu e Lima, Araçoiaba, Igarassu, Aliança, Glória do Goitá, Vicência, Bom Jardim, Limoeiro, Passira, São Lourenço da Mata, Pombos, Palmares, Sirinhaém, Lagoa do Carro, Tracunhaém, Chã Grande, Escada.

<https://www.folhape.com.br/noticias/cabo-de-santo-agostinho-coopera-na-assistencia-as-familias-afetadas/229415/>

CHUVAS EM PERNAMBUCO

## Cabo de Santo Agostinho presta assistência às famílias afetadas pelas chuvas

O gestor municipal esteve à frente das demandas da população durante todo o final de semana

Por Portal Folha de Pernambuco  
06/06/22 às 14H52 atualizado em 06/06/22 às 15H50



Prefeito do Cabo, Keko do Armazém - Foto: Divulgação

Após as **fortes chuvas** que atingiram **Pernambuco**, a Prefeitura do Cabo de Santo Agostinho buscou amparar e dar assistência às **famílias vítimas das chuvas**. O gestor municipal, Keko do Armazém, aliás, esteve à frente das demandas durante todo o final de semana.

O gestão municipal também comandou mutirão de ações sociais nas comunidades mais afetadas. Muitas doações chegaram da iniciativa privada. Empresários se mobilizaram e somaram esforços para ajudar a população afetada pelas chuvas.



<https://www.camaragibe.pe.gov.br/camaragibe-nadegi-assegura-auxilio-emergencial-e-aluguel-social-para-desabrigados-das-chuvas/>

## Camaragibe: Nadegi assegura auxílio emergencial e aluguel social para desabrigados das chuvas



A Prefeita de Camaragibe, Nadegi Queiroz, anunciou mais uma assistência aos desabrigados das chuvas que atingiram o município nos últimos dias. Além do apoio imediato, a prefeitura encaminhará, nesta segunda-feira (6), um projeto de lei para a Câmara de Vereadores do Município com a proposta de pagamento do auxílio emergencial em cota única no valor de R\$ 1.200,00 e mais seis parcelas de R\$ 300,00 de aluguel social. Neste primeiro momento serão beneficiados os desabrigados que foram cadastrados nos abrigos oficiais da prefeitura.

Em parceria com o setor privado, a gestão também vai oportunizar uma vaga de emprego para um membro de cada núcleo familiar abrigado. Equipes da Secretaria de Assistência Social estão auxiliando as pessoas na feitura de currículos que serão encaminhadas para instituições parceiras. Os demais munícipes afetados pelas chuvas serão incluídos na Lei Municipal de Benefícios Eventuais, após parecer específico das Secretarias de Defesa Civil e Assistência Social, para acesso a atendimentos.

"Neste momento difícil que essas pessoas estão enfrentando, além da ajuda emergencial que estamos viabilizando, a partir desta segunda vamos proporcionar que um membro por família abrigada seja inserida no mercado de trabalho. O pagamento do auxílio é fundamental para que as pessoas consigam sair dos abrigos e recomecem com alguma dignidade. A gestão está empenhada nessa proposta. É uma soma de esforços; poder público e instituições particulares, parceiras, juntos no intuito de oportunizar acesso ao trabalho e renda", ressaltou a prefeita Doutora Nadegi.

Por *Lucas Rocha*

Compartilhe isso:



Publicado em 6 de junho de 2022  
Por Secretaria de Comunicação

<https://goiana.pe.gov.br/2022/06/07/goiana-anuncia-auxilio-emergencial-para-vitimas-das-chuvas-no-valor-de-r-2-mil-reais/>

## GOIANA ANUNCIA AUXÍLIO EMERGENCIAL PARA VÍTIMAS DAS CHUVAS NO VALOR DE R\$ 2 MIL REAIS

Após o anúncio do Auxílio Goiana, o prefeito Eduardo Honório encaminhou, nesta terça-feira, (07.06) para a Câmara de Vereadores, o Projeto de Lei que garante o valor de R\$ 2 mil reais às famílias que ficaram sem casas ou que tiveram danos em seus imóveis, por conta das fortes chuvas registradas no município.

Hoje, já são mais de 500 famílias nos abrigos municipais, além de outras que estão desalojadas, vivendo em casa de amigos ou parentes. "Este cenário impõe a emergência de criação de políticas públicas que garantam o auxílio financeiro mínimo para as famílias cujas residências foram atingidas pelas cheias e que necessitam recomeçar a vida", justifica o prefeito.

A Câmara de Goiana deverá apreciar e votar em plenário, em regime de urgência, sobre essa ajuda financeira, para aprovar ou não o uso do recurso público municipal para este fim. Após votação, o Projeto de Lei será reencaminhado ao gabinete do prefeito para ser sancionado na forma de lei.

Em paralelo, as equipes da Secretaria de Políticas Sociais de Goiana já estão realizando o cadastramento dessas famílias para que recebam depois o valor do auxílio a ser pago em parcela única. A expectativa é que cerca de 1.500 famílias sejam beneficiadas.

junho 7, 2022

CHUVAS EM PERNAMBUCO

## Apac eleva alerta de chuvas para nível laranja em três regiões de Pernambuco; veja onde mais choveu

Tendência é de sequência de chuvas ao longo da manhã desta terça-feira

Por Portal Folha de Pernambuco  
07/06/22 às 06H50 atualizado em 07/06/22 às 12H07



A Apac ainda ressalta as condições de risco e os altos acumulados de precipitação já registrados.

De acordo com a Autarquia de Trânsito e Transporte Urbano do Recife (CTTU), esses são alguns dos **pontos de alagamento** em vias da capital pernambucana:

- Av Sul - sob o Viaduto da Agamenon Magalhães
- Av Dois Rios - próximo ao SESI do Ibura
- Av Eng José Estelita - sentido centro
- Av Dr José Rufino - em frente ao Colégio Visão - ambos os sentidos
- Estrada dos Remédios - próximo ao pontilhão do metrô
- Av Recife x Av João Cabral de Melo Neto - entrada de Jardim São Paulo - ambos os sentidos

### Veja onde mais choveu nas últimas 24 horas:

- Goiana - 287,40 mm
- PSF, Tamandaré - 141,11 mm
- Bonsucesso, Olinda - 113,63 mm
- Costa Azul, Paulista - 113,16 mm
- Tabajara, Olinda - 112,95 mm
- Vila Torres Galvão, Paulista - 107,81 mm
- Rio Formoso - 106,68 mm
- Sirinhaém - 105,02 mm
- Barra de Jangada, Jaboatão - 104,35 mm
- Ibura, Recife - 97,91 mm

DESLIZAMENTOS DE TERRA

# Jaboatão dos Guararapes foi a cidade com mais mortes pelas chuvas em Pernambuco

Levantamento com a localização de cada vítima foi divulgado somente nesta sexta-feira (10)



Cadastrado por  
**Katarina Moraes**

Publicado em 10/06/2022 às 12:54 | Atualizado em 10/06/2022 às 15:19

NOTÍCIA

**Jaboatão dos Guararapes**, na Região Metropolitana do Recife, foi a cidade com maior número de mortes causadas pelas chuvas em **Pernambuco** nas últimas semanas. Somente lá, estão 64 das vítimas. A **Secretaria de Defesa Social do Estado (SDS-PE)** divulgou somente nesta sexta-feira (10) o levantamento com a localização das **129 vidas perdidas** desde o dia 25 de maio.

Nele, foi levado em consideração o local do deslizamento de barreira ou enchente. Logo atrás de **Jaboatão**, está o **Recife**, com 50 vítimas. Depois vem **Camaragibe**, que registrou 7 mortes e **Olinda**, com 6. **Limoeiro** e **Paulista** tiveram, cada uma, um registro.

<https://jaboatao.pe.gov.br/prefeitura-do-jaboatao-e-marinha-realizacao-acoes-humanitarias-em-apoio-as-vitimas-das-chuvas/>



# PREFEITURA DO JABOATÃO E MARINHA REALIZAÇÃO AÇÕES HUMANITÁRIAS EM APOIO ÀS VÍTIMAS DAS CHUVAS

junho 6, 2022 | 10:48



A Prefeitura do Jaboatão dos Guararapes e a Marinha do Brasil realizaram, neste domingo (5), ações de ajuda humanitária em apoio às vítimas das chuvas. Moradores da Sapolândia, na Muribeca, e da Lagoa Olho D'água, em Barra de Jangada, receberam cestas básicas, orientações de assistentes sociais, atendimento médico, medicamentos e passaram por exames clínicos. Nesta fase de apoio à população, o município ganhou o apoio das Forças Armadas, entre os quais 350 fuzileiros e alunos da Escola de Aprendizes de Marinheiro, que vêm atuando nas áreas mais afetadas por alagamentos.

As ações foram acompanhadas pelo prefeito Mano Medeiros; pelo comandante do 3º Distrito Naval, vice-almirante André Moraes Ferreira; e pelo capitão dos Portos de Pernambuco, Frederico Albuquerque. Para garantir o acesso das equipes às áreas alagadas, a Marinha cedeu veículos e barcos.

"Ainda há muitos moradores em áreas alagadas que, por motivos diversos, optam por não sair de casa. Essas pessoas necessitam de alimentos, assistência médica e social e o compromisso da nossa gestão é acolher todos, neste momento de tantas dificuldades. E só com o apoio da Marinha podemos chegar até esses locais", salientou o prefeito Mano Medeiros.

## FORÇAS ARMADAS

Além da Marinha, os trabalhos de apoio às vítimas das chuvas receberam reforços do Exército, Aeronáutica e da Força Nacional do Ministério da Saúde, que atuam diretamente nas comunidades em parceria com as equipes da Prefeitura do Jaboatão.

<https://www.diariodepernambuco.com.br/noticia/vidaurbana/2022/06/paulo-camara-acompanha-acoes-de-apoio-aos-municipios-em-situacao-de-em.html>

## Paulo Câmara acompanha ações de apoio aos municípios em situação de emergência

Governador esteve, neste sábado, nos municípios de Goiana e Macaparana, na Mata Norte, e em São Vicente Férrer, no Agreste Setentrional

Publicado em: 04/06/2022 15:22



Hélia Scheppa/SEI

O governador Paulo Câmara acompanhou, na manhã deste sábado (04.06), as ações emergenciais nos municípios de Goiana e Macaparana, na Mata Norte, e em São Vicente Férrer, no Agreste Setentrional, todos afetados pelas chuvas da última semana. Em Goiana, a Companhia Estadual de Habitação e Obras (Cehab) foi designada pelo governador para atuar junto com o prefeito Eduardo Honório, visando acelerar o restabelecimento dos serviços básicos e prestar assistência à população.

# Chuvas em Pernambuco: Estado tem 61.596 pessoas desalojadas e outras 9.631 desabrigadas. Sem novas mortes

Número de municípios que decretaram situação de emergência subiu de 34 para 37



Cadastrado por  
**Adriana Guarda**

Publicado em 05/06/2022 às 16:11

NOTÍCIA

A Secretaria Executiva de Defesa Civil do Estado informa que de acordo com informações repassadas à nossa Central de Operações os números registrados neste domingo (5) são de que em todo Estado 61.596 pessoas encontram-se desalojadas e 9.631 desabrigadas, em 123 abrigos de 31 municípios. Até o momento não há registro de outras mortes, que totalizaram 128 desde o início das chuvas, no último dia 23.

Já o número de cidades que decretaram Situação de Emergência por conta das chuvas aumentou, passando de 34 para 37. São elas: Cabo de Santo Agostinho, Camaragibe, Goiana, Jaboatão dos Guararapes, Macaparana, Moreno, Nazaré da Mata, Olinda, Paudalho, Paulista, Recife, São José da Coroa Grande, São Vicente Ferrer, Timbaúba, Abreu e Lima, Araçoiaba, Igarassu, Aliança, Glória do Goitá, Vicência, Bom Jardim, Limoeiro, Passira, São Lourenço da Mata, Pombos, Palmares, Sirinhaém, Lagoa do Carro, Tracunhaém, Chã Grande, Escada, João Alfredo, Chã de Alegria, Correntes, Água Preta, Itamaracá e Primavera.

## Defesa Civil de Pernambuco cadastra 14 municípios no Sistema Integrado de Informações de Desastres

Por: Diário de Pernambuco

Publicado em: 02/06/2022 12:35



Cidades em situação de emergência estão aptas a receber recursos para recuperar danos causados pelas chuvas (Rômulo Chico/DP Foto)

Até o momento, 31 municípios já decretaram situação de emergência em Pernambuco. São eles: Cabo de Santo Agostinho, Camaragibe, Goiana, Jaboatão dos Guararapes, Macaparana, Moreno, Nazaré da Mata, Olinda, Paudalho, Paulista, Recife, São José da Coroa Grande, São Vicente Férrer, Timbaúba, Abreu e Lima, Araçoiaba, Igarassu, Aliança, Glória do Goitá, Vicência, Bom Jardim, Limoeiro, Passira, São Lourenço da Mata, Pombos, Palmares, Sirinhaém, Lagoa do Carro, Tracunhaém, Chã Grande e Escada.



<https://noticias.uol.com.br/cotidiano/ultimas-noticias/2022/06/03/video-jacare-passeia-por-bairro-de-olinda-apos-chuvas.htm>

## Vídeo: Após novas fortes chuvas, jacaré 'passeia' por bairro de Olinda

**Lorena Barros**

**Do UOL, em São Paulo**

03/06/2022 17h52 | Atualizada em 03/06/2022 17h52

O morador de uma rua no bairro de Peixinhos, em Olinda (PE), registrou o momento no qual um jacaré caminha pelo local pouco antes de pular em um canal. As imagens foram feitas na manhã de hoje, após uma madrugada de fortes chuvas.

Luiz Fernando Marques Felipe, responsável pela gravação do vídeo, contou ao **UOL** que estava em casa, na rua Poeta José Avelino Filho, quando a avó dele chamou por ele do lado de fora do imóvel contando que viu o jacaré.

<https://www.folhape.com.br/noticias/chuvas-na-rmr-ja-registram-acumulo-de-mais-de-115-mm-em-24-horas/231296/>

TEMPO

# Chuvas na Região Metropolitana do Recife já registram acúmulo de mais de 115 mm em 24 horas

Tendência é que as chuvas se estendam pelos próximos dias

Por Portal Folha de Pernambuco  
22/06/22 às 16H27 atualizado em 22/06/22 às 18H08



Carros enfrentam dificuldade para passar em Jardim Atlântico, em Olinda - Foto: Reprodução/Vídeo

As chuvas que atingem a **Região Metropolitana do Recife** (RMR) já deixam transtornos em vários municípios, nesta quarta-feira (22). Há pontos de alagamento em **Recife, Olinda, Paulista, Jaboatão dos Guararapes**.

<https://jc.ne10.uol.com.br/pernambuco/2022/06/15020163-com-barragens-perto-de-sangrar-por-causa-da-chuva-pernambuco-alerta-defesa-civil-e-recomenda-cuidados-com-populacao-ribeirinha.html>

RESERVATÓRIOS

## Com barragens perto de sangrar por causa da chuva, Pernambuco alerta Defesa Civil e recomenda cuidados com população ribeirinha

A Superintendência de Projetos de Recursos Hídricos destaca que não há risco de rompimento das barragens. A Defesa Civil foi alertada porque existe a possibilidade de vertimento, já que a chuva continua



Cadastrado por  
**Amanda Azevedo**

Publicado em 04/06/2022 às 13:30 | Atualizado em 04/06/2022 às 20:27

NOTÍCIA

Com a **chuva** causando rápida elevação do nível das **barragens Goitá**, em **Paudalho**, na Zona da Mata Norte de Pernambuco, e **Tapacurá**, em **São Lourenço da Mata**, no Grande Recife, a **Superintendência de Projetos de Recursos Hídricos** recomendou à **Defesa Civil**, nesta sexta-feira (3), que efetue "ações para mitigação dos efeitos da elevação no Rio Capibaribe sobre as populações que vivem em áreas ribeirinhas".

As duas **barragens** são responsáveis por retardar parte considerável das vazões de cheias do **Capibaribe** e estão próximas do vertimento.

## **Campanha ‘Paudalho Solidário’ é lançada para ajudar os afetados pelas fortes chuvas**

Daniel Junior 📅 01/06/2022 7:31

---

Com o objetivo de ajudar as pessoas que foram afetadas pelas fortes chuvas, a Prefeitura do Paudalho lançou nesta semana a campanha ‘Paudalho Solidário’.

Roupas, alimentos, cobertores, colchões, entre outros itens essenciais estão sendo arrecadados pela administração municipal para serem doados a quem necessita.

As doações podem ser realizadas, das 08h às 16h, em todas as secretarias e na sede da Prefeitura do Paudalho, que fica situada na Avenida R. Raul Bandeira, nº 21, no Centro da cidade.

A Casa das Juventudes, o Colégio Municipal Maria de Fátima, Colégio Municipal Tancredo Neves e a Creche M. Leonel Francisco Soares também estão recebendo donativos.

### **SAIBA MAIS:**

A Prefeitura do Paudalho, por meio da Secretaria de Assistência junto à Casa da Sopa, está produzindo refeições diariamente para as pessoas que estão nos abrigos temporários oferecidos pelo Município.

<https://portaldeprefeitura.com.br/2022/06/06/prefeitura-de-paulista-e-o-governo-do-estado-enviam-equipes-para-vistoriar-areas-de-risco-do-municipio-auxilio-para-os-afetados-pelas-chuva-e-solicitado/>

## Prefeitura de Paulista e o Governo do Estado enviam equipes para vistoriar áreas de risco do município; auxílio para os afetados pelas chuva é solicitado

*Realizamos várias intervenções em vários bairros. Todo o esforço do Governo Municipal foi importante, conseguimos diminuir os riscos.” declarou Marcos Eduardo, Chefe de Gabinete.*

 Por **Maria Carla Mazullo** - Publicado em 6 jun de 2022, às 10:07



*Equipes da Prefeitura de Paulista e do Governo do Estado fazem vistorias nas áreas de risco do município. Foto: Reprodução.*



<https://www.diariodepernambuco.com.br/noticia/vidaurbana/2022/06/agentes-visitam-localidades-afetadas-pelas-chuvas-no-recife-para-cadas.html>

## Agentes visitam localidades afetadas pelas chuvas no Recife para cadastro de auxílio

Por: Diário de Pernambuco

Publicado em: 06/06/2022 11:39



A prefeitura dá início ao cadastramento de famílias afetadas pelas chuvas na localidade Nova Caxangá, desde 11h. O prefeito João Campos (PSB) estará no local. (Dondinho/Prefeitura do Recife)

Agentes comunitários de Saúde, de saúde ambiental e controle de endemia, iniciam nesta segunda-feira (6), as visitas nas áreas mais atingidas pelas chuvas no Recife. Nesta manhã, a ação ocorre na localidade Nova Caxangá, na Zona Oeste da Capital pernambucana. De acordo com a prefeitura, o trabalho permitirá o cruzamento com a base do Cadastro Único para Programas Sociais (CadÚnico), para que as famílias possam acessar o auxílio emergencial de R\$ 2,5 mil anunciado pela gestão municipal juntamente com o Governo do Estado e a Câmara de Vereadores do Recife.

<https://www.folhape.com.br/noticias/cidades-da-mata-sul-e-do-agreste-de-pernambuco-registram-fortes/230604/>

CHUVAS EM PERNAMBUCO

# Cidades da Mata Sul e do Agreste de Pernambuco registram fortes chuvas; veja maiores índices

Apac havia emitido um alerta meteorológico de estado de atenção para toda a faixa leste do Estado

Por Portal Folha de Pernambuco  
16/06/22 às 08H19 atualizado em 16/06/22 às 19H32



Chuva em São José da Coroa Grande - Foto: Reprodução/Twitter

De acordo com o monitoramento em tempo real da Agência Pernambucana de Águas e Clima (Apac), o maior índice foi notificado na cidade de **São José da Coroa Grande**, onde choveu 167,24mm.

A **agência havia emitido um alerta meteorológico de estado de atenção para toda a faixa leste do Estado**, em especial a Mata Sul e o Agreste. O Instituto Nacional de Meteorologia (Inmet) previa acumulado de precipitações na região, com grau de perigo.

[https://portaldeprefeitura.com.br/2022/06/03/eduardo-da-fonte-se-reune-com-coronel-do-exercito-para-destravar-construcao-de-ponte-provisoria-em-timbauba-apos-fortes-chuvas-em-pernambuco /](https://portaldeprefeitura.com.br/2022/06/03/eduardo-da-fonte-se-reune-com-coronel-do-exercito-para-destravar-construcao-de-ponte-provisoria-em-timbauba-apos-fortes-chuvas-em-pernambuco/)

## Eduardo da Fonte se reúne com coronel do Exército para destravar construção de ponte provisória em Timbaúba, após fortes chuvas em Pernambuco

*O deputado federal e o prefeito da cidade, Marinaldo Rosendo, têm trabalhado para reconstruir a cidade com a máxima urgência.*



Por Mariana de Sousa - Publicado em 3 jun de 2022, às 15:46 - Atualizado em 3 jun de 2022, às 15:53

O município de Timbaúba foi severamente afetado pelas fortes chuvas dos últimos dias, o que prejudicou mais de 500 famílias. O **deputado** Eduardo da Fonte e o prefeito Marinaldo Rosendo têm trabalhado para reconstruir a cidade com a máxima urgência. O parlamentar já conseguiu apoio do Ministério do Desenvolvimento Regional e outros órgãos do Governo Federal.

### **Eduardo da Fonte solicita recursos para Timbaúba em apoio aos danos causados pelas chuvas**

O deputado federal se reuniu na segunda-feira, 30 de maio, em Recife, com o prefeito de Timbaúba, Marinaldo Rosendo, e o vice-presidente do Partido Progressistas (PP), Lula da Fonte, para buscar novas medidas de apoio ao município, que foi afetado pelas fortes chuvas nos últimos dias.



<https://abreuelima.pe.gov.br/familias-desabrigadas-por-conta-das-chuvas-comecam-a-receber-auxilio-moradia/>



## Famílias desabrigadas por conta das chuvas começam a receber auxílio-moradia

*Início > Abreu e Lima > Famílias desabrigadas por conta das chuvas começam a receber auxílio-moradia*

📅 06/06/2022



Um total de 14 famílias acolhidas pela Prefeitura Municipal, após as fortes chuvas dos últimos dias, foram inscritas no Programa Auxílio Moradia e tão logo começaram a receber o benefício. Estas, inclusive, já se encontram alocadas em novos domicílios, com segurança e tranquilidade para todos.

<https://www.folhape.com.br/noticias/deslizamento-de-barreira-em-tamandare-deixa-feridos-tres-foram/229521/>

CHUVAS EM PERNAMBUCO

## Deslizamento de barreira em Tamandaré deixa feridos; três foram transferidos em estado grave

Vítimas têm graus de parentesco entre si. Ao menos sete pessoas foram atingidas

Por **Fabio Nóbrega**  
07/06/22 às 10h19 atualizado em 07/06/22 às 10h37



Deslizamento de barreira em Tamandaré deixa feridos - Foto: Reprodução/WhatsApp

A cidade de Tamandaré acumula 158,40 mm de chuvas nas últimas 24 horas, segundo dados da Agência Pernambucana de Águas e Clima (Apac).

<https://metsul.com/chuva-se-aproxima-de-1000-milimetros-em-pernambuco/>

## **CHUVA SE APROXIMA DE 1000 MILÍMETROS EM PERNAMBUCO**

Acumulados no Grande Recife no período chuvoso dos últimos 15 dias já atingem até 900 mm e chuva voltou a fazer vítimas hoje



por **LUIZ F. NACHTIGALL**

07/06/2022 - 14:39



Pernambuco sofre há duas semanas com sucessivos episódios de chuva extrema e precipitação já atinge até 900 mm em pontos do Grande Recife no acumulado de apenas 15 dias com novos deslizamentos de terra e alagamentos | **SÉRGIO MARANHÃO/AFP/METSUL METEOROLOGIA**

### **CHUVA EXCEPCIONAL EM PERNAMBUCO**

Os volumes de chuva em Pernambuco no final de maio e neste começo de junho adentram o terreno do excepcional. Estações de monitoramento pluviométrico registraram só nos últimos 15 dias acumulados de até 900 mm em Olinda, 830 mm em Recife, 810 mm em Jaboatão dos Guararapes, 800 mm em São Lourenço da Mata, 750 mm em Paulista, 710 mm em Cabo Santo Agostinho, 680 mm em Abreu e Lima, 640 mm em Aracoiaba, 630 mm em Igarassu. Vários outros pontos do Leste de Pernambuco somaram no período de duas semanas 300 mm a 500 mm.

<https://g1.globo.com/pe/peernambuco/noticia/2022/06/03/novo-temporal-causa-alagamentos-em-peernambuco.ghtml>

# Novo temporal causa alagamentos e deslizamentos de barreiras em Pernambuco; veja vídeos e fotos

Chuva nesta sexta (3) deixou ruas alagadas no Recife, em Olinda e Jaboatão. À tarde, dois deslizamentos ocorreram: um no Córrego da Areia, em Nova Descoberta, e outro em Jardim São Paulo, ambos sem feridos.

Por Bruno Marinho, Pedro Alves e Vítor Oliveira, g1 PE  
03/06/2022 09h04 · Atualizado há 3 meses



## Zona da Mata Norte:

- PE-040: Chã de Alegria - deslizamento de pista, tráfego interditado. Veículos passando pelo perímetro urbano da cidade;
- PE-041: Araçoiaba - nas imediações da Usina São José, área usada pela própria usina como retorno e estacionamento foi destruída. Ao longo da rodovia, há resíduos na pista de rolagem e deslizamento de barreiras. Veículos precisam trafegar com cautela enquanto a empresa faz a limpeza;
- Vicinal Mussurepe: quilômetro 6, em Paudalho - ponte sobre o Rio Capibaribe arrastada pela correnteza, perda total.

<https://jc.ne10.uol.com.br/pernambuco/2022/06/15021607-barragem-de-tapacura-verteu-por-causa-das-chuvas-veja-as-consequencias.html>

# Barragem de Tapacurá sangrou por causa das chuvas. Veja as consequências

Vale ressaltar que não se trata de um rompimento da barragem de Tapacurá, com liberação da água de forma descontrolada



Cadastrado por  
**Lucas Moraes**

Publicado em 07/06/2022 às 18:58 | Atualizado em 07/06/2022 às 19:24

NOTÍCIA



Barragem de Tapacurá, em São Lourenço da Mata, faz parte do Sistema de Contenção de Cheias do Rio Capibaribe - FOTO: COMPESA

<https://www.diariodepernambuco.com.br/noticia/vidaurbana/2022/06/barreira-cede-na-br-232-na-altura-da-cidade-de-pombos.html>

## Barreira cede na BR-232, na altura da cidade de Pombos

Por: Ana Beatriz Venceslau

Publicado em: 07/06/2022 11:40 | Atualizado em: 07/06/2022 12:35



Uma viatura da Polícia Rodoviária Federal está presente no local (Foto: Divulgação)

Aconteceu um deslizamento de barreira no quilômetro 61 da BR-232, na altura do município de Pombos, na Zona da Mata do Estado de Pernambuco. A rodovia foi interditada no sentido que dá acesso ao interior. O trânsito flui na região em apenas uma faixa, e uma viatura da Polícia Rodoviária Federal (PRF) monitora o cenário.

Além da cidade de Pombos, Recife, Jaboatão dos Guararapes e Tamandaré também registraram ocorrências devido as chuvas que caem em Pernambuco desde a madrugada desta terça-feira (7).

<https://www.cbnrecife.com/blogdoelielson/artigo/prefeitura-de-joao-alfredo-investiga-danos-causados-pelas-chuvas>

## Prefeitura de João Alfredo investiga danos causados pelas chuvas

👤 POR: REDAÇÃO PORTAL



📅 14/06/2022

Compartilhe: [f](#) [t](#) [in](#) [wh](#)

A cidade de **João Alfredo**, no Agreste de Pernambuco, assim como outros municípios no estado, sofreu **grandes danos com as fortes chuvas** que ocorreram no fim do mês de maio. Segundo a APAC, em três dias de maio choveu o equivalente a soma de todos os dias do mesmo mês no ano passado, causando uma série de prejuízos e enormes danos por todo o município.

<https://jc.ne10.uol.com.br/pernambuco/2022/06/15026765-chuvas-em-pernambuco-alem-do-medo-populacao-de-palmares-convive-com-os-boatos-de-que-a-barragem-de-serro-azul-vai-sangrar.html>

# Chuvas em Pernambuco: além do medo, população de Palmares convive com os boatos de que a barragem de Serro Azul vai sangrar

Inaugurada em 2017 para conter as águas das chuvas, depois da enchente de 2010 em Palmares, barragem de Serro Azul é motivo de medo para a população que vive nas suas proximidades, principalmente quem está a menos e 100 metros do paredão



Cadastrado por  
**Adriana Guarda**

Publicado em 16/06/2022 às 17:56 | Atualizado em 16/06/2022 às 18:41

NOTÍCIA



SEM DESAPROPRIAÇÃO Relatório de Impacto Ambiental estabelecia raio de segurança de 500 metros, mas residências continuaram a menos de 100 metros da barragem - **FOTO: BRUNO CAMPOS/JC IMAGEM**



## Limoeiro cancela São João após chuvas

Publicado em: 03/06/2022 14:51

A Prefeitura da Cidade de Limoeiro afirmou nesta sexta-feira (03) por meio de nota o cancelamento do São João 2022 da cidade. Além disso, também informou que irá concentrar investimentos para "recuperar a cidade" após chuvas. Limoeiro teve 149 desalojados e uma morte.

Estavam programados shows de nomes como Xand Avião, João Gomes, Wesley Safadão, Mari Fernandes e Gustavo Lima.

### **Confira a íntegra da nota oficial:**

"Nos últimos dias, Pernambuco sofreu bastante com as fortes chuvas, que atingiram, inclusive, o Município de Limoeiro. Centenas de famílias tiveram suas casas atingidas, e houve prejuízos materiais em toda a cidade. Infelizmente registramos, na comunidade rural de Lagoa Vermelha, um óbito decorrente destes acontecimentos.

Os acessos à Zona Rural e vários bairros estão comprometidos. A ponte de Vila Urucuba, estradas e passagens molhadas foram parcialmente danificadas. Diversas escolas estão inacessíveis, prejudicando nossas crianças. A Zona Urbana sofreu com vários pontos de alagamentos, e as áreas de riscos precisam de atenção redobrada.

Diante de todos esses desafios, resolvemos cancelar o São João de Limoeiro e concentrar nossos investimentos nas assistências às famílias atingidas pelas chuvas e na recuperação do Município. Sabemos a grande expectativa da juventude, do comércio e da população em torno dos festejos juninos. Porém, neste momento delicado, a prioridade é resguardar a segurança dos limoeirenses. Com fé em Deus e muito trabalho, iremos vencer este grande desafio".

