



# RELATÓRIO DE SITUAÇÃO DE EMERGÊNCIA

## *EVENTO CLIMÁTICO*

Data documento 24/02/2022



# Índice

1. Objetivo	2
2. NEOENERGIA Pernambuco	2
3. Resumo do evento climático	2
4. Premissas	3
5. Quadro resumo- Item 5.12.1 Módulo 8 do PRODIST	4
I. Código único do relatório	5
II. Decreto de calamidade pública ou situação de emergência (se houver)	5
III. Descrição detalhada do evento, incluindo mapa geométrico e diagrama unifilar da região afetada	5
IV. Descrição dos danos causados ao sistema elétrico, incluindo a relação dos equipamentos danificados e sua importância para o sistema	32
V. Relato técnico sobre a intervenção realizada com as ações da distribuidora para restabelecimento do sistema, incluindo o contingente de técnicos utilizados nos serviços	32
VI. Tempo médio de preparação, de deslocamento e de execução das equipes	33
VII. Número de unidades consumidoras atingidos	33
VIII. Municípios atingidos	33
IX. Subestações atingidas	33
X. Quantidade de interrupções associadas ao evento	34
XI. Data e hora do início da primeira interrupção	34
XII. Data e hora do término da última interrupção	34
XIII. Média de duração das interrupções	34
XIV. Duração da interrupção mais longa	34
XV. Soma do chi das interrupções associadas ao evento	34
XVI. Registros diversos que evidenciem a classificação das interrupções no inciso iii do item 5.6.2.2, permitindo identificar a causa, a abrangência e os danos causados pelo evento à rede e às áreas atingidas, como imagens fotográficas, boletins meteorológicos e matérias jornalísticas	34
Anexo I – Laudo de evento meteorológico (CLIMATEMPO)	38
Anexo II – Lista de interrupções expurgadas	69

# 1. Objetivo

Esse relatório tem por objetivo apresentar o expurgo por interrupção em situação de emergência (ISE) na contabilização dos indicadores de qualidade de energia da Neoenergia Pernambuco, conforme determina a revisão 12 do módulo 8 do PRODIST, homologada pelas Resoluções Normativas ANEEL nº 863/2019 e nº 871/2020, vigente na data de elaboração deste relatório.

O expurgo foi motivado por um fenômeno climático que atingiu as regiões Agreste e Sertão do estado de Pernambuco entre os dias 24 e 27 de dezembro de 2021. Foi solicitado laudo meteorológico à entidade terceira (CLIMATEMPO) indicando descrição do Evento Meteorológico que provocou interrupções no fornecimento de energia elétrica, observadas na área de concessão da Neoenergia Pernambuco, disponível para consulta no Anexo I deste documento.

Foram analisadas todas as ocorrências, causas, origens e danos causados nos equipamentos, bem como os impactos causados aos clientes durante e após o evento para caracterização de interrupção em situação de emergência, onde couber, em observância as definições estabelecidas na revisão 10 do módulo 1 do PRODIST, homologada pela Resolução Normativa ANEEL nº 842/2018.

## 2. NEOENERGIA Pernambuco

Empresa do Grupo Neoenergia que distribui energia para mais de 3,7 milhões de clientes em 184 municípios abrangendo todo o estado de Pernambuco, o distrito de Fernando de Noronha e o município de Pedras de Fogo, na divisa com a Paraíba.

## 3. Resumo do evento climático

Entre os dias 24 e 27 de dezembro de 2021, a presença de uma Zona de Convergência do Atlântico Sul manteve condições favoráveis à formação de área de instabilidade, com avanço de nuvens de tempestade sobre o estado de Pernambuco, provocando intensa atividade elétrica e acumulados significativos de chuva, especialmente sobre as regiões Agreste e Sertão do estado. Entre as 13h10 do dia 24 e 19h15 do dia 27 de dezembro de 2021 foram registrados 993 raios nuvem-solo e 1300 descargas nuvem-nuvem sobre a área de concessão da Neoenergia Pernambuco. O fenômeno foi acompanhado de chuvas intensas com o município de Caetés chegando a valores acumulados de 113,3mm, consideravelmente superiores à média de precipitação de toda a região Agreste (28,5 mm). Os municípios de Garanhuns, Cabrobó e Petrolina também se destacaram com valores elevados de precipitação diária, no período.

Baseado nos dados analisados no laudo meteorológico, o evento ocorrido na área de concessão da Neoenergia Pernambuco entre os dias 24 e 27 de dezembro de 2021 foi classificado como Zona de Convergência (Código COBRADE 1.3.1.2.0).

Nesse contexto, foram registradas 436 ocorrências, impossibilitando o pronto atendimento de todas as solicitações. Mesmo mobilizando-se ativamente para garantir o restabelecimento das cargas interrompidas, as condições climáticas foram desfavoráveis para o atendimento em campo.

## 4. Premissas

- **Laudo Meteorológico;**
- **Período:** Início em 24/12/2021 – 13h00min e Fim em 27/12/2021 – 21h00min.
- **Áreas de abrangência:** Setores Centro, Centro-Oeste e Oeste;
- Datas em que o limite de CHI Neoenergia Pernambuco foi ultrapassado (**518.265 - referência 2021**);
- Período de **mobilização de equipes** acima da média;
- **Causas** registradas no período e relacionadas ao evento;

De acordo com o módulo 1 do PRODIST, são caracterizadas como interrupção em situação de emergência aquelas que foram originadas no sistema de distribuição, resultantes de eventos que comprovadamente impossibilitem a atuação imediata da distribuidora e que não tenham sido provocadas ou agravadas por esta e que sejam:

- i. Decorrentes de Evento associado a Decreto de Declaração de Situação de Emergência ou Estado de Calamidade Pública emitido por órgão competente; ou
- ii. Decorrentes de Evento cuja soma do CHI das interrupções ocorridas no sistema de distribuição seja superior ao limite calculado.

$$CHI = 2.612 \cdot N^{0,35}$$

Onde:

CHI = Cliente Hora Interrompido

N = Número de Unidades Consumidoras faturadas e atendidas em BT ou MT do mês de outubro do ano anterior ao período de apuração.

Considerando o número de unidades consumidoras faturadas em outubro de 2020, o limite de CHI da Neoenergia Pernambuco no ano de 2021 é 518.265.

O gráfico abaixo apresenta o CHI do período de 01 a 31 de dezembro de 2021 nos municípios abrangidos pelo evento, onde identificamos um período de extrapolação do limite superior, atingindo seu pico no dia 26.

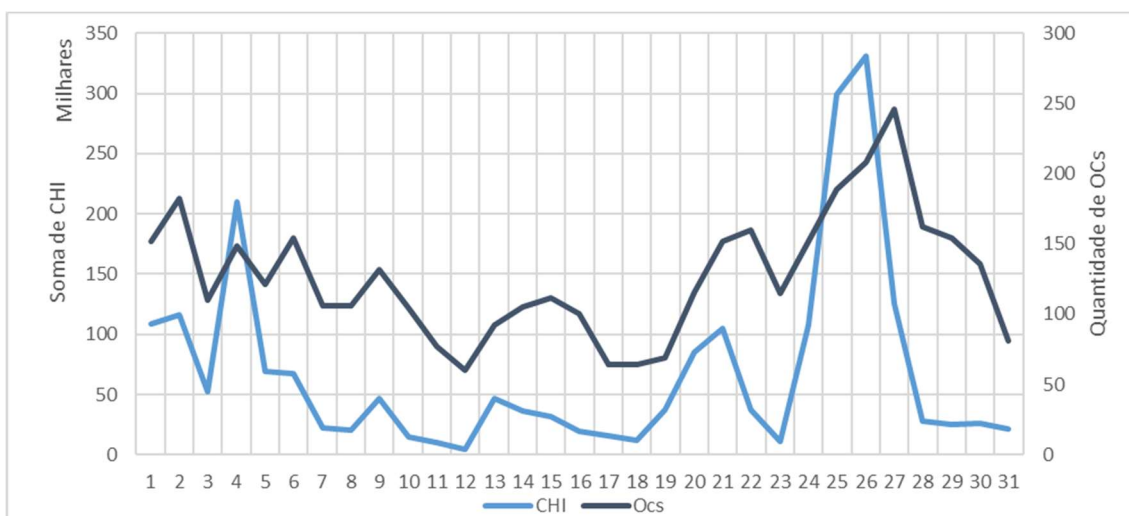


Figura 1 – Somatório de CHI e quantidade de ocorrências por dia durante o mês de dezembro de 2021 nos municípios abrangidos pelo evento.

## 5. Quadro resumo– Item 5.12.1 Módulo 8 do PRODIST

ITEM	RESUMO
h)	as evidências do evento que tenha gerado interrupções de que trata o inciso iii do item 5.6.2.2 também deverão ser armazenadas por meio de relatório digital, que deve ser disponibilizado no sítio eletrônico da distribuidora em local de livre e fácil acesso, devendo conter as informações mínimas a seguir:
i.	Código único do relatório
ii.	Informações sobre o Decreto de Calamidade Pública ou Situação de Emergência (se houver)
iii.	Descrição detalhada do evento, incluindo mapa geométrico e diagrama unifilar da região afetada.
iv.	Descrição dos danos causados ao sistema elétrico, incluindo a relação dos equipamentos danificados e sua importância para o sistema.
v.	Relato técnico sobre a intervenção realizada com as ações da distribuidora para restabelecimento do sistema, incluindo o contingente técnico utilizado nos serviços.
vi.	Tempo médio de preparação, de deslocamento e de execução das equipes.
vii.	Número de unidades consumidoras atingidos.
viii.	Municípios atingidos.
ix.	Subestações atingidas.
x.	Quantidade de interrupções associadas ao evento.
xi.	Data e hora do início da primeira interrupção.
xii.	Data e hora do término da última interrupção.
xiii.	Média da duração das interrupções.
xiv.	Duração da interrupção mais longa.
xv.	Soma do CHI das interrupções associadas ao evento

<b>xvi.</b>	Registros diversos que evidenciem a classificação das interrupções no inciso iii do item 5.6.2.2, permitindo identificar a causa, a abrangência e os danos causados pelo evento à rede e às áreas atingidas, como imagens fotográficas, boletins meteorológicos e matérias jornalísticas.
-------------	---

### I. Código único do relatório

Todas as ocorrências expurgadas estão associadas ao evento através do ID de número 686 registrado no GSE - sistema utilizado pela Neoenergia Pernambuco para gestão e operação do sistema elétrico desta distribuidora.

### II. Decreto de calamidade pública ou situação de emergência (se houver)

Não foram emitidos decretos de calamidade pública ou situação de emergência por parte das prefeituras dos municípios pernambucanos.

### III. Descrição detalhada do evento, incluindo mapa geométrico e diagrama unifilar da região afetada

A Neoenergia Pernambuco é dividida em 6 Setores e 30 Unidades Territoriais de Distribuição (UTD) abrangendo todo o estado de Pernambuco, o município de Pedra de Fogo-PB e o arquipélago de Fernando de Noronha.

O evento impactou 3 Setores da Neoenergia Pernambuco – Centro, Centro-Oeste e Oeste.

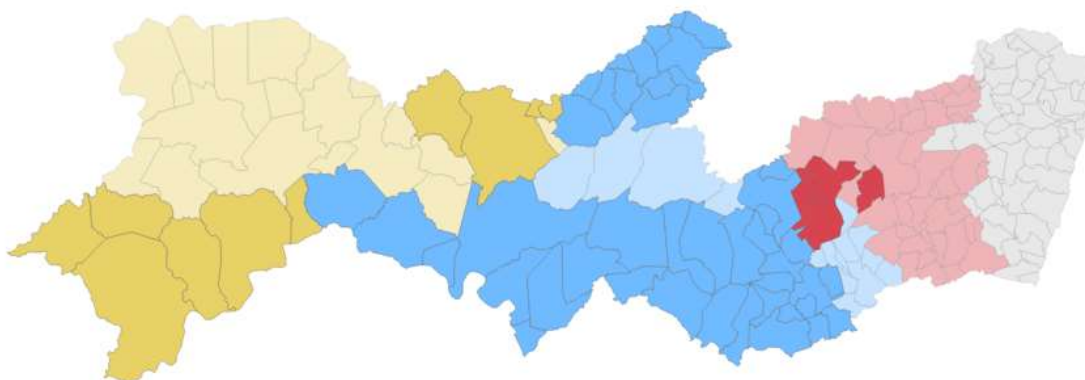


Figura 2 – Municípios em destaque atingidos pelo evento na área de concessão da Neoenergia Pernambuco

A seguir, os mapas geométricos dos conjuntos do sistema elétrico da Neoenergia Pernambuco com destaque para os alimentadores com ocorrências de causas relacionadas ao evento climático com interrupções em suas redes de distribuição, redes secundárias ou do alimentador por completo.

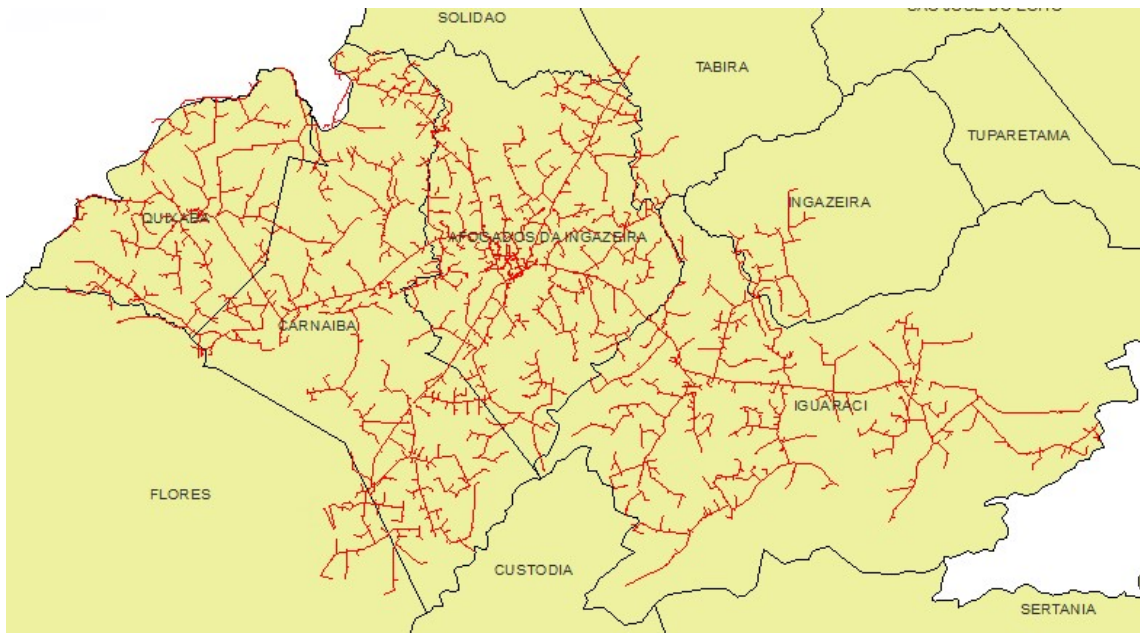


Figura 3 – Todos alimentadores do conjunto Afogados da Ingazeira que sofreram interrupções.

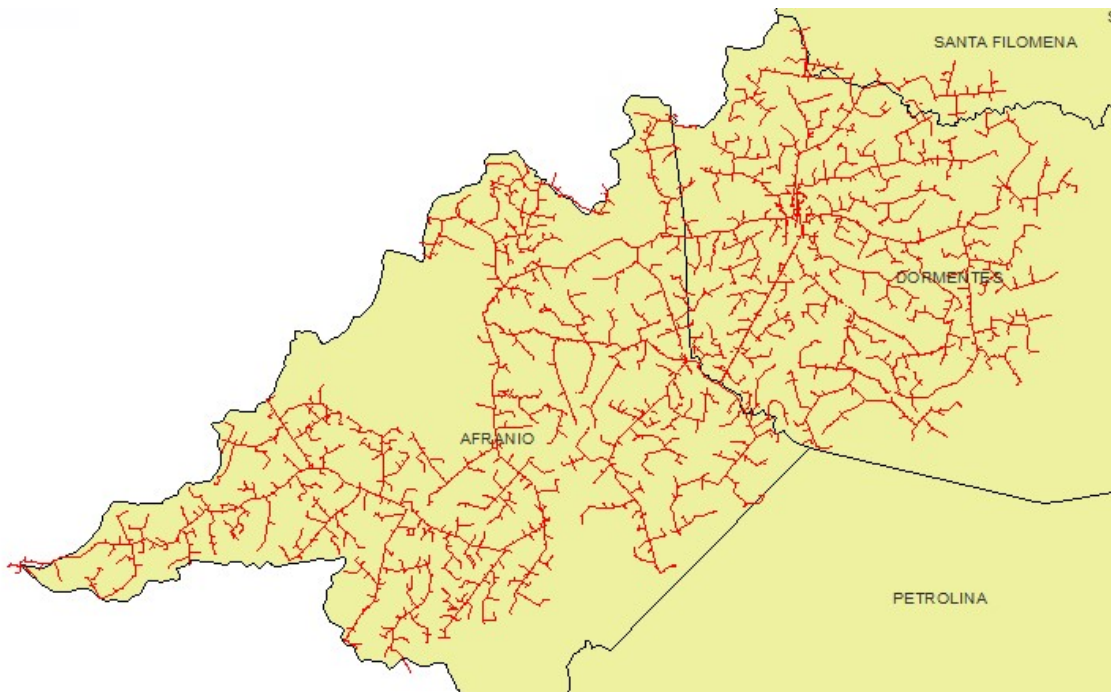


Figura 4 – Todos alimentadores do conjunto Afrânio que sofreram interrupções.

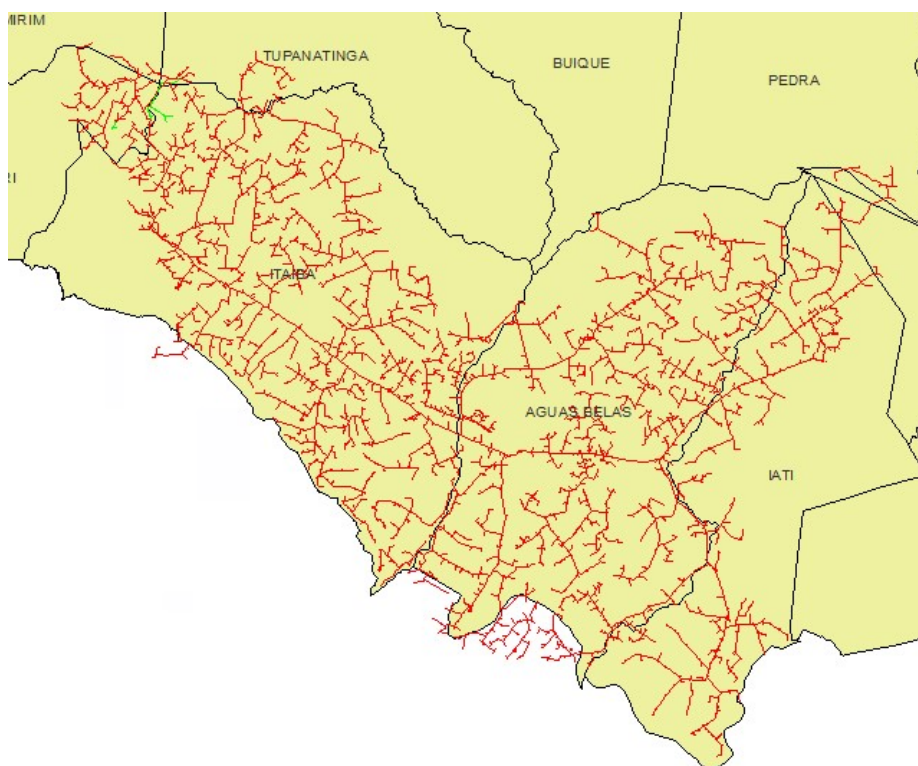


Figura 5 – Todos alimentadores do conjunto Águas Belas que sofreram interrupções.

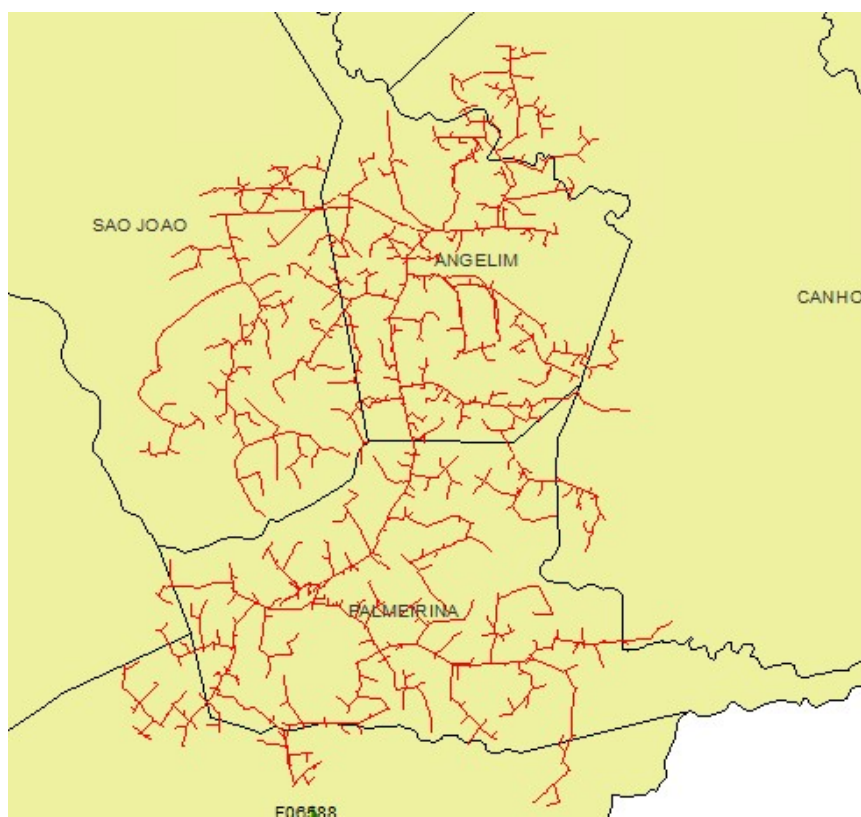


Figura 6 – Todos alimentadores do conjunto Angelim que sofreram interrupções.



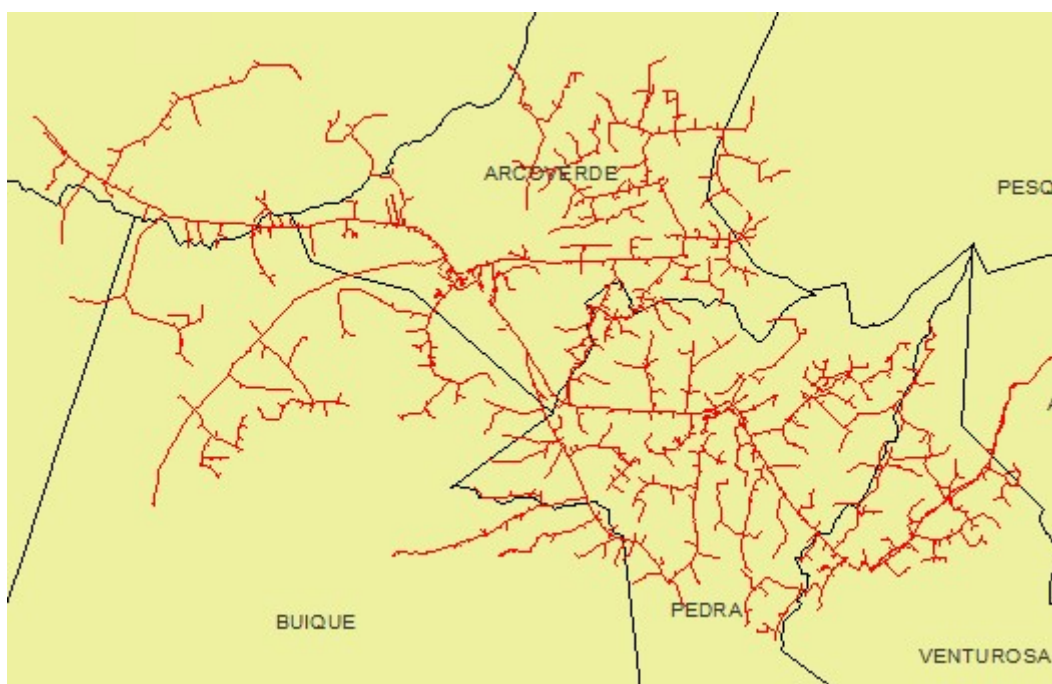


Figura 7 – Todos alimentadores do conjunto Arcoverde que sofreram interrupções.



Figura 8 – Todos alimentadores do conjunto Barra de Bebedouro que sofreram interrupções.



Figura 9 – Todos alimentadores do conjunto Belém de São Francisco que sofreram interrupções.

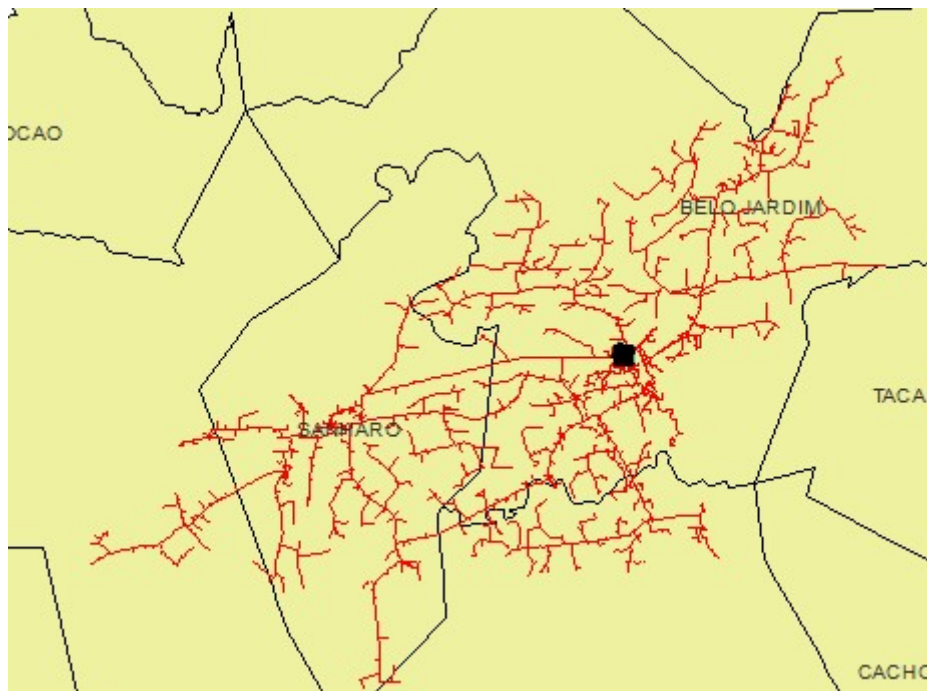


Figura 10 – Todos alimentadores do conjunto Belo Jardim que sofreram interrupções.

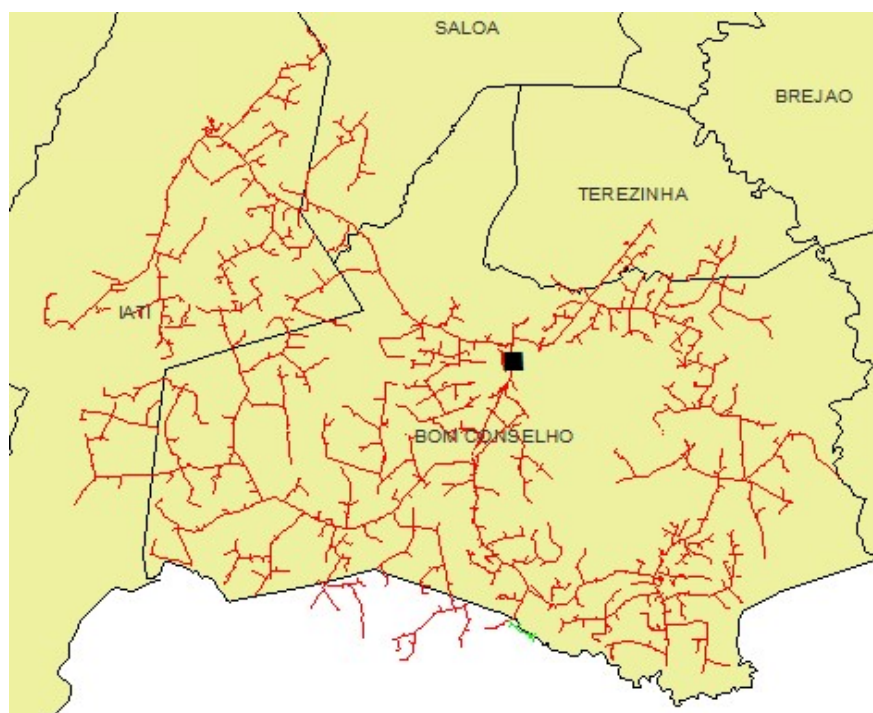


Figura 11 – Todos alimentadores do conjunto Bom Conselho que sofreram interrupções.

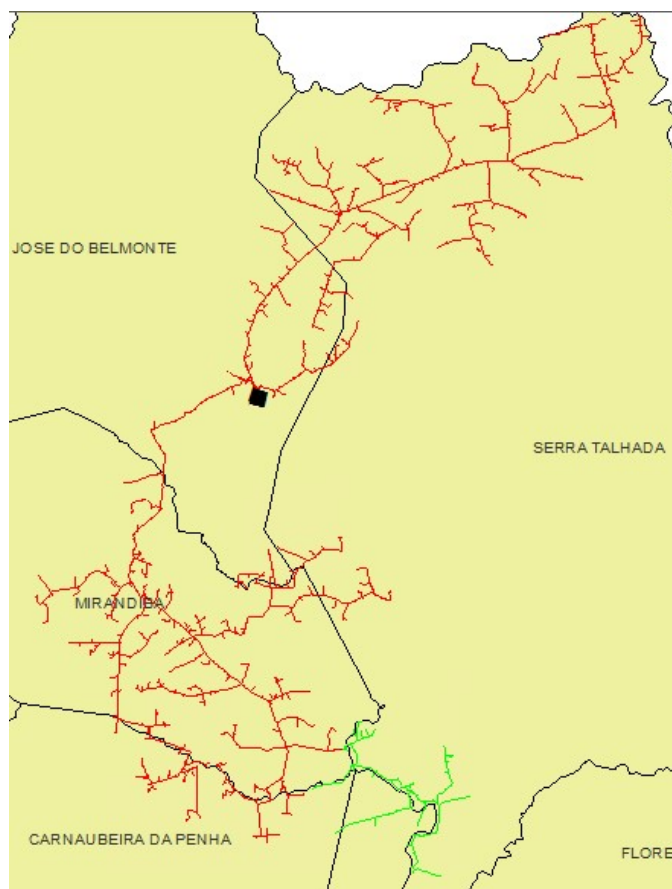


Figura 12 – Todos alimentadores do conjunto Bom Nome que sofreram interrupções.

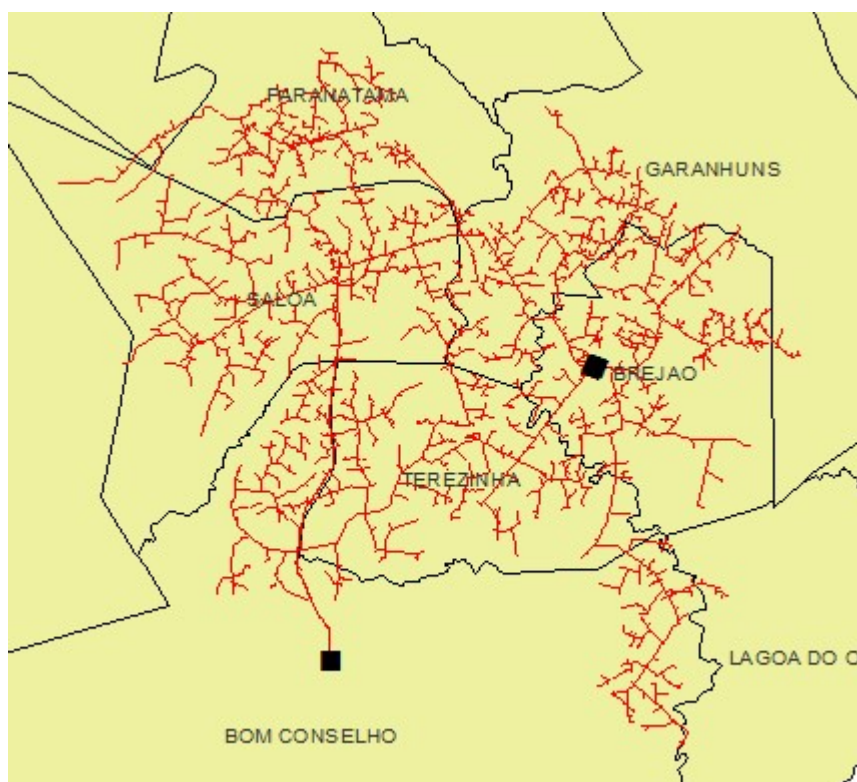


Figura 13 – Todos alimentadores do conjunto Brejão que sofreram interrupções.

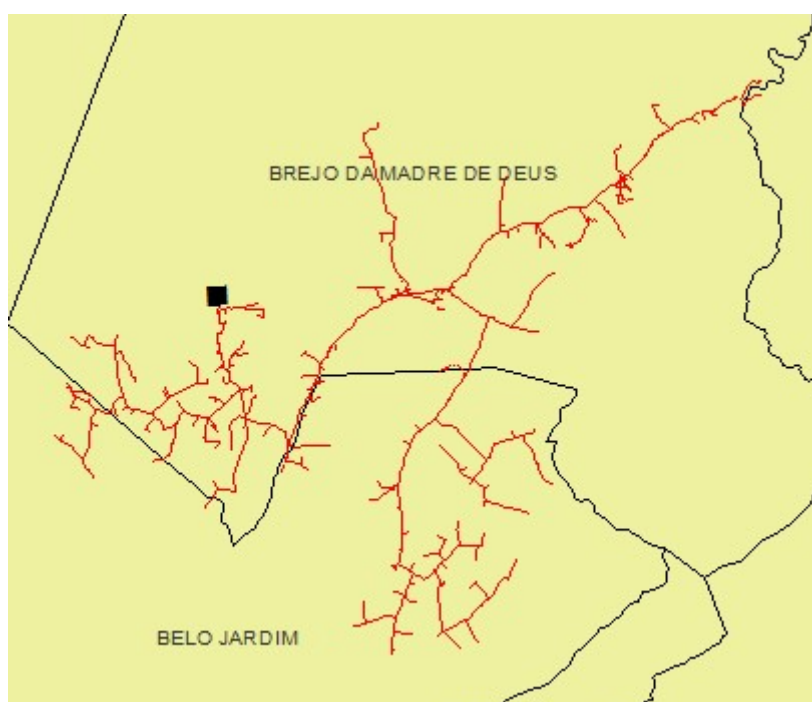


Figura 14 – Todos alimentadores do conjunto Brejo da Madre de Deus que sofreram interrupções.

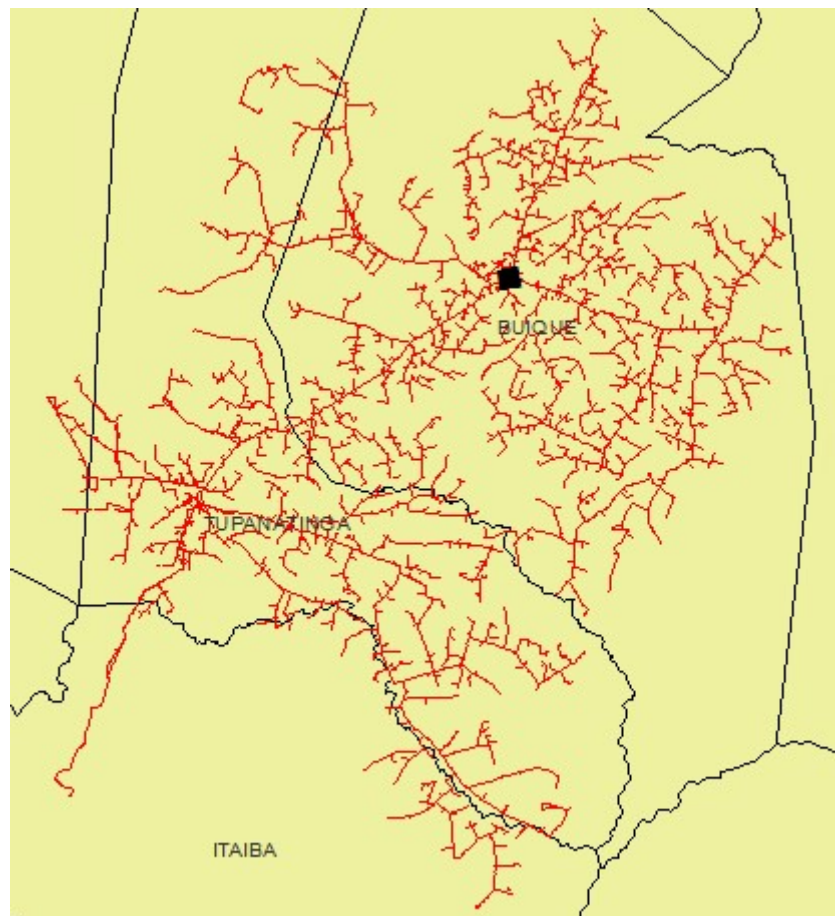


Figura 15 – Todos alimentadores do conjunto Buíque que sofreram interrupções.

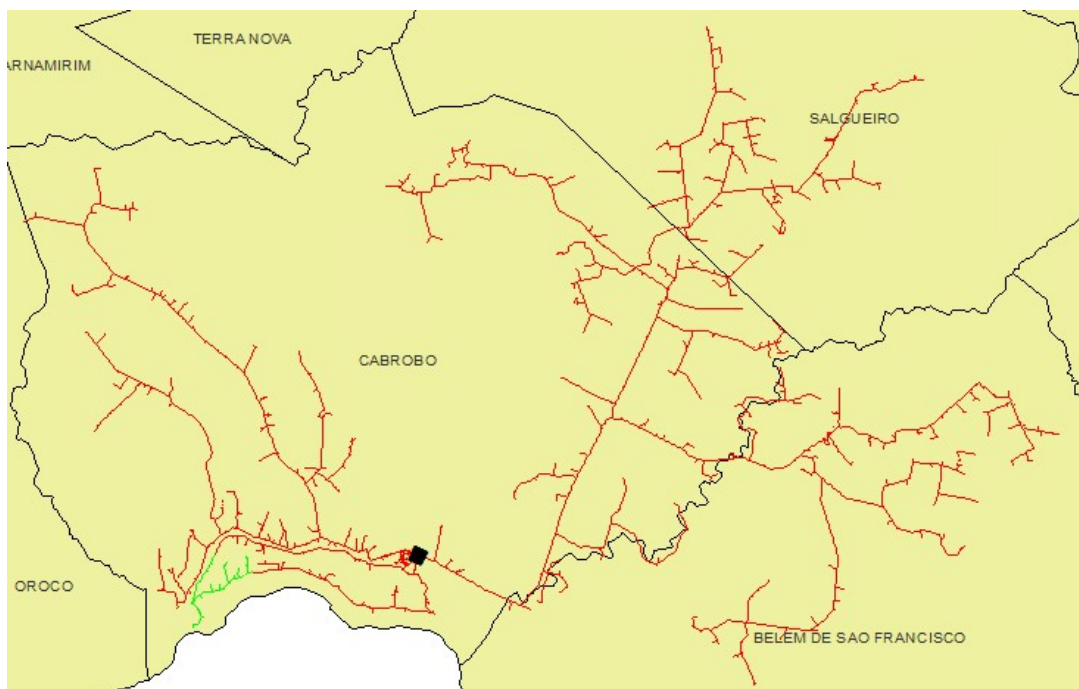


Figura 16 – Todos alimentadores do conjunto Cabrobó que sofreram interrupções.

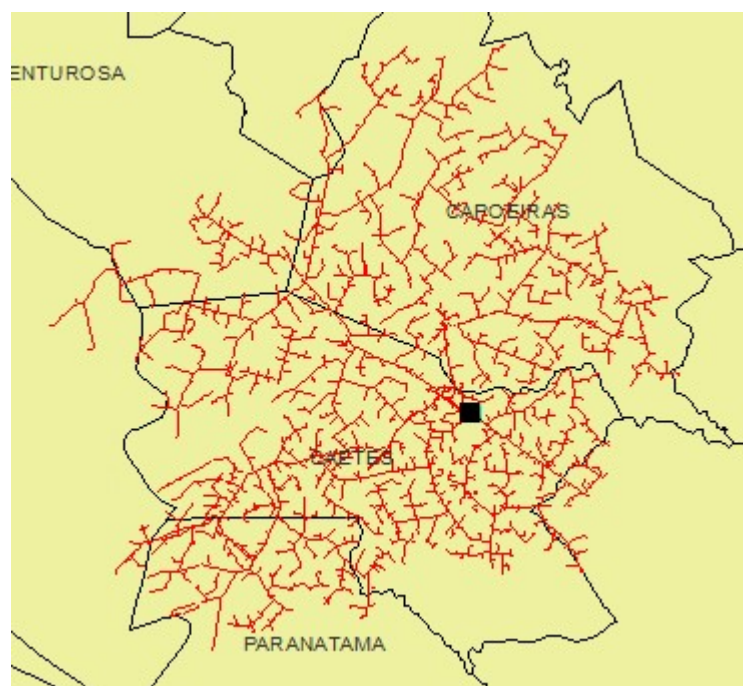


Figura 17 – Todos alimentadores do conjunto Caetés que sofreram interrupções.

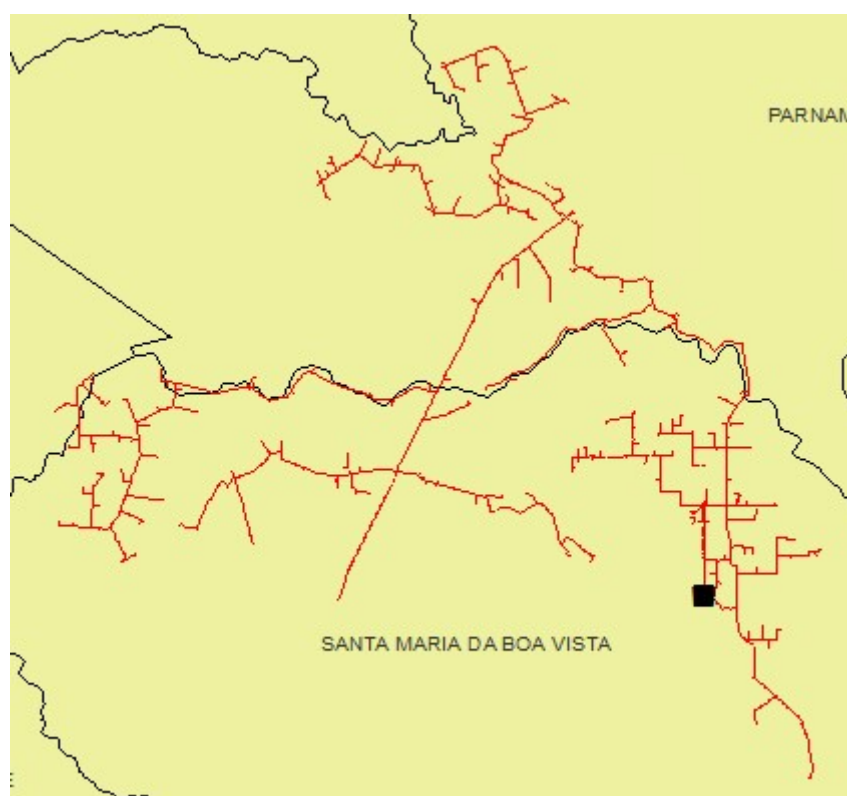


Figura 18 – Todos alimentadores do conjunto Caraíbas II que sofreram interrupções.

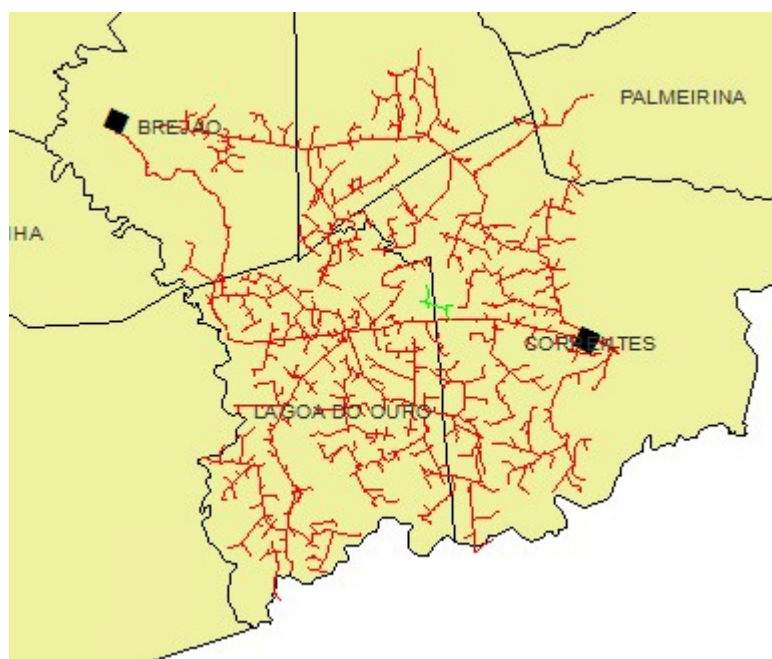


Figura 19 – Todos alimentadores do conjunto Correntes que sofreram interrupções.

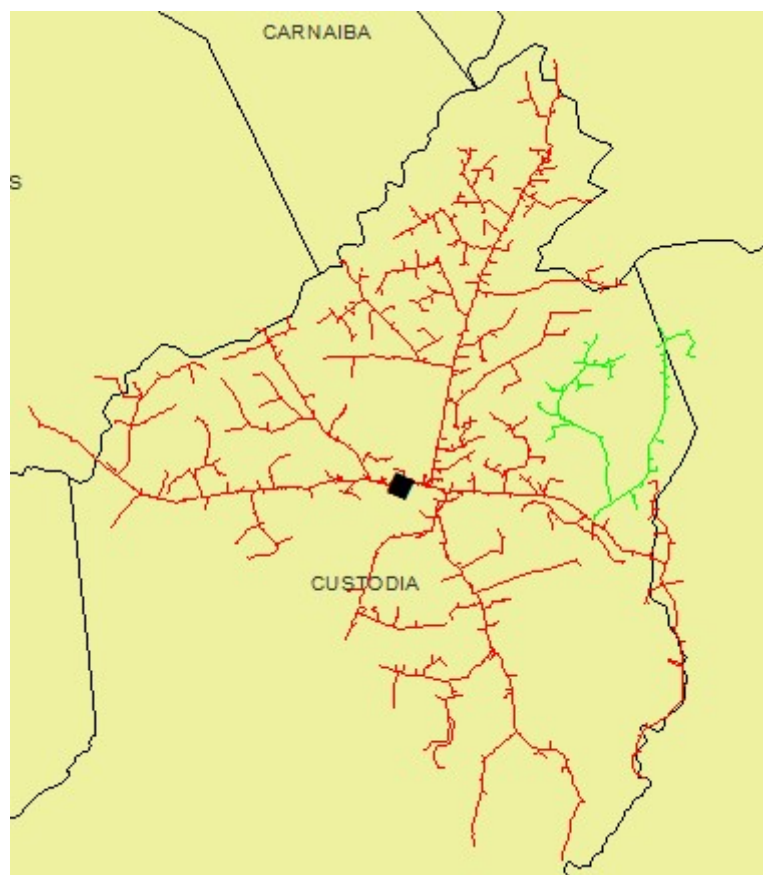


Figura 20 – Todos alimentadores do conjunto Custódia que sofreram interrupções.

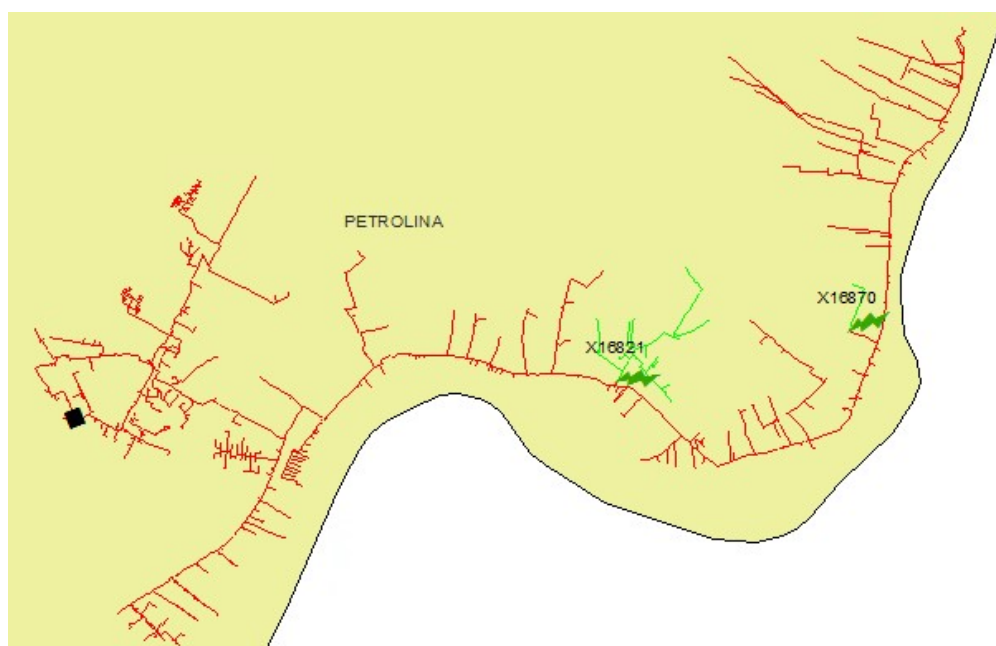


Figura 21 - Todos alimentadores do conjunto Dom Avelar que sofreram interrupções.

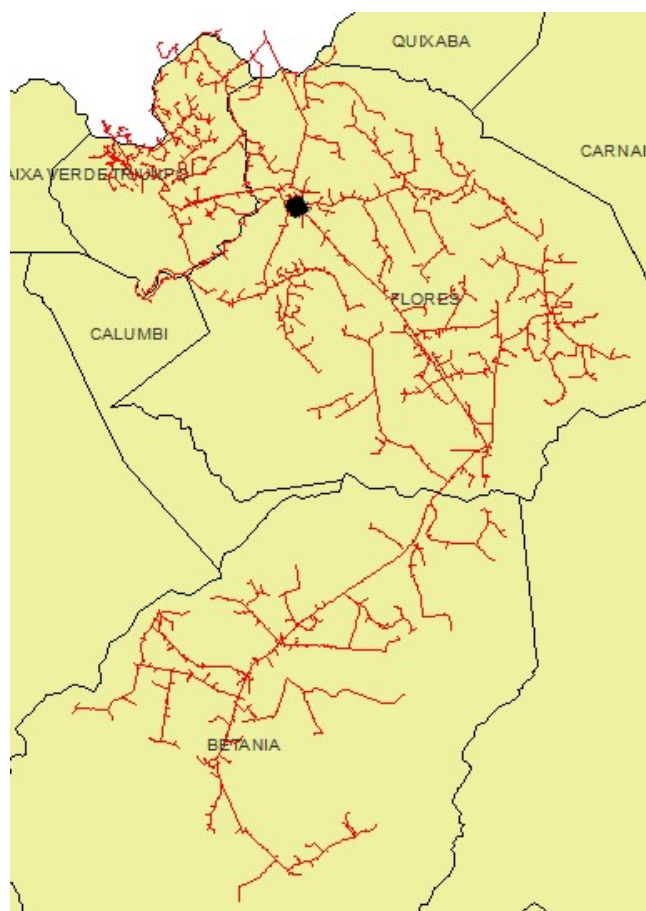


Figura 22 - Todos alimentadores do conjunto Flores que sofreram interrupções.



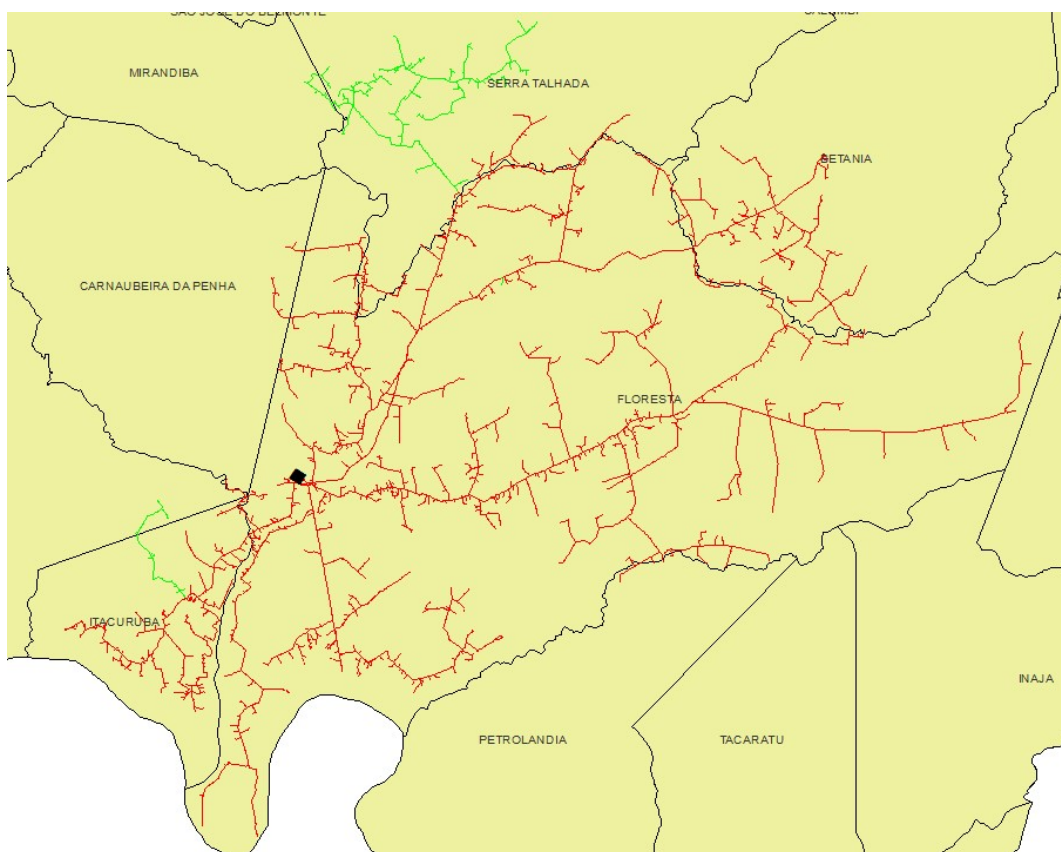


Figura 23 – Todos alimentadores do conjunto Floresta que sofreram interrupções.

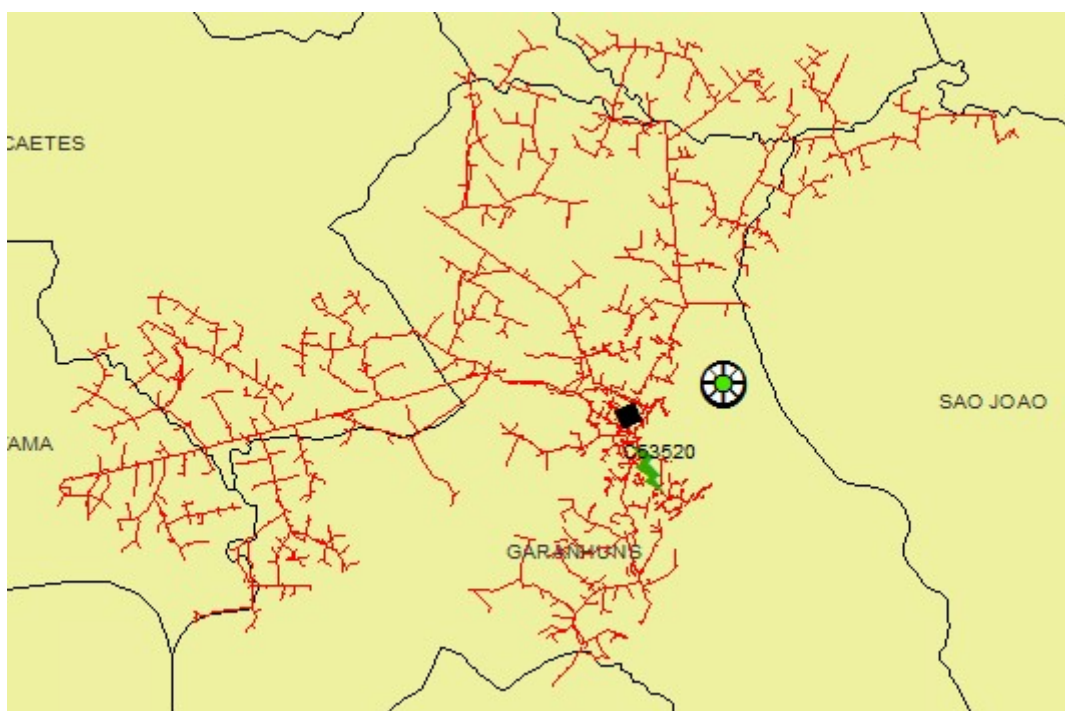


Figura 24 – Todos alimentadores do conjunto Garanhuns que sofreram interrupções.

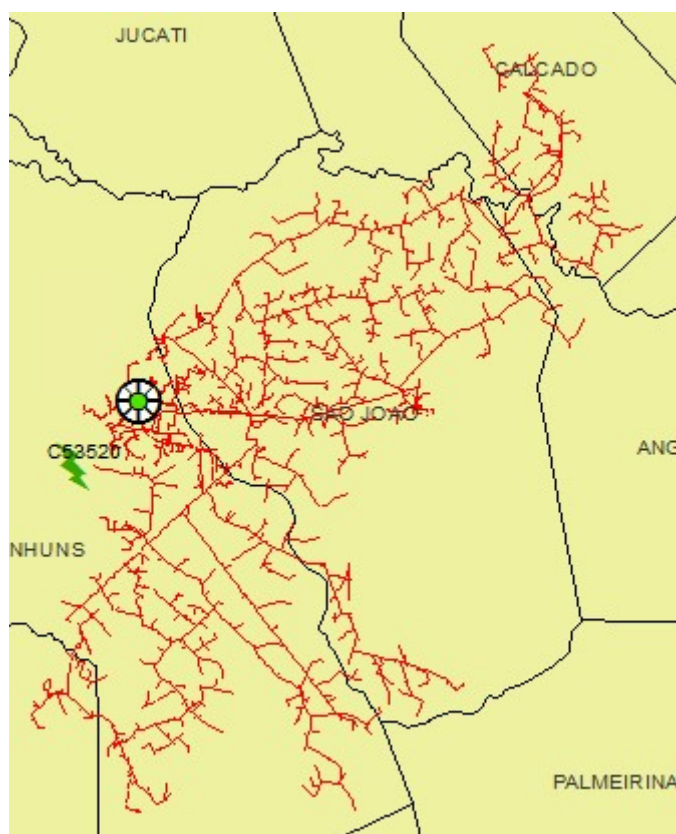


Figura 25 – Todos alimentadores do conjunto Heliópolis que sofreram interrupções.

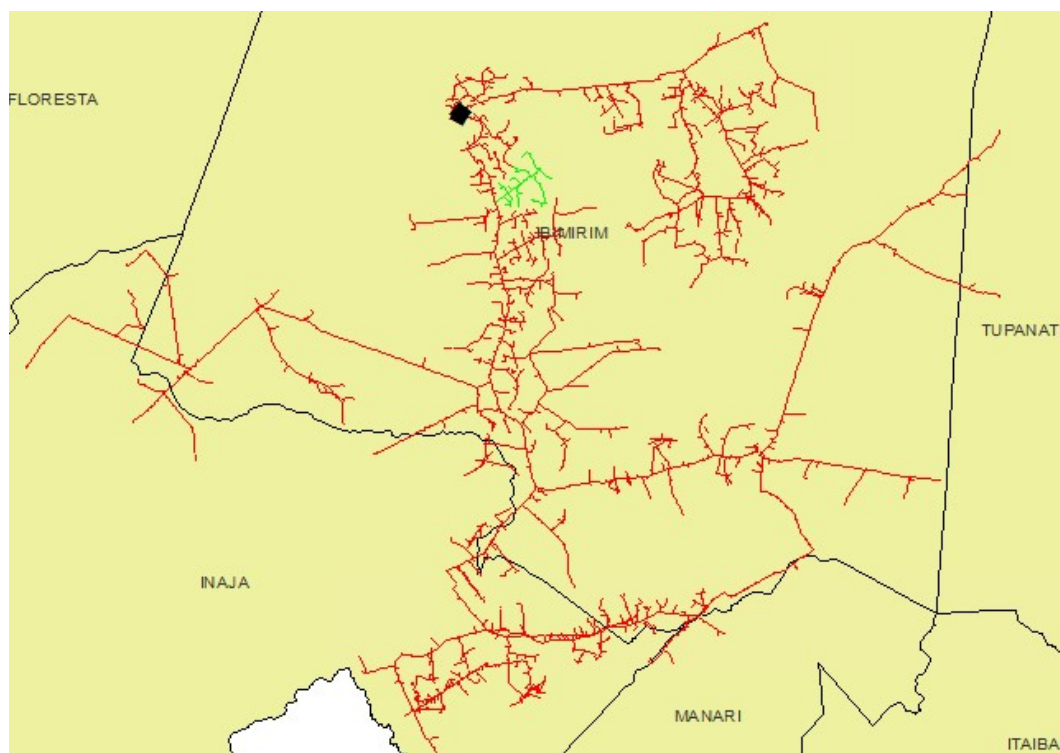


Figura 26 – Todos alimentadores do conjunto Ibirim que sofreram interrupções.

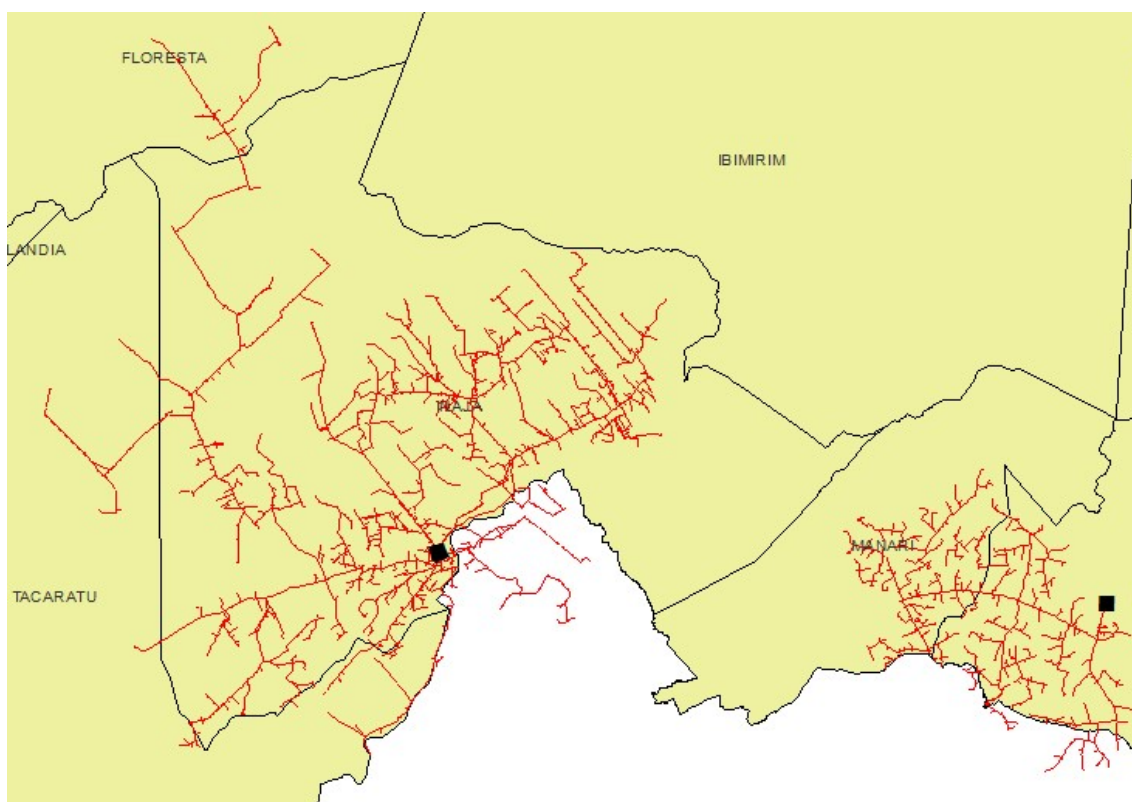


Figura 27 - Todos alimentadores do conjunto Inajá que sofreram interrupções.

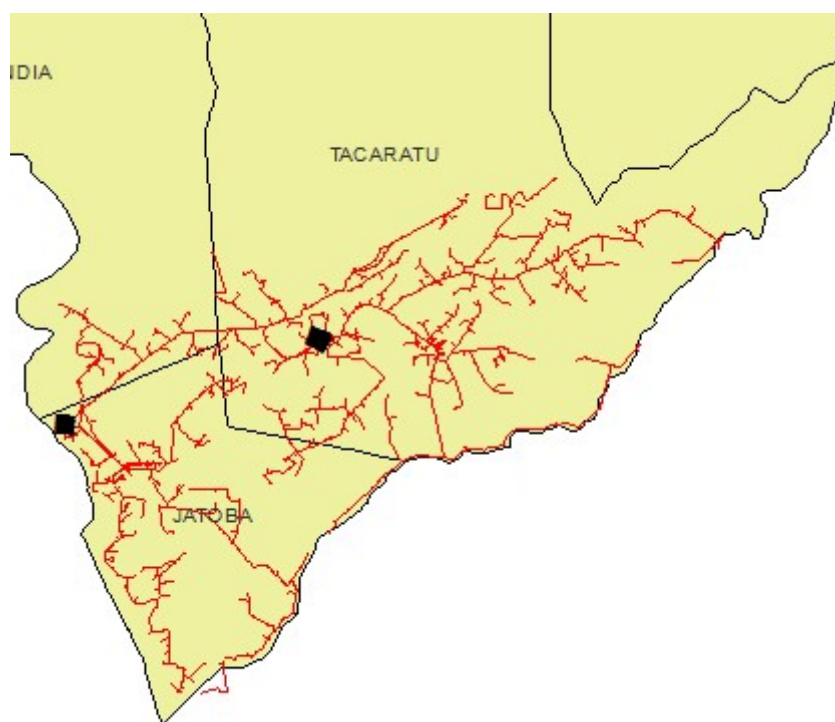


Figura 28 - Todos alimentadores do conjunto Itaparica que sofreram interrupções.

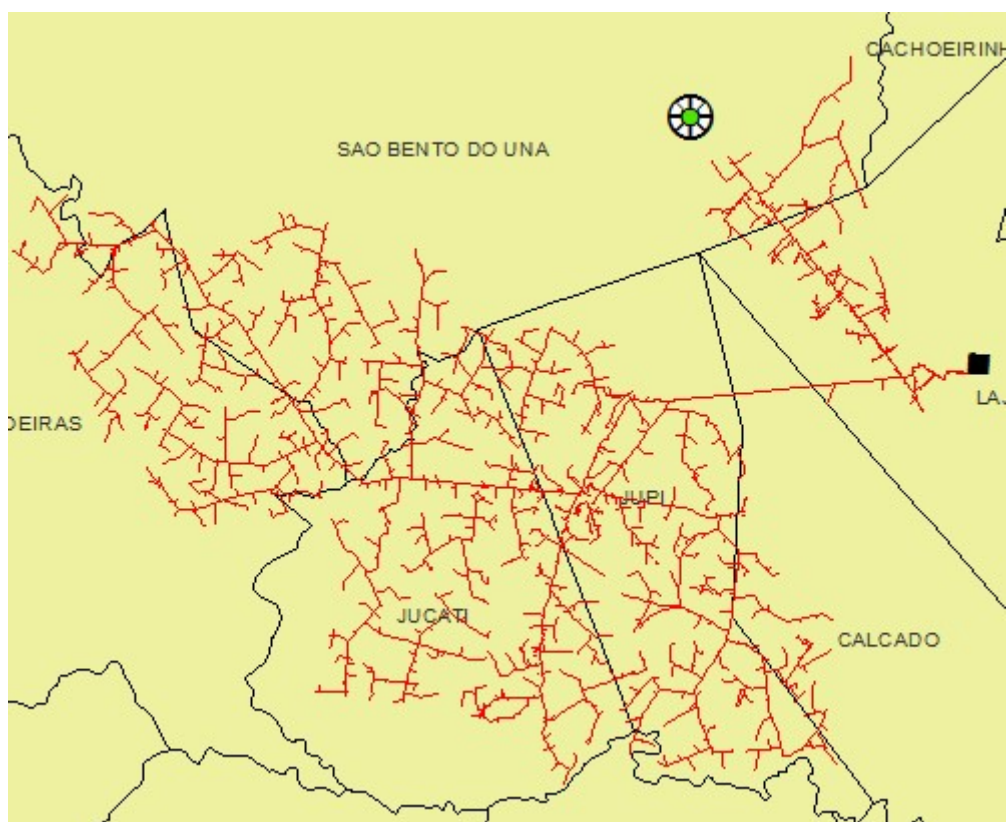


Figura 29 – Todos alimentadores do conjunto Lajedo que sofreram interrupções.

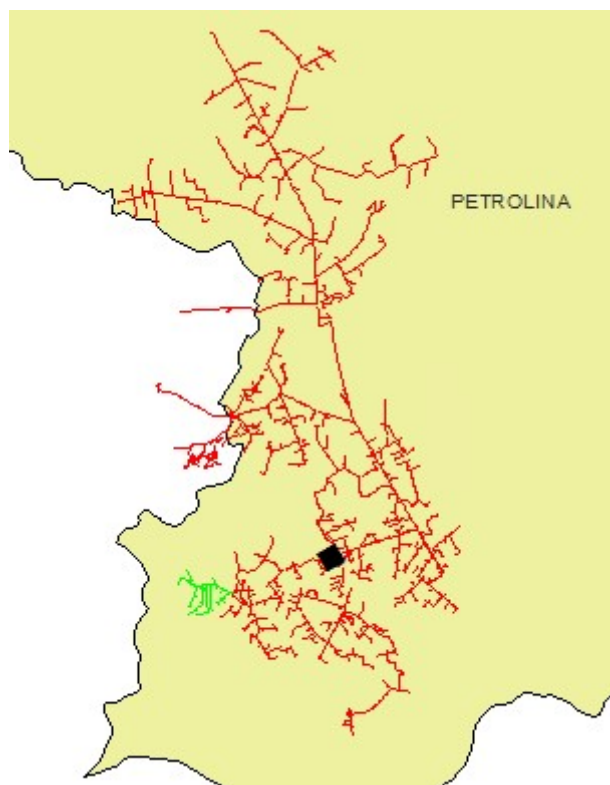


Figura 30 – Todos alimentadores do conjunto Massangano I que sofreram interrupções.

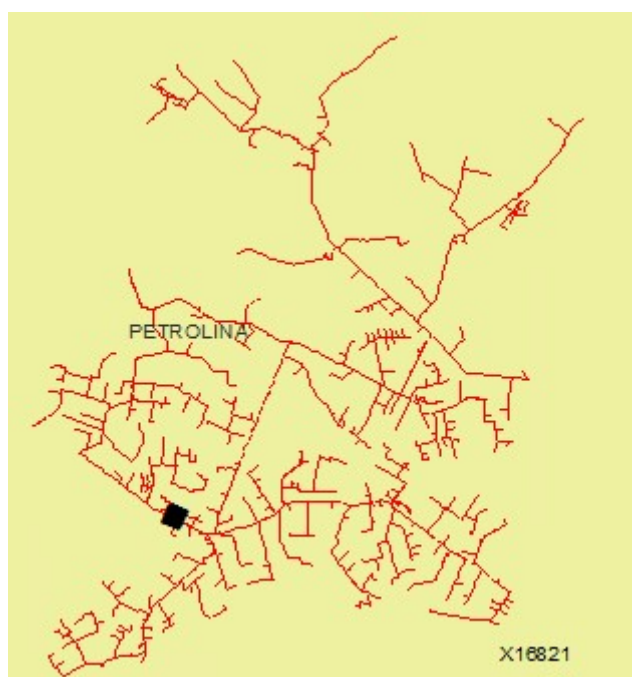


Figura 31 – Todos alimentadores do conjunto Massangano II que sofreram interrupções.

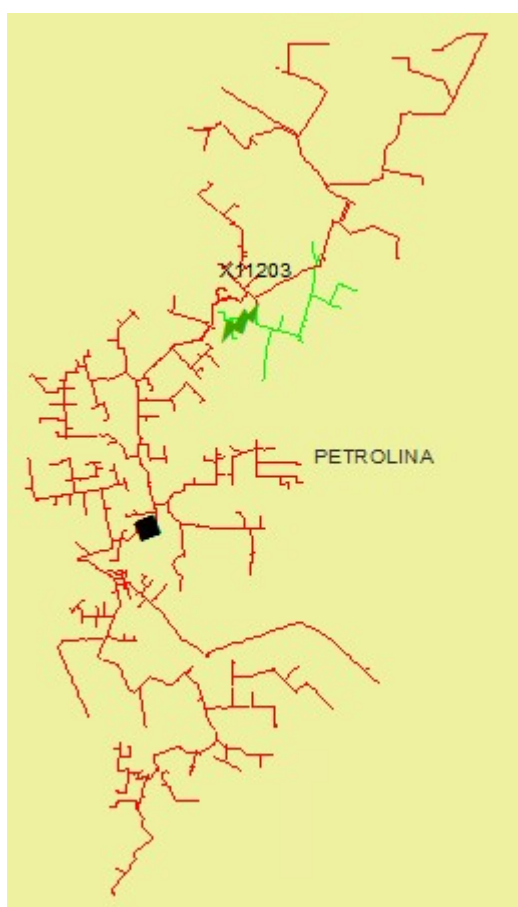


Figura 32 – Todos alimentadores do conjunto Massangano III que sofreram interrupções.



Figura 33 – Todos alimentadores do conjunto Nova Petrolândia que sofreram interrupções.

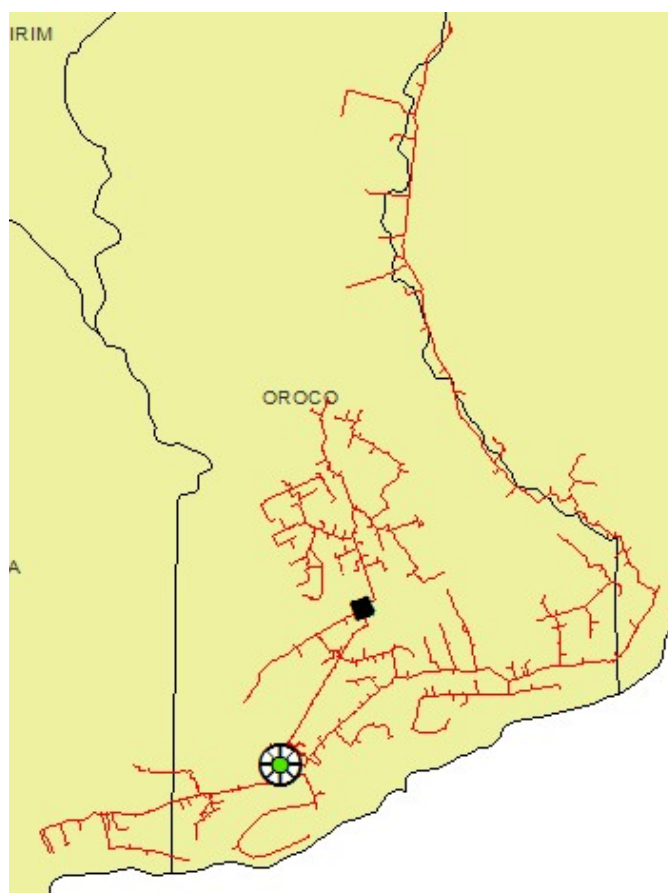


Figura 34 – Todos alimentadores do conjunto Parnamirim que sofreram interrupções.

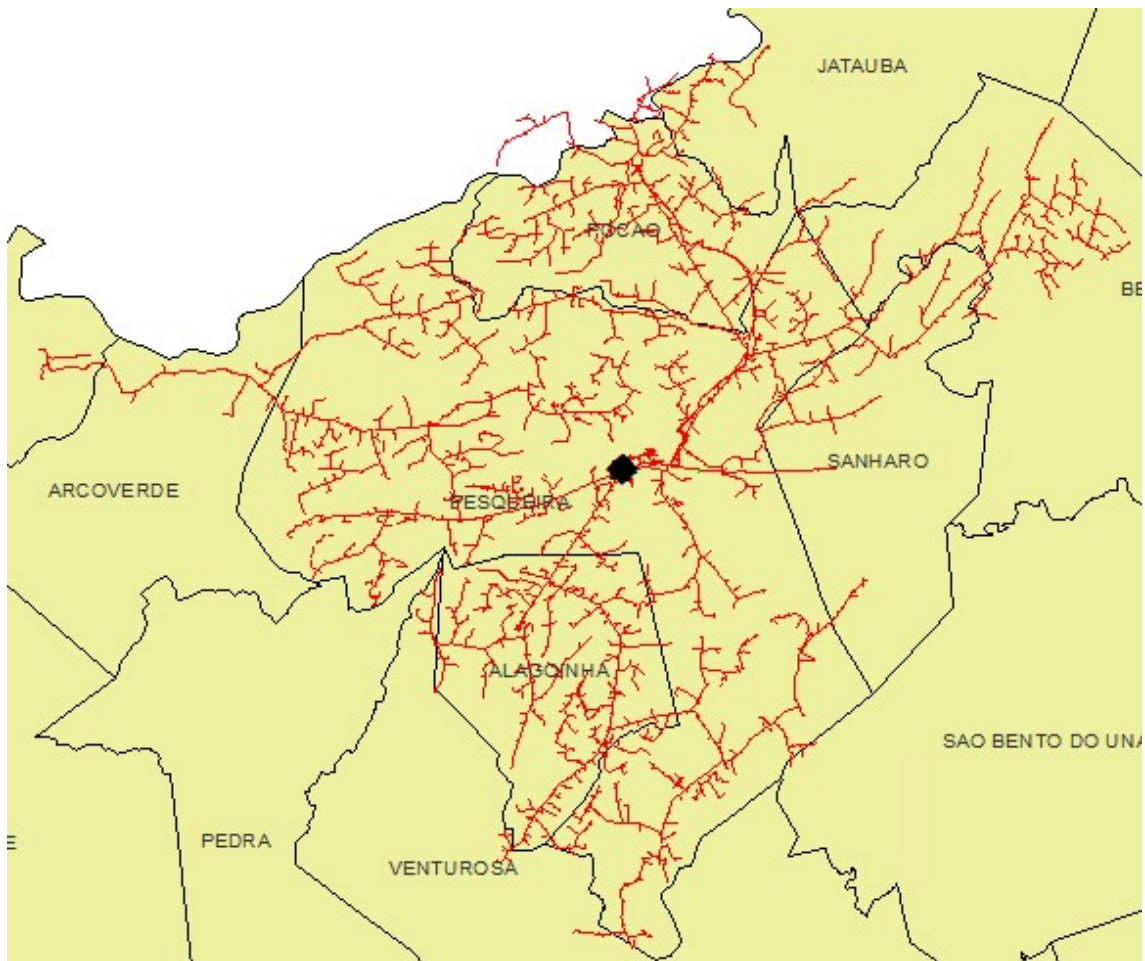


Figura 35 – Todos alimentadores do conjunto Pesqueira que sofreram interrupções.

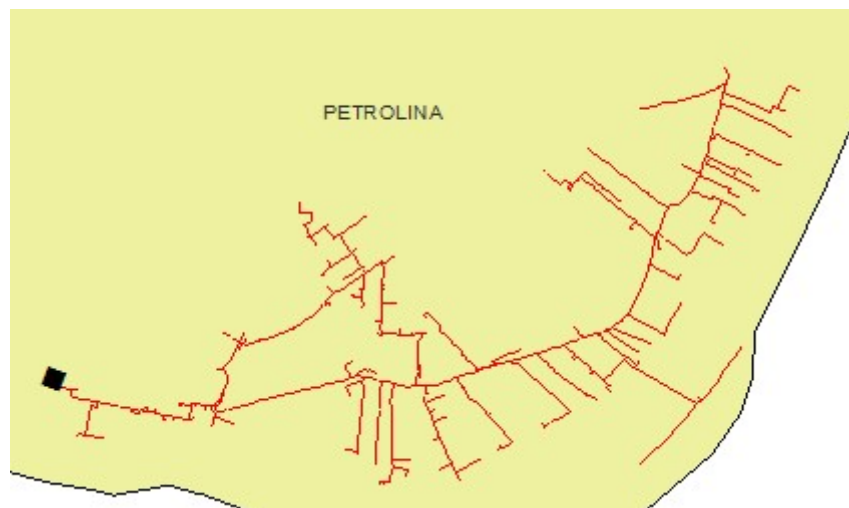


Figura 36 – Todos alimentadores do conjunto Petrolina I que sofreram interrupções.

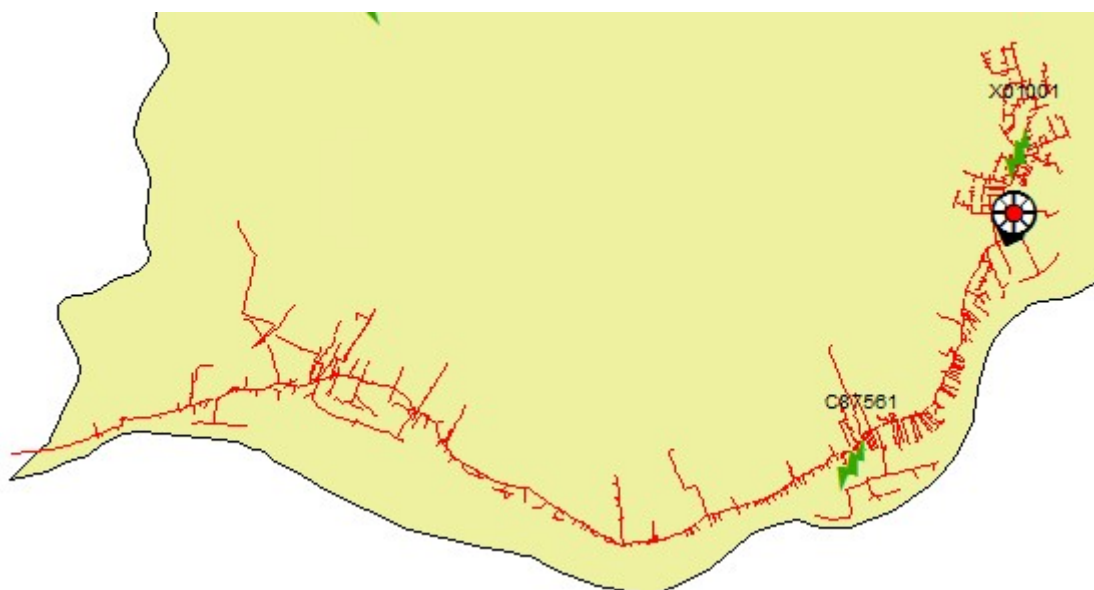


Figura 37 – Todos alimentadores do conjunto Petrolina II que sofreram interrupções.

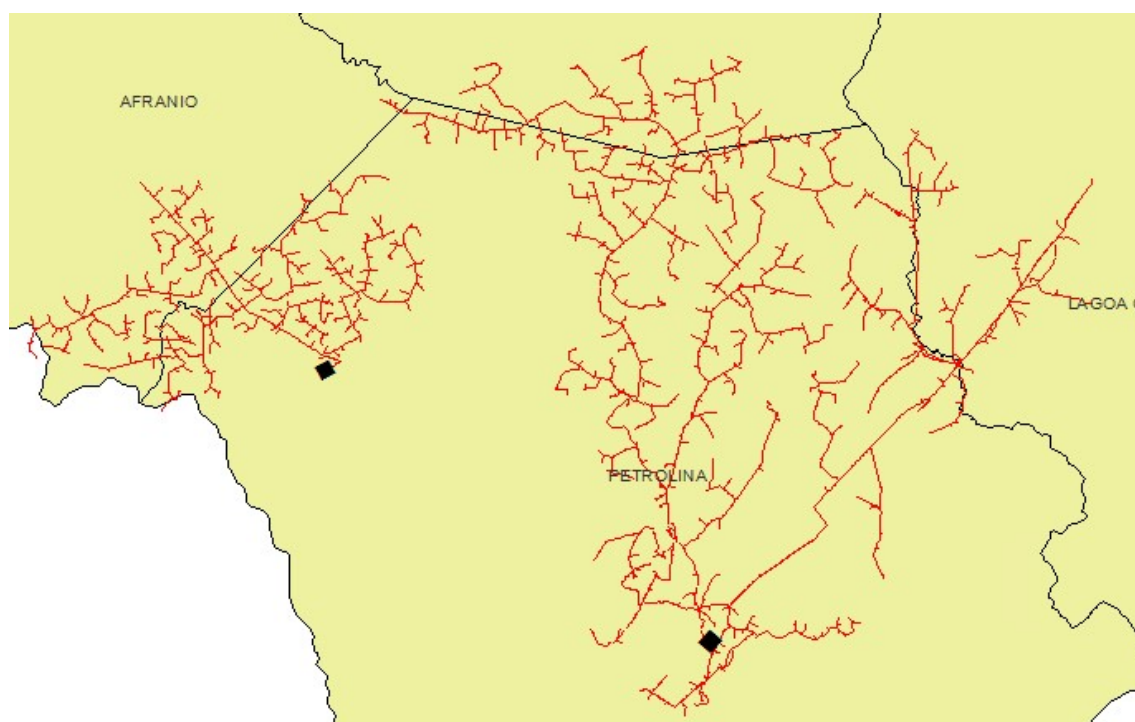


Figura 38 – Todos alimentadores do conjunto Rajada que sofreram interrupções.



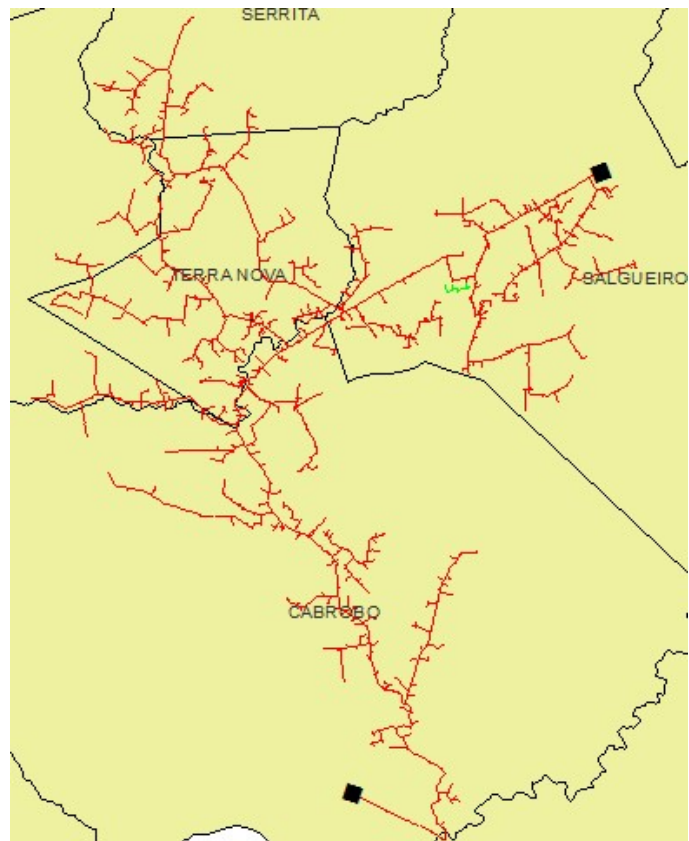


Figura 39 – Todos alimentadores do conjunto Salgueiro que sofreram interrupções.

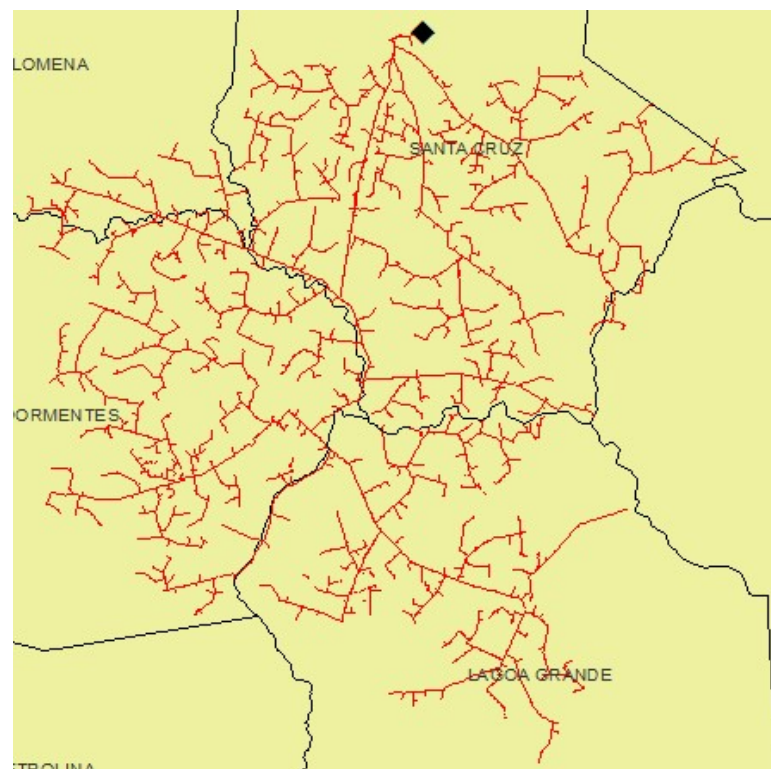


Figura 40 – Todos alimentadores do conjunto Santa Cruz que sofreram interrupções.

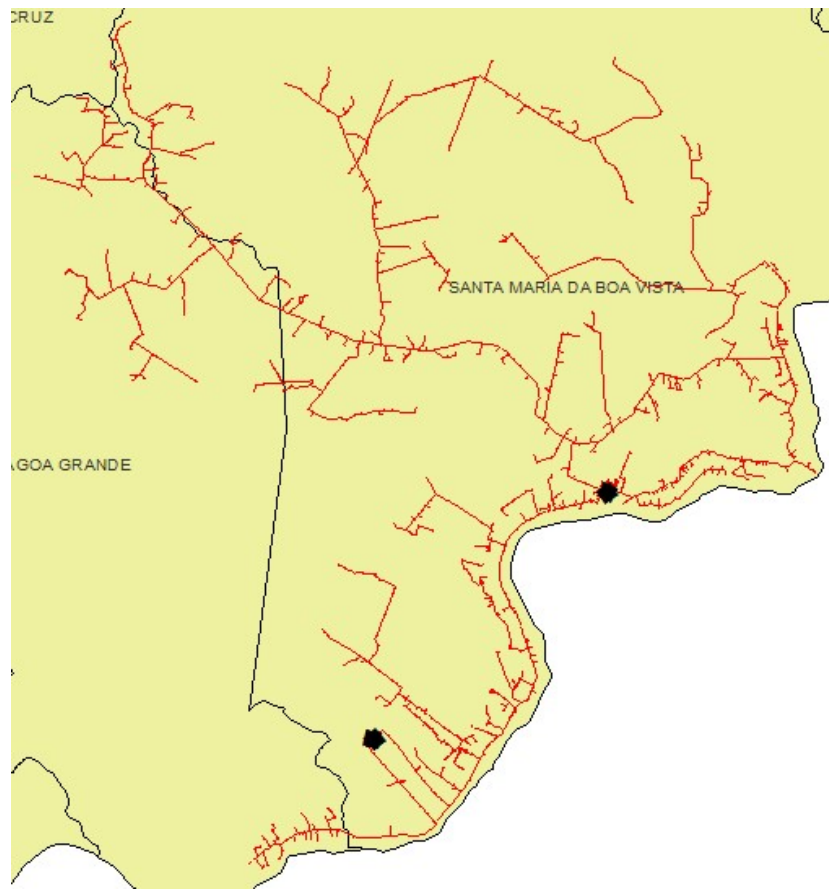


Figura 41 – Todos alimentadores do conjunto Santa Maria da Boa Vista que sofreram interrupções.

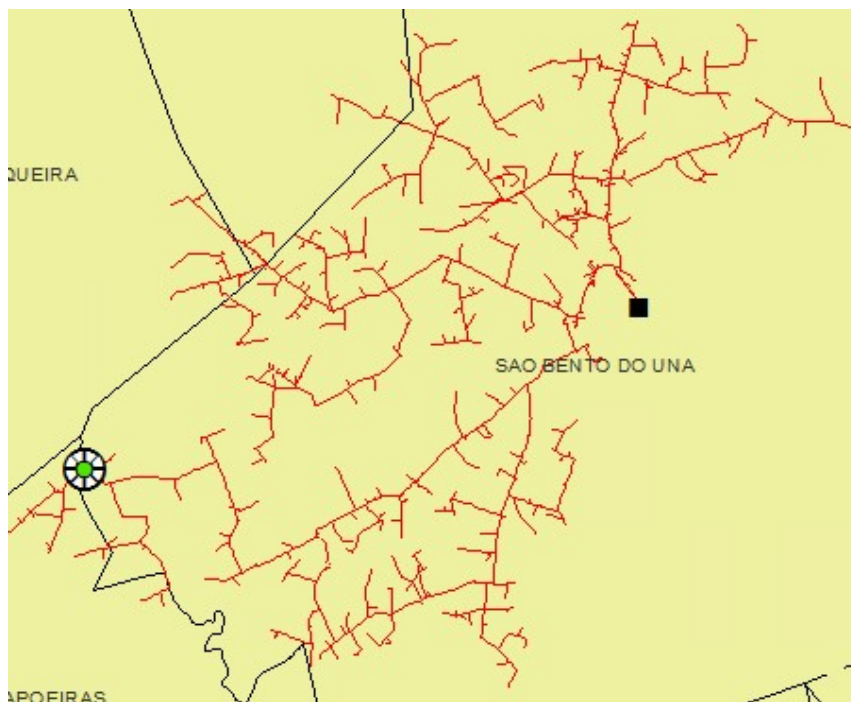


Figura 42 – Todos alimentadores do conjunto São Bento do Una que sofreram interrupções.

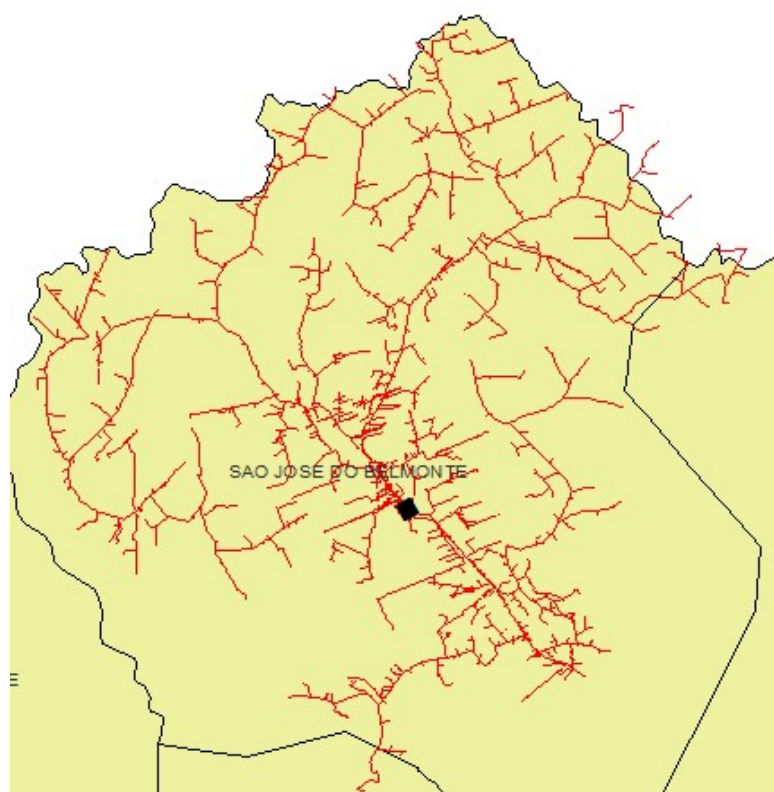


Figura 43 – Todos alimentadores do conjunto São Jose do Belmonte que sofreram interrupções.



Figura 44 – Todos alimentadores do conjunto São José do Egito que sofreram interrupções.

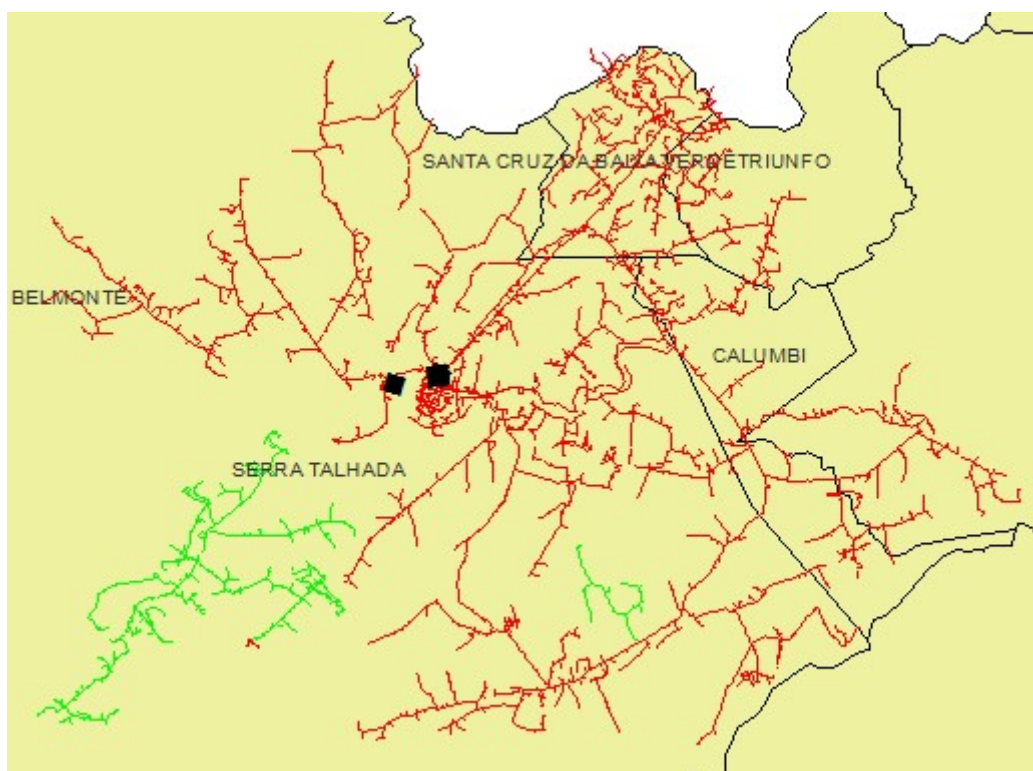


Figura 45 – Todos alimentadores do conjunto Serra Talhada que sofreram interrupções.

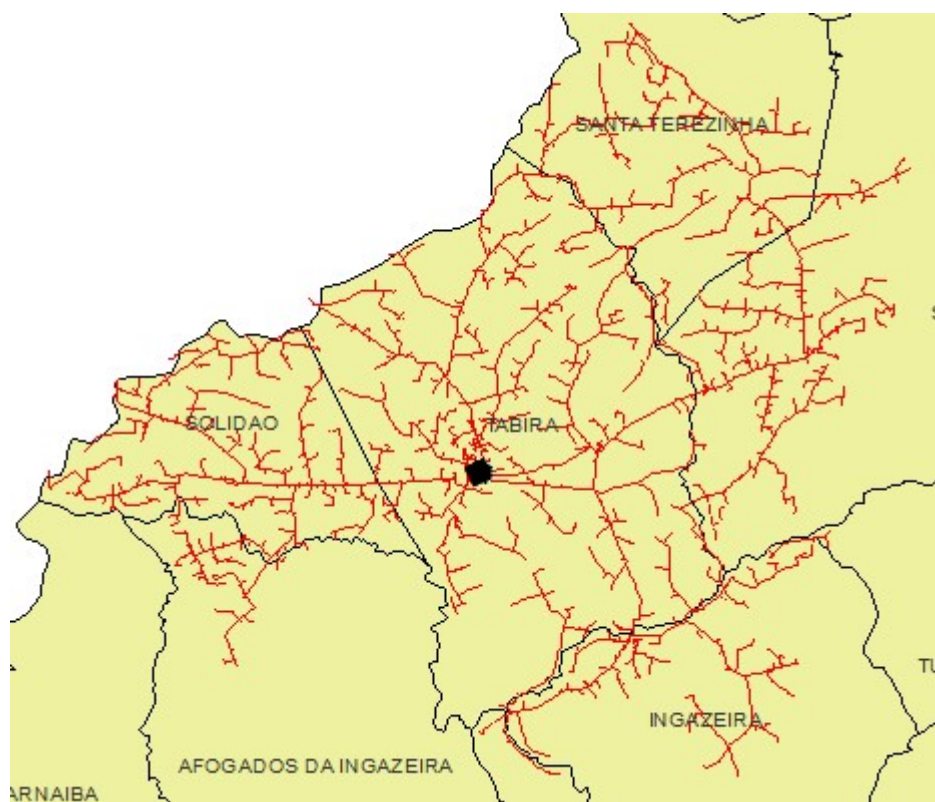


Figura 46 – Todos alimentadores do conjunto Tabira que sofreram interrupções.

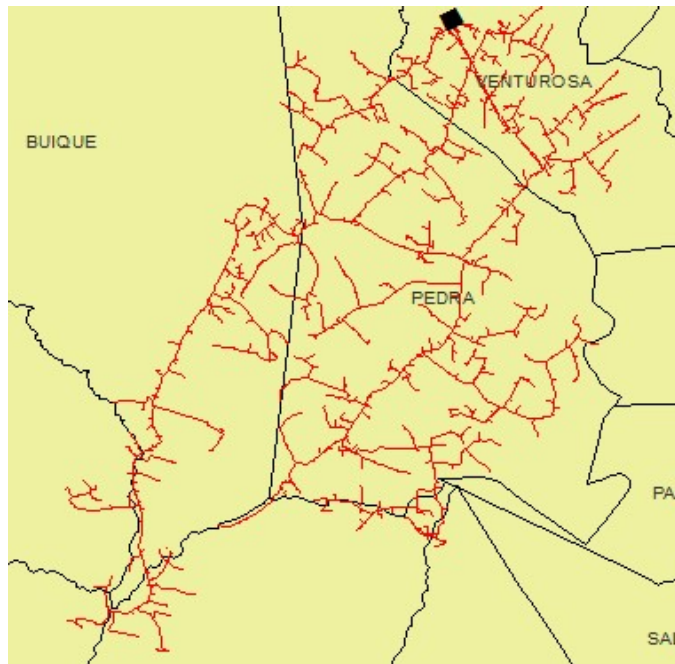


Figura 47 – Todos alimentadores do conjunto Venturosa que sofreram interrupções.

A seguir, os diagramas unifilares das regionais do sistema elétrico da Neoenergia Pernambuco com destaque para as subestações com ocorrências de causas relacionadas ao evento climático com interrupções em suas redes de distribuição, redes secundárias ou na própria subestação.

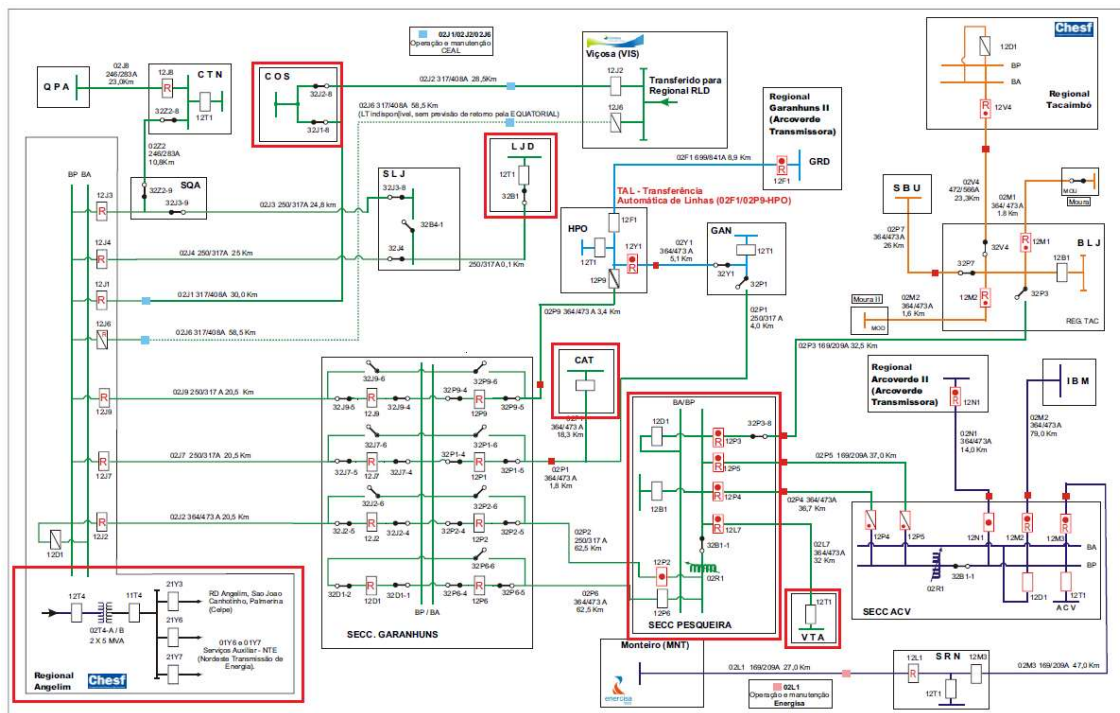


Figura 48 – Regional Angelim

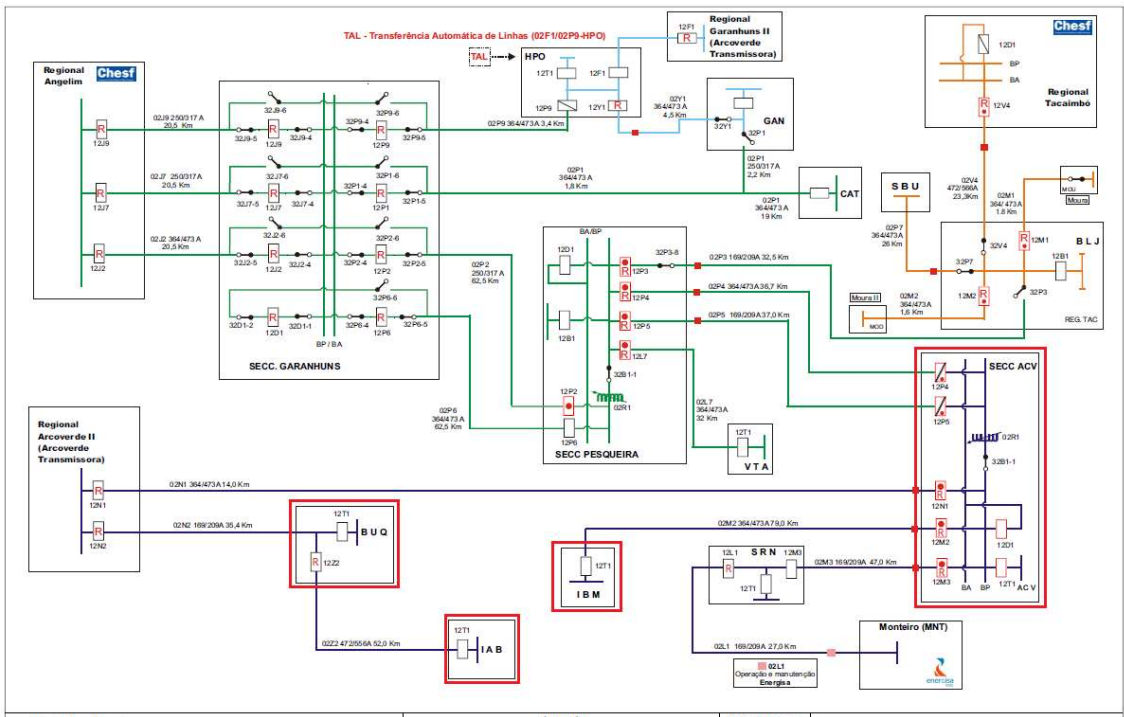


Figura 49 - Regional Arcoverde II

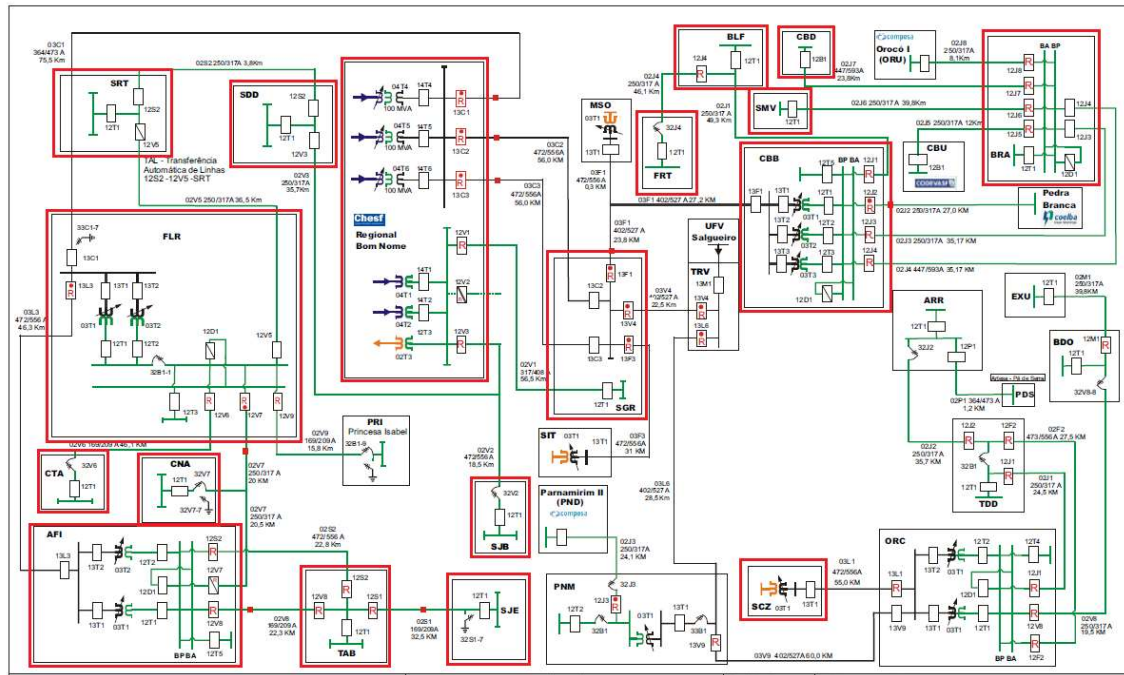


Figura 50 - Regional Bom Nome

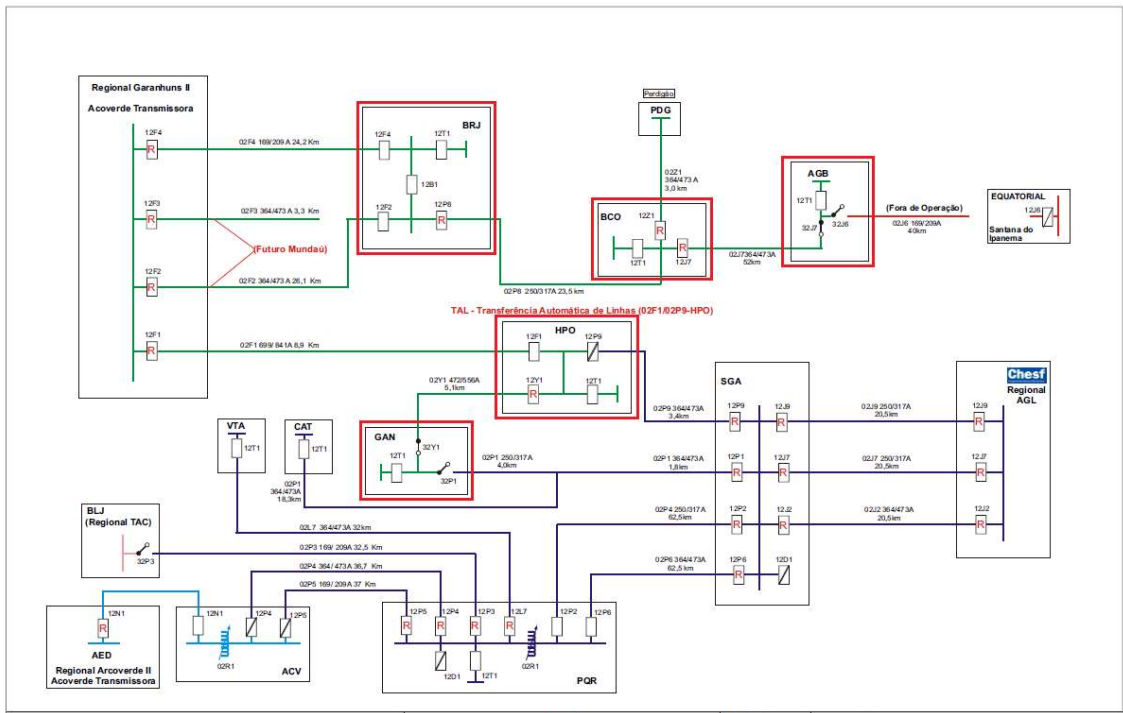


Figura 51 - Regional Garanhuns II

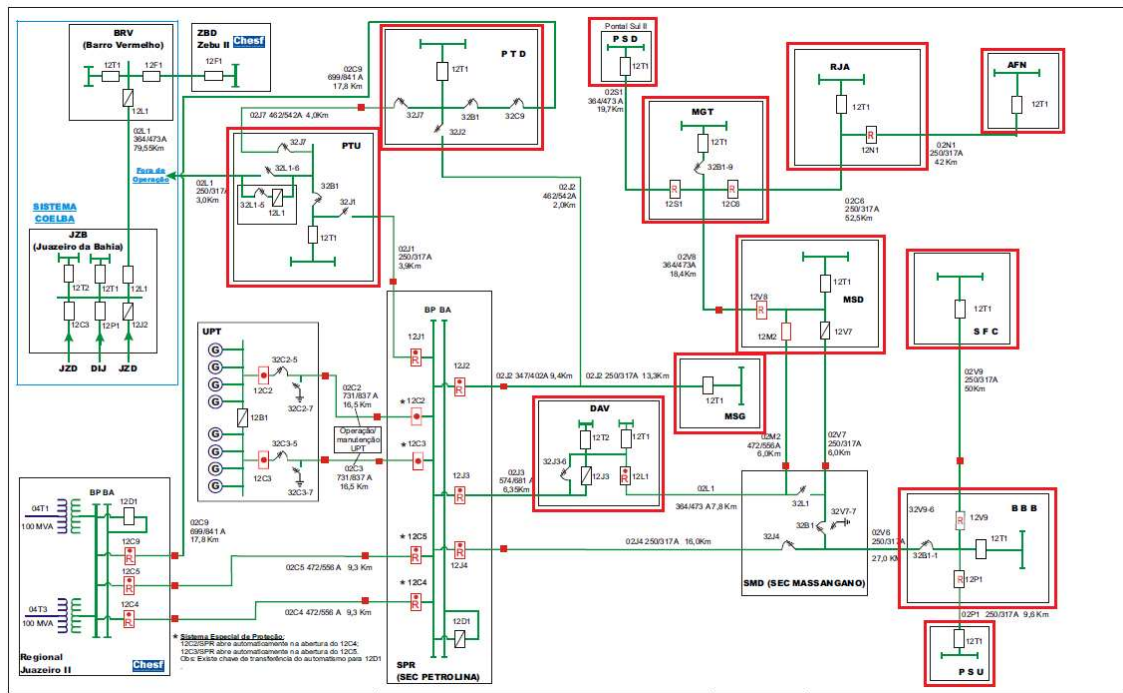


Figura 52 - Regional Juazeiro II

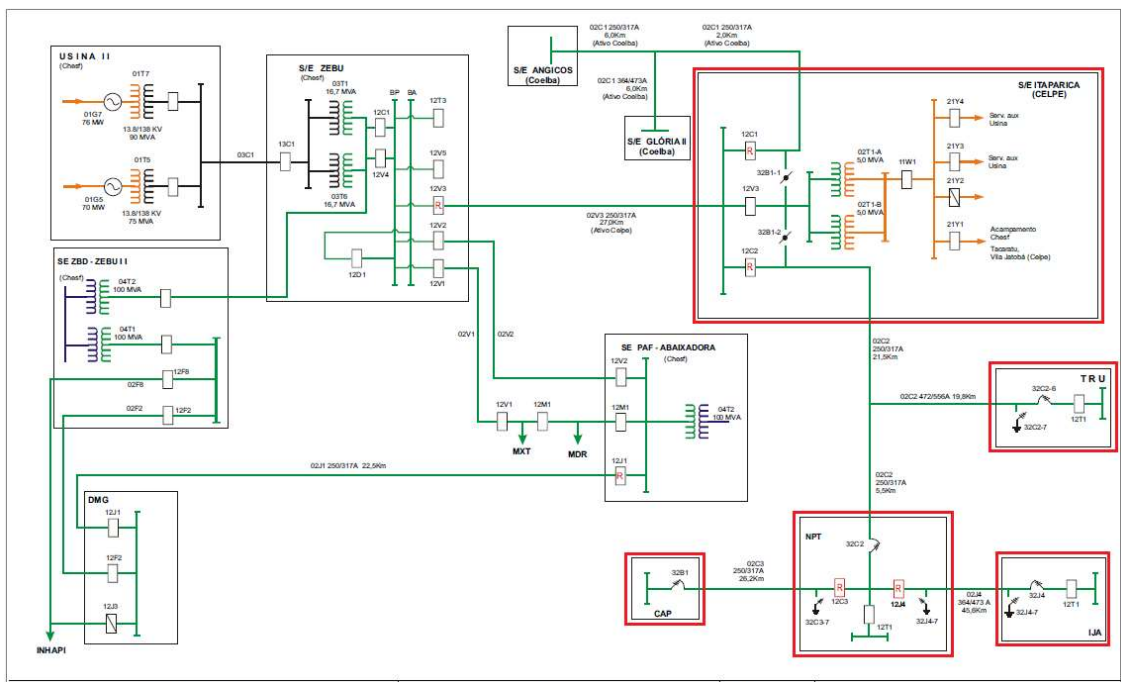


Figura 53 – Regional Paulo Afonso

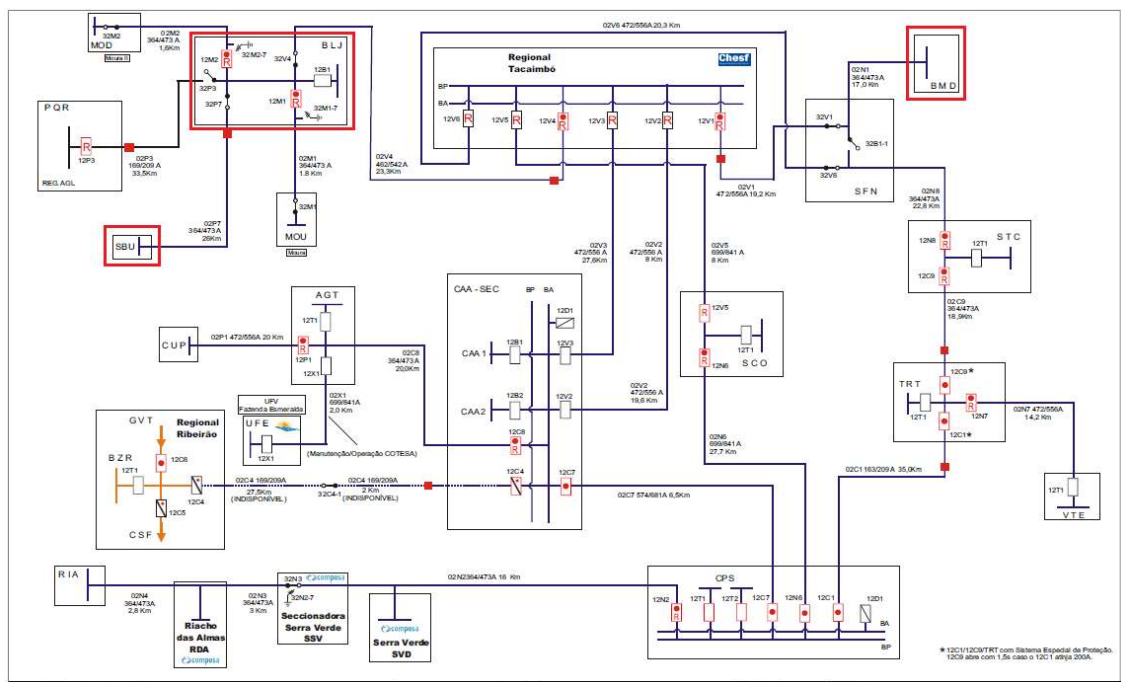


Figura 54 – Regional Tacaimbó



#### IV. Descrição dos danos causados ao sistema elétrico, incluindo a relação dos equipamentos danificados e sua importância para o sistema

O evento atingiu a área de concessão impactando o sistema elétrico de diferentes formas. Dentre as principais causas destacamos altos índices de precipitação, descargas atmosféricas, objetos lançados à rede elétrica além de árvores que atingiram a rede em sua queda. A seguir, lista de equipamentos avariados em ocorrências relativas ao evento.

EQUIPAMENTO	QUANTIDADE
Elo fusível	582
Isoladores	65
Poste concreto	16
Chave fusível	4
Transformador de Distribuição	2
Para-raios	1

#### V. Relato técnico sobre a intervenção realizada com as ações da distribuidora para restabelecimento do sistema, incluindo o contingente de técnicos utilizados nos serviços

As ações da distribuidora foram tomadas com suporte de ferramentas desenvolvidas para acompanhamento em tempo real das ocorrências pelo Centro de Operações, permitindo gerenciar as regiões com demanda superior à sua capacidade e mobilizando em tempo hábil equipes adicionais para o atendimento emergencial.

O trabalho realizado foi de manutenção e, principalmente, de restabelecimento do sistema elétrico afetado. A prioridade foi dada às localidades que interferiam diretamente em serviços essenciais de saúde, abastecimento de água, mobilidade urbana, telecomunicações e áreas com maior concentração populacional.

Para reestabelecimento do sistema entre os dias 24 e 27 de dezembro de 2021, equipes adicionais de serviços de rede foram acionadas, conforme Figura 55.

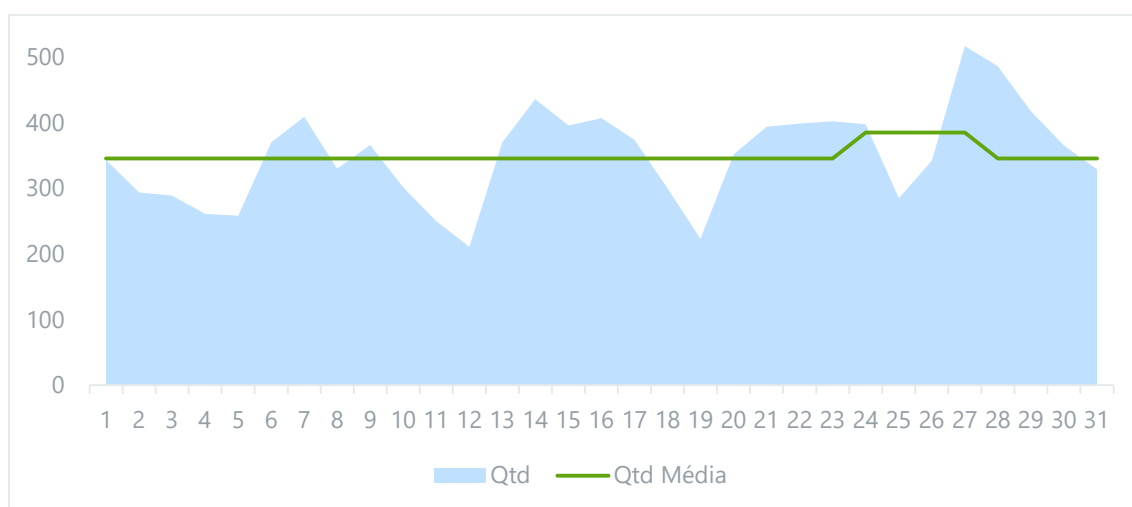


Figura 55 – Quantidade diária de equipes em dezembro de 2021

#### VI. Tempo médio de preparação, de deslocamento e de execução das equipes

TEMPO MÉDIO DE PREPARAÇÃO	TEMPO MÉDIO DE DESLOCAMENTO	TEMPO MÉDIO DE EXECUÇÃO
7,38	0,91	7,28

#### VII. Número de unidades consumidoras atingidos

96.517 clientes interrompidos

#### VIII. Municípios atingidos

Afogados da Ingazeira, Afrânio, Águas Belas, Alagoinha, Belém de São Francisco, Belo Jardim, Bom Conselho, Brejão, Brejinho, Buíque, Cabrobó, Caetés, Capoeiras, Carnaíba, Correntes, Dormentes, Flores, Floresta, Garanhuns, Iati, Ibimirim, Igaraci, Inajá, Ingazeira, Itacuruba, Itaíba, Itapetim, Jatobá, Lagoa do Ouro, Lagoa Grande, Manari, Orocó, Paranatama, Pedra, Pesqueira, Petrolândia, Petrolina, Poção, Quixaba, Saloá, Sanharó, Santa Cruz Da Baixa Verde, Santa Maria Da Boa Vista, Santa Terezinha, São Bento do Una, São João, São Jose do Belmonte, São Jose do Egito, Serra Talhada, Solidão, Tabira, Tacaratu, Terezinha, Triunfo, Tupanatinga, Tuparetama, Venturosa.

#### IX. Subestações atingidas

Tacaratu (TRU).

#### **X. Quantidade de interrupções associadas ao evento**

Foram abertas 436 ocorrências e 627 eventos de interrupções associadas ao evento climático em linha de subtransmissão, redes de distribuição e redes secundárias.

#### **XI. Data e hora do início da primeira interrupção**

Início: 24/12/2021 13:29:45

#### **XII. Data e hora do término da última interrupção**

Fim: 27/12/2021 22:19:00

#### **XIII. Média de duração das interrupções**

12h28m

#### **XIV. Duração da interrupção mais longa**

363h41m

#### **XV. Soma do chi das interrupções associadas ao evento**

A soma de CHI de todo o evento é de 579.007, extrapolando o limite superior de CHI da Neoenergia Pernambuco.

#### **XVI. Registros diversos que evidenciem a classificação das interrupções no inciso iii do item 5.6.2.2, permitindo identificar a causa, a abrangência e os danos causados pelo evento à rede e às áreas atingidas, como imagens fotográficas, boletins meteorológicos e matérias jornalísticas**

https://g1.globo.com/pe/caruaru-regiao/noticia/2021/12/27/fortes-chuvas-sao-registradas-no-agreste-e-sertao-de-pernambuco.ghtml



## Fortes chuvas são registradas no Agreste e Sertão de Pernambuco

Ruas ficaram alagadas devido ao volume da água.

Por g1 Caruaru

27/12/2021 13h53 · Atualizado há um mês



Fortes chuvas foram registradas durante o fim de semana no Agreste e Sertão, de acordo com a Agência Pernambucana de Águas e Clima (Apac). Em **Cachoeirinha** foram 75 mm, segundo a Apac. Em **Garanhuns**, as ruas ficaram alagadas devido ao volume da água.



Em **São Caetano**, o volume de água nos córregos chamou a atenção de quem passava pelos locais. A Apac registrou 80,79 mm nas últimas 24 horas no município. Em **Serra Talhada**, além da chuva, fortes ventos foram registrados. Também houve muita chuva em Passira.

<https://jc.ne10.uol.com.br/pernambuco/2021/12/14925958-fortes-chuvas-provocam-alagamentos-e-transtornos-em-petrolina-no-sertao-de-pernambuco.html>



uol

NE10

BUSCA

ASSINE O JC

CHUVAS

## Fortes chuvas provocam alagamentos e transtornos em Petrolina, no Sertão de Pernambuco

Em vídeos divulgados nas redes sociais, os moradores mostram os alagamentos deixados pela enxurrada e fazem apelos à gestão municipal

JC Publicado em 25/12/2021 às 19:13

NOTÍCIA



Ainda na véspera de Natal a Agência Pernambucana de Águas e Clima (Apac) emitiu um alerta sobre a possibilidade de chuvas fortes - **FOTO: REPRODUÇÃO/REDES SOCIAIS**

Petrolina, cidade polo do Sertão do São Francisco de Pernambuco, está literalmente embaixo d'água. Depois de uma semana inteira de chuvas, as precipitações ficaram ainda mais fortes da sexta-feira (24/12), véspera de Natal, para o sábado (25), Dia de Natal, provocando alagamentos e transtornos no município. Por sorte, nenhuma morte foi registrada por enquanto, apesar de os moradores estarem assustados e pedindo ajuda da prefeitura em vídeos postados nas redes sociais.

<https://interior.ne10.uol.com.br/noticias/2021/12/14926220-por-que-esta-chovendo-tanto-em-pernambuco-saiba-onde-mais-choveu-no-estado.html>



CHUVAS

## Por que está chovendo tanto em Pernambuco? Saiba onde mais choveu no Estado


Muitas cidades têm registrado chuvas fortes no último final de semana



Marília Pessoa

Publicado em 27/12/2021 às 10:29

COMPARTILHE:    

 NOTÍCIA



Chuvas em São Caetano, Pernambuco - FOTO: Reprodução/WhatsApp

🕒 Leitura: 3min

Está chovendo desde o início do último final de semana em várias regiões de Pernambuco. Algumas cidades chegaram a registrar pontos de alagamentos e outros transtornos. O meteorologista da Agência Pernambucana de Águas e Clima (APAC), Thiago do Vale, explicou por que vem ocorrendo fortes chuvas desde essa sexta-feira (24).

De acordo com ele, as precipitações que atingem o estado são decorrentes de um sistema meteorológico conhecido como zona de convergência do Atlântico Sul (ZCAS). O sistema é mesmo que atua na Bahia, onde se registra um grande volume de chuvas recentemente, mas age com intensidade mais fraca em Pernambuco.

Ainda segundo Thiago, a previsão do tempo para esta segunda-feira (27) indica a diminuição das chuvas para o Litoral e a Zona da Mata, mas elas continuam no Agreste e Sertão com intensidade de moderada a forte.

# Anexo I – Laudo de evento meteorológico (CLIMATEMPO)

CLIMATEMPO

**Laudo de Evento Meteorológico - CELPE - 24 a  
27 de dezembro de 2021**

São Paulo, SP, Brasil

Dezembro de 2021



# Sumário

<b>1</b>	<b>ANÁLISE DE EVENTO METEOROLÓGICO</b> . . . . .	<b>2</b>
<b>1.1</b>	<b>Descrição do Evento</b> . . . . .	<b>2</b>
<b>1.2</b>	<b>Abrangência do Evento</b> . . . . .	<b>6</b>
<b>2</b>	<b>CLASSIFICAÇÃO COBRADE</b> . . . . .	<b>21</b>
<b>3</b>	<b>RESUMO DO EVENTO</b> . . . . .	<b>22</b>
<b>4</b>	<b>REFERÊNCIAS</b> . . . . .	<b>23</b>

# 1 Análise de Evento Meteorológico

## 1.1 Descrição do Evento

Neste relatório serão analisadas as condições meteorológicas ocorridas na área de concessão da CELPE (figura 1).

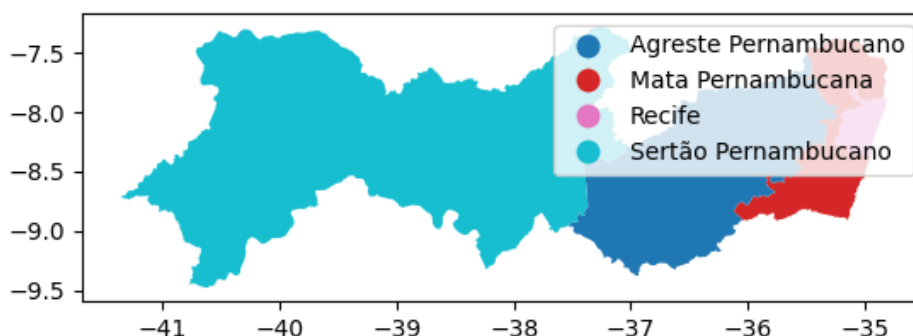


Figura 1 – Área de concessão da CELPE.

A presença de uma Zona de Convergência do Atlântico Sul mantinham as condições favoráveis à formação de áreas de instabilidade entre os dias 24 e 27 de dezembro de 2021.

Na Figura 2 são apresentadas as descargas atmosféricas nuvem-solo (raios) e nuvem-nuvem detectadas pelo sistema Earth Networks. Entre as 13h10 do dia 24 e 19h15 do dia 27 de dezembro de 2021 foram registrados 993 raios nuvem-solo e 1300 descargas nuvem-nuvem sobre a área da CELPE.

Na tabela 1 são apresentados os acumulados de chuva registrados pelo Centro Nacional de Monitoramento e Alertas de Desastres Naturais (Cemaden) entre as 09h do dia 24 e 09h do dia 28 de dezembro de 2021. Como é possível observar, a estação Caetés - APAC no município de Caetés foi a que registrou o maior volume durante o período, com 113,3 mm, sendo que a média de precipitação para o Agreste Pernambucano segundo a Agência Pernambucana de Águas e Clima (Apac) é de 28,5 mm.

Nas tabelas 2 e 3 são apresentados os acumulados mais significativos em 24 horas registrados pelo Instituto Nacional de Meteorologia durante o período.

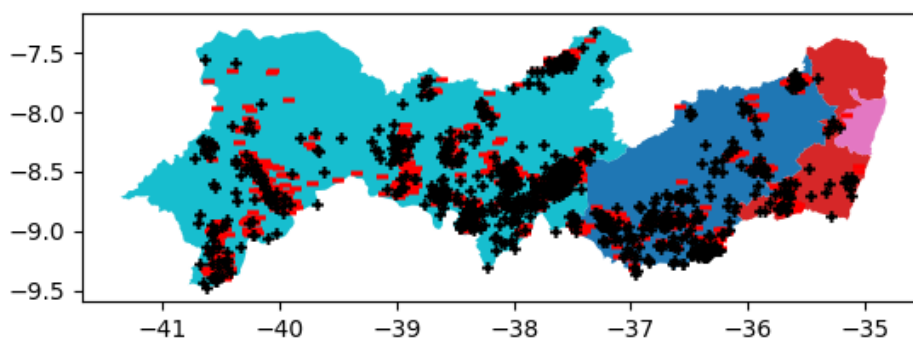


Figura 2 – Descargas atmosféricas nuvem-solo (em preto) e nuvem-nuvem (em vermelho) detectadas pelo sistema Earth Networks entre as 13h10 do dia 24 e 19h15 do dia 27 de dezembro de 2021 sobre a área de concessão da CELPE.

Tabela 1 – Precipitação acumulada entre 09h do dia 24 e 09h do dia 28 de dezembro de 2021. Fonte: Cemaden.

Início da tabela			
Precipitação diária e total para o período (mm)			
Município	Estação	Região	Prec (mm)
CAETÉS	CAETES - APAC	Agreste	113.3
JOAQUIM NABUCO	JOAQUIM NABUCO - APAC	Mata	109.7
PETROLINA	Gercino Coelho	Sertão	102.6
CAPOEIRAS	CAPOEIRAS - APAC	Agreste	102.1
PETROLINA	Jose e Maria	Sertão	99.4
VITÓRIA DE SANTO ANTÃO	VITORIA DE SANTO ANTAO - APAC	Mata	95.8

Continuação da tabela 1			
Município	Estação	Região	Prec (mm)
Município	Estação	Região	Prec (mm)
PETROLINA	Samu	Sertão	94.8
PETROLINA	Jardim Sao Paulo	Sertão	93.6
CORRENTES	Centro	Agreste	90.0
PARANATAMA	PARANATAMA - APAC	Agreste	87.4
ÁGUAS BELAS	Garanhuns	Agreste	87.3
SÃO CAITANO	SAO CAITANO - APAC	Agreste	86.9
IATI	IATI - APAC	Agreste	85.2
CATENDE	CATENDE - APAC	Mata	80.5
OROCÓ	Centro	Sertão	77.8
LAJEDO	Centro	Agreste	77.4
MARAIAL	Sertãozinho de Cima	Mata	72.0
MORENO	Centro	Recife	68.6
RECIFE	UR3 - Ibura	Recife	67.4
RECIFE	Ibura	Recife	65.6
LAGOA GRANDE	Jutaí	Sertão	64.5
RECIFE	UR12 - COHAB II	Recife	63.6
LAGOA DO OURO	LAGOA DO OURO - APAC	Agreste	63.5
SALOÁ	SALOA - APAC	Agreste	63.3
IBIMIRIM	Lages	Sertão	62.3
RECIFE	Lagoa Encantada - COHAB	Recife	61.8
JABOATÃO DOS GUARARAPES	Curado II	Recife	61.4
TRIUNFO	TRIUNFO - APAC	Sertão	60.8
JABOATÃO DOS GUARARAPES	Muribeca	Recife	58.4
RECIFE	San Martin	Recife	57.5
CABROBÓ	BR428-km05	Sertão	57.4

Continuação da tabela 1			
Município	Estação	Região	Prec (mm)
Município	Estação	Região	Prec (mm)
SÃO JOÃO	SAO JOAO - APAC	Agreste	56.9
JABOATÃO DOS GUARARAPES	Curado 4	Recife	56.4
XEXÉU	XEXEU - APAC	Mata	55.7
ITAPETIM	ITAPETIM - APAC	Sertão	55.2
TERRA NOVA	GUARANI - APAC	Sertão	55.0
PALMEIRINA	PALMEIRINA - APAC	Agreste	54.7
JUPI	JUPI - APAC	Agreste	54.6
SERTÂNIA	MODERNA - APAC	Sertão	53.3
PANELAS	PANELAS - APAC	Agreste	51.1
CATENDE	Canaã	Mata	50.9
MARAIAL	Centro	Mata	50.3
RIO FORMOSO	RIO FORMOSO - APAC	Mata	50.3
PASSIRA	PASSIRA - APAC	Agreste	50.1
Fim da tabela			

Tabela 2 – Precipitação acumulada entre 09h do dia 25 e 09h do dia 26 de dezembro de 2021. FONTE: INMET

Estação	Precipitação Acumulada(mm)
GARANHUNS	87.2
PETROLINA	59.0

Tabela 3 – Precipitação acumulada entre 09h do dia 26 e 09h do dia 27 de dezembro de 2021. FONTE: INMET

Estação	Precipitação Acumulada(mm)
CABROBO	61.0

## 1.2 Abrangência do Evento

A seguir são apresentadas as imagens realçadas do satélite GOES-16 entre os dias 24 e 27 de dezembro de 2021. Os tons em vermelho e preto indicam a presença de nuvens de grande desenvolvimento vertical, geralmente associadas à ocorrência de tempo severo. É possível acompanhar nestas imagens o avanço das instabilidades sobre o estado de Pernambuco ao longo do período. Baseados nas informações apresentadas é possível confirmar a presença de nuvens de tempestade, do tipo Cumulonimbus, logo as condições eram favoráveis à ocorrência de vento forte, com rajadas entre 50 e 61 km/h.

15h00 - 24 de Dezembro de 2021 - BRT

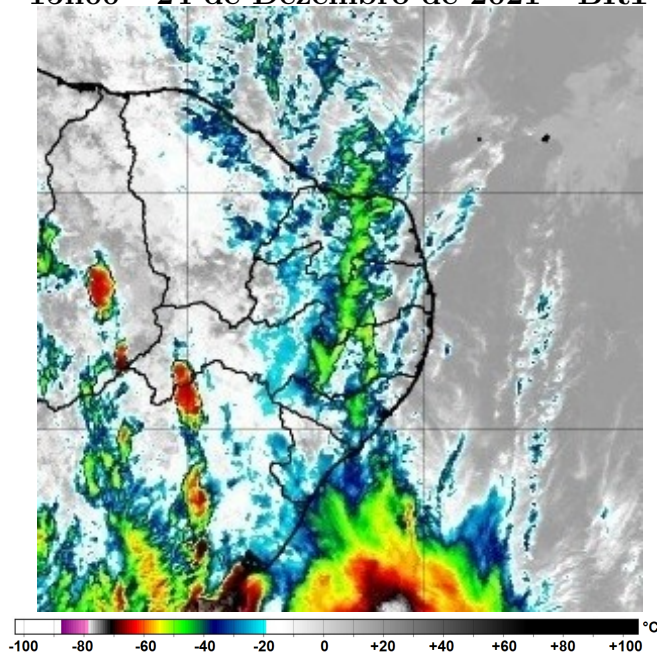


Figura 3 – Imagens realçadas do satélite GOES-16 das 15h00 do dia 24 de Dezembro de 2021. FONTE: Cptec/INPE.

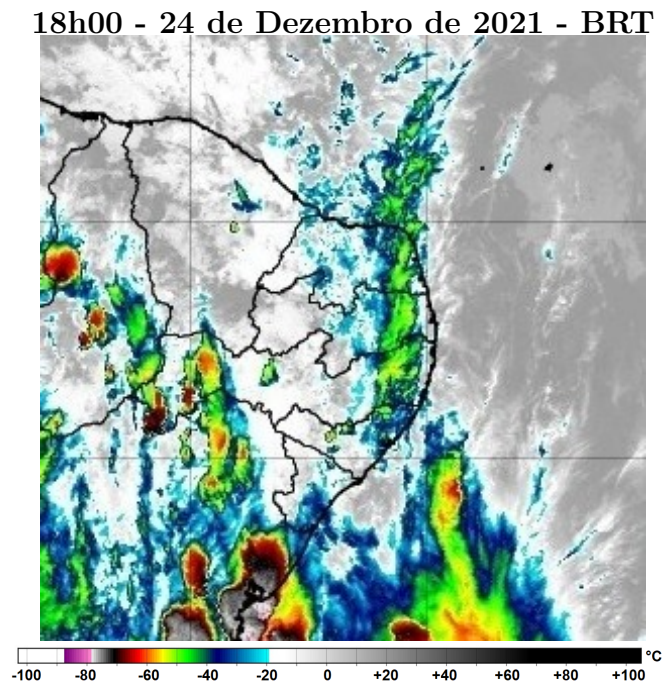


Figura 4 – Imagens realçadas do satélite GOES-16 das 18h00 do dia 24 de Dezembro de 2021. FONTE: Cptec/INPE.

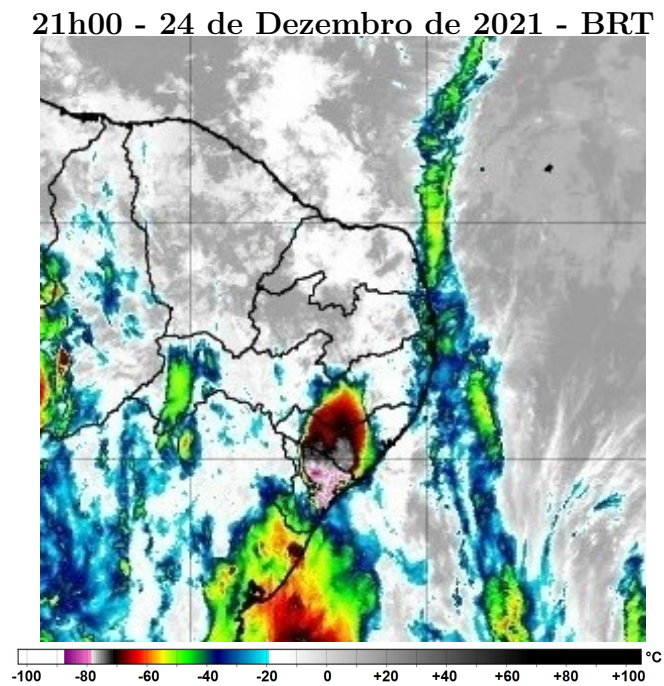


Figura 5 – Imagens realçadas do satélite GOES-16 das 21h00 do dia 24 de Dezembro de 2021. FONTE: Cptec/INPE.

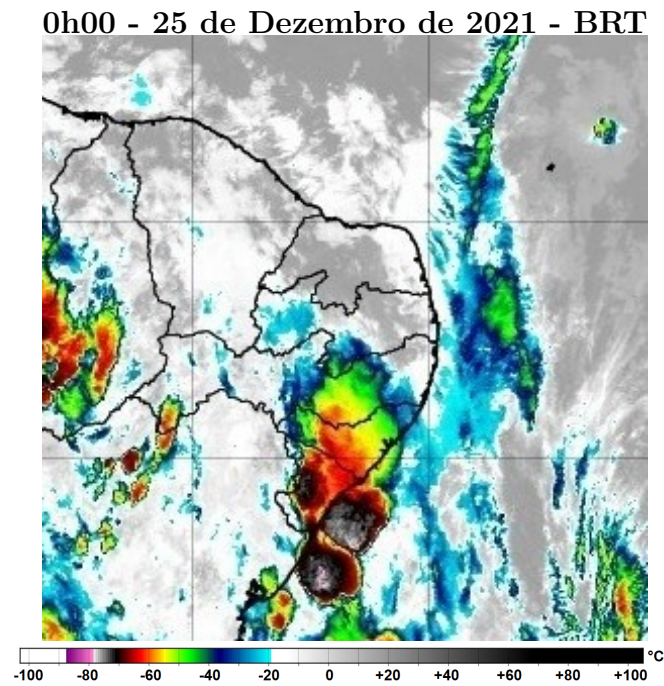


Figura 6 – Imagens realçadas do satélite GOES-16 das 0h00 do dia 25 de Dezembro de 2021. FONTE: Cptec/INPE.

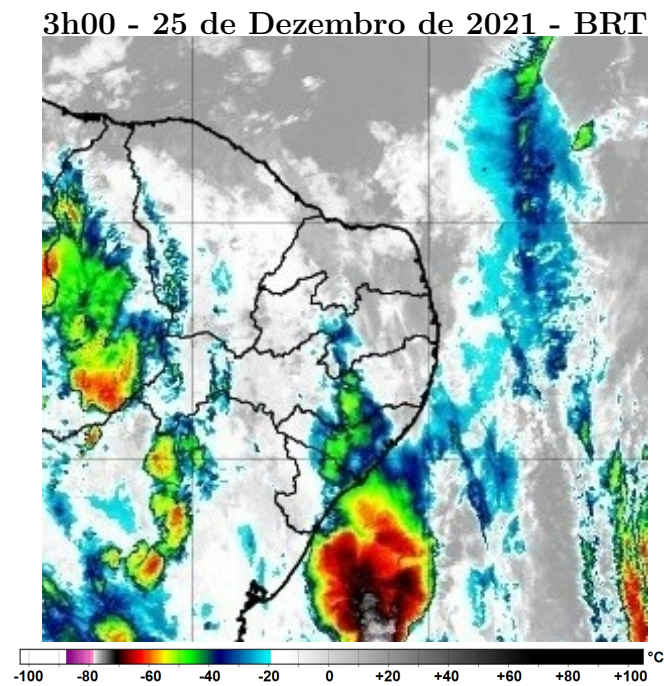


Figura 7 – Imagens realçadas do satélite GOES-16 das 3h00 do dia 25 de Dezembro de 2021. FONTE: Cptec/INPE.



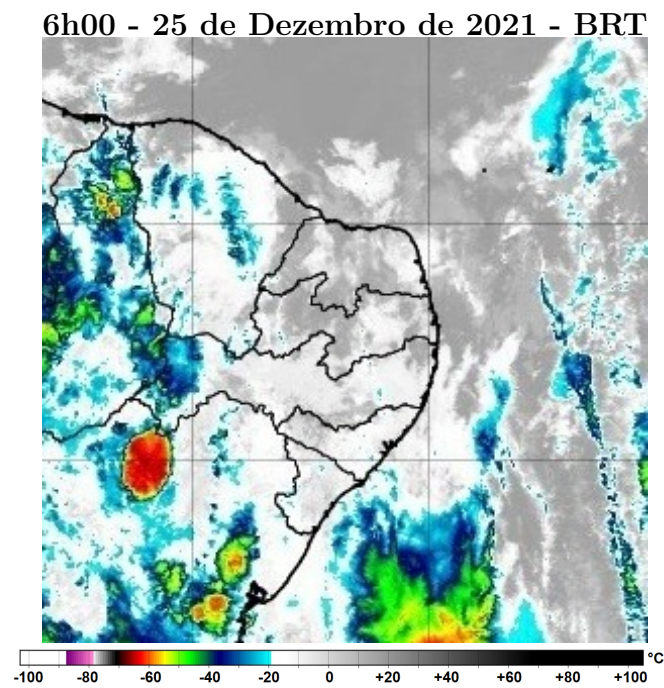


Figura 8 – Imagens realçadas do satélite GOES-16 das 6h00 do dia 25 de Dezembro de 2021. FONTE: Cptec/INPE.

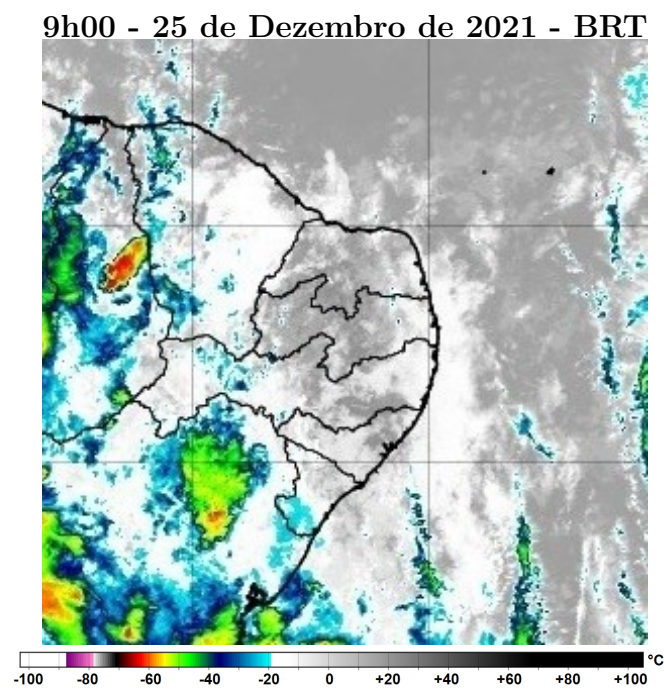


Figura 9 – Imagens realçadas do satélite GOES-16 das 9h00 do dia 25 de Dezembro de 2021. FONTE: Cptec/INPE.

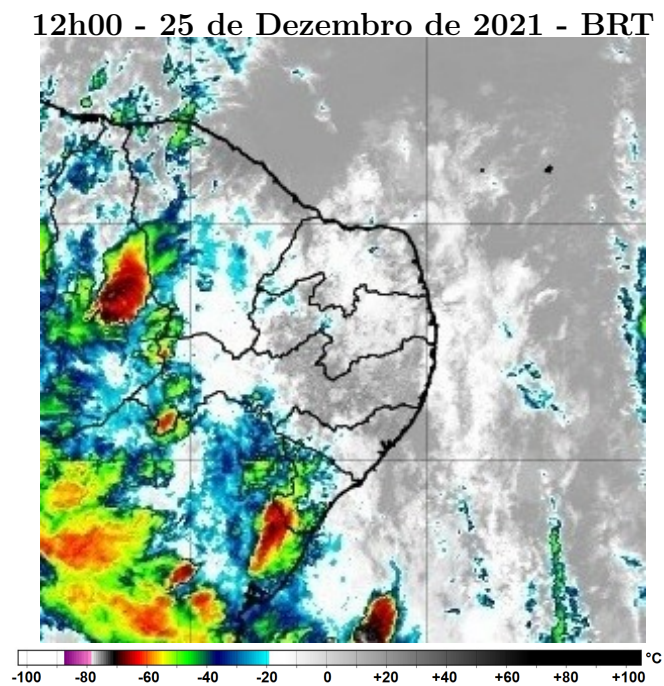


Figura 10 – Imagens realçadas do satélite GOES-16 das 12h00 do dia 25 de Dezembro de 2021. FONTE: Cptec/INPE.

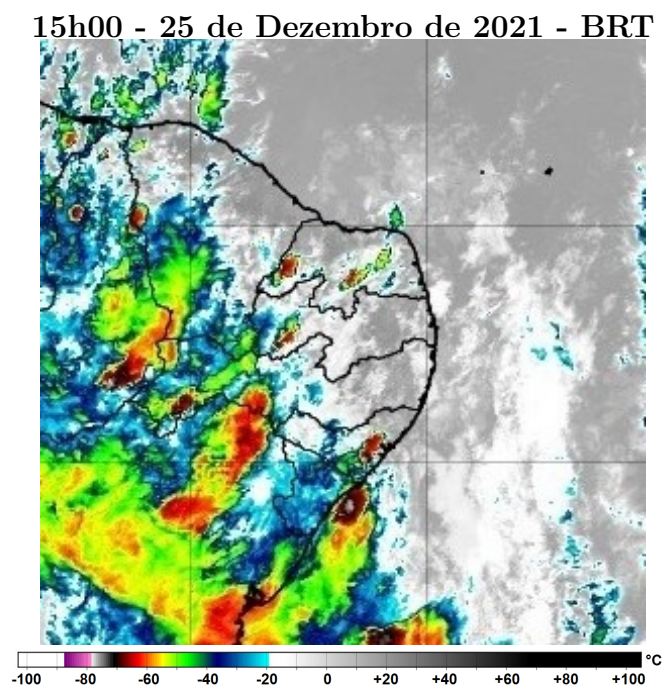


Figura 11 – Imagens realçadas do satélite GOES-16 das 15h00 do dia 25 de Dezembro de 2021. FONTE: Cptec/INPE.

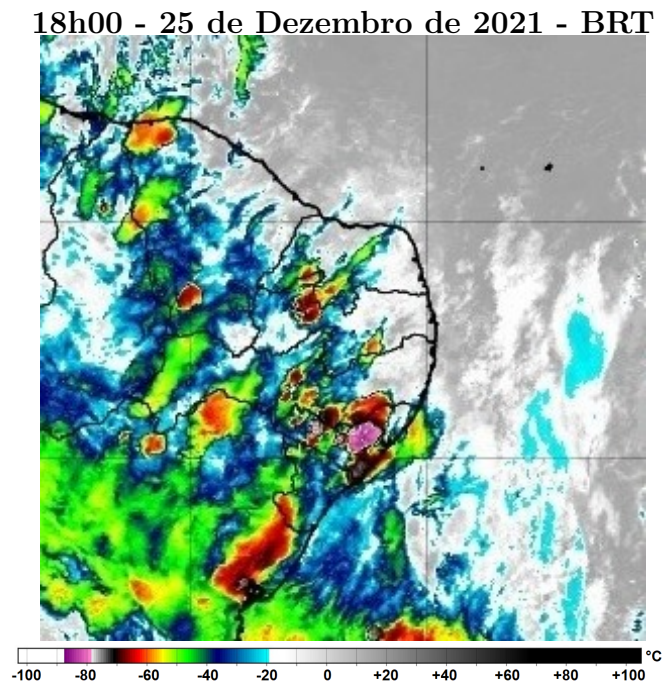


Figura 12 – Imagens realçadas do satélite GOES-16 das 18h00 do dia 25 de Dezembro de 2021. FONTE: Cptec/INPE.

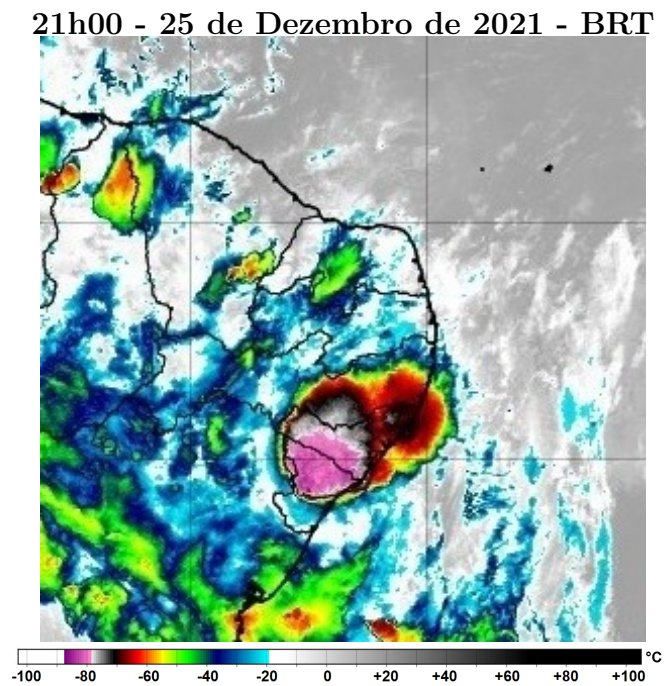


Figura 13 – Imagens realçadas do satélite GOES-16 das 21h00 do dia 25 de Dezembro de 2021. FONTE: Cptec/INPE.

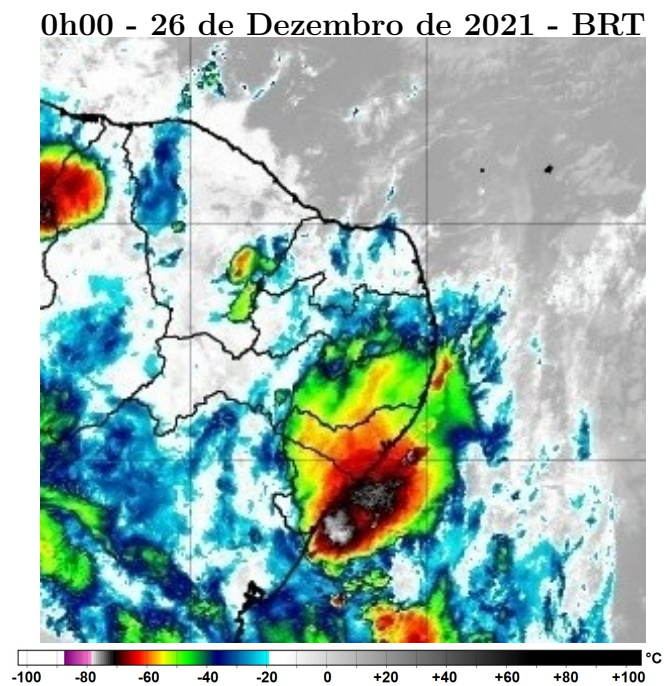


Figura 14 – Imagens realçadas do satélite GOES-16 das 0h00 do dia 26 de Dezembro de 2021. FONTE: Cptec/INPE.

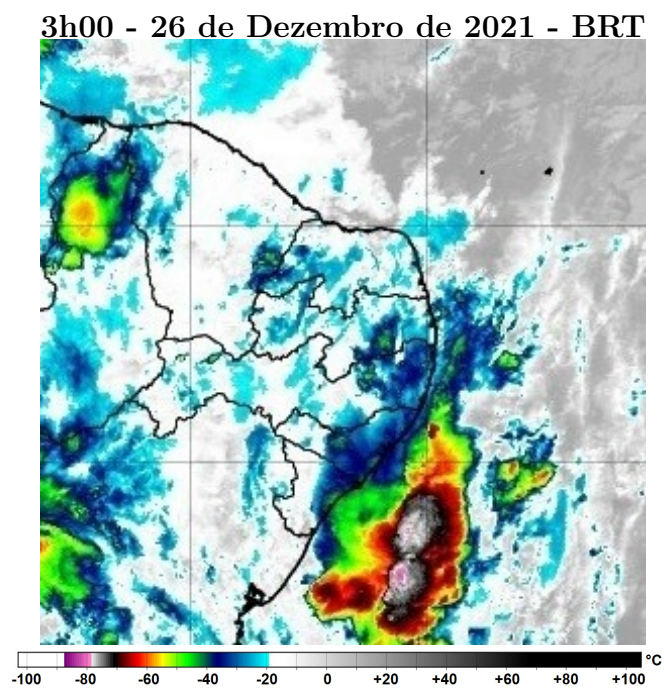


Figura 15 – Imagens realçadas do satélite GOES-16 das 3h00 do dia 26 de Dezembro de 2021. FONTE: Cptec/INPE.

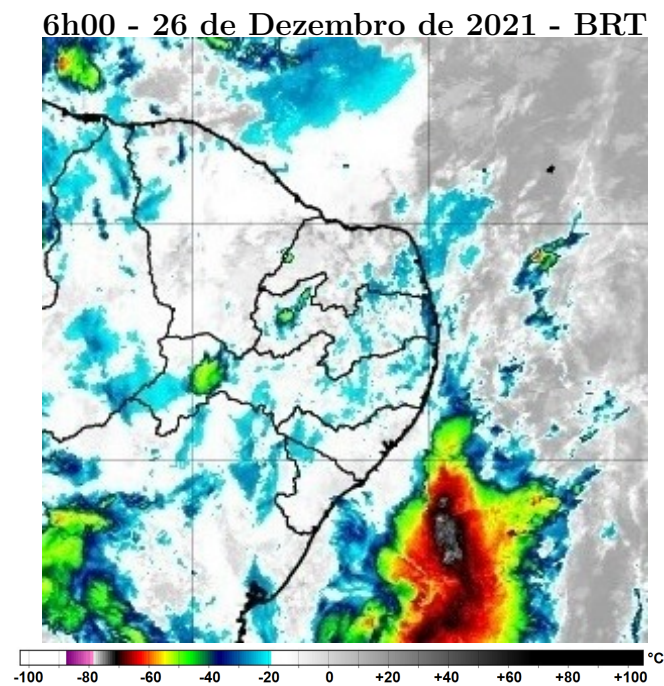


Figura 16 – Imagens realçadas do satélite GOES-16 das 6h00 do dia 26 de Dezembro de 2021. FONTE: Cptec/INPE.

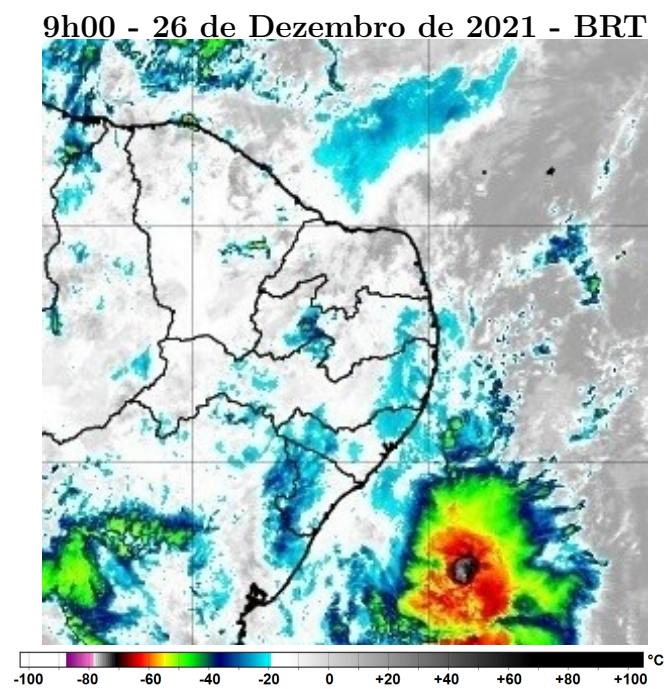


Figura 17 – Imagens realçadas do satélite GOES-16 das 9h00 do dia 26 de Dezembro de 2021. FONTE: Cptec/INPE.

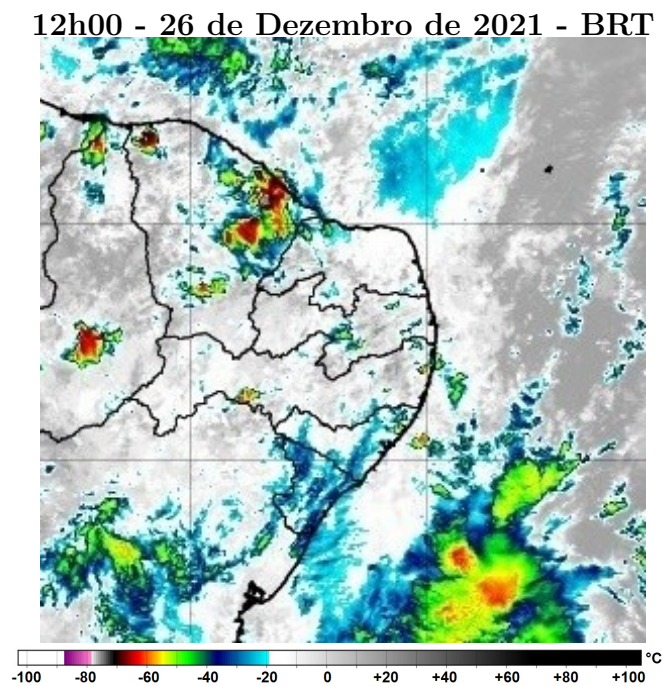


Figura 18 – Imagens realçadas do satélite GOES-16 das 12h00 do dia 26 de Dezembro de 2021. FONTE: Cptec/INPE.

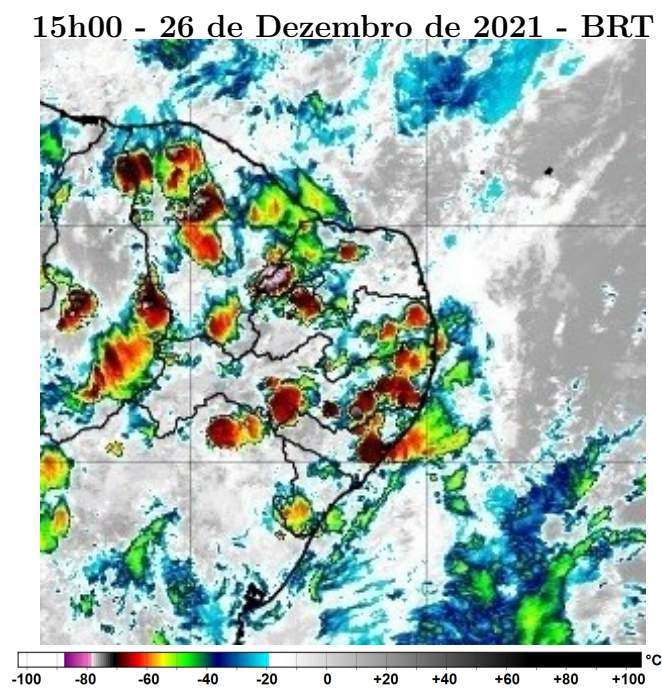


Figura 19 – Imagens realçadas do satélite GOES-16 das 15h00 do dia 26 de Dezembro de 2021. FONTE: Cptec/INPE.

18h00 - 26 de Dezembro de 2021 - BRT

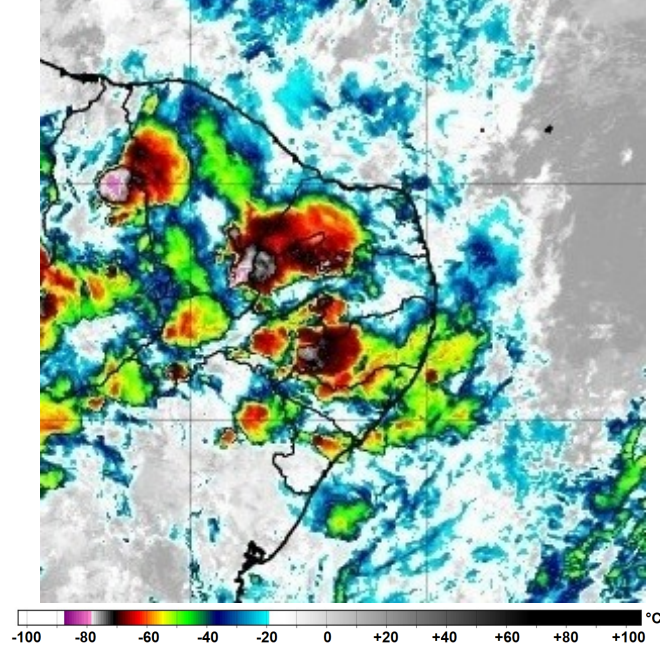


Figura 20 – Imagens realçadas do satélite GOES-16 das 18h00 do dia 26 de Dezembro de 2021. FONTE: Cptec/INPE.

21h00 - 26 de Dezembro de 2021 - BRT

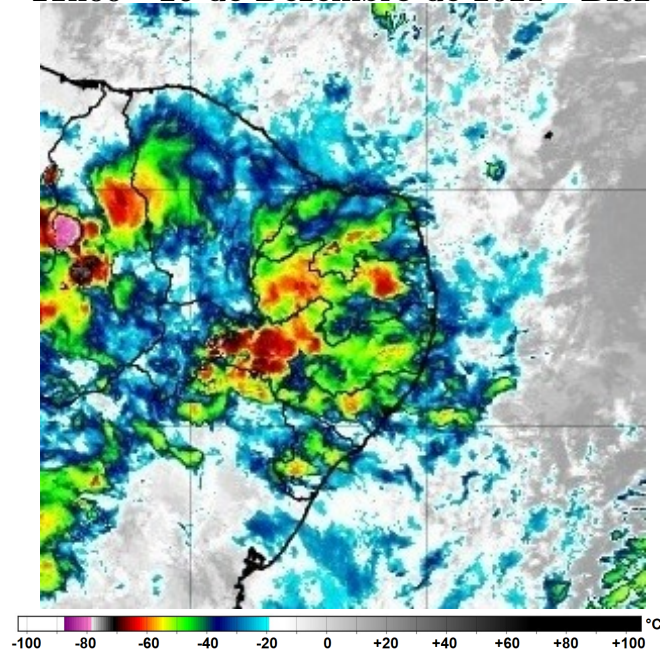


Figura 21 – Imagens realçadas do satélite GOES-16 das 21h00 do dia 26 de Dezembro de 2021. FONTE: Cptec/INPE.

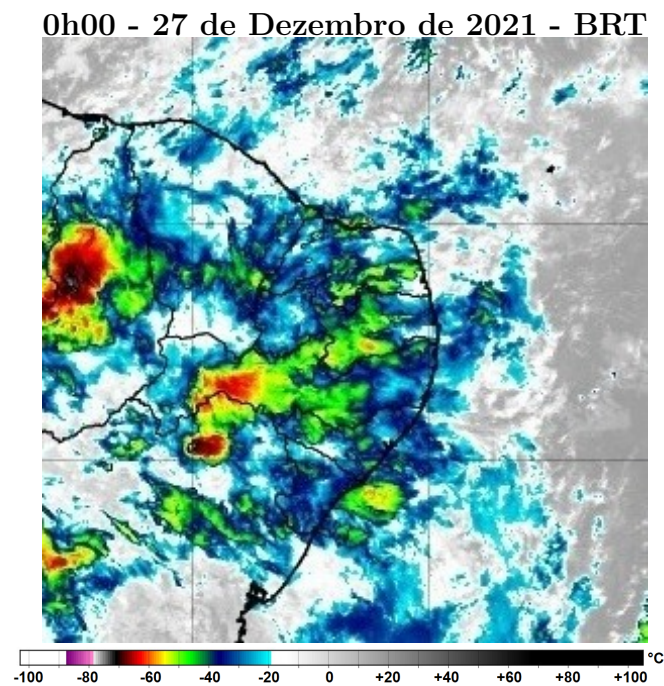


Figura 22 – Imagens realçadas do satélite GOES-16 das 0h00 do dia 27 de Dezembro de 2021. FONTE: Cptec/INPE.

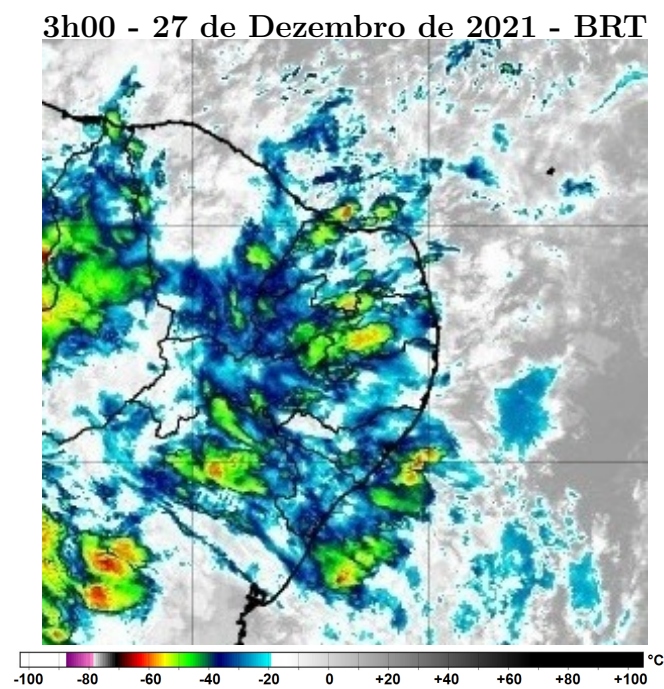


Figura 23 – Imagens realçadas do satélite GOES-16 das 3h00 do dia 27 de Dezembro de 2021. FONTE: Cptec/INPE.



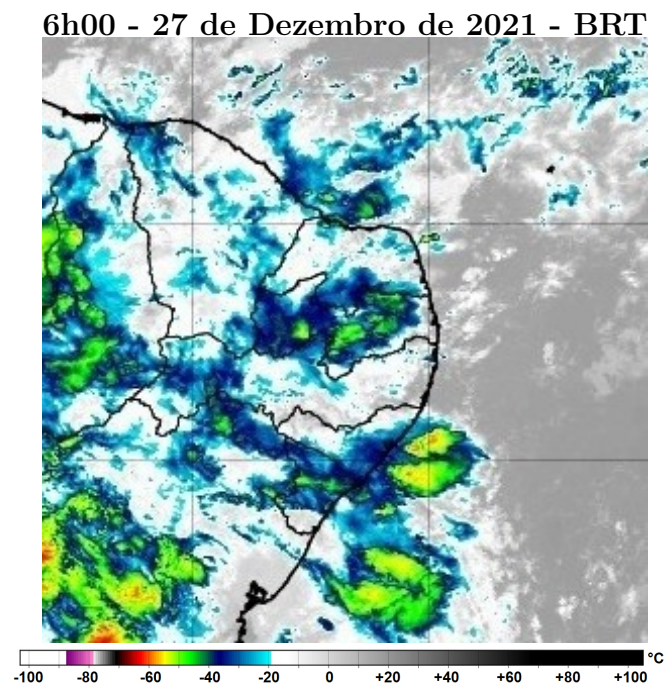


Figura 24 – Imagens realçadas do satélite GOES-16 das 6h00 do dia 27 de Dezembro de 2021. FONTE: Cptec/INPE.

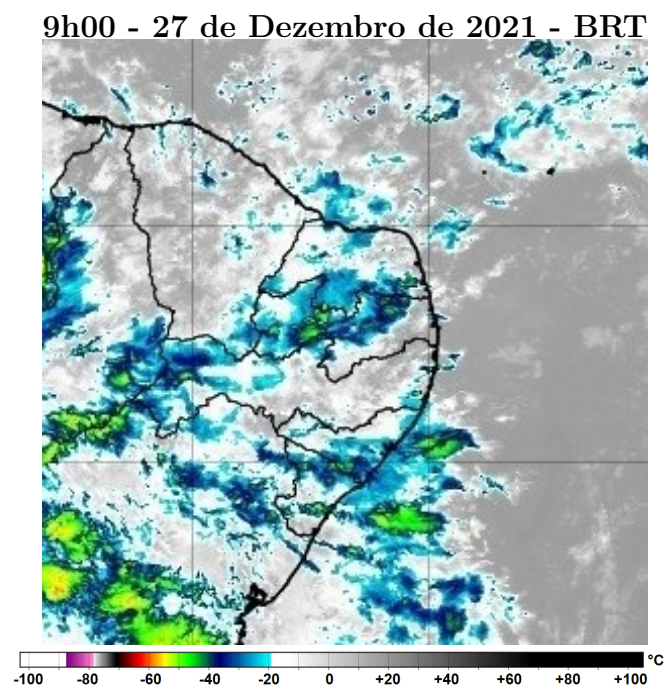


Figura 25 – Imagens realçadas do satélite GOES-16 das 9h00 do dia 27 de Dezembro de 2021. FONTE: Cptec/INPE.

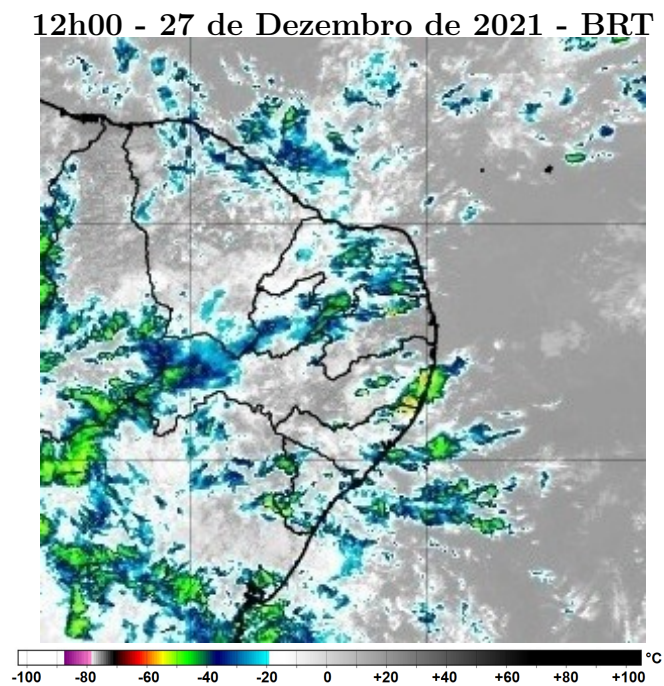


Figura 26 – Imagens realçadas do satélite GOES-16 das 12h00 do dia 27 de Dezembro de 2021. FONTE: Cptec/INPE.

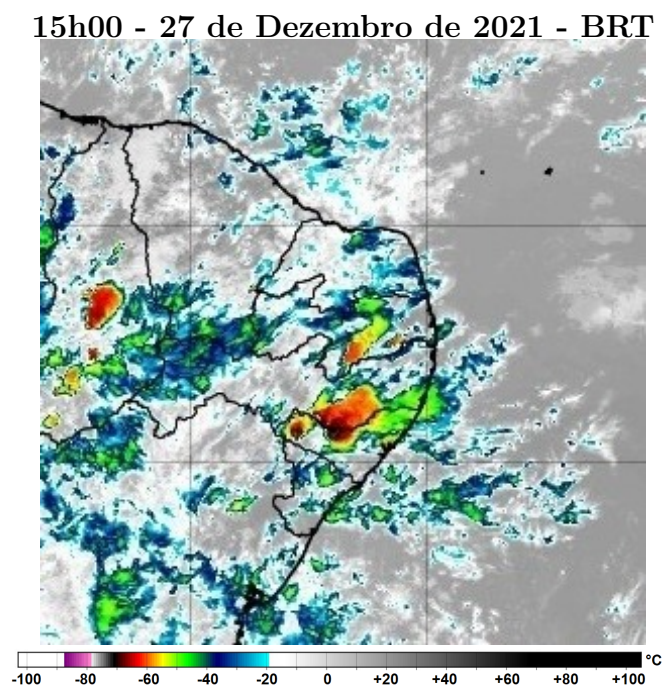


Figura 27 – Imagens realçadas do satélite GOES-16 das 15h00 do dia 27 de Dezembro de 2021. FONTE: Cptec/INPE.

18h00 - 27 de Dezembro de 2021 - BRT

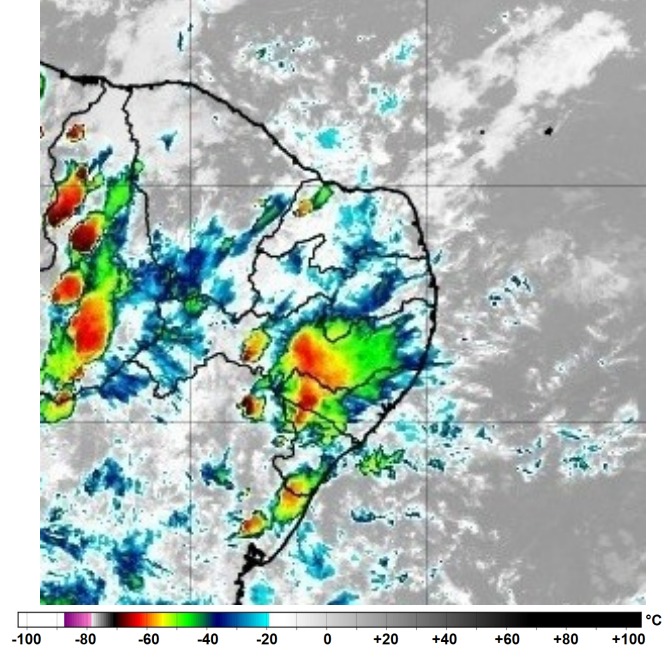


Figura 28 – Imagens realçadas do satélite GOES-16 das 18h00 do dia 27 de Dezembro de 2021. FONTE: Cptec/INPE.

21h00 - 27 de Dezembro de 2021 - BRT

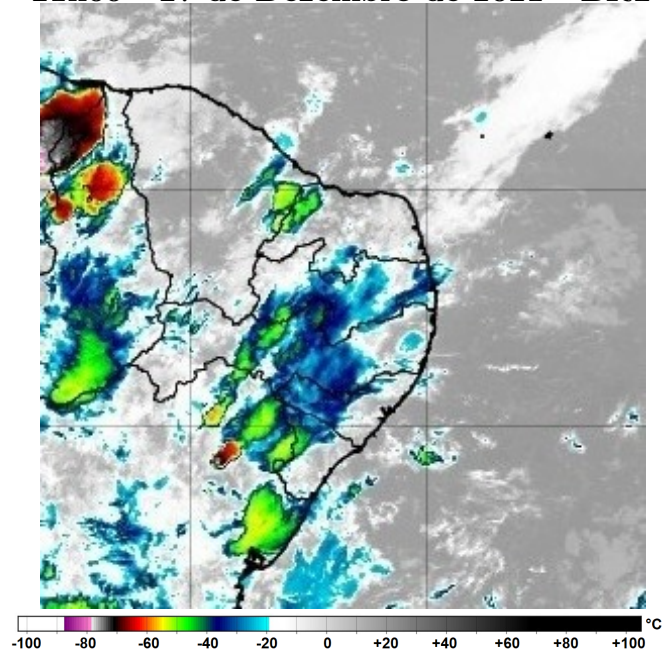


Figura 29 – Imagens realçadas do satélite GOES-16 das 21h00 do dia 27 de Dezembro de 2021. FONTE: Cptec/INPE.

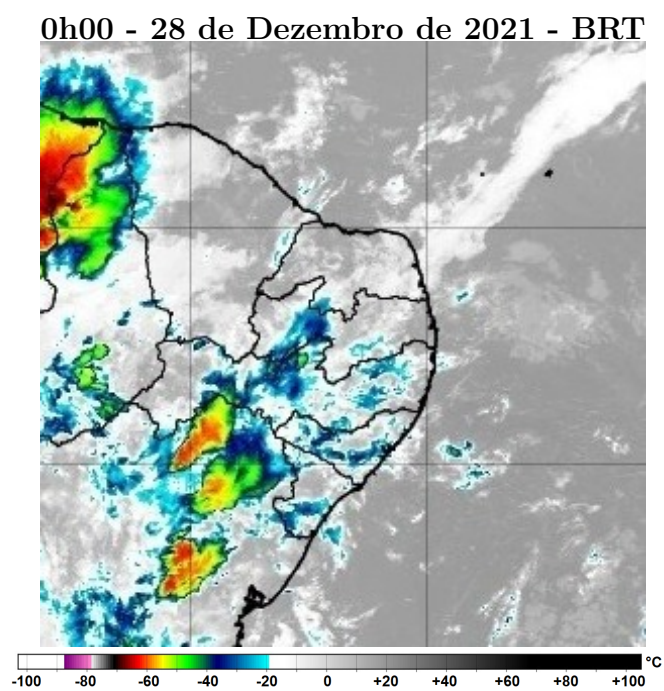


Figura 30 – Imagens realçadas do satélite GOES-16 das 0h00 do dia 28 de Dezembro de 2021. FONTE: Cptec/INPE.

## 2 Classificação COBRADE

O COBRADE (Classificação e Codificação Brasileira de Desastres) foi criado com o intuito de adequar a classificação brasileira à classificação utilizada pela ONU na classificação de desastres e nivelar o país aos demais organismos de gestão de desastres do mundo.

Baseados nos dados analisados nos itens anteriores, podemos classificar o evento ocorrido sobre o estado de Pernambuco como Zona de Convergência (Código 1.3.1.2.0).

### 3 Resumo do Evento

Entre a tarde do dia 24 e a noite do dia 27 de dezembro de 2021 nuvens de tempestade associadas à um evento de Zona de Convergência do Atlântico Sul avançaram sobre o estado de Pernambuco.

O sistema de detecção da Earth Networks registrou 2293 descargas atmosféricas sobre a região entre a tarde do dia 24 e a noite do dia 27 de dezembro de 2021.

O Cemaden registrou chuva significativa em Pernambuco. No município de Caetés foram acumulados 113,3 mm, sendo que a média do mês para a região fica em torno de 28,5 mm. Os dados apresentados também permitem afirmar que as condições eram favoráveis à ocorrência de vento forte, com rajadas entre 50 e 61 km/h.

Tabela 4 – Resumo do evento

Número/Código do Evento	
Número/Código do Relatório	
Descrição	Região ligada à tempestade causada por uma zona de baixa pressão atmosférica, provocando forte deslocamento de massas de ar, vendavais, chuvas intensas e possível queda de granizo.
Código COBRADE	1.3.1.2.0 – Zona de Convergência
Hora início do evento	13h00 do dia 24 de dezembro de 2021
Hora de fim do evento	21h00 do dia 27 de dezembro de 2021
Abrangência	Regiões Sertão, Agreste, Mata e Recife da CELPE

## 4 Referências

- Instituto Nacional de Meteorologia (INMET) -  
<http://www.inmet.gov.br>
- Cptec/INPE  
<https://www.cptec.inpe.br/>
- Centro de Hidrografia da Marinha do Brasil -  
<https://www.marinha.mil.br/chm/>
- Meteorology Glossary - American Meteorological Society -  
<http://glossary.ametsoc.org/>
- Agência Pernambucana de Águas e Clima ( Apac) -  
<https://www.apac.pe.gov.br/>
- Centro Nacional de Monitoramento e Alerta de Desastres Naturais (Cemaden) -  
<http://cemaden.gov.br>

## A.1 Carta Sinótica

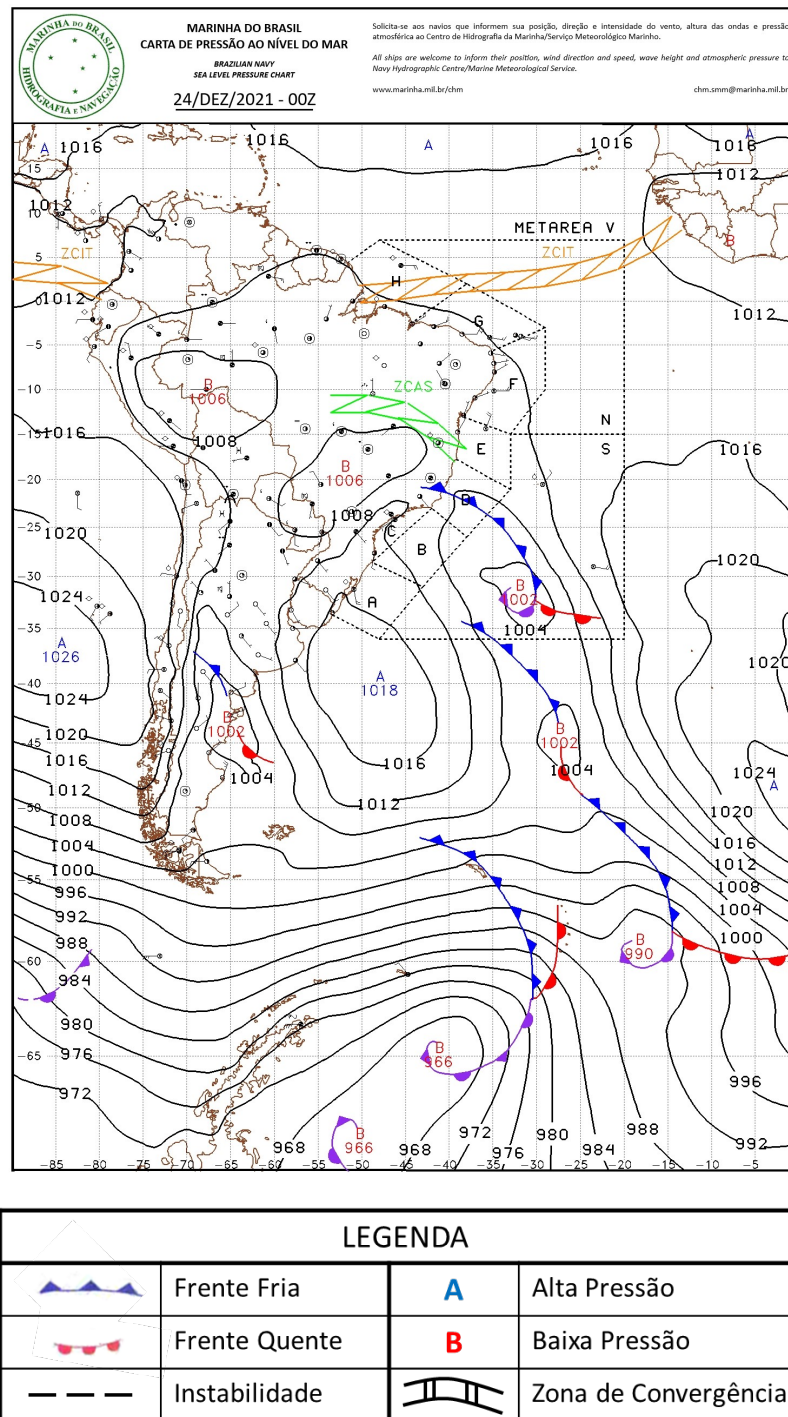
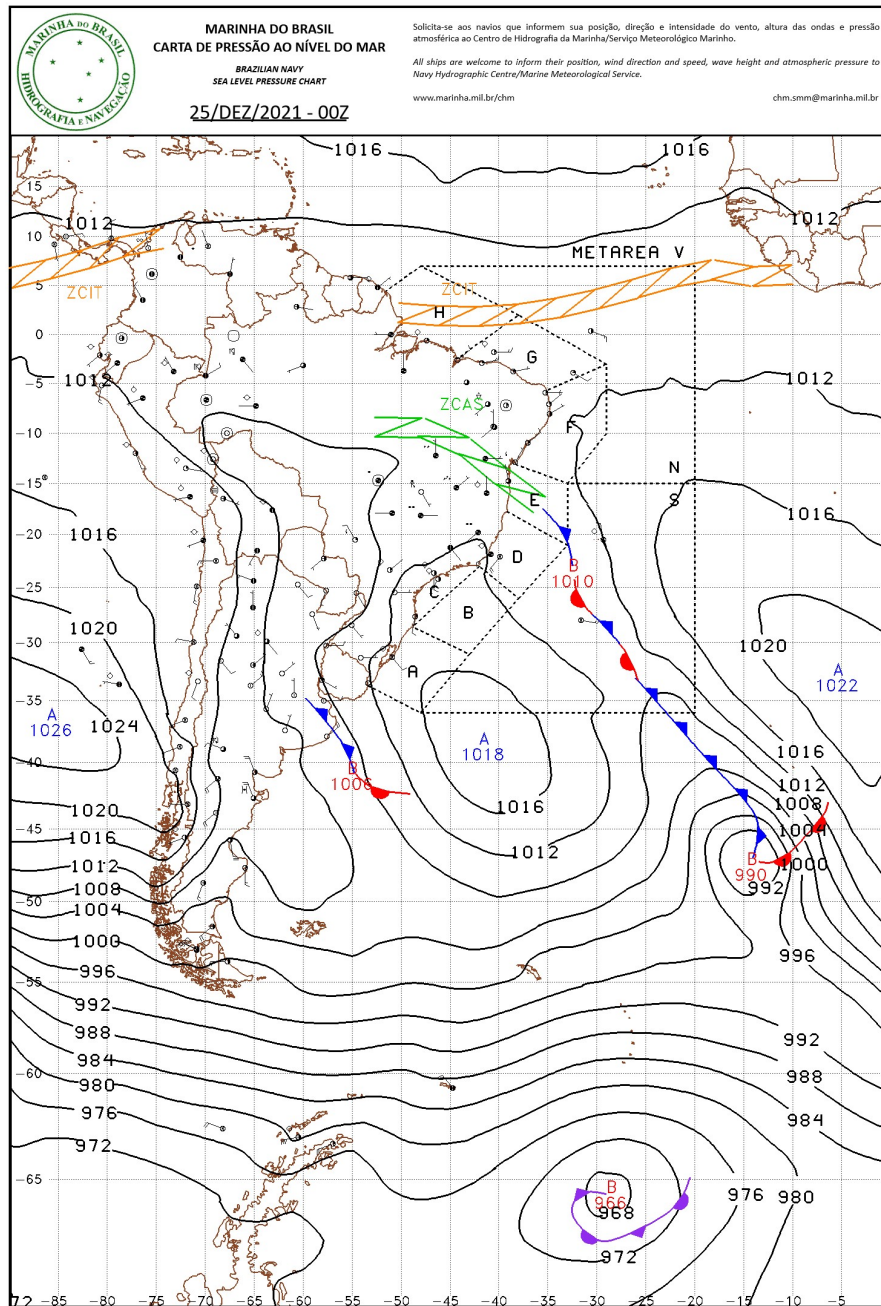


Figura A1 - Carta sinótica da Marinha do Brasil para as 0000Z do dia 24 de dezembro de 2021 (21h00 do dia 23 de dezembro de 2021, hora local. FONTE: Marinha do Brasil).





LEGENDA			
	Frente Fria	<b>A</b>	Alta Pressão
	Frente Quente	<b>B</b>	Baixa Pressão
	Instabilidade		Zona de Convergência

Figura A2 - Carta sinótica da Marinha do Brasil para as 0000Z do dia 25 de dezembro de 2021 (21h00 do dia 24 de dezembro de 2021, hora local. FONTE: Marinha do Brasil).

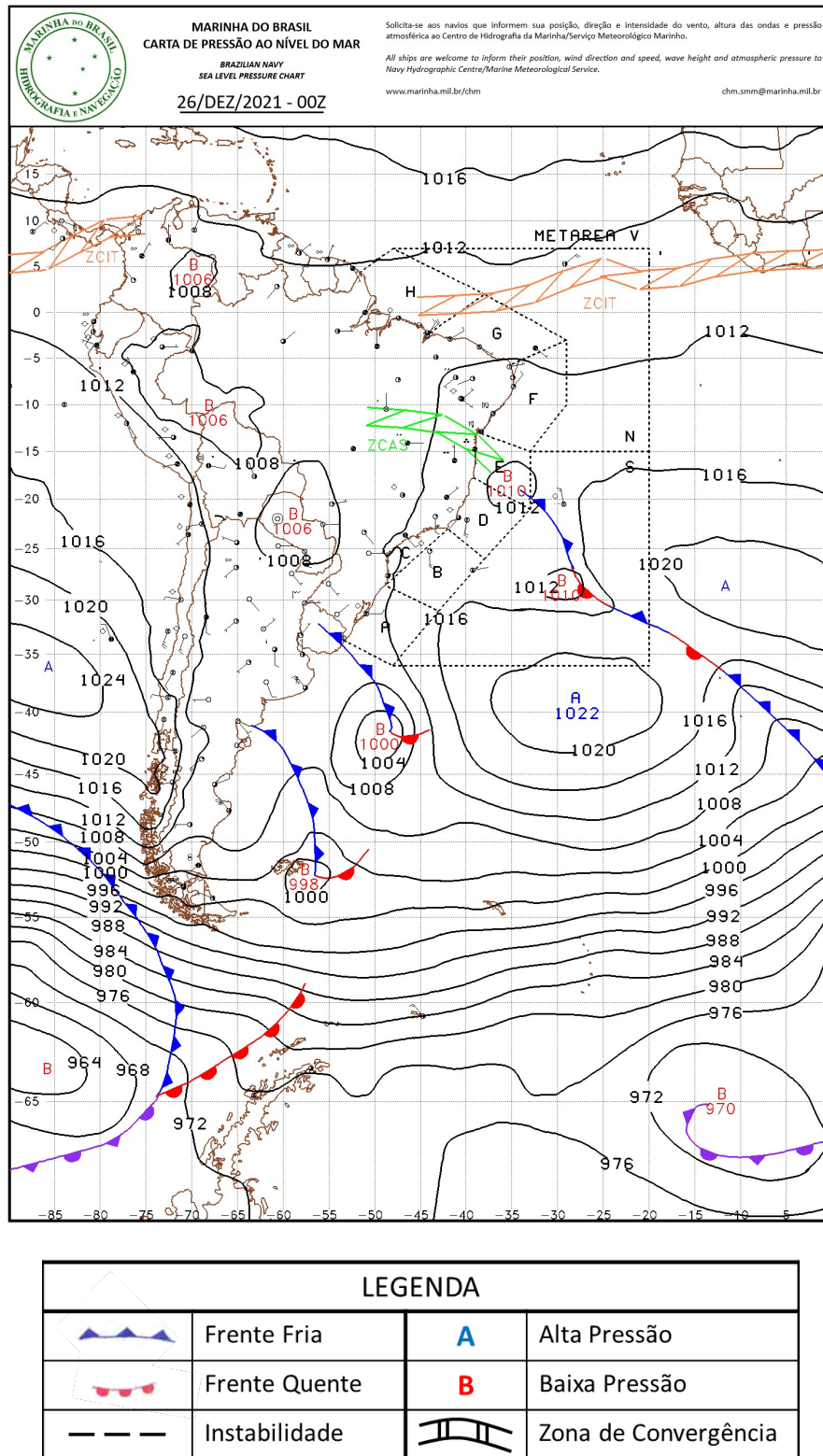
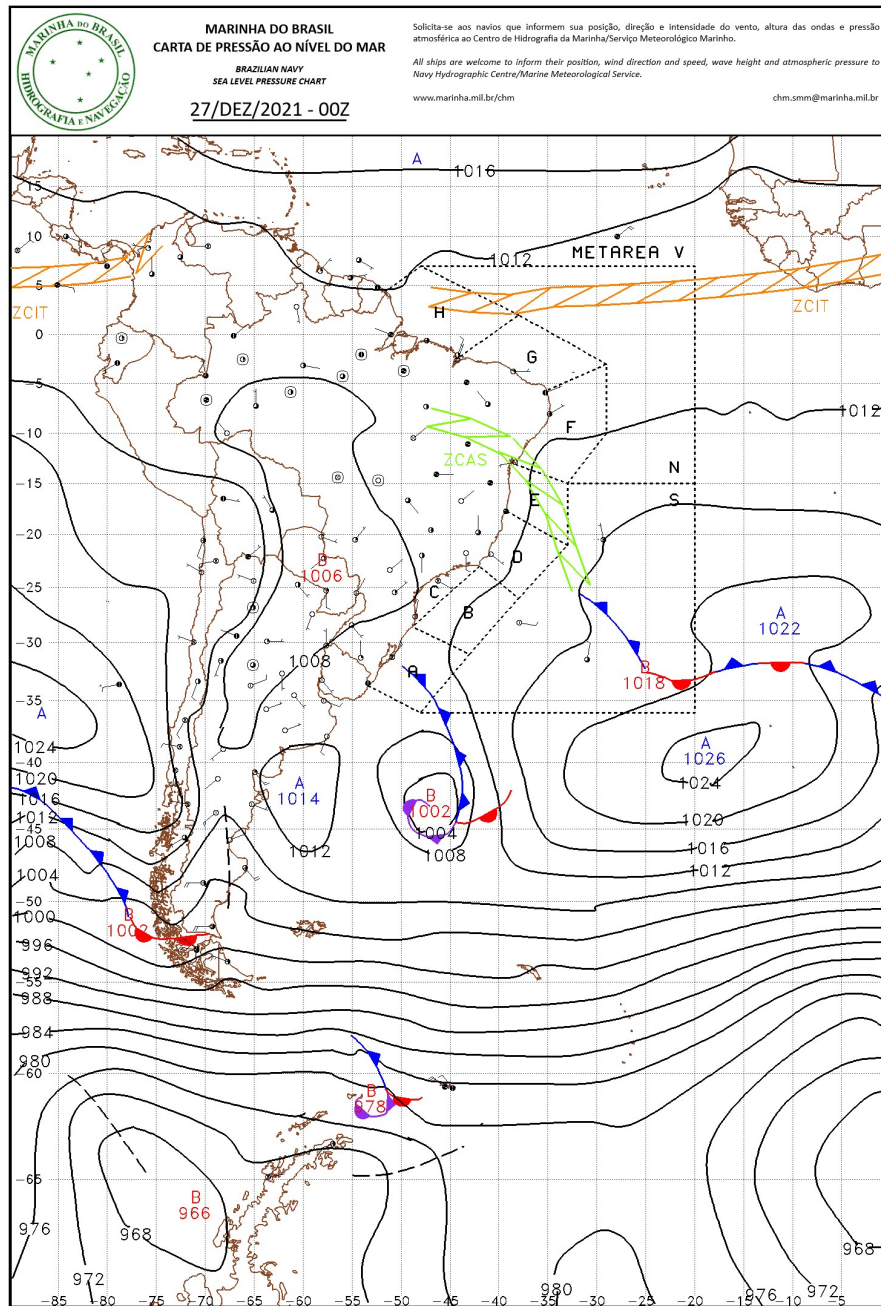


Figura A3 - Carta sinótica da Marinha do Brasil para as 0000Z do dia 26 de dezembro de 2021 (21h00 do dia 25 de dezembro de 2021, hora local. FONTE: Marinha do Brasil).



LEGENDA			
	Frente Fria	<b>A</b>	Alta Pressão
	Frente Quente	<b>B</b>	Baixa Pressão
	Instabilidade		Zona de Convergência

Figura A4 - Carta sinótica da Marinha do Brasil para as 0000Z do dia 27 de dezembro de 2021 (21h00 do dia 26 de dezembro de 2021, hora local. FONTE: Marinha do Brasil).

## A.2 Notícias associadas

- Chuvas fortes atingem São Caetano, no Agreste de Pernambuco; confira vídeo  
<https://interior.ne10.uol.com.br/noticias/2021/12/14926164-chuvas-fortes-atingem-sao-caetano-no-agreste-de-pernambuco-confira-video.html>
- Fortes chuvas provocam alagamentos e transtornos em Petrolina, no Sertão de Pernambuco  
<https://jc.ne10.uol.com.br/pernambuco/2021/12/14925958-fortes-chuvas-provocam-alagamentos-e-transtornos-em-petrolina-no-sertao-de-pernambuco.html>
- Fortes chuvas são registradas no Agreste e Sertão de Pernambuco  
<https://g1.globo.com/pe/caruaru-regiao/noticia/2021/12/27/fortes-chuvas-sao-registradas-no-agreste-e-sertao-de-pernambuco.ghtml>

Bianca Lobo Silva

Meteorologista

CREA 5063840461

## Anexo II – Lista de interrupções expurgadas

NÚMERO ORDEM INTERRUPTÃO	MUNICIPIO	INÍCIO INTERRUPTÃO	FIM INTERRUPTÃO	CONJUNTO	FATO GERADOR
17350847_ 16256574	SAO BENTO DO UNA	2021-12-24 15:17:46	2021-12-24 16:50:00	BELO JARDIM	INTERNO - NAO PROGRAMADA - MEIO AMBIENTE - ARVORE OU VEGETACAO
17351010_ 16259171	PETROLINA	2021-12-24 17:06:15	2021-12-26 12:00:00	MASSANGANO I	INTERNO - NAO PROGRAMADA - MEIO AMBIENTE - VENTO
17351125_ 16256677	SERRA TALHADA	2021-12-24 18:36:25	2021-12-24 21:03:00	FLORESTA	INTERNO - NAO PROGRAMADA - MEIO AMBIENTE - ARVORE OU VEGETACAO
17351551_ 16257664	AGUAS BELAS	2021-12-25 08:25:57	2021-12-25 19:08:00	AGUAS BELAS	INTERNO - NAO PROGRAMADA - MEIO AMBIENTE - DESCARGA ATMOSFERICA
17351620_ 16257603	PARANATAMA	2021-12-25 10:50:00	2021-12-25 11:38:00	GARANHUNS	INTERNO - NAO PROGRAMADA - MEIO AMBIENTE - ARVORE OU VEGETACAO
17351646_ 16265806	PETROLINA	2021-12-25 09:47:46	2021-12-26 22:49:00	MASSANGANO I	INTERNO - NAO PROGRAMADA - MEIO AMBIENTE - VENTO
17351708_ 16257555	PETROLINA	2021-12-25 10:52:21	2021-12-26 13:45:00	MASSANGANO I	INTERNO - NAO PROGRAMADA - MEIO AMBIENTE - EROSAO
17351869_ 16259407	PETROLINA	2021-12-25 13:13:19	2021-12-26 14:53:00	BARRA DE BEBEDOURO	INTERNO - NAO PROGRAMADA - MEIO AMBIENTE - VENTO
17352208_ 16300705	SAO JOSE DO EGITO	2021-12-25 17:14:22	2021-12-25 19:05:00	SAO JOSE DO EGITO	INTERNO - NAO PROGRAMADA - MEIO AMBIENTE - DESCARGA ATMOSFERICA
17352291_ 16257984	JATOBA	2021-12-25 18:04:53	2021-12-25 19:34:29	ITAPARICA	INTERNO - NAO PROGRAMADA - MEIO AMBIENTE - DESCARGA ATMOSFERICA
17352291_ 16258006	PETROLANDIA	2021-12-25 18:04:53	2021-12-25 21:06:25	ITAPARICA	INTERNO - NAO PROGRAMADA - MEIO AMBIENTE - DESCARGA ATMOSFERICA
17352291_ 16258006	PETROLANDIA	2021-12-25 18:04:53	2021-12-25 21:06:25	NOVA PETROLANDIA	INTERNO - NAO PROGRAMADA - MEIO AMBIENTE - DESCARGA ATMOSFERICA
17352331_ 16258180	SAO BENTO DO UNA	2021-12-25 18:17:08	2021-12-25 19:55:00	SAO BENTO DO UNA	INTERNO - NAO PROGRAMADA - MEIO AMBIENTE - ARVORE OU VEGETACAO
17352336_ 16258128	BELO JARDIM	2021-12-25 19:20:00	2021-12-26 01:20:00	BELO JARDIM	INTERNO - NAO PROGRAMADA - MEIO AMBIENTE - VENTO
17352352_ 16259070	TRIUNFO	2021-12-25 18:26:56	2021-12-26 11:54:00	FLORES	INTERNO - NAO PROGRAMADA - MEIO AMBIENTE - VENTO
17352443_ 16259018	BELO JARDIM	2021-12-25 19:18:02	2021-12-26 14:35:00	BELO JARDIM	INTERNO - NAO PROGRAMADA - MEIO AMBIENTE - ANIMAIS
17352448_ 16259302	TUPANATINGA	2021-12-25 19:21:43	2021-12-26 13:53:00	BUIQUE	INTERNO - NAO PROGRAMADA - MEIO AMBIENTE - VENTO
17352455_ 16260793	BREJAO	2021-12-25 19:26:47	2021-12-27 00:00:00	BREJAO	INTERNO - NAO PROGRAMADA - MEIO AMBIENTE - ARVORE OU VEGETACAO

17352505_ 16259277	JATOBA	2021-12-25 19:52:40	2021-12-26 12:00:00	ITAPARICA	INTERNO - NAO PROGRAMADA - MEIO AMBIENTE - VENTO
17352530_ 16261543	GARANHUNS	2021-12-25 20:06:27	2021-12-27 13:10:00	HELIOPOLIS	INTERNO - NAO PROGRAMADA - MEIO AMBIENTE - ARVORE OU VEGETACAO
17352566_ 16259041	BOM CONSELHO	2021-12-25 20:25:35	2021-12-26 09:09:00	BOM CONSELHO	INTERNO - NAO PROGRAMADA - MEIO AMBIENTE - DESCARGA ATMOSFERICA
17352700_ 16261883	SAO BENTO DO UNA	2021-12-25 21:35:39	2021-12-27 12:29:00	SAO BENTO DO UNA	INTERNO - NAO PROGRAMADA - MEIO AMBIENTE - VENTO
17352737_ 16258234	FLORESTA	2021-12-25 22:00:10	2021-12-26 05:22:46	FLORESTA	INTERNO - NAO PROGRAMADA - MEIO AMBIENTE - VENTO
17352737_ 16258234	FLORESTA	2021-12-25 22:00:10	2021-12-26 07:29:00	FLORESTA	INTERNO - NAO PROGRAMADA - MEIO AMBIENTE - VENTO
17352737_ 16258234	PETROLANDIA	2021-12-25 22:00:10	2021-12-26 05:22:46	NOVA PETROLANDIA	INTERNO - NAO PROGRAMADA - MEIO AMBIENTE - VENTO
17353087_ 16259009	TUPANATINGA	2021-12-26 05:32:57	2021-12-26 11:10:00	BUIQUE	INTERNO - NAO PROGRAMADA - MEIO AMBIENTE - DESCARGA ATMOSFERICA
17353154_ 16259063	ITAPETIM	2021-12-26 06:40:09	2021-12-26 10:58:00	SAO JOSE DO EGITO	INTERNO - NAO PROGRAMADA - MEIO AMBIENTE - VENTO
17353345_ 16261119	FLORES	2021-12-26 08:13:08	2021-12-27 11:02:00	CUSTODIA	INTERNO - NAO PROGRAMADA - MEIO AMBIENTE - DESCARGA ATMOSFERICA
17353368_ 16259317	BOM CONSELHO	2021-12-26 08:24:18	2021-12-26 13:40:00	BOM CONSELHO	INTERNO - NAO PROGRAMADA - MEIO AMBIENTE - ANIMAIS
17353661_ 16259749	PETROLINA	2021-12-26 10:33:11	2021-12-26 17:20:00	MASSANGANO III	INTERNO - NAO PROGRAMADA - MEIO AMBIENTE - QUEIMADA OU INCENDIO
17353904_ 16259466	SAO JOSE DO EGITO	2021-12-26 12:58:17	2021-12-26 15:25:00	TABIRA	INTERNO - NAO PROGRAMADA - MEIO AMBIENTE - DESCARGA ATMOSFERICA
17354020_ 16261108	FLORES	2021-12-26 13:56:29	2021-12-27 11:04:00	FLORES	INTERNO - NAO PROGRAMADA - MEIO AMBIENTE - ARVORE OU VEGETACAO
17354046_ 16259325	PETROLINA	2021-12-26 14:14:47	2021-12-26 16:30:42	MASSANGANO I	INTERNO - NAO PROGRAMADA - MEIO AMBIENTE - ARVORE OU VEGETACAO
17354210_ 16259674	BREJAO	2021-12-26 15:15:36	2021-12-26 17:08:00	GARANHUNS	INTERNO - NAO PROGRAMADA - MEIO AMBIENTE - VENTO
17354283_ 16259495	PETROLANDIA	2021-12-26 15:41:43	2021-12-27 02:34:35	NOVA PETROLANDIA	INTERNO - NAO PROGRAMADA - MEIO AMBIENTE - EROSAO
17354403_ 16262771	IBIMIRIM	2021-12-26 16:23:15	2021-12-27 22:50:00	IBIMIRIM	INTERNO - NAO PROGRAMADA - MEIO AMBIENTE - VENTO
17354708_ 16261440	BREJINHO	2021-12-26 18:05:43	2021-12-27 13:00:00	SAO JOSE DO EGITO	INTERNO - NAO PROGRAMADA - MEIO AMBIENTE - VENTO
17354748_ 16260979	AFOGADOS DA INGAZEIRA	2021-12-26 18:21:10	2021-12-27 09:12:00	AFOGADOS DA INGAZEIRA	INTERNO - NAO PROGRAMADA - MEIO AMBIENTE - ANIMAIS
17354850_ 16261340	ITAPETIM	2021-12-26 19:14:18	2021-12-27 11:02:12	SAO JOSE DO EGITO	INTERNO - NAO PROGRAMADA - MEIO AMBIENTE - DESCARGA ATMOSFERICA
17355108_ 16261357	SAO JOSE DO BELMONTE	2021-12-26 22:56:07	2021-12-27 13:31:00	SAO JOSE DO BELMONTE	INTERNO - NAO PROGRAMADA - MEIO AMBIENTE - VENTO

17355108_ 16261357	SERRA TALHADA	2021-12-26 22:56:07	2021-12-27 13:31:00	SAO JOSE DO BELMONTE	INTERNO - NAO PROGRAMADA - MEIO AMBIENTE - VENTO
17355119_ 16260253	TRIUNFO	2021-12-26 23:36:38	2021-12-27 06:06:00	FLORES	INTERNO - NAO PROGRAMADA - MEIO AMBIENTE - ARVORE OU VEGETACAO
17355224_ 16262856	SAO JOAO	2021-12-27 06:16:20	2021-12-28 00:59:00	HELIOPOLIS	INTERNO - NAO PROGRAMADA - MEIO AMBIENTE - ARVORE OU VEGETACAO
17355255_ 16262068	BREJINHO	2021-12-27 06:40:14	2021-12-27 16:03:00	SAO JOSE DO EGITO	INTERNO - NAO PROGRAMADA - MEIO AMBIENTE - DESCARGA ATMOSFERICA
17355340_ 16263054	SALOA	2021-12-27 07:26:07	2021-12-28 10:35:20	BOM CONSELHO	INTERNO - NAO PROGRAMADA - MEIO AMBIENTE - DESCARGA ATMOSFERICA
17355429_ 16262360	ITAPETIM	2021-12-27 07:55:57	2021-12-27 17:13:00	SAO JOSE DO EGITO	INTERNO - NAO PROGRAMADA - MEIO AMBIENTE - DESCARGA ATMOSFERICA
17355502_ 16262186	AGUAS BELAS	2021-12-27 08:19:29	2021-12-27 16:00:00	AGUAS BELAS	INTERNO - NAO PROGRAMADA - MEIO AMBIENTE - DESCARGA ATMOSFERICA
17355517_ 16265596	CORRENTES	2021-12-27 08:24:32	2021-12-29 11:00:00	ANGELIM	INTERNO - NAO PROGRAMADA - MEIO AMBIENTE - VENTO
17355564_ 16262322	SALOA	2021-12-27 08:34:25	2021-12-27 17:45:00	BREJAO	INTERNO - NAO PROGRAMADA - MEIO AMBIENTE - DESCARGA ATMOSFERICA
17355808_ 16295848	SANTA MARIA DA BOA VISTA	2021-12-27 09:25:27	2021-12-27 13:05:26	SANTA MARIA DA BOA VISTA	INTERNO - NAO PROGRAMADA - MEIO AMBIENTE - DESCARGA ATMOSFERICA
17355874_ 16262416	VENTUROSOSA	2021-12-27 09:39:33	2021-12-27 11:46:00	VENTUROSOSA	INTERNO - NAO PROGRAMADA - MEIO AMBIENTE - ANIMAIS
17355960_ 16261845	PETROLINA	2021-12-27 10:08:00	2021-12-27 12:27:00	BARRA DE BEBEDOURO	INTERNO - NAO PROGRAMADA - MEIO AMBIENTE - VENTO
17355999_ 16295858	AFRANIO	2021-12-27 10:22:05	2021-12-27 16:20:25	AFRANIO	INTERNO - NAO PROGRAMADA - MEIO AMBIENTE - ANIMAIS
17356123_ 16263818	PETROLINA	2021-12-27 10:56:31	2021-12-28 10:18:00	BARRA DE BEBEDOURO	INTERNO - NAO PROGRAMADA - MEIO AMBIENTE - DESCARGA ATMOSFERICA
17356797_ 16261668	BELO JARDIM	2021-12-27 14:50:28	2021-12-27 14:55:00	BELO JARDIM	INTERNO - NAO PROGRAMADA - MEIO AMBIENTE - VENTO
17357110_ 16266288	LAGOA DO OURO	2021-12-27 16:26:46	2021-12-29 13:49:00	CORRENTES	INTERNO - NAO PROGRAMADA - MEIO AMBIENTE - DESCARGA ATMOSFERICA
17357148_ 16262714	PETROLINA	2021-12-27 21:50:00	27/12/2021 22:19	BARRA DE BEBEDOURO	INTERNO - NAO PROGRAMADA - MEIO AMBIENTE - VENTO
17357317_ 16262893	QUIXABA	2021-12-27 17:46:07	2021-12-27 20:50:00	AFOGADOS DA INGAZEIRA	INTERNO - NAO PROGRAMADA - MEIO AMBIENTE - ARVORE OU VEGETACAO
17357381_ 16264110	AGUAS BELAS	2021-12-27 18:08:09	2021-12-28 14:10:00	AGUAS BELAS	INTERNO - NAO PROGRAMADA - MEIO AMBIENTE - DESCARGA ATMOSFERICA
17357432_ 16276754	TABIRA	2021-12-27 18:29:28	2021-12-27 18:38:00	TABIRA	INTERNO - NAO PROGRAMADA - MEIO AMBIENTE - DESCARGA ATMOSFERICA

17357506_ 16262905	ITAIBA	2021-12-27 18:53:42	2021-12-28 02:37:00	AGUAS BELAS	INTERNO - NAO PROGRAMADA - MEIO AMBIENTE - DESCARGA ATMOSFERICA
17352115_ 16259430	BREJAO	2021-12-25 16:30:05	2021-12-25 19:05:00	BREJAO	INTERNO - NAO PROGRAMADA - MEIO AMBIENTE - ARVORE OU VEGETACAO
17357670_ 16265826	CABROBO	2021-12-27 20:28:03	2021-12-29 12:18:00	CABROBO	INTERNO - NAO PROGRAMADA - MEIO AMBIENTE - ARVORE OU VEGETACAO
17353375_ 16258822	PETROLINA	2021-12-26 08:28:11	2021-12-26 09:19:00	DOM AVELAR	INTERNO - NAO PROGRAMADA - MEIO AMBIENTE - DESCARGA ATMOSFERICA
17357571_ 16263084	PETROLINA	2021-12-27 19:18:10	2021-12-28 09:25:00	DOM AVELAR	INTERNO - NAO PROGRAMADA - MEIO AMBIENTE - VENTO
17352318_ 16258855	SERRA TALHADA	2021-12-25 18:15:56	2021-12-26 10:25:00	SERRA TALHADA	INTERNO - NAO PROGRAMADA - MEIO AMBIENTE - DESCARGA ATMOSFERICA
17351009_ 16258884	PETROLINA	2021-12-24 17:05:46	2021-12-26 10:00:00	MASSANGANO I	INTERNO - NAO PROGRAMADA - MEIO AMBIENTE - ARVORE OU VEGETACAO
17351075_ 16256730	SAO JOAO	2021-12-24 17:54:20	2021-12-24 20:00:00	HELIOPOLIS	INTERNO - NAO PROGRAMADA - MEIO AMBIENTE - VENTO
17351125_ 16257553	FLORESTA	2021-12-25 12:25:00	2021-12-25 12:34:00	FLORESTA	INTERNO - NAO PROGRAMADA - MEIO AMBIENTE - ARVORE OU VEGETACAO
17351125_ 16257553	SERRA TALHADA	2021-12-25 12:25:00	2021-12-25 12:34:00	FLORESTA	INTERNO - NAO PROGRAMADA - MEIO AMBIENTE - ARVORE OU VEGETACAO
17351870_ 16258308	PETROLINA	2021-12-25 13:14:52	2021-12-25 23:20:00	MASSANGANO III	INTERNO - NAO PROGRAMADA - MEIO AMBIENTE - VENTO
17351994_ 16257992	CAPOEIRAS	2021-12-25 14:58:08	2021-12-25 22:20:00	CAETES	INTERNO - NAO PROGRAMADA - MEIO AMBIENTE - VENTO
17352115_ 16258385	BREJAO	2021-12-25 16:30:05	2021-12-25 19:05:00	BREJAO	INTERNO - NAO PROGRAMADA - MEIO AMBIENTE - ARVORE OU VEGETACAO
17352139_ 16259655	GARANHUNS	2021-12-25 16:44:50	2021-12-26 16:30:00	BREJAO	INTERNO - NAO PROGRAMADA - MEIO AMBIENTE - ARVORE OU VEGETACAO
17352202_ 16259442	SAO JOSE DO EGITO	2021-12-25 17:14:39	2021-12-26 09:05:00	SAO JOSE DO EGITO	INTERNO - NAO PROGRAMADA - MEIO AMBIENTE - ARVORE OU VEGETACAO
17352291_ 16258006	TACARATU	2021-12-25 18:04:53	2021-12-25 21:06:25	ITAPARICA	INTERNO - NAO PROGRAMADA - MEIO AMBIENTE - DESCARGA ATMOSFERICA
17352291_ 16258201	TACARATU	2021-12-25 21:13:29	2021-12-26 03:45:00	ITAPARICA	INTERNO - NAO PROGRAMADA - MEIO AMBIENTE - DESCARGA ATMOSFERICA
17352291_ 16258201	TACARATU	2021-12-25 21:13:29	2021-12-26 05:59:00	ITAPARICA	INTERNO - NAO PROGRAMADA - MEIO AMBIENTE - DESCARGA ATMOSFERICA
17352350_ 16260932	PETROLINA	2021-12-25 18:25:50	2021-12-27 10:00:00	BARRA DE BEBEDOURO	INTERNO - NAO PROGRAMADA - MEIO AMBIENTE - ANIMAIS
17352374_ 16259538	PETROLINA	2021-12-26 14:45:07	2021-12-26 15:52:13	MASSANGANO II	INTERNO - NAO PROGRAMADA - MEIO AMBIENTE - ARVORE OU VEGETACAO



17352623_16259111	BELO JARDIM	2021-12-25 20:59:07	2021-12-26 12:10:00	BELO JARDIM	INTERNO - NAO PROGRAMADA - MEIO AMBIENTE - VENTO
17352754_16261010	BELO JARDIM	2021-12-26 07:01:46	2021-12-26 12:30:56	BREJO DA MADRE DE DEUS	INTERNO - NAO PROGRAMADA - MEIO AMBIENTE - DESCARGA ATMOSFERICA
17352757_16259223	BOM CONSELHO	2021-12-25 22:09:49	2021-12-26 12:40:00	BREJAO	INTERNO - NAO PROGRAMADA - MEIO AMBIENTE - DESCARGA ATMOSFERICA
17353012_16259301	SAO JOAO	2021-12-26 02:20:35	2021-12-26 06:47:00	HELIOPOLIS	INTERNO - NAO PROGRAMADA - MEIO AMBIENTE - QUEIMADA OU INCENDIO
17353012_16259301	GARANHUNS	2021-12-26 02:20:35	2021-12-26 06:55:00	HELIOPOLIS	INTERNO - NAO PROGRAMADA - MEIO AMBIENTE - QUEIMADA OU INCENDIO
17353087_16259009	ITAIBA	2021-12-26 05:32:57	2021-12-26 11:10:00	BUIQUE	INTERNO - NAO PROGRAMADA - MEIO AMBIENTE - DESCARGA ATMOSFERICA
17353272_16259490	BUIQUE	2021-12-26 07:41:33	2021-12-26 15:30:00	BUIQUE	INTERNO - NAO PROGRAMADA - MEIO AMBIENTE - ANIMAIS
17353283_16259219	PESQUEIRA	2021-12-26 07:46:47	2021-12-26 13:12:00	PESQUEIRA	INTERNO - NAO PROGRAMADA - MEIO AMBIENTE - ARVORE OU VEGETACAO
17353374_16258973	SAO JOSE DO BELMONTE	2021-12-26 08:27:54	2021-12-27 10:49:00	SAO JOSE DO BELMONTE	INTERNO - NAO PROGRAMADA - MEIO AMBIENTE - DESCARGA ATMOSFERICA
17353904_16259466	INGAZEIRA	2021-12-26 12:58:17	2021-12-26 15:25:00	TABIRA	INTERNO - NAO PROGRAMADA - MEIO AMBIENTE - DESCARGA ATMOSFERICA
17354023_16260228	SAO JOAO	2021-12-26 13:57:07	2021-12-26 23:51:00	ANGELIM	INTERNO - NAO PROGRAMADA - MEIO AMBIENTE - ANIMAIS
17354132_16260762	PETROLINA	2021-12-26 14:44:06	2021-12-27 08:54:00	BARRA DE BEBEDOURO	INTERNO - NAO PROGRAMADA - MEIO AMBIENTE - DESCARGA ATMOSFERICA
17354145_16259399	INGAZEIRA	2021-12-26 14:52:46	2021-12-26 17:47:33	AFOGADOS DA INGAZEIRA	INTERNO - NAO PROGRAMADA - MEIO AMBIENTE - VENTO
17354210_16259674	GARANHUNS	2021-12-26 15:15:36	2021-12-26 17:08:00	GARANHUNS	INTERNO - NAO PROGRAMADA - MEIO AMBIENTE - VENTO
17354283_16259495	TACARATU	2021-12-26 15:41:43	2021-12-28 16:40:00	NOVA PETROLANDIA	INTERNO - NAO PROGRAMADA - MEIO AMBIENTE - EROSAO
17354283_16259495	TACARATU	2021-12-26 15:41:43	2021-12-27 14:45:00	NOVA PETROLANDIA	INTERNO - NAO PROGRAMADA - MEIO AMBIENTE - EROSAO
17354283_16259495	TACARATU	2021-12-26 15:41:43	2021-12-27 12:20:00	NOVA PETROLANDIA	INTERNO - NAO PROGRAMADA - MEIO AMBIENTE - EROSAO
17354283_16260901	TACARATU	2021-12-27 10:18:03	2021-12-27 12:18:00	NOVA PETROLANDIA	INTERNO - NAO PROGRAMADA - MEIO AMBIENTE - EROSAO
17354285_16260448	PARANATAMA	2021-12-26 15:41:17	2021-12-27 01:18:00	CAETES	INTERNO - NAO PROGRAMADA - MEIO AMBIENTE - DESCARGA ATMOSFERICA
17354402_16261546	INAJA	2021-12-26 16:22:53	2021-12-27 13:50:00	INAJA	INTERNO - NAO PROGRAMADA - MEIO AMBIENTE - DESCARGA ATMOSFERICA
17354425_16259683	SOLIDAO	2021-12-26 16:31:42	2021-12-26 18:10:00	TABIRA	INTERNO - NAO PROGRAMADA - MEIO AMBIENTE - DESCARGA ATMOSFERICA

17354490_ 16260551	PETROLINA	2021-12-26 16:51:38	2021-12-27 05:28:00	MASSANGANO I	INTERNO - NAO PROGRAMADA - MEIO AMBIENTE - DESCARGA ATMOSFERICA
17354605_ 16260128	GARANHUNS	2021-12-26 17:26:03	2021-12-26 22:40:00	GARANHUNS	INTERNO - NAO PROGRAMADA - MEIO AMBIENTE - ARVORE OU VEGETACAO
17354619_ 16260013	PETROLINA	2021-12-26 17:33:25	2021-12-26 20:14:00	MASSANGANO I	INTERNO - NAO PROGRAMADA - MEIO AMBIENTE - DESCARGA ATMOSFERICA
17354828_ 16260390	FLORES	2021-12-26 19:04:58	2021-12-27 01:10:00	FLORES	INTERNO - NAO PROGRAMADA - MEIO AMBIENTE - VENTO
17354839_ 16263208	LAGOA DO OURO	2021-12-26 19:08:23	2021-12-28 08:45:00	CORRENTES	INTERNO - NAO PROGRAMADA - MEIO AMBIENTE - ARVORE OU VEGETACAO
17354857_ 16261209	IGUARACI	2021-12-26 19:17:55	2021-12-27 11:10:00	SAO JOSE DO EGITO	INTERNO - NAO PROGRAMADA - MEIO AMBIENTE - DESCARGA ATMOSFERICA
17354857_ 16261211	SAO JOSE DO EGITO	2021-12-26 19:17:55	2021-12-27 11:10:00	SAO JOSE DO EGITO	INTERNO - NAO PROGRAMADA - MEIO AMBIENTE - DESCARGA ATMOSFERICA
17354866_ 16260601	CABROBO	2021-12-26 19:36:58	2021-12-27 07:43:39	CABROBO	INTERNO - NAO PROGRAMADA - MEIO AMBIENTE - ANIMAIS
17354895_ 16259962	OROCO	2021-12-26 20:04:37	2021-12-27 15:06:20	PARNAMIRIM	INTERNO - NAO PROGRAMADA - MEIO AMBIENTE - ANIMAIS
17355050_ 16261988	INAJA	2021-12-26 21:30:17	2021-12-27 15:01:00	INAJA	INTERNO - NAO PROGRAMADA - MEIO AMBIENTE - DESCARGA ATMOSFERICA
17355119_ 16260247	FLORES	2021-12-26 23:34:01	2021-12-26 23:37:31	FLORES	INTERNO - NAO PROGRAMADA - MEIO AMBIENTE - ARVORE OU VEGETACAO
17355155_ 16260414	CABROBO	2021-12-27 01:44:41	2021-12-27 09:17:00	CABROBO	INTERNO - NAO PROGRAMADA - MEIO AMBIENTE - ARVORE OU VEGETACAO
17355255_ 16262068	ITAPETIM	2021-12-27 06:40:14	2021-12-27 16:03:00	SAO JOSE DO EGITO	INTERNO - NAO PROGRAMADA - MEIO AMBIENTE - DESCARGA ATMOSFERICA
17355279_ 16263207	ITAIBA	2021-12-27 06:52:53	2021-12-27 15:50:00	BUIQUE	INTERNO - NAO PROGRAMADA - MEIO AMBIENTE - VENTO
17355407_ 16261298	GARANHUNS	2021-12-27 07:47:20	2021-12-28 13:28:00	HELIOPOLIS	INTERNO - NAO PROGRAMADA - MEIO AMBIENTE - VENTO
17355429_ 16262358	ITAPETIM	2021-12-27 07:55:57	2021-12-27 17:13:00	SAO JOSE DO EGITO	INTERNO - NAO PROGRAMADA - MEIO AMBIENTE - DESCARGA ATMOSFERICA
17355795_ 16267178	GARANHUNS	2021-12-27 09:29:19	2021-12-27 16:00:00	HELIOPOLIS	INTERNO - NAO PROGRAMADA - MEIO AMBIENTE - ARVORE OU VEGETACAO
17356000_ 16262329	GARANHUNS	2021-12-27 10:22:19	2021-12-27 18:45:00	BREJAO	INTERNO - NAO PROGRAMADA - MEIO AMBIENTE - DESCARGA ATMOSFERICA
17356075_ 16261300	SAO JOSE DO EGITO	2021-12-27 10:45:02	2021-12-27 12:05:39	TABIRA	INTERNO - NAO PROGRAMADA - MEIO AMBIENTE - VENTO
17356151_ 16261417	SAO BENTO DO UNA	2021-12-27 11:16:58	2021-12-27 13:50:00	LAJEDO	INTERNO - NAO PROGRAMADA - MEIO AMBIENTE - VENTO
17356185_ 16266277	PETROLINA	2021-12-27 11:19:24	2021-12-27 12:25:00	MASSANGANO I	INTERNO - NAO PROGRAMADA - MEIO AMBIENTE - VENTO

17356425_ 16262122	PARANATAMA	2021-12-27 12:39:43	2021-12-27 16:50:00	CAETES	INTERNO - NAO PROGRAMADA - MEIO AMBIENTE - VENTO
17356483_ 16296494	INAJA	2021-12-27 13:05:54	2021-12-28 12:20:00	INAJA	INTERNO - NAO PROGRAMADA - MEIO AMBIENTE - VENTO
17356549_ 16298252	GARANHUNS	2021-12-27 17:10:00	2021-12-27 19:30:00	BREJAO	INTERNO - NAO PROGRAMADA - MEIO AMBIENTE - ARVORE OU VEGETACAO
17356700_ 16266335	PETROLINA	2021-12-27 14:05:56	2021-12-27 17:05:00	BARRA DE BEBEDOURO	INTERNO - NAO PROGRAMADA - MEIO AMBIENTE - ANIMAIS
17357110_ 16266288	CORRENTES	2021-12-27 16:26:46	2021-12-29 13:49:00	CORRENTES	INTERNO - NAO PROGRAMADA - MEIO AMBIENTE - DESCARGA ATMOSFERICA
17357148_ 16262379	PETROLINA	2021-12-27 16:42:29	2021-12-27 22:19:00	BARRA DE BEBEDOURO	INTERNO - NAO PROGRAMADA - MEIO AMBIENTE - VENTO
17357443_ 16263026	BUIQUE	2021-12-27 18:30:24	2021-12-28 05:50:00	BUIQUE	INTERNO - NAO PROGRAMADA - MEIO AMBIENTE - DESCARGA ATMOSFERICA
17357506_ 16262905	ITAIBA	2021-12-27 18:53:42	2021-12-28 02:10:00	AGUAS BELAS	INTERNO - NAO PROGRAMADA - MEIO AMBIENTE - DESCARGA ATMOSFERICA
17350745_ 16256474	SALOA	2021-12-24 14:08:14	2021-12-24 16:30:00	BREJAO	INTERNO - NAO PROGRAMADA - MEIO AMBIENTE - CORROSAO
17353531_ 16259348	BELO JARDIM	2021-12-26 09:34:05	2021-12-26 14:24:00	BREJO DA MADRE DE DEUS	INTERNO - NAO PROGRAMADA - MEIO AMBIENTE - DESCARGA ATMOSFERICA
17356812_ 16264320	BUIQUE	2021-12-27 14:39:14	2021-12-29 15:55:16	BUIQUE	INTERNO - NAO PROGRAMADA - MEIO AMBIENTE - ARVORE OU VEGETACAO
17355101_ 16260903	GARANHUNS	2021-12-26 22:43:54	2021-12-27 10:53:00	GARANHUNS	INTERNO - NAO PROGRAMADA - MEIO AMBIENTE - CORROSAO
17355795_ 16267180	GARANHUNS	2021-12-27 09:29:19	2021-12-30 22:00:00	HELIOPOLIS	INTERNO - NAO PROGRAMADA - MEIO AMBIENTE - ARVORE OU VEGETACAO
17356811_ 16263692	JATOBA	2021-12-27 14:38:56	2021-12-28 11:55:00	ITAPARICA	INTERNO - NAO PROGRAMADA - MEIO AMBIENTE - DESCARGA ATMOSFERICA
17353781_ 16259131	PETROLINA	2021-12-26 11:36:16	2021-12-26 13:40:00	BARRA DE BEBEDOURO	INTERNO - NAO PROGRAMADA - MEIO AMBIENTE - ANIMAIS
17350747_ 16276284	PETROLINA	2021-12-24 14:13:27	2021-12-24 15:45:00	MASSANGANO III	INTERNO - NAO PROGRAMADA - MEIO AMBIENTE - ANIMAIS
17350761_ 16256694	PEDRA	2021-12-24 14:22:06	2021-12-24 17:55:00	VENTUROSA	INTERNO - NAO PROGRAMADA - MEIO AMBIENTE - ANIMAIS
17350953_ 16256845	AFOGADOS DA INGAZEIRA	2021-12-24 16:25:19	2021-12-24 18:45:00	AFOGADOS DA INGAZEIRA	INTERNO - NAO PROGRAMADA - MEIO AMBIENTE - ANIMAIS
17351032_ 16259549	AFOGADOS DA INGAZEIRA	2021-12-24 17:23:27	2021-12-24 19:16:00	AFOGADOS DA INGAZEIRA	INTERNO - NAO PROGRAMADA - MEIO AMBIENTE - ANIMAIS
17351076_ 16256784	IATI	2021-12-24 17:57:33	2021-12-24 21:00:00	BOM CONSELHO	INTERNO - NAO PROGRAMADA - MEIO AMBIENTE - ARVORE OU VEGETACAO
17351178_ 16256723	SANTA MARIA DA BOA VISTA	2021-12-24 19:02:02	2021-12-24 19:05:21	SANTA MARIA DA BOA VISTA	INTERNO - NAO PROGRAMADA - MEIO AMBIENTE - ANIMAIS
17351348_ 16256994	SANTA MARIA DA BOA VISTA	2021-12-25 00:16:17	2021-12-25 05:18:00	CARAIBAS II	INTERNO - NAO PROGRAMADA - MEIO AMBIENTE - VENTO

17351447_ 16295791	SANTA MARIA DA BOA VISTA	2021-12-25 06:36:46	2021-12-25 18:22:53	SANTA MARIA DA BOA VISTA	INTERNO - NAO PROGRAMADA - MEIO AMBIENTE - VENTO
17351483_ 16257873	ITAIBA	2021-12-25 07:13:02	2021-12-25 13:25:00	AGUAS BELAS	INTERNO - NAO PROGRAMADA - MEIO AMBIENTE - VENTO
17351573_ 16295798	SANTA MARIA DA BOA VISTA	2021-12-25 08:45:56	2021-12-26 15:50:11	CARAIBAS II	INTERNO - NAO PROGRAMADA - MEIO AMBIENTE - ANIMAIS
17351699_ 16257700	ITACURUBA	2021-12-25 10:39:28	2021-12-25 14:05:00	FLORESTA	INTERNO - NAO PROGRAMADA - MEIO AMBIENTE - VENTO
17351750_ 16257495	PETROLINA	2021-12-25 11:27:20	2021-12-25 15:20:00	MASSANGANO II	INTERNO - NAO PROGRAMADA - MEIO AMBIENTE - ANIMAIS
17351805_ 16257863	ITAIBA	2021-12-25 12:12:31	2021-12-25 16:05:00	AGUAS BELAS	INTERNO - NAO PROGRAMADA - MEIO AMBIENTE - DESCARGA ATMOSFERICA
17351962_ 16257867	TRIUNFO	2021-12-25 14:33:09	2021-12-25 16:05:00	SERRA TALHADA	INTERNO - NAO PROGRAMADA - MEIO AMBIENTE - VENTO
17352234_ 16258953	LAGOA GRANDE	2021-12-25 17:28:02	2021-12-26 10:49:00	BARRA DE BEBEDOURO	INTERNO - NAO PROGRAMADA - MEIO AMBIENTE - ANIMAIS
17352271_ 16258030	SERRA TALHADA	2021-12-25 17:50:50	2021-12-25 19:45:00	SERRA TALHADA	INTERNO - NAO PROGRAMADA - MEIO AMBIENTE - VENTO
17352291_ 16258201	TACARATU	2021-12-25 21:13:29	2021-12-26 03:45:00	NOVA PETROLANDIA	INTERNO - NAO PROGRAMADA - MEIO AMBIENTE - DESCARGA ATMOSFERICA
17352374_ 16259535	PETROLINA	2021-12-25 18:43:40	2021-12-26 16:25:00	MASSANGANO II	INTERNO - NAO PROGRAMADA - MEIO AMBIENTE - ARVORE OU VEGETACAO
17352481_ 16259787	CAPOEIRAS	2021-12-25 19:41:46	2021-12-27 09:05:00	CAETES	INTERNO - NAO PROGRAMADA - MEIO AMBIENTE - DESCARGA ATMOSFERICA
17352496_ 16258261	GARANHUNS	2021-12-25 19:48:20	2021-12-25 22:30:00	GARANHUNS	INTERNO - NAO PROGRAMADA - MEIO AMBIENTE - VENTO
17352500_ 16260331	GARANHUNS	2021-12-25 19:49:36	2021-12-26 23:32:00	BREJAO	INTERNO - NAO PROGRAMADA - MEIO AMBIENTE - VENTO
17352530_ 16261543	BREJAO	2021-12-25 20:06:27	2021-12-27 13:10:00	BREJAO	INTERNO - NAO PROGRAMADA - MEIO AMBIENTE - ARVORE OU VEGETACAO
17352754_ 16261007	BELO JARDIM	2021-12-25 22:07:46	2021-12-26 12:30:56	BREJO DA MADRE DE DEUS	INTERNO - NAO PROGRAMADA - MEIO AMBIENTE - DESCARGA ATMOSFERICA
17353048_ 16259796	PESQUEIRA	2021-12-26 03:31:40	2021-12-26 11:00:00	PESQUEIRA	INTERNO - NAO PROGRAMADA - MEIO AMBIENTE - DESCARGA ATMOSFERICA
17353142_ 16259684	GARANHUNS	2021-12-26 06:31:44	2021-12-26 10:23:00	HELIOPOLIS	INTERNO - NAO PROGRAMADA - MEIO AMBIENTE - ARVORE OU VEGETACAO
17353272_ 16259490	BUIQUE	2021-12-26 07:41:33	2021-12-26 15:30:00	ARCOVERDE	INTERNO - NAO PROGRAMADA - MEIO AMBIENTE - ANIMAIS
17353504_ 16280252	FLORES	2021-12-26 09:24:31	2021-12-26 11:10:00	SERRA TALHADA	INTERNO - NAO PROGRAMADA - MEIO AMBIENTE - DESCARGA ATMOSFERICA
17353661_ 16259749	PETROLINA	2021-12-26 10:33:11	2021-12-27 13:20:00	MASSANGANO III	INTERNO - NAO PROGRAMADA - MEIO AMBIENTE - QUEIMADA OU INCENDIO
17353679_ 16259669	FLORES	2021-12-26 10:45:07	2021-12-26 15:50:00	CUSTODIA	INTERNO - NAO PROGRAMADA - MEIO AMBIENTE - DESCARGA ATMOSFERICA

17354000_ 16259667	BREJAO	2021-12-26 13:46:25	2021-12-26 16:09:00	HELIOPOLIS	INTERNO - NAO PROGRAMADA - MEIO AMBIENTE - VENTO
17354046_ 16259325	PETROLINA	2021-12-26 14:14:47	2021-12-26 14:29:04	MASSANGANO II	INTERNO - NAO PROGRAMADA - MEIO AMBIENTE - ARVORE OU VEGETACAO
17354046_ 16259391	PETROLINA	2021-12-26 14:30:00	2021-12-26 16:22:00	MASSANGANO I	INTERNO - NAO PROGRAMADA - MEIO AMBIENTE - ARVORE OU VEGETACAO
17354145_ 16260048	INGAZEIRA	2021-12-26 20:57:35	2021-12-26 21:05:17	AFOGADOS DA INGAZEIRA	INTERNO - NAO PROGRAMADA - MEIO AMBIENTE - VENTO
17354277_ 16261699	SALOA	2021-12-26 15:39:09	2021-12-27 12:55:00	BREJAO	INTERNO - NAO PROGRAMADA - MEIO AMBIENTE - DESCARGA ATMOSFERICA
17354283_ 16259495	TACARATU	2021-12-26 15:41:43	2021-12-27 15:30:00	NOVA PETROLANDIA	INTERNO - NAO PROGRAMADA - MEIO AMBIENTE - EROSAO
17354308_ 16264703	GARANHUNS	2021-12-26 15:49:57	2021-12-28 17:30:00	GARANHUNS	INTERNO - NAO PROGRAMADA - MEIO AMBIENTE - VENTO
17354355_ 16262171	PETROLINA	2021-12-26 16:09:03	2021-12-27 16:00:00	DOM AVELAR	INTERNO - NAO PROGRAMADA - MEIO AMBIENTE - VENTO
17354365_ 16259925	SERRA TALHADA	2021-12-26 16:11:26	2021-12-26 19:20:00	FLORESTA	INTERNO - NAO PROGRAMADA - MEIO AMBIENTE - VENTO
17354627_ 16260823	BELO JARDIM	2021-12-26 17:36:22	2021-12-27 09:40:00	BREJO DA MADRE DE DEUS	INTERNO - NAO PROGRAMADA - MEIO AMBIENTE - ARVORE OU VEGETACAO
17354703_ 16263024	IBIMIRIM	2021-12-26 18:03:24	2021-12-27 09:15:00	IBIMIRIM	INTERNO - NAO PROGRAMADA - MEIO AMBIENTE - DESCARGA ATMOSFERICA
17354723_ 16262702	JATOBA	2021-12-26 18:12:18	2021-12-27 18:12:00	ITAPARICA	INTERNO - NAO PROGRAMADA - MEIO AMBIENTE - DESCARGA ATMOSFERICA
17354809_ 16260921	TABIRA	2021-12-26 18:47:59	2021-12-27 08:25:00	TABIRA	INTERNO - NAO PROGRAMADA - MEIO AMBIENTE - DESCARGA ATMOSFERICA
17354809_ 16260921	SOLIDAO	2021-12-26 18:47:59	2021-12-27 08:25:00	TABIRA	INTERNO - NAO PROGRAMADA - MEIO AMBIENTE - DESCARGA ATMOSFERICA
17355188_ 16260847	CARNAIBA	2021-12-27 05:16:47	2021-12-27 09:58:43	AFOGADOS DA INGAZEIRA	INTERNO - NAO PROGRAMADA - MEIO AMBIENTE - DESCARGA ATMOSFERICA
17355188_ 16260847	FLORES	2021-12-27 05:16:47	2021-12-27 09:58:43	CUSTODIA	INTERNO - NAO PROGRAMADA - MEIO AMBIENTE - DESCARGA ATMOSFERICA
17355223_ 16276724	PETROLINA	2021-12-27 06:15:53	2021-12-27 16:28:00	DOM AVELAR	INTERNO - NAO PROGRAMADA - MEIO AMBIENTE - VENTO
17355335_ 16287763	PETROLINA	2021-12-27 07:33:03	2021-12-27 10:02:00	PETROLINA II	INTERNO - NAO PROGRAMADA - MEIO AMBIENTE - DESCARGA ATMOSFERICA
17355477_ 16261030	PESQUEIRA	2021-12-27 08:14:08	2021-12-27 10:18:00	PESQUEIRA	INTERNO - NAO PROGRAMADA - MEIO AMBIENTE - DESCARGA ATMOSFERICA
17355697_ 16262845	CAPOEIRAS	2021-12-27 09:01:38	2021-12-28 01:00:00	CAETES	INTERNO - NAO PROGRAMADA - MEIO AMBIENTE - VENTO
17355960_ 16261845	PETROLINA	2021-12-27 10:08:00	2021-12-27 13:00:00	BARRA DE BEBEDOURO	INTERNO - NAO PROGRAMADA - MEIO AMBIENTE - VENTO

17356039_ 16261875	PETROLINA	2021-12-27 11:15:00	2021-12-27 12:50:00	PETROLINA I	INTERNO - NAO PROGRAMADA - MEIO AMBIENTE - QUEIMADA OU INCENDIO
17356151_ 16261417	CAPOEIRAS	2021-12-27 11:16:58	2021-12-27 13:50:00	LAJEDO	INTERNO - NAO PROGRAMADA - MEIO AMBIENTE - VENTO
17356170_ 16262596	PETROLINA	2021-12-27 11:10:31	2021-12-27 17:55:00	PETROLINA I	INTERNO - NAO PROGRAMADA - MEIO AMBIENTE - VENTO
17356209_ 16266266	PETROLINA	2021-12-27 11:22:04	2021-12-27 19:19:00	BARRA DE BEBEDOURO	INTERNO - NAO PROGRAMADA - MEIO AMBIENTE - CORROSAO
17356537_ 16261757	CAETES	2021-12-27 13:21:52	2021-12-27 14:50:20	CAETES	INTERNO - NAO PROGRAMADA - MEIO AMBIENTE - VENTO
17356773_ 16262196	TABIRA	2021-12-27 14:33:29	2021-12-27 17:00:00	TABIRA	INTERNO - NAO PROGRAMADA - MEIO AMBIENTE - DESCARGA ATMOSFERICA
17356825_ 16284632	PESQUEIRA	2021-12-27 14:45:40	2021-12-27 16:30:00	PESQUEIRA	INTERNO - NAO PROGRAMADA - MEIO AMBIENTE - DESCARGA ATMOSFERICA
17356958_ 16278222	SANTA TEREZINHA	2021-12-27 15:26:53	2021-12-27 17:45:00	TABIRA	INTERNO - NAO PROGRAMADA - MEIO AMBIENTE - VENTO
17357296_ 16264560	LAGOA DO OURO	2021-12-27 11:31:44	2021-12-28 17:00:00	CORRENTES	INTERNO - NAO PROGRAMADA - MEIO AMBIENTE - DESCARGA ATMOSFERICA
17351656_ 16257720	SALOA	2021-12-25 10:02:14	2021-12-25 13:47:00	BREJAO	INTERNO - NAO PROGRAMADA - MEIO AMBIENTE - DESCARGA ATMOSFERICA
17357474_ 16263189	BOM CONSELHO	2021-12-27 18:44:05	2021-12-28 08:55:00	BOM CONSELHO	INTERNO - NAO PROGRAMADA - MEIO AMBIENTE - DESCARGA ATMOSFERICA
17352095_ 16258177	IATI	2021-12-25 16:19:46	2021-12-25 22:04:00	BOM CONSELHO	INTERNO - NAO PROGRAMADA - MEIO AMBIENTE - DESCARGA ATMOSFERICA
17351572_ 16257397	SALOA	2021-12-25 08:44:29	2021-12-25 10:13:00	BREJAO	INTERNO - NAO PROGRAMADA - MEIO AMBIENTE - VENTO
17354141_ 16259746	CORRENTES	2021-12-26 14:46:20	2021-12-26 16:39:00	CORRENTES	INTERNO - NAO PROGRAMADA - MEIO AMBIENTE - DESCARGA ATMOSFERICA
17350939_ 16256597	IGUARACI	2021-12-24 16:16:41	2021-12-24 17:42:00	CUSTODIA	INTERNO - NAO PROGRAMADA - MEIO AMBIENTE - ARVORE OU VEGETACAO
17356685_ 16266077	MANARI	2021-12-27 14:03:41	2021-12-29 10:45:07	INAJA	INTERNO - NAO PROGRAMADA - MEIO AMBIENTE - DESCARGA ATMOSFERICA
17356522_ 16266015	PETROLANDIA	2021-12-27 13:17:53	2021-12-29 12:12:00	NOVA PETROLANDIA	INTERNO - NAO PROGRAMADA - MEIO AMBIENTE - QUEIMADA OU INCENDIO
17353635_ 16261291	PETROLINA	2021-12-26 10:20:26	2021-12-27 13:45:00	BARRA DE BEBEDOURO	INTERNO - NAO PROGRAMADA - MEIO AMBIENTE - VENTO
17357450_ 16263741	ITAPETIM	2021-12-27 18:32:49	2021-12-28 12:38:00	SAO JOSE DO EGITO	INTERNO - NAO PROGRAMADA - MEIO AMBIENTE - ANIMAIS
17352380_ 16259139	ITAPETIM	2021-12-25 18:51:06	2021-12-26 12:54:56	SAO JOSE DO EGITO	INTERNO - NAO PROGRAMADA - MEIO AMBIENTE - ARVORE OU VEGETACAO
17350671_ 16256370	SANTA CRUZ DA BAIXA VERDE	24/12/2021 13:29	2021-12-24 16:47:00	SERRA TALHADA	INTERNO - NAO PROGRAMADA - MEIO AMBIENTE - ARVORE OU VEGETACAO

17350730_16256624	CARNAIBA	2021-12-24 14:08:40	2021-12-24 17:20:00	AFOGADOS DA INGAZEIRA	INTERNO - NAO PROGRAMADA - MEIO AMBIENTE - ARVORE OU VEGETACAO
17350776_16294730	AFOGADOS DA INGAZEIRA	2021-12-24 14:30:47	2021-12-24 15:51:00	AFOGADOS DA INGAZEIRA	INTERNO - NAO PROGRAMADA - MEIO AMBIENTE - VENTO
17351062_16258713	PETROLINA	2021-12-24 17:42:30	2021-12-26 07:40:00	MASSANGANO III	INTERNO - NAO PROGRAMADA - MEIO AMBIENTE - VENTO
17351076_16256784	SALOA	2021-12-24 17:57:33	2021-12-24 21:00:00	BOM CONSELHO	INTERNO - NAO PROGRAMADA - MEIO AMBIENTE - ARVORE OU VEGETACAO
17351125_16256677	FLORESTA	2021-12-24 18:36:25	2021-12-25 11:23:09	FLORESTA	INTERNO - NAO PROGRAMADA - MEIO AMBIENTE - ARVORE OU VEGETACAO
17351178_16256729	SANTA MARIA DA BOA VISTA	2021-12-24 19:05:27	2021-12-24 19:26:04	SANTA MARIA DA BOA VISTA	INTERNO - NAO PROGRAMADA - MEIO AMBIENTE - ANIMAIS
17351210_16257534	PETROLINA	2021-12-24 19:33:19	2021-12-25 11:45:00	MASSANGANO II	INTERNO - NAO PROGRAMADA - MEIO AMBIENTE - DESCARGA ATMOSFERICA
17351332_16256956	OROCO	2021-12-24 23:13:46	2021-12-25 20:51:22	PARNAMIRIM	INTERNO - NAO PROGRAMADA - MEIO AMBIENTE - DESCARGA ATMOSFERICA
17351332_16256956	OROCO	2021-12-24 23:13:46	2021-12-25 21:20:00	PARNAMIRIM	INTERNO - NAO PROGRAMADA - MEIO AMBIENTE - DESCARGA ATMOSFERICA
17351348_16256994	SANTA MARIA DA BOA VISTA	2021-12-25 00:16:17	2021-12-25 04:45:05	CARAIBAS II	INTERNO - NAO PROGRAMADA - MEIO AMBIENTE - VENTO
17351400_16257267	TEREZINHA	2021-12-25 04:37:42	2021-12-25 07:26:00	BOM CONSELHO	INTERNO - NAO PROGRAMADA - MEIO AMBIENTE - VENTO
17351403_16257673	BELEM DE SAO FRANCISCO	2021-12-25 04:54:57	2021-12-25 13:34:00	BELEM DE SAO FRANCISCO	INTERNO - NAO PROGRAMADA - MEIO AMBIENTE - VENTO
17351418_16257211	SANTA MARIA DA BOA VISTA	2021-12-25 05:38:47	2021-12-25 08:20:00	SANTA MARIA DA BOA VISTA	INTERNO - NAO PROGRAMADA - MEIO AMBIENTE - ANIMAIS
17351647_16258996	LAGOA GRANDE	2021-12-25 09:49:04	2021-12-27 09:35:00	SANTA CRUZ	INTERNO - NAO PROGRAMADA - MEIO AMBIENTE - DESCARGA ATMOSFERICA
17351703_16257995	IATI	2021-12-25 10:43:50	2021-12-25 18:25:00	AGUAS BELAS	INTERNO - NAO PROGRAMADA - MEIO AMBIENTE - DESCARGA ATMOSFERICA
17351736_16258027	TRIUNFO	2021-12-25 11:09:53	2021-12-26 11:21:00	FLORES	INTERNO - NAO PROGRAMADA - MEIO AMBIENTE - QUEIMADA OU INCENDIO
17351751_16257865	BUIQUE	2021-12-25 11:24:32	2021-12-25 15:47:00	BUIQUE	INTERNO - NAO PROGRAMADA - MEIO AMBIENTE - ARVORE OU VEGETACAO
17351870_16258308	PETROLINA	2021-12-25 13:14:52	2021-12-25 23:20:00	MASSANGANO II	INTERNO - NAO PROGRAMADA - MEIO AMBIENTE - VENTO
17351988_16258997	VENTUROSA	2021-12-25 14:53:25	2021-12-26 11:10:00	VENTUROSA	INTERNO - NAO PROGRAMADA - MEIO AMBIENTE - DESCARGA ATMOSFERICA
17352010_16258615	PETROLINA	2021-12-25 15:14:12	2021-12-26 06:05:00	BARRA DE BEBEDOURO	INTERNO - NAO PROGRAMADA - MEIO AMBIENTE - VENTO
17352051_16260416	PETROLINA	2021-12-25 15:49:15	2021-12-27 01:15:00	MASSANGANO II	INTERNO - NAO PROGRAMADA - MEIO AMBIENTE - VENTO

17352170_ 16258349	PESQUEIRA	2021-12-25 16:58:20	2021-12-25 23:30:00	PESQUEIRA	INTERNO - NAO PROGRAMADA - MEIO AMBIENTE - DESCARGA ATMOSFERICA
17352316_ 16265881	SANHARO	2021-12-25 18:10:47	2021-12-27 13:40:00	BELO JARDIM	INTERNO - NAO PROGRAMADA - MEIO AMBIENTE - CORROSAO
17352361_ 16261467	SAO BENTO DO UNA	2021-12-25 18:33:46	2021-12-27 12:50:12	LAJEDO	INTERNO - NAO PROGRAMADA - MEIO AMBIENTE - VENTO
17352425_ 16258605	PARANATAMA	2021-12-25 23:57:00	2021-12-26 01:15:00	GARANHUNS	INTERNO - NAO PROGRAMADA - MEIO AMBIENTE - ARVORE OU VEGETACAO
17352483_ 16260433	LAGOA GRANDE	2021-12-25 19:43:45	2021-12-26 16:00:00	SANTA MARIA DA BOA VISTA	INTERNO - NAO PROGRAMADA - MEIO AMBIENTE - DESCARGA ATMOSFERICA
17352530_ 16261543	GARANHUNS	2021-12-25 20:06:27	2021-12-27 13:10:00	BREJAO	INTERNO - NAO PROGRAMADA - MEIO AMBIENTE - ARVORE OU VEGETACAO
17352737_ 16258234	FLORESTA	2021-12-25 22:00:10	2021-12-26 07:09:00	FLORESTA	INTERNO - NAO PROGRAMADA - MEIO AMBIENTE - VENTO
17353048_ 16259796	ALAGOINHA	2021-12-26 03:31:40	2021-12-26 11:00:00	PESQUEIRA	INTERNO - NAO PROGRAMADA - MEIO AMBIENTE - DESCARGA ATMOSFERICA
17353192_ 16259689	GARANHUNS	2021-12-26 07:18:23	2021-12-26 14:25:00	HELIOPOLIS	INTERNO - NAO PROGRAMADA - MEIO AMBIENTE - ARVORE OU VEGETACAO
17353328_ 16259241	BELO JARDIM	2021-12-26 08:06:00	2021-12-26 13:20:00	BELO JARDIM	INTERNO - NAO PROGRAMADA - MEIO AMBIENTE - DESCARGA ATMOSFERICA
17353374_ 16261349	SAO JOSE DO BELMONTE	2021-12-26 08:27:54	2021-12-27 10:49:00	SAO JOSE DO BELMONTE	INTERNO - NAO PROGRAMADA - MEIO AMBIENTE - DESCARGA ATMOSFERICA
17353434_ 16259822	ALAGOINHA	2021-12-26 08:48:28	2021-12-26 16:04:31	PESQUEIRA	INTERNO - NAO PROGRAMADA - MEIO AMBIENTE - DESCARGA ATMOSFERICA
17353471_ 16261461	ITAIBA	2021-12-26 09:09:14	2021-12-27 12:15:00	AGUAS BELAS	INTERNO - NAO PROGRAMADA - MEIO AMBIENTE - DESCARGA ATMOSFERICA
17353501_ 16261049	CARNAIBA	2021-12-26 09:23:07	2021-12-27 10:50:00	AFOGADOS DA INGAZEIRA	INTERNO - NAO PROGRAMADA - MEIO AMBIENTE - ANIMAIS
17353594_ 16259712	ALAGOINHA	2021-12-26 10:04:05	2021-12-26 16:40:00	PESQUEIRA	INTERNO - NAO PROGRAMADA - MEIO AMBIENTE - ANIMAIS
17353765_ 16265886	PETROLINA	2021-12-26 11:25:22	2021-12-26 18:05:00	MASSANGANO II	INTERNO - NAO PROGRAMADA - MEIO AMBIENTE - VENTO
17353904_ 16259466	INGAZEIRA	2021-12-26 12:58:17	2021-12-26 15:25:00	SAO JOSE DO EGITO	INTERNO - NAO PROGRAMADA - MEIO AMBIENTE - DESCARGA ATMOSFERICA
17354038_ 16263996	IBIMIRIM	2021-12-26 14:04:58	2021-12-28 14:05:00	IBIMIRIM	INTERNO - NAO PROGRAMADA - MEIO AMBIENTE - DESCARGA ATMOSFERICA
17354098_ 16262850	FLORESTA	2021-12-26 14:31:53	2021-12-27 07:48:00	FLORESTA	INTERNO - NAO PROGRAMADA - MEIO AMBIENTE - VENTO
17354119_ 16259839	CAPOEIRAS	2021-12-26 14:36:12	2021-12-26 19:30:00	CAETES	INTERNO - NAO PROGRAMADA - MEIO AMBIENTE - DESCARGA ATMOSFERICA
17354145_ 16260037	INGAZEIRA	2021-12-26 19:44:29	2021-12-26 20:01:31	AFOGADOS DA INGAZEIRA	INTERNO - NAO PROGRAMADA - MEIO AMBIENTE - VENTO



17354145_ 16260048	IGUARACI	2021-12-26 20:57:35	2021-12-26 21:05:17	AFOGADOS DA INGAZEIRA	INTERNO - NAO PROGRAMADA - MEIO AMBIENTE - VENTO
17354166_ 16261782	SAO BENTO DO UNA	2021-12-26 14:55:55	2021-12-27 14:30:00	SAO BENTO DO UNA	INTERNO - NAO PROGRAMADA - MEIO AMBIENTE - DESCARGA ATMOSFERICA
17354275_ 16260174	CORRENTES	2021-12-26 15:38:19	2021-12-26 22:55:00	CORRENTES	INTERNO - NAO PROGRAMADA - MEIO AMBIENTE - VENTO
17354283_ 16259495	PETROLANDIA	2021-12-26 15:41:43	2021-12-27 02:50:00	NOVA PETROLANDIA	INTERNO - NAO PROGRAMADA - MEIO AMBIENTE - EROSAO
17354283_ 16259495	TACARATU	2021-12-26 15:41:43	2021-12-27 17:35:00	NOVA PETROLANDIA	INTERNO - NAO PROGRAMADA - MEIO AMBIENTE - EROSAO
17354312_ 16259586	PESQUEIRA	2021-12-26 15:56:09	2021-12-26 16:20:00	PESQUEIRA	INTERNO - NAO PROGRAMADA - MEIO AMBIENTE - VENTO
17354365_ 16259925	SERRA TALHADA	2021-12-26 16:11:26	2021-12-26 19:20:00	BOM NOME	INTERNO - NAO PROGRAMADA - MEIO AMBIENTE - VENTO
17354398_ 16261281	ITACURUBA	2021-12-26 16:20:21	2021-12-27 12:08:43	FLORESTA	INTERNO - NAO PROGRAMADA - MEIO AMBIENTE - DESCARGA ATMOSFERICA
17354425_ 16259683	AFOGADOS DA INGAZEIRA	2021-12-26 16:31:42	2021-12-26 18:10:00	TABIRA	INTERNO - NAO PROGRAMADA - MEIO AMBIENTE - DESCARGA ATMOSFERICA
17354431_ 16260178	PETROLINA	2021-12-26 16:32:57	2021-12-26 23:00:00	BARRA DE BEBEDOURO	INTERNO - NAO PROGRAMADA - MEIO AMBIENTE - DESCARGA ATMOSFERICA
17354498_ 16261447	FLORESTA	2021-12-26 16:53:13	2021-12-27 14:15:00	IBIMIRIM	INTERNO - NAO PROGRAMADA - MEIO AMBIENTE - VENTO
17354591_ 16262135	IBIMIRIM	2021-12-26 17:22:39	2021-12-27 06:28:00	IBIMIRIM	INTERNO - NAO PROGRAMADA - MEIO AMBIENTE - CORROSAO
17354687_ 16260535	AFOGADOS DA INGAZEIRA	2021-12-26 17:59:52	2021-12-27 06:14:00	AFOGADOS DA INGAZEIRA	INTERNO - NAO PROGRAMADA - MEIO AMBIENTE - ANIMAIS
17354759_ 16260818	PETROLINA	2021-12-26 18:24:53	2021-12-27 09:30:00	BARRA DE BEBEDOURO	INTERNO - NAO PROGRAMADA - MEIO AMBIENTE - DESCARGA ATMOSFERICA
17354795_ 16295830	DORMENTES	2021-12-26 18:38:09	2021-12-27 08:05:37	AFRANIO	INTERNO - NAO PROGRAMADA - MEIO AMBIENTE - VENTO
17354865_ 16259936	SANTA MARIA DA BOA VISTA	2021-12-26 19:36:25	2021-12-26 20:46:19	SANTA MARIA DA BOA VISTA	INTERNO - NAO PROGRAMADA - MEIO AMBIENTE - ANIMAIS
17354865_ 16259936	SANTA MARIA DA BOA VISTA	2021-12-26 19:36:25	2021-12-27 07:20:00	SANTA MARIA DA BOA VISTA	INTERNO - NAO PROGRAMADA - MEIO AMBIENTE - ANIMAIS
17355000_ 16295838	DORMENTES	2021-12-26 20:42:08	2021-12-27 09:12:02	AFRANIO	INTERNO - NAO PROGRAMADA - MEIO AMBIENTE - VENTO
17355039_ 16260101	ITAPETIM	2021-12-26 21:24:28	2021-12-27 00:52:00	SAO JOSE DO EGITO	INTERNO - NAO PROGRAMADA - MEIO AMBIENTE - VENTO
17355039_ 16260101	SAO JOSE DO EGITO	2021-12-26 21:24:28	2021-12-27 00:52:00	SAO JOSE DO EGITO	INTERNO - NAO PROGRAMADA - MEIO AMBIENTE - VENTO
17355108_ 16261357	SERRA TALHADA	2021-12-26 22:56:07	2021-12-27 13:31:00	BOM NOME	INTERNO - NAO PROGRAMADA - MEIO AMBIENTE - VENTO
17355119_ 16260247	TRIUNFO	2021-12-26 23:34:01	2021-12-26 23:37:31	FLORES	INTERNO - NAO PROGRAMADA - MEIO AMBIENTE - ARVORE OU VEGETACAO
17355155_ 16260414	CABROBO	2021-12-27 01:44:41	2021-12-27 10:50:00	CABROBO	INTERNO - NAO PROGRAMADA - MEIO AMBIENTE - ARVORE OU VEGETACAO

17355160_ 16261329	BELEM DE SAO FRANCISCO	2021-12-27 02:05:07	2021-12-27 12:30:00	CABROBO	INTERNO - NAO PROGRAMADA - MEIO AMBIENTE - VENTO
17355400_ 16261199	PETROLINA	2021-12-27 07:45:43	2021-12-27 11:15:00	PETROLINA II	INTERNO - NAO PROGRAMADA - MEIO AMBIENTE - DESCARGA ATMOSFERICA
17355484_ 16300526	INAJA	2021-12-27 08:14:47	2021-12-27 10:17:03	INAJA	INTERNO - NAO PROGRAMADA - MEIO AMBIENTE - VENTO
17355522_ 16261071	TABIRA	2021-12-27 08:25:41	2021-12-27 10:58:00	TABIRA	INTERNO - NAO PROGRAMADA - MEIO AMBIENTE - VENTO
17355552_ 16261874	CAETES	2021-12-27 08:29:47	2021-12-27 14:42:25	CAETES	INTERNO - NAO PROGRAMADA - MEIO AMBIENTE - ARVORE OU VEGETACAO
17355762_ 16261568	ITAIBA	2021-12-27 09:15:06	2021-12-27 12:20:00	INAJA	INTERNO - NAO PROGRAMADA - MEIO AMBIENTE - DESCARGA ATMOSFERICA
17355917_ 16261766	FLORES	2021-12-27 09:57:27	2021-12-27 14:23:00	FLORES	INTERNO - NAO PROGRAMADA - MEIO AMBIENTE - DESCARGA ATMOSFERICA
17356049_ 16260992	OROCO	2021-12-27 10:44:42	2021-12-28 09:39:00	PARNAMIRIM	INTERNO - NAO PROGRAMADA - MEIO AMBIENTE - ANIMAIS
17356049_ 16260992	OROCO	2021-12-27 10:44:42	2021-12-28 10:23:00	PARNAMIRIM	INTERNO - NAO PROGRAMADA - MEIO AMBIENTE - ANIMAIS
17356085_ 16264208	LAGOA DO OURO	2021-12-27 10:47:27	2021-12-28 14:40:45	CORRENTES	INTERNO - NAO PROGRAMADA - MEIO AMBIENTE - VENTO
17356129_ 16261288	PETROLINA	2021-12-27 11:00:42	2021-12-27 12:10:00	PETROLINA II	INTERNO - NAO PROGRAMADA - MEIO AMBIENTE - DESCARGA ATMOSFERICA
17356195_ 16261125	PETROLINA	2021-12-27 11:08:25	2021-12-27 11:22:36	BARRA DE BEBEDOIRO	INTERNO - NAO PROGRAMADA - MEIO AMBIENTE - VENTO
17356425_ 16262122	CAETES	2021-12-27 12:39:43	2021-12-27 16:50:00	GARANHUNS	INTERNO - NAO PROGRAMADA - MEIO AMBIENTE - VENTO
17356496_ 16261953	ITAPETIM	2021-12-27 13:10:10	2021-12-27 14:58:00	SAO JOSE DO EGITO	INTERNO - NAO PROGRAMADA - MEIO AMBIENTE - DESCARGA ATMOSFERICA
17356828_ 16263037	BOM CONSELHO	2021-12-27 14:46:11	2021-12-28 08:35:00	BOM CONSELHO	INTERNO - NAO PROGRAMADA - MEIO AMBIENTE - DESCARGA ATMOSFERICA
17357014_ 16264925	TACARATU	2021-12-27 15:52:38	2021-12-29 11:26:00	ITAPARICA	INTERNO - NAO PROGRAMADA - MEIO AMBIENTE - ARVORE OU VEGETACAO
17357148_ 16262379	PETROLINA	2021-12-27 16:42:29	2021-12-27 22:19:00	MASSANGANO II	INTERNO - NAO PROGRAMADA - MEIO AMBIENTE - VENTO
17357172_ 16262677	SANTA CRUZ DA BAIXA VERDE	2021-12-27 16:52:17	2021-12-27 18:15:00	SERRA TALHADA	INTERNO - NAO PROGRAMADA - MEIO AMBIENTE - ANIMAIS
17357288_ 16276897	CARNAIBA	2021-12-27 17:34:36	2021-12-28 09:20:00	AFOGADOS DA INGAZEIRA	INTERNO - NAO PROGRAMADA - MEIO AMBIENTE - VENTO
17357304_ 16263827	PETROLANDIA	2021-12-27 17:38:55	2021-12-28 12:00:00	NOVA PETROLANDIA	INTERNO - NAO PROGRAMADA - MEIO AMBIENTE - VENTO
17353649_ 16259369	CORRENTES	2021-12-26 10:29:39	2021-12-26 14:41:00	CORRENTES	INTERNO - NAO PROGRAMADA - MEIO AMBIENTE - DESCARGA ATMOSFERICA
17356597_ 16261942	TRIUNFO	2021-12-27 13:37:46	2021-12-27 15:55:00	SERRA TALHADA	INTERNO - NAO PROGRAMADA - MEIO AMBIENTE - VENTO

17356744_ 16261559	SERRA TALHADA	2021-12-27 14:28:06	2021-12-27 16:31:59	SERRA TALHADA	INTERNO - NAO PROGRAMADA - MEIO AMBIENTE - DESCARGA ATMOSFERICA
17353351_ 16259401	VENTUROSOSA	2021-12-26 08:16:14	2021-12-26 14:50:00	VENTUROSOSA	INTERNO - NAO PROGRAMADA - MEIO AMBIENTE - DESCARGA ATMOSFERICA
17350693_ 16256386	PETROLINA	2021-12-24 13:43:07	2021-12-24 15:48:00	DOM AVELAR	INTERNO - NAO PROGRAMADA - MEIO AMBIENTE - VENTO
17350725_ 16256463	TACARATU	2021-12-24 14:03:07	2021-12-24 15:10:00	ITAPARICA	INTERNO - NAO PROGRAMADA - MEIO AMBIENTE - VENTO
17350875_ 16256385	PETROLINA	2021-12-24 15:32:13	2021-12-24 16:09:04	BARRA DE BEBEDOURO	INTERNO - NAO PROGRAMADA - MEIO AMBIENTE - ANIMAIS
17350954_ 16294700	IGUARACI	2021-12-24 16:26:19	2021-12-24 18:10:00	AFOGADOS DA INGAZEIRA	INTERNO - NAO PROGRAMADA - MEIO AMBIENTE - ARVORE OU VEGETACAO
17351125_ 16256677	FLORESTA	2021-12-24 18:36:25	2021-12-25 05:55:00	FLORESTA	INTERNO - NAO PROGRAMADA - MEIO AMBIENTE - ARVORE OU VEGETACAO
17351125_ 16257388	FLORESTA	2021-12-25 09:36:00	2021-12-25 11:23:10	FLORESTA	INTERNO - NAO PROGRAMADA - MEIO AMBIENTE - ARVORE OU VEGETACAO
17351288_ 16256831	OROCO	2021-12-24 21:10:55	2021-12-25 15:48:18	PARNAMIRIM	INTERNO - NAO PROGRAMADA - MEIO AMBIENTE - ANIMAIS
17351289_ 16256838	LAGOA GRANDE	2021-12-24 21:12:59	2021-12-24 23:21:07	BARRA DE BEBEDOURO	INTERNO - NAO PROGRAMADA - MEIO AMBIENTE - ANIMAIS
17351332_ 16256956	OROCO	2021-12-24 23:13:46	2021-12-25 22:00:00	PARNAMIRIM	INTERNO - NAO PROGRAMADA - MEIO AMBIENTE - DESCARGA ATMOSFERICA
17351654_ 16259457	FLORES	2021-12-25 10:01:17	2021-12-25 12:57:00	FLORES	INTERNO - NAO PROGRAMADA - MEIO AMBIENTE - ARVORE OU VEGETACAO
17351703_ 16257995	AGUAS BELAS	2021-12-25 10:43:50	2021-12-25 18:25:00	AGUAS BELAS	INTERNO - NAO PROGRAMADA - MEIO AMBIENTE - DESCARGA ATMOSFERICA
17351750_ 16257495	PETROLINA	2021-12-25 11:27:20	2021-12-25 11:34:55	MASSANGANO II	INTERNO - NAO PROGRAMADA - MEIO AMBIENTE - ANIMAIS
17351837_ 16257584	PETROLINA	2021-12-25 12:45:47	2021-12-26 15:32:55	BARRA DE BEBEDOURO	INTERNO - NAO PROGRAMADA - MEIO AMBIENTE - ANIMAIS
17351843_ 16258362	LAGOA DO OURO	2021-12-25 12:44:20	2021-12-25 15:53:00	CORRENTES	INTERNO - NAO PROGRAMADA - MEIO AMBIENTE - VENTO
17351870_ 16258308	PETROLINA	2021-12-25 13:14:52	2021-12-25 23:20:00	BARRA DE BEBEDOURO	INTERNO - NAO PROGRAMADA - MEIO AMBIENTE - VENTO
17352003_ 16265905	PETROLINA	2021-12-25 15:04:05	2021-12-26 17:07:00	DOM AVELAR	INTERNO - NAO PROGRAMADA - MEIO AMBIENTE - VENTO
17352074_ 16260940	TUPANATINGA	2021-12-25 16:09:41	2021-12-27 10:10:00	BUIQUE	INTERNO - NAO PROGRAMADA - MEIO AMBIENTE - DESCARGA ATMOSFERICA
17352143_ 16258799	PETROLINA	2021-12-25 16:47:15	2021-12-26 09:41:57	MASSANGANO III	INTERNO - NAO PROGRAMADA - MEIO AMBIENTE - VENTO
17352151_ 16258663	IBIMIRIM	2021-12-25 16:49:00	2021-12-26 07:20:00	IBIMIRIM	INTERNO - NAO PROGRAMADA - MEIO AMBIENTE - DESCARGA ATMOSFERICA
17352174_ 16259363	TUPANATINGA	2021-12-25 17:04:40	2021-12-26 11:10:00	BUIQUE	INTERNO - NAO PROGRAMADA - MEIO AMBIENTE - ARVORE OU VEGETACAO

17352174_ 16259363	TUPANATINGA	2021-12-25 17:04:40	2021-12-26 12:30:00	BUIQUE	INTERNO - NAO PROGRAMADA - MEIO AMBIENTE - ARVORE OU VEGETACAO
17352221_ 16258648	INAJA	2021-12-25 17:23:25	2021-12-26 13:00:00	INAJA	INTERNO - NAO PROGRAMADA - MEIO AMBIENTE - DESCARGA ATMOSFERICA
17352281_ 16259355	ITAPETIM	2021-12-25 17:55:32	2021-12-26 11:55:00	SAO JOSE DO EGITO	INTERNO - NAO PROGRAMADA - MEIO AMBIENTE - DESCARGA ATMOSFERICA
17352291_ 16257985	TACARATU	2021-12-25 18:04:53	2021-12-25 19:34:41	ITAPARICA	INTERNO - NAO PROGRAMADA - MEIO AMBIENTE - DESCARGA ATMOSFERICA
17352291_ 16257985	JATOBA	2021-12-25 18:04:53	2021-12-25 19:34:41	ITAPARICA	INTERNO - NAO PROGRAMADA - MEIO AMBIENTE - DESCARGA ATMOSFERICA
17352291_ 16258201	JATOBA	2021-12-25 21:13:29	2021-12-26 03:45:00	ITAPARICA	INTERNO - NAO PROGRAMADA - MEIO AMBIENTE - DESCARGA ATMOSFERICA
17352360_ 16260394	GARANHUNS	2021-12-25 18:33:03	2021-12-26 19:22:00	BREJAO	INTERNO - NAO PROGRAMADA - MEIO AMBIENTE - ARVORE OU VEGETACAO
17352374_ 16259538	PETROLINA	2021-12-26 14:45:07	2021-12-26 15:52:13	MASSANGANO III	INTERNO - NAO PROGRAMADA - MEIO AMBIENTE - ARVORE OU VEGETACAO
17352411_ 16258172	GARANHUNS	2021-12-25 19:06:30	2021-12-25 22:31:00	GARANHUNS	INTERNO - NAO PROGRAMADA - MEIO AMBIENTE - VENTO
17352493_ 16258585	GARANHUNS	2021-12-25 19:48:03	2021-12-26 05:40:00	HELIOPOLIS	INTERNO - NAO PROGRAMADA - MEIO AMBIENTE - VENTO
17352546_ 16259929	BREJAO	2021-12-25 20:17:49	2021-12-26 17:46:00	BREJAO	INTERNO - NAO PROGRAMADA - MEIO AMBIENTE - ARVORE OU VEGETACAO
17352623_ 16259111	SANHARO	2021-12-25 20:59:07	2021-12-26 12:10:00	BELO JARDIM	INTERNO - NAO PROGRAMADA - MEIO AMBIENTE - VENTO
17352660_ 16258199	ITAPETIM	2021-12-25 21:19:07	2021-12-25 22:23:09	SAO JOSE DO EGITO	INTERNO - NAO PROGRAMADA - MEIO AMBIENTE - DESCARGA ATMOSFERICA
17352660_ 16258199	ITAPETIM	2021-12-25 21:19:07	2021-12-25 22:38:00	SAO JOSE DO EGITO	INTERNO - NAO PROGRAMADA - MEIO AMBIENTE - DESCARGA ATMOSFERICA
17352737_ 16258234	PETROLANDIA	2021-12-25 22:00:10	2021-12-26 05:22:46	FLORESTA	INTERNO - NAO PROGRAMADA - MEIO AMBIENTE - VENTO
17352899_ 16258680	SAO BENTO DO UNA	2021-12-25 23:29:20	2021-12-26 08:10:00	LAJEDO	INTERNO - NAO PROGRAMADA - MEIO AMBIENTE - VENTO
17353012_ 16259301	GARANHUNS	2021-12-26 02:20:35	2021-12-26 06:47:00	HELIOPOLIS	INTERNO - NAO PROGRAMADA - MEIO AMBIENTE - QUEIMADA OU INCENDIO
17353165_ 16259097	IATI	2021-12-26 10:28:00	2021-12-26 11:23:00	BOM CONSELHO	INTERNO - NAO PROGRAMADA - MEIO AMBIENTE - ARVORE OU VEGETACAO
17353306_ 16259547	PETROLINA	2021-12-26 08:00:08	2021-12-26 15:48:00	DOM AVELAR	INTERNO - NAO PROGRAMADA - MEIO AMBIENTE - DESCARGA ATMOSFERICA
17353359_ 16259329	SERRA TALHADA	2021-12-26 08:20:08	2021-12-26 14:13:00	SERRA TALHADA	INTERNO - NAO PROGRAMADA - MEIO AMBIENTE - ANIMAIS

17353447_ 16265901	PETROLINA	2021-12-26 08:55:52	2021-12-27 16:10:00	MASSANGANO II	INTERNO - NAO PROGRAMADA - MEIO AMBIENTE - ARVORE OU VEGETACAO
17353490_ 16261524	INAJA	2021-12-26 09:19:02	2021-12-27 11:45:00	INAJA	INTERNO - NAO PROGRAMADA - MEIO AMBIENTE - DESCARGA ATMOSFERICA
17353594_ 16259712	PESQUEIRA	2021-12-26 10:04:05	2021-12-26 16:40:00	PESQUEIRA	INTERNO - NAO PROGRAMADA - MEIO AMBIENTE - ANIMAIS
17353623_ 16279352	ITAPETIM	2021-12-26 10:27:12	2021-12-26 11:19:00	SAO JOSE DO EGITO	INTERNO - NAO PROGRAMADA - MEIO AMBIENTE - VENTO
17353761_ 16298766	ITAIBA	2021-12-26 11:23:51	2021-12-26 15:02:00	AGUAS BELAS	INTERNO - NAO PROGRAMADA - MEIO AMBIENTE - ANIMAIS
17353904_ 16259466	TABIRA	2021-12-26 12:58:17	2021-12-26 15:25:00	TABIRA	INTERNO - NAO PROGRAMADA - MEIO AMBIENTE - DESCARGA ATMOSFERICA
17354046_ 16259325	PETROLINA	2021-12-26 14:14:47	2021-12-26 20:32:00	MASSANGANO I	INTERNO - NAO PROGRAMADA - MEIO AMBIENTE - ARVORE OU VEGETACAO
17354046_ 16259325	PETROLINA	2021-12-26 14:14:47	2021-12-26 16:30:42	BARRA DE BEBEDOURO	INTERNO - NAO PROGRAMADA - MEIO AMBIENTE - ARVORE OU VEGETACAO
17354145_ 16259399	IGUARACI	2021-12-26 14:52:46	2021-12-27 14:25:00	AFOGADOS DA INGAZEIRA	INTERNO - NAO PROGRAMADA - MEIO AMBIENTE - VENTO
17354283_ 16259495	TACARATU	2021-12-26 15:41:43	2021-12-27 02:34:35	NOVA PETROLANDIA	INTERNO - NAO PROGRAMADA - MEIO AMBIENTE - EROSAO
17354283_ 16260752	PETROLANDIA	2021-12-27 09:01:32	2021-12-27 10:18:00	NOVA PETROLANDIA	INTERNO - NAO PROGRAMADA - MEIO AMBIENTE - EROSAO
17354283_ 16260752	TACARATU	2021-12-27 09:01:32	2021-12-27 10:18:00	NOVA PETROLANDIA	INTERNO - NAO PROGRAMADA - MEIO AMBIENTE - EROSAO
17354283_ 16261402	PETROLANDIA	2021-12-27 13:26:08	2021-12-27 14:08:05	NOVA PETROLANDIA	INTERNO - NAO PROGRAMADA - MEIO AMBIENTE - EROSAO
17354290_ 16260434	PEDRA	2021-12-26 15:42:28	2021-12-27 02:20:00	AGUAS BELAS	INTERNO - NAO PROGRAMADA - MEIO AMBIENTE - DESCARGA ATMOSFERICA
17354569_ 16263676	AGUAS BELAS	2021-12-26 17:13:30	2021-12-28 10:30:35	AGUAS BELAS	INTERNO - NAO PROGRAMADA - MEIO AMBIENTE - ARVORE OU VEGETACAO
17354627_ 16260823	BELO JARDIM	2021-12-26 17:36:22	2021-12-27 09:40:00	PESQUEIRA	INTERNO - NAO PROGRAMADA - MEIO AMBIENTE - ARVORE OU VEGETACAO
17354627_ 16260823	BELO JARDIM	2021-12-26 17:36:22	2021-12-27 12:20:00	PESQUEIRA	INTERNO - NAO PROGRAMADA - MEIO AMBIENTE - ARVORE OU VEGETACAO
17354627_ 16260823	SANHARO	2021-12-26 17:36:22	2021-12-27 09:40:00	PESQUEIRA	INTERNO - NAO PROGRAMADA - MEIO AMBIENTE - ARVORE OU VEGETACAO
17354857_ 16261209	INGAZEIRA	2021-12-26 19:17:55	2021-12-27 11:10:00	SAO JOSE DO EGITO	INTERNO - NAO PROGRAMADA - MEIO AMBIENTE - DESCARGA ATMOSFERICA
17354857_ 16261211	TUPARETAMA	2021-12-26 19:17:55	2021-12-27 11:10:00	SAO JOSE DO EGITO	INTERNO - NAO PROGRAMADA - MEIO AMBIENTE - DESCARGA ATMOSFERICA
17354864_ 16261437	BUIQUE	2021-12-26 19:25:33	2021-12-27 11:35:00	ARCOVERDE	INTERNO - NAO PROGRAMADA - MEIO AMBIENTE - DESCARGA ATMOSFERICA

17354865_ 16259936	SANTA MARIA DA BOA VISTA	2021-12-26 19:36:25	2021-12-26 22:38:00	SANTA MARIA DA BOA VISTA	INTERNO - NAO PROGRAMADA - MEIO AMBIENTE - ANIMAIS
17354866_ 16260601	CABROBO	2021-12-26 19:36:58	2021-12-27 17:38:00	CABROBO	INTERNO - NAO PROGRAMADA - MEIO AMBIENTE - ANIMAIS
17354892_ 16261778	ITAIBA	2021-12-26 19:40:36	2021-12-27 11:55:00	BUIQUE	INTERNO - NAO PROGRAMADA - MEIO AMBIENTE - ANIMAIS
17354895_ 16259962	CABROBO	2021-12-26 20:04:37	2021-12-27 15:06:20	PARNAMIRIM	INTERNO - NAO PROGRAMADA - MEIO AMBIENTE - ANIMAIS
17354895_ 16259962	OROCO	2021-12-26 20:04:37	2021-12-27 15:55:00	PARNAMIRIM	INTERNO - NAO PROGRAMADA - MEIO AMBIENTE - ANIMAIS
17355039_ 16260101	ITAPETIM	2021-12-26 21:24:28	2021-12-27 01:01:00	SAO JOSE DO EGITO	INTERNO - NAO PROGRAMADA - MEIO AMBIENTE - VENTO
17355119_ 16260253	TRIUNFO	2021-12-26 23:36:38	2021-12-27 02:55:06	FLORES	INTERNO - NAO PROGRAMADA - MEIO AMBIENTE - ARVORE OU VEGETACAO
17355134_ 16261258	SAO JOAO	2021-12-27 00:18:53	2021-12-27 12:35:00	GARANHUNS	INTERNO - NAO PROGRAMADA - MEIO AMBIENTE - VENTO
17355188_ 16260847	FLORES	2021-12-27 05:16:47	2021-12-27 09:58:43	AFOGADOS DA INGAZEIRA	INTERNO - NAO PROGRAMADA - MEIO AMBIENTE - DESCARGA ATMOSFERICA
17355200_ 16261545	SERRA TALHADA	2021-12-27 05:41:14	2021-12-27 12:30:00	BOM NOME	INTERNO - NAO PROGRAMADA - MEIO AMBIENTE - VENTO
17355390_ 16261613	GARANHUNS	2021-12-27 07:42:17	2021-12-27 11:56:11	HELIOPOLIS	INTERNO - NAO PROGRAMADA - MEIO AMBIENTE - VENTO
17355403_ 16271282	TRIUNFO	2021-12-27 07:46:09	2021-12-27 12:30:00	FLORES	INTERNO - NAO PROGRAMADA - MEIO AMBIENTE - DESCARGA ATMOSFERICA
17355518_ 16261322	CABROBO	2021-12-27 08:24:41	2021-12-27 12:10:00	SALGUEIRO	INTERNO - NAO PROGRAMADA - MEIO AMBIENTE - DESCARGA ATMOSFERICA
17355559_ 16280229	INGAZEIRA	2021-12-27 08:31:48	2021-12-27 15:20:00	AFOGADOS DA INGAZEIRA	INTERNO - NAO PROGRAMADA - MEIO AMBIENTE - DESCARGA ATMOSFERICA
17355867_ 16261609	BELEM DE SAO FRANCISCO	2021-12-27 09:49:27	2021-12-27 16:10:23	BELEM DE SAO FRANCISCO	INTERNO - NAO PROGRAMADA - MEIO AMBIENTE - ARVORE OU VEGETACAO
17355881_ 16261950	BELEM DE SAO FRANCISCO	2021-12-27 09:43:30	2021-12-27 13:06:00	BELEM DE SAO FRANCISCO	INTERNO - NAO PROGRAMADA - MEIO AMBIENTE - ANIMAIS
17356052_ 16261715	AFOGADOS DA INGAZEIRA	2021-12-27 10:49:48	2021-12-27 14:38:00	AFOGADOS DA INGAZEIRA	INTERNO - NAO PROGRAMADA - MEIO AMBIENTE - ARVORE OU VEGETACAO
17356159_ 16268207	PETROLINA	2021-12-27 11:05:35	2021-12-27 15:16:00	BARRA DE BEBEDOURO	INTERNO - NAO PROGRAMADA - MEIO AMBIENTE - DESCARGA ATMOSFERICA
17356224_ 16262927	BELEM DE SAO FRANCISCO	2021-12-27 11:29:10	2021-12-29 23:18:15	BELEM DE SAO FRANCISCO	INTERNO - NAO PROGRAMADA - MEIO AMBIENTE - VENTO
17356656_ 16295865	DORMENTES	2021-12-27 13:53:29	2021-12-27 16:10:08	SANTA CRUZ	INTERNO - NAO PROGRAMADA - MEIO AMBIENTE - VENTO
17357001_ 16278215	SAO JOSE DO EGITO	2021-12-27 15:47:38	2021-12-27 17:30:00	SAO JOSE DO EGITO	INTERNO - NAO PROGRAMADA - MEIO AMBIENTE - DESCARGA ATMOSFERICA
17357106_ 16287787	PETROLINA	2021-12-27 16:34:37	2021-12-27 16:50:00	PETROLINA II	INTERNO - NAO PROGRAMADA - MEIO AMBIENTE - VENTO

17357583_ 16264144	PETROLINA	2021-12-27 19:23:41	2021-12-28 11:30:28	MASSANGANO III	INTERNO - NAO PROGRAMADA - MEIO AMBIENTE - VENTO
17353698_ 16259493	PETROLINA	2021-12-26 10:53:24	2021-12-26 14:10:00	BARRA DE BEBEDOIRO	INTERNO - NAO PROGRAMADA - MEIO AMBIENTE - VENTO
17353636_ 16259497	PETROLINA	2021-12-26 10:20:31	2021-12-26 15:29:00	BARRA DE BEBEDOIRO	INTERNO - NAO PROGRAMADA - MEIO AMBIENTE - VENTO
17356144_ 16264796	FLORESTA	2021-12-27 11:05:22	2021-12-28 17:30:00	FLORESTA	INTERNO - NAO PROGRAMADA - MEIO AMBIENTE - ANIMAIS
17351068_ 16257439	PETROLINA	2021-12-24 17:48:46	2021-12-25 10:20:00	MASSANGANO III	INTERNO - NAO PROGRAMADA - MEIO AMBIENTE - VENTO
17353831_ 16261002	PETROLINA	2021-12-26 12:20:25	2021-12-27 11:11:00	MASSANGANO II	INTERNO - NAO PROGRAMADA - MEIO AMBIENTE - QUEIMADA OU INCENDIO
17357134_ 16263635	PETROLINA	2021-12-27 16:47:20	2021-12-28 12:42:19	PETROLINA II	INTERNO - NAO PROGRAMADA - MEIO AMBIENTE - ARVORE OU VEGETACAO
17350776_ 16294727	AFOGADOS DA INGAZEIRA	2021-12-24 14:30:47	2021-12-24 15:51:00	AFOGADOS DA INGAZEIRA	INTERNO - NAO PROGRAMADA - MEIO AMBIENTE - VENTO
17350915_ 16256727	AFRANIO	2021-12-24 16:01:17	2021-12-24 19:35:00	RAJADA	INTERNO - NAO PROGRAMADA - MEIO AMBIENTE - VENTO
17350915_ 16256727	AFRANIO	2021-12-24 16:01:17	2021-12-24 18:55:00	RAJADA	INTERNO - NAO PROGRAMADA - MEIO AMBIENTE - VENTO
17351288_ 16256831	SANTA MARIA DA BOA VISTA	2021-12-24 21:10:55	2021-12-25 16:30:00	PARNAMIRIM	INTERNO - NAO PROGRAMADA - MEIO AMBIENTE - ANIMAIS
17351308_ 16257402	MANARI	2021-12-24 21:47:25	2021-12-25 09:47:00	INAJA	INTERNO - NAO PROGRAMADA - MEIO AMBIENTE - DESCARGA ATMOSFERICA
17351400_ 16257267	BOM CONSELHO	2021-12-25 04:37:42	2021-12-25 07:26:00	BOM CONSELHO	INTERNO - NAO PROGRAMADA - MEIO AMBIENTE - VENTO
17351463_ 16283191	GARANHUNS	2021-12-25 06:53:07	2022-01-09 10:35:00	GARANHUNS	INTERNO - NAO PROGRAMADA - MEIO AMBIENTE - ARVORE OU VEGETACAO
17351523_ 16258377	LAGOA DO OURO	2021-12-25 08:01:43	2021-12-25 12:55:00	CORRENTES	INTERNO - NAO PROGRAMADA - MEIO AMBIENTE - VENTO
17351574_ 16258370	AFRANIO	2021-12-25 08:46:19	2021-12-26 00:10:00	AFRANIO	INTERNO - NAO PROGRAMADA - MEIO AMBIENTE - VENTO
17351583_ 16257605	SANTA MARIA DA BOA VISTA	2021-12-25 10:51:00	2021-12-25 12:03:00	SANTA MARIA DA BOA VISTA	INTERNO - NAO PROGRAMADA - MEIO AMBIENTE - ARVORE OU VEGETACAO
17351703_ 16257995	SALOA	2021-12-25 10:43:50	2021-12-25 18:25:00	AGUAS BELAS	INTERNO - NAO PROGRAMADA - MEIO AMBIENTE - DESCARGA ATMOSFERICA
17351703_ 16257995	PEDRA	2021-12-25 10:43:50	2021-12-25 18:25:00	AGUAS BELAS	INTERNO - NAO PROGRAMADA - MEIO AMBIENTE - DESCARGA ATMOSFERICA
17351793_ 16259177	PETROLINA	2021-12-25 12:05:39	2021-12-26 11:19:00	PETROLINA II	INTERNO - NAO PROGRAMADA - MEIO AMBIENTE - VENTO
17351910_ 16295803	SANTA MARIA DA BOA VISTA	2021-12-25 13:57:52	2021-12-26 13:30:01	SANTA MARIA DA BOA VISTA	INTERNO - NAO PROGRAMADA - MEIO AMBIENTE - ANIMAIS
17351963_ 16259511	PESQUEIRA	2021-12-25 14:33:12	2021-12-26 15:30:00	PESQUEIRA	INTERNO - NAO PROGRAMADA - MEIO AMBIENTE - ARVORE OU VEGETACAO
17352010_ 16258615	PETROLINA	2021-12-25 15:14:12	2021-12-26 06:05:00	MASSANGANO III	INTERNO - NAO PROGRAMADA - MEIO AMBIENTE - VENTO

17352229_ 16258287	SERRA TALHADA	2021-12-25 17:26:36	2021-12-25 22:15:00	SERRA TALHADA	INTERNO - NAO PROGRAMADA - MEIO AMBIENTE - VENTO
17352244_ 16259629	BUIQUE	2021-12-25 17:46:05	2021-12-26 21:54:00	BUIQUE	INTERNO - NAO PROGRAMADA - MEIO AMBIENTE - ARVORE OU VEGETACAO
17352291_ 16257985	TACARATU	2021-12-25 18:04:53	2021-12-25 19:34:41	INAJA	INTERNO - NAO PROGRAMADA - MEIO AMBIENTE - DESCARGA ATMOSFERICA
17352291_ 16258201	TACARATU	2021-12-25 21:13:29	2021-12-26 00:38:44	ITAPARICA	INTERNO - NAO PROGRAMADA - MEIO AMBIENTE - DESCARGA ATMOSFERICA
17352291_ 16258201	PETROLANDIA	2021-12-25 21:13:29	2021-12-26 03:45:00	NOVA PETROLANDIA	INTERNO - NAO PROGRAMADA - MEIO AMBIENTE - DESCARGA ATMOSFERICA
17352317_ 16258449	PETROLINA	2021-12-25 18:11:52	2021-12-26 01:56:00	MASSANGANO I	INTERNO - NAO PROGRAMADA - MEIO AMBIENTE - VENTO
17352342_ 16260537	BELO JARDIM	2021-12-25 18:23:11	2021-12-27 06:00:00	BELO JARDIM	INTERNO - NAO PROGRAMADA - MEIO AMBIENTE - ARVORE OU VEGETACAO
17352411_ 16258172	GARANHUNS	2021-12-25 19:06:30	2021-12-25 23:53:00	GARANHUNS	INTERNO - NAO PROGRAMADA - MEIO AMBIENTE - VENTO
17352471_ 16258409	GARANHUNS	2021-12-25 20:56:40	2021-12-26 01:14:00	HELIOPOLIS	INTERNO - NAO PROGRAMADA - MEIO AMBIENTE - ARVORE OU VEGETACAO
17352493_ 16258585	SAO JOAO	2021-12-25 19:48:03	2021-12-26 05:40:00	HELIOPOLIS	INTERNO - NAO PROGRAMADA - MEIO AMBIENTE - VENTO
17352499_ 16260233	SAO JOAO	2021-12-25 19:48:47	2021-12-26 23:33:00	HELIOPOLIS	INTERNO - NAO PROGRAMADA - MEIO AMBIENTE - DESCARGA ATMOSFERICA
17352528_ 16258891	PETROLINA	2021-12-25 20:06:08	2021-12-26 10:20:00	DOM AVELAR	INTERNO - NAO PROGRAMADA - MEIO AMBIENTE - VENTO
17352660_ 16258199	SAO JOSE DO EGITO	2021-12-25 21:19:07	2021-12-25 23:52:00	SAO JOSE DO EGITO	INTERNO - NAO PROGRAMADA - MEIO AMBIENTE - DESCARGA ATMOSFERICA
17352660_ 16258199	SAO JOSE DO EGITO	2021-12-25 21:19:07	2021-12-25 22:38:00	SAO JOSE DO EGITO	INTERNO - NAO PROGRAMADA - MEIO AMBIENTE - DESCARGA ATMOSFERICA
17352737_ 16258234	FLORESTA	2021-12-25 22:00:10	2021-12-26 07:42:00	FLORESTA	INTERNO - NAO PROGRAMADA - MEIO AMBIENTE - VENTO
17352904_ 16258808	GARANHUNS	2021-12-25 23:34:34	2021-12-26 10:35:00	GARANHUNS	INTERNO - NAO PROGRAMADA - MEIO AMBIENTE - DESCARGA ATMOSFERICA
17353112_ 16261938	PARANATAMA	2021-12-26 06:09:31	2021-12-28 14:00:00	CAETES	INTERNO - NAO PROGRAMADA - MEIO AMBIENTE - DESCARGA ATMOSFERICA
17353206_ 16300809	SERRA TALHADA	2021-12-26 07:16:44	2021-12-26 09:37:00	SERRA TALHADA	INTERNO - NAO PROGRAMADA - MEIO AMBIENTE - VENTO
17353476_ 16294687	FLORES	2021-12-26 09:10:17	2021-12-26 16:10:00	CUSTODIA	INTERNO - NAO PROGRAMADA - MEIO AMBIENTE - DESCARGA ATMOSFERICA
17353517_ 16259337	BELO JARDIM	2021-12-26 09:30:00	2021-12-26 13:45:00	BELO JARDIM	INTERNO - NAO PROGRAMADA - MEIO AMBIENTE - ANIMAIS
17353661_ 16259749	PETROLINA	2021-12-26 10:33:11	2021-12-26 17:08:00	MASSANGANO III	INTERNO - NAO PROGRAMADA - MEIO AMBIENTE - QUEIMADA OU INCENDIO



17353867_ 16259459	GARANHUNS	2021-12-26 12:40:26	2021-12-26 15:45:00	HELIOPOLIS	INTERNO - NAO PROGRAMADA - MEIO AMBIENTE - DESCARGA ATMOSFERICA
17353884_ 16259811	ALAGOINHA	2021-12-26 12:49:12	2021-12-26 18:32:00	PESQUEIRA	INTERNO - NAO PROGRAMADA - MEIO AMBIENTE - VENTO
17353904_ 16259403	TABIRA	2021-12-26 12:58:17	2021-12-26 15:25:00	TABIRA	INTERNO - NAO PROGRAMADA - MEIO AMBIENTE - DESCARGA ATMOSFERICA
17353920_ 16259633	TUPANATINGA	2021-12-26 13:05:53	2021-12-26 15:40:00	BUIQUE	INTERNO - NAO PROGRAMADA - MEIO AMBIENTE - DESCARGA ATMOSFERICA
17354027_ 16260371	PESQUEIRA	2021-12-26 13:59:58	2021-12-26 21:45:00	BELO JARDIM	INTERNO - NAO PROGRAMADA - MEIO AMBIENTE - VENTO
17354046_ 16259325	PETROLINA	2021-12-26 14:14:47	2021-12-26 17:30:47	MASSANGANO I	INTERNO - NAO PROGRAMADA - MEIO AMBIENTE - ARVORE OU VEGETACAO
17354051_ 16260577	PETROLINA	2021-12-26 14:09:15	2021-12-27 05:50:00	DOM AVELAR	INTERNO - NAO PROGRAMADA - MEIO AMBIENTE - VENTO
17354119_ 16260106	CAPOEIRAS	2021-12-26 14:36:12	2021-12-27 18:00:00	CAETES	INTERNO - NAO PROGRAMADA - MEIO AMBIENTE - DESCARGA ATMOSFERICA
17354145_ 16259399	IGUARACI	2021-12-26 14:52:46	2021-12-26 18:26:00	AFOGADOS DA INGAZEIRA	INTERNO - NAO PROGRAMADA - MEIO AMBIENTE - VENTO
17354145_ 16259399	IGUARACI	2021-12-26 14:52:46	2021-12-26 17:47:33	AFOGADOS DA INGAZEIRA	INTERNO - NAO PROGRAMADA - MEIO AMBIENTE - VENTO
17354210_ 16259674	GARANHUNS	2021-12-26 15:15:36	2021-12-26 17:10:00	GARANHUNS	INTERNO - NAO PROGRAMADA - MEIO AMBIENTE - VENTO
17354231_ 16260606	TACARATU	2021-12-26 15:23:12	2021-12-28 05:15:00	NOVA PETROLANDIA	INTERNO - NAO PROGRAMADA - MEIO AMBIENTE - DESCARGA ATMOSFERICA
17354263_ 16260259	BELO JARDIM	2021-12-26 15:34:01	2021-12-26 21:00:00	BELO JARDIM	INTERNO - NAO PROGRAMADA - MEIO AMBIENTE - ARVORE OU VEGETACAO
17354283_ 16259495	TACARATU	2021-12-26 15:41:43	2021-12-27 15:40:00	NOVA PETROLANDIA	INTERNO - NAO PROGRAMADA - MEIO AMBIENTE - EROSAO
17354290_ 16260434	SALOA	2021-12-26 15:42:28	2021-12-27 02:20:00	AGUAS BELAS	INTERNO - NAO PROGRAMADA - MEIO AMBIENTE - DESCARGA ATMOSFERICA
17354419_ 16259905	SALOA	2021-12-26 16:29:16	2021-12-26 19:20:00	BREJAO	INTERNO - NAO PROGRAMADA - MEIO AMBIENTE - DESCARGA ATMOSFERICA
17354425_ 16259683	TABIRA	2021-12-26 16:31:42	2021-12-26 18:10:00	TABIRA	INTERNO - NAO PROGRAMADA - MEIO AMBIENTE - DESCARGA ATMOSFERICA
17354446_ 16262339	SALOA	2021-12-26 16:38:22	2021-12-27 17:50:00	BREJAO	INTERNO - NAO PROGRAMADA - MEIO AMBIENTE - DESCARGA ATMOSFERICA
17354528_ 16262744	CORRENTES	2021-12-26 16:59:15	2021-12-27 23:05:00	CORRENTES	INTERNO - NAO PROGRAMADA - MEIO AMBIENTE - VENTO
17354726_ 16261001	CAETES	2021-12-26 18:13:06	2021-12-27 10:22:55	GARANHUNS	INTERNO - NAO PROGRAMADA - MEIO AMBIENTE - VENTO
17354777_ 16262384	TABIRA	2021-12-26 18:33:34	2021-12-27 16:25:00	TABIRA	INTERNO - NAO PROGRAMADA - MEIO AMBIENTE - DESCARGA ATMOSFERICA

17354781_16259849	OROCO	2021-12-26 18:33:00	2021-12-27 01:10:22	PARNAMIRIM	INTERNO - NAO PROGRAMADA - MEIO AMBIENTE - VENTO
17354857_16261209	TUPARETAMA	2021-12-26 19:17:55	2021-12-27 11:10:00	SAO JOSE DO EGITO	INTERNO - NAO PROGRAMADA - MEIO AMBIENTE - DESCARGA ATMOSFERICA
17354865_16259936	SANTA MARIA DA BOA VISTA	2021-12-26 19:36:25	2021-12-26 22:08:00	SANTA MARIA DA BOA VISTA	INTERNO - NAO PROGRAMADA - MEIO AMBIENTE - ANIMAIS
17354866_16260674	CABROBO	2021-12-27 08:10:18	2021-12-27 08:20:34	CABROBO	INTERNO - NAO PROGRAMADA - MEIO AMBIENTE - ANIMAIS
17354959_16260358	CAPOEIRAS	2021-12-26 20:21:51	2021-12-27 00:38:00	CAETES	INTERNO - NAO PROGRAMADA - MEIO AMBIENTE - VENTO
17355039_16260101	SAO JOSE DO EGITO	2021-12-26 21:24:28	2021-12-27 00:31:55	SAO JOSE DO EGITO	INTERNO - NAO PROGRAMADA - MEIO AMBIENTE - VENTO
17355155_16260414	CABROBO	2021-12-27 01:44:41	2021-12-27 08:23:35	CABROBO	INTERNO - NAO PROGRAMADA - MEIO AMBIENTE - ARVORE OU VEGETACAO
17355194_16262895	SAO JOAO	2021-12-27 05:32:36	2021-12-27 14:45:00	GARANHUNS	INTERNO - NAO PROGRAMADA - MEIO AMBIENTE - VENTO
17355225_16261979	SOLIDAO	2021-12-27 06:16:44	2021-12-27 14:40:00	TABIRA	INTERNO - NAO PROGRAMADA - MEIO AMBIENTE - DESCARGA ATMOSFERICA
17355304_16261572	SERRA TALHADA	2021-12-27 07:07:16	2021-12-27 10:48:00	SERRA TALHADA	INTERNO - NAO PROGRAMADA - MEIO AMBIENTE - VENTO
17355642_16276301	PETROLINA	2021-12-27 08:50:31	2021-12-27 11:35:00	MASSANGANO I	INTERNO - NAO PROGRAMADA - MEIO AMBIENTE - ARVORE OU VEGETACAO
17355700_16261537	CARNAIBA	2021-12-27 09:01:54	2021-12-27 13:55:00	AFOGADOS DA INGAZEIRA	INTERNO - NAO PROGRAMADA - MEIO AMBIENTE - DESCARGA ATMOSFERICA
17355925_16262101	GARANHUNS	2021-12-27 09:59:28	2021-12-29 10:04:00	GARANHUNS	INTERNO - NAO PROGRAMADA - MEIO AMBIENTE - ARVORE OU VEGETACAO
17355940_16264051	AGUAS BELAS	2021-12-27 10:04:29	2021-12-28 12:30:00	AGUAS BELAS	INTERNO - NAO PROGRAMADA - MEIO AMBIENTE - DESCARGA ATMOSFERICA
17356049_16260992	OROCO	2021-12-27 10:44:42	2021-12-28 09:12:44	PARNAMIRIM	INTERNO - NAO PROGRAMADA - MEIO AMBIENTE - ANIMAIS
17356484_16266326	PETROLINA	2021-12-27 13:06:10	2021-12-27 18:07:00	BARRA DE BEBEDOURO	INTERNO - NAO PROGRAMADA - MEIO AMBIENTE - VENTO
17356567_16262406	BREJAO	2021-12-27 13:30:25	2021-12-27 18:00:00	GARANHUNS	INTERNO - NAO PROGRAMADA - MEIO AMBIENTE - DESCARGA ATMOSFERICA
17356682_16263550	PARANATAMA	2021-12-27 14:02:45	2021-12-28 10:55:00	CAETES	INTERNO - NAO PROGRAMADA - MEIO AMBIENTE - ARVORE OU VEGETACAO
17356807_16262631	IATI	2021-12-27 14:38:21	2021-12-27 21:54:00	BOM CONSELHO	INTERNO - NAO PROGRAMADA - MEIO AMBIENTE - ARVORE OU VEGETACAO
17357115_16262891	FLORES	2021-12-27 16:30:38	2021-12-27 18:50:00	FLORES	INTERNO - NAO PROGRAMADA - MEIO AMBIENTE - VENTO
17357148_16262379	PETROLINA	2021-12-27 16:42:29	2021-12-27 22:19:00	MASSANGANO III	INTERNO - NAO PROGRAMADA - MEIO AMBIENTE - VENTO
17357506_16262905	IBIMIRIM	2021-12-27 18:53:42	2021-12-28 02:10:00	AGUAS BELAS	INTERNO - NAO PROGRAMADA - MEIO AMBIENTE - DESCARGA ATMOSFERICA

17355631_ 16261168	AGUAS BELAS	2021-12-27 08:47:38	2021-12-27 12:48:00	AGUAS BELAS	INTERNO - NAO PROGRAMADA - MEIO AMBIENTE - DESCARGA ATMOSFERICA
17353602_ 16263353	SANHARO	2021-12-26 10:07:27	2021-12-28 10:25:00	BELO JARDIM	INTERNO - NAO PROGRAMADA - MEIO AMBIENTE - VENTO
17353900_ 16260379	BELO JARDIM	2021-12-26 12:55:18	2021-12-27 20:00:00	BELO JARDIM	INTERNO - NAO PROGRAMADA - MEIO AMBIENTE - ARVORE OU VEGETACAO
17354070_ 16259665	GARANHUNS	2021-12-26 14:20:02	2021-12-26 17:58:00	BREJAO	INTERNO - NAO PROGRAMADA - MEIO AMBIENTE - DESCARGA ATMOSFERICA
17352780_ 16276935	CAPOEIRAS	2021-12-25 22:30:33	2021-12-26 00:10:00	CAETES	INTERNO - NAO PROGRAMADA - MEIO AMBIENTE - ARVORE OU VEGETACAO
17353308_ 16259760	INAJA	2021-12-26 08:01:42	2021-12-26 18:09:12	INAJA	INTERNO - NAO PROGRAMADA - MEIO AMBIENTE - VENTO
17355442_ 16262470	SAO BENTO DO UNA	2021-12-27 08:10:07	2021-12-27 19:30:00	SAO BENTO DO UNA	INTERNO - NAO PROGRAMADA - MEIO AMBIENTE - VENTO
17351819_ 16257838	SERRA TALHADA	2021-12-25 12:19:08	2021-12-25 16:19:00	SERRA TALHADA	INTERNO - NAO PROGRAMADA - MEIO AMBIENTE - VENTO
17353419_ 16259143	VENTUROSA	2021-12-26 08:40:59	2021-12-26 12:39:00	VENTUROSA	INTERNO - NAO PROGRAMADA - MEIO AMBIENTE - DESCARGA ATMOSFERICA
17350715_ 16265828	PETROLINA	2021-12-24 13:55:52	2021-12-24 15:14:00	MASSANGANO II	INTERNO - NAO PROGRAMADA - MEIO AMBIENTE - VENTO
17351125_ 16256677	FLORESTA	2021-12-24 18:36:25	2021-12-24 21:03:00	FLORESTA	INTERNO - NAO PROGRAMADA - MEIO AMBIENTE - ARVORE OU VEGETACAO
17351125_ 16256677	FLORESTA	2021-12-24 18:36:25	2021-12-24 21:03:00	BOM NOME	INTERNO - NAO PROGRAMADA - MEIO AMBIENTE - ARVORE OU VEGETACAO
17351146_ 16256811	PESQUEIRA	2021-12-24 18:42:59	2021-12-24 20:56:00	PESQUEIRA	INTERNO - NAO PROGRAMADA - MEIO AMBIENTE - VENTO
17351148_ 16257304	PARANATAMA	2021-12-24 18:43:14	2021-12-25 08:25:00	CAETES	INTERNO - NAO PROGRAMADA - MEIO AMBIENTE - DESCARGA ATMOSFERICA
17351360_ 16257011	OROCO	2021-12-25 00:54:54	2021-12-25 00:58:59	PARNAMIRIM	INTERNO - NAO PROGRAMADA - MEIO AMBIENTE - VENTO
17351418_ 16257211	SANTA MARIA DA BOA VISTA	2021-12-25 05:38:47	2021-12-25 08:14:52	SANTA MARIA DA BOA VISTA	INTERNO - NAO PROGRAMADA - MEIO AMBIENTE - ANIMAIS
17351494_ 16257353	SAO BENTO DO UNA	2021-12-25 07:34:42	2021-12-25 09:12:00	SAO BENTO DO UNA	INTERNO - NAO PROGRAMADA - MEIO AMBIENTE - ANIMAIS
17351518_ 16257599	SANTA MARIA DA BOA VISTA	2021-12-25 07:56:52	2021-12-25 09:35:00	SANTA MARIA DA BOA VISTA	INTERNO - NAO PROGRAMADA - MEIO AMBIENTE - VENTO
17351536_ 16258895	AFRANIO	2021-12-25 08:13:07	2021-12-26 09:18:00	AFRANIO	INTERNO - NAO PROGRAMADA - MEIO AMBIENTE - DESCARGA ATMOSFERICA
17351649_ 16257636	BREJINHO	2021-12-25 09:49:23	2021-12-25 11:15:00	SAO JOSE DO EGITO	INTERNO - NAO PROGRAMADA - MEIO AMBIENTE - VENTO
17351854_ 16265873	PETROLINA	2021-12-25 12:59:59	2021-12-25 16:35:00	MASSANGANO II	INTERNO - NAO PROGRAMADA - MEIO AMBIENTE - VENTO
17351867_ 16259450	ITAPETIM	2021-12-25 13:06:25	2021-12-25 15:33:00	SAO JOSE DO EGITO	INTERNO - NAO PROGRAMADA - MEIO AMBIENTE - VENTO

17351944_ 16259809	VENTUROSA	2021-12-25 14:21:14	2021-12-26 13:15:00	PESQUEIRA	INTERNO - NAO PROGRAMADA - MEIO AMBIENTE - DESCARGA ATMOSFERICA
17352032_ 16258833	LAGOA GRANDE	2021-12-25 15:35:39	2021-12-26 09:25:00	SANTA CRUZ	INTERNO - NAO PROGRAMADA - MEIO AMBIENTE - VENTO
17352051_ 16260416	PETROLINA	2021-12-25 15:49:15	2021-12-27 00:10:00	MASSANGANO II	INTERNO - NAO PROGRAMADA - MEIO AMBIENTE - VENTO
17352181_ 16258024	SERRA TALHADA	2021-12-25 17:02:16	2021-12-25 21:30:00	SERRA TALHADA	INTERNO - NAO PROGRAMADA - MEIO AMBIENTE - VENTO
17352287_ 16259340	POCAO	2021-12-25 17:58:45	2021-12-26 13:55:00	PESQUEIRA	INTERNO - NAO PROGRAMADA - MEIO AMBIENTE - VENTO
17352291_ 16257984	TACARATU	2021-12-25 18:04:53	2021-12-25 19:34:29	ITAPARICA	INTERNO - NAO PROGRAMADA - MEIO AMBIENTE - DESCARGA ATMOSFERICA
17352291_ 16258006	TACARATU	2021-12-25 18:04:53	2021-12-25 21:06:25	NOVA PETROLANDIA	INTERNO - NAO PROGRAMADA - MEIO AMBIENTE - DESCARGA ATMOSFERICA
17352291_ 16258006	JATOBA	2021-12-25 18:04:53	2021-12-25 21:06:25	ITAPARICA	INTERNO - NAO PROGRAMADA - MEIO AMBIENTE - DESCARGA ATMOSFERICA
17352339_ 16260137	PETROLINA	2021-12-25 18:22:24	2021-12-26 22:00:00	MASSANGANO I	INTERNO - NAO PROGRAMADA - MEIO AMBIENTE - DESCARGA ATMOSFERICA
17352447_ 16286582	CAETES	2021-12-26 11:00:00	2021-12-26 11:20:00	CAETES	INTERNO - NAO PROGRAMADA - MEIO AMBIENTE - QUEIMADA OU INCENDIO
17352737_ 16258234	FLORESTA	2021-12-25 22:00:10	2021-12-26 06:26:00	FLORESTA	INTERNO - NAO PROGRAMADA - MEIO AMBIENTE - VENTO
17352737_ 16258234	FLORESTA	2021-12-25 22:00:10	2021-12-26 07:29:00	IBIMIRIM	INTERNO - NAO PROGRAMADA - MEIO AMBIENTE - VENTO
17353012_ 16259301	SAO JOAO	2021-12-26 02:20:35	2021-12-26 06:55:00	HELIOPOLIS	INTERNO - NAO PROGRAMADA - MEIO AMBIENTE - QUEIMADA OU INCENDIO
17353079_ 16258776	SAO BENTO DO UNA	2021-12-26 05:14:44	2021-12-26 08:40:00	SAO BENTO DO UNA	INTERNO - NAO PROGRAMADA - MEIO AMBIENTE - VENTO
17353163_ 16260643	PETROLINA	2021-12-26 06:51:08	2021-12-27 03:40:00	DOM AVELAR	INTERNO - NAO PROGRAMADA - MEIO AMBIENTE - VENTO
17353205_ 16258814	SERRA TALHADA	2021-12-26 07:16:19	2021-12-26 09:49:13	SERRA TALHADA	INTERNO - NAO PROGRAMADA - MEIO AMBIENTE - DESCARGA ATMOSFERICA
17353242_ 16261201	SANTA MARIA DA BOA VISTA	2021-12-26 07:27:18	2021-12-27 10:32:00	CARAIBAS II	INTERNO - NAO PROGRAMADA - MEIO AMBIENTE - VENTO
17353338_ 16259265	TACARATU	2021-12-26 08:09:13	2021-12-26 12:00:00	ITAPARICA	INTERNO - NAO PROGRAMADA - MEIO AMBIENTE - VENTO
17353364_ 16259608	CORRENTES	2021-12-26 08:22:17	2021-12-28 00:45:00	CORRENTES	INTERNO - NAO PROGRAMADA - MEIO AMBIENTE - VENTO
17353695_ 16259206	GARANHUNS	2021-12-26 10:49:09	2021-12-26 13:35:00	GARANHUNS	INTERNO - NAO PROGRAMADA - MEIO AMBIENTE - DESCARGA ATMOSFERICA
17353758_ 16262025	TUPANATINGA	2021-12-26 11:22:53	2021-12-27 14:45:00	BUIQUE	INTERNO - NAO PROGRAMADA - MEIO AMBIENTE - DESCARGA ATMOSFERICA
17353861_ 16259504	SAO JOSE DO BELMONTE	2021-12-26 12:33:03	2021-12-26 15:22:00	SAO JOSE DO BELMONTE	INTERNO - NAO PROGRAMADA - MEIO AMBIENTE - ANIMAIS

17354025_ 16266340	PETROLINA	2021-12-26 13:58:46	2021-12-26 15:40:00	BARRA DE BEBEDOIRO	INTERNO - NAO PROGRAMADA - MEIO AMBIENTE - ANIMAIS
17354102_ 16261431	PETROLANDIA	2021-12-26 14:33:34	2021-12-27 12:25:00	NOVA PETROLANDIA	INTERNO - NAO PROGRAMADA - MEIO AMBIENTE - VENTO
17354283_ 16259495	TACARATU	2021-12-26 15:41:43	2021-12-27 02:50:00	NOVA PETROLANDIA	INTERNO - NAO PROGRAMADA - MEIO AMBIENTE - EROSAO
17354283_ 16260901	PETROLANDIA	2021-12-27 10:18:03	2021-12-27 12:18:00	NOVA PETROLANDIA	INTERNO - NAO PROGRAMADA - MEIO AMBIENTE - EROSAO
17354283_ 16261402	TACARATU	2021-12-27 13:26:08	2021-12-27 14:08:05	NOVA PETROLANDIA	INTERNO - NAO PROGRAMADA - MEIO AMBIENTE - EROSAO
17354365_ 16259925	FLORESTA	2021-12-26 16:11:26	2021-12-26 19:20:00	BOM NOME	INTERNO - NAO PROGRAMADA - MEIO AMBIENTE - VENTO
17354498_ 16261447	FLORESTA	2021-12-26 16:53:13	2021-12-27 14:15:00	FLORESTA	INTERNO - NAO PROGRAMADA - MEIO AMBIENTE - VENTO
17354501_ 16295822	SANTA MARIA DA BOA VISTA	2021-12-26 16:54:05	2021-12-27 13:34:00	CARAIBAS II	INTERNO - NAO PROGRAMADA - MEIO AMBIENTE - VENTO
17354627_ 16260823	SANHARO	2021-12-26 17:36:22	2021-12-27 12:20:00	PESQUEIRA	INTERNO - NAO PROGRAMADA - MEIO AMBIENTE - ARVORE OU VEGETACAO
17354790_ 16261335	CAPOEIRAS	2021-12-26 18:36:53	2021-12-27 13:00:00	LAJEDO	INTERNO - NAO PROGRAMADA - MEIO AMBIENTE - VENTO
17354809_ 16260924	TABIRA	2021-12-26 18:47:59	2021-12-27 09:40:00	TABIRA	INTERNO - NAO PROGRAMADA - MEIO AMBIENTE - DESCARGA ATMOSFERICA
17354865_ 16259936	SANTA MARIA DA BOA VISTA	2021-12-26 19:36:25	2021-12-27 06:05:00	SANTA MARIA DA BOA VISTA	INTERNO - NAO PROGRAMADA - MEIO AMBIENTE - ANIMAIS
17354866_ 16260601	CABROBO	2021-12-26 19:36:58	2021-12-27 17:27:00	CABROBO	INTERNO - NAO PROGRAMADA - MEIO AMBIENTE - ANIMAIS
17354866_ 16260601	CABROBO	2021-12-26 19:36:58	2021-12-27 18:29:54	CABROBO	INTERNO - NAO PROGRAMADA - MEIO AMBIENTE - ANIMAIS
17354893_ 16259950	SAO JOSE DO BELMONTE	2021-12-26 19:47:17	2021-12-26 21:40:39	SAO JOSE DO BELMONTE	INTERNO - NAO PROGRAMADA - MEIO AMBIENTE - ANIMAIS
17354922_ 16261183	BELEM DE SAO FRANCISCO	2021-12-26 20:04:48	2021-12-27 10:50:00	BELEM DE SAO FRANCISCO	INTERNO - NAO PROGRAMADA - MEIO AMBIENTE - VENTO
17355039_ 16260101	ITAPETIM	2021-12-26 21:24:28	2021-12-27 00:31:55	SAO JOSE DO EGITO	INTERNO - NAO PROGRAMADA - MEIO AMBIENTE - VENTO
17355049_ 16262102	SANTA MARIA DA BOA VISTA	2021-12-26 21:28:34	2021-12-27 14:25:00	CARAIBAS II	INTERNO - NAO PROGRAMADA - MEIO AMBIENTE - VENTO
17355160_ 16261329	CABROBO	2021-12-27 02:05:07	2021-12-27 12:30:00	CABROBO	INTERNO - NAO PROGRAMADA - MEIO AMBIENTE - VENTO
17355185_ 16261231	SAO JOSE DO EGITO	2021-12-27 04:57:50	2021-12-27 09:42:11	SAO JOSE DO EGITO	INTERNO - NAO PROGRAMADA - MEIO AMBIENTE - DESCARGA ATMOSFERICA
17355249_ 16263800	BELEM DE SAO FRANCISCO	2021-12-27 06:37:22	2021-12-28 09:59:00	BELEM DE SAO FRANCISCO	INTERNO - NAO PROGRAMADA - MEIO AMBIENTE - VENTO
17355249_ 16263801	BELEM DE SAO FRANCISCO	2021-12-27 06:37:22	2021-12-28 10:15:00	BELEM DE SAO FRANCISCO	INTERNO - NAO PROGRAMADA - MEIO AMBIENTE - VENTO
17355256_ 16260797	GARANHUNS	2021-12-27 06:40:44	2021-12-27 10:03:26	BREJAO	INTERNO - NAO PROGRAMADA - MEIO AMBIENTE - ARVORE OU VEGETACAO
17355284_ 16261525	TRIUNFO	2021-12-27 06:55:08	2021-12-29 11:50:00	SERRA TALHADA	INTERNO - NAO PROGRAMADA - MEIO AMBIENTE - DESCARGA ATMOSFERICA

17355303_ 16302298	LAGOA GRANDE	2021-12-27 07:05:21	2021-12-28 09:00:00	BARRA DE BEBEDOURO	INTERNO - NAO PROGRAMADA - MEIO AMBIENTE - DESCARGA ATMOSFERICA
17355435_ 16266282	PETROLINA	2021-12-27 07:59:02	2021-12-27 11:52:00	MASSANGANO II	INTERNO - NAO PROGRAMADA - MEIO AMBIENTE - ARVORE OU VEGETACAO
17355477_ 16261030	ALAGOINHA	2021-12-27 08:14:08	2021-12-27 10:18:00	PESQUEIRA	INTERNO - NAO PROGRAMADA - MEIO AMBIENTE - DESCARGA ATMOSFERICA
17355590_ 16261045	ITAIBA	2021-12-27 08:40:58	2021-12-27 10:36:00	AGUAS BELAS	INTERNO - NAO PROGRAMADA - MEIO AMBIENTE - ANIMAIS
17355824_ 16265285	TUPANATINGA	2021-12-27 09:30:36	2021-12-29 12:45:00	AGUAS BELAS	INTERNO - NAO PROGRAMADA - MEIO AMBIENTE - DESCARGA ATMOSFERICA
17355828_ 16262163	BREJINHO	2021-12-27 09:31:25	2021-12-27 16:20:00	SAO JOSE DO EGITO	INTERNO - NAO PROGRAMADA - MEIO AMBIENTE - VENTO
17355960_ 16261845	PETROLINA	2021-12-27 10:08:00	2021-12-27 12:38:00	BARRA DE BEBEDOURO	INTERNO - NAO PROGRAMADA - MEIO AMBIENTE - VENTO
17356425_ 16262122	CAETES	2021-12-27 12:39:43	2021-12-27 16:50:00	CAETES	INTERNO - NAO PROGRAMADA - MEIO AMBIENTE - VENTO
17356603_ 16271256	TACARATU	2021-12-27 13:41:17	2021-12-27 15:10:00	ITAPARICA	INTERNO - NAO PROGRAMADA - MEIO AMBIENTE - DESCARGA ATMOSFERICA
17356828_ 16263037	IATI	2021-12-27 14:46:11	2021-12-28 08:35:00	BOM CONSELHO	INTERNO - NAO PROGRAMADA - MEIO AMBIENTE - DESCARGA ATMOSFERICA
17356836_ 16278235	TABIRA	2021-12-27 14:48:19	2021-12-27 17:40:00	TABIRA	INTERNO - NAO PROGRAMADA - MEIO AMBIENTE - DESCARGA ATMOSFERICA
17357199_ 16262612	OROCO	2021-12-27 16:58:33	2021-12-27 19:50:00	PARNAMIRIM	INTERNO - NAO PROGRAMADA - MEIO AMBIENTE - VENTO
17357399_ 16263517	BREJAO	2021-12-27 18:14:08	2021-12-28 11:05:29	BREJAO	INTERNO - NAO PROGRAMADA - MEIO AMBIENTE - ANIMAIS
17357497_ 16264816	BELEM DE SAO FRANCISCO	2021-12-27 18:51:12	2021-12-28 18:08:00	BELEM DE SAO FRANCISCO	INTERNO - NAO PROGRAMADA - MEIO AMBIENTE - VENTO
17355812_ 16264127	IATI	2021-12-27 09:27:19	2021-12-28 14:32:00	AGUAS BELAS	INTERNO - NAO PROGRAMADA - MEIO AMBIENTE - DESCARGA ATMOSFERICA
17355626_ 16266585	SAO JOAO	2021-12-27 08:45:58	2021-12-28 07:58:00	ANGELIM	INTERNO - NAO PROGRAMADA - MEIO AMBIENTE - VENTO
17351464_ 16257638	LAGOA GRANDE	2021-12-25 06:53:35	2021-12-25 13:26:00	BARRA DE BEBEDOURO	INTERNO - NAO PROGRAMADA - MEIO AMBIENTE - VENTO
17355616_ 16261702	BOM CONSELHO	2021-12-27 08:43:46	2021-12-27 15:04:00	BOM CONSELHO	INTERNO - NAO PROGRAMADA - MEIO AMBIENTE - DESCARGA ATMOSFERICA
17351900_ 16262690	BELO JARDIM	2021-12-25 13:47:32	2021-12-28 06:06:27	BELO JARDIM	INTERNO - NAO PROGRAMADA - MEIO AMBIENTE - QUEIMADA OU INCENDIO
17350965_ 16263950	BUIQUE	2021-12-24 16:43:04	2021-12-28 13:10:49	BUIQUE	INTERNO - NAO PROGRAMADA - MEIO AMBIENTE - ARVORE OU VEGETACAO
17356115_ 16263906	PETROLANDIA	2021-12-27 10:54:04	2021-12-28 12:00:00	NOVA PETROLANDIA	INTERNO - NAO PROGRAMADA - MEIO AMBIENTE - ANIMAIS

17352368_ 16259620	MANARI	2021-12-25 18:40:24	2021-12-26 15:44:00	AGUAS BELAS	INTERNO - NAO PROGRAMADA - MEIO AMBIENTE - DESCARGA ATMOSFERICA
17351704_ 16257718	SERRA TALHADA	2021-12-25 10:45:26	2021-12-25 15:02:00	SERRA TALHADA	INTERNO - NAO PROGRAMADA - MEIO AMBIENTE - VENTO
17353596_ 16259268	VENTUROSA	2021-12-26 10:04:41	2021-12-26 13:52:00	VENTUROSA	INTERNO - NAO PROGRAMADA - MEIO AMBIENTE - DESCARGA ATMOSFERICA
17350839_ 16267274	CARNAIBA	2021-12-24 15:15:28	2021-12-24 19:52:00	AFOGADOS DA INGAZEIRA	INTERNO - NAO PROGRAMADA - MEIO AMBIENTE - ARVORE OU VEGETACAO
17350888_ 16259221	DORMENTES	2021-12-24 15:39:14	2021-12-26 12:10:00	SANTA CRUZ	INTERNO - NAO PROGRAMADA - MEIO AMBIENTE - ARVORE OU VEGETACAO
17350992_ 16257382	PETROLINA	2021-12-24 16:45:57	2021-12-25 09:07:00	BARRA DE BEBEDOURO	INTERNO - NAO PROGRAMADA - MEIO AMBIENTE - ANIMAIS
17351125_ 16257553	FLORESTA	2021-12-25 12:25:00	2021-12-25 12:34:00	BOM NOME	INTERNO - NAO PROGRAMADA - MEIO AMBIENTE - ARVORE OU VEGETACAO
17351178_ 16256723	SANTA MARIA DA BOA VISTA	2021-12-24 19:02:02	2021-12-24 19:26:24	SANTA MARIA DA BOA VISTA	INTERNO - NAO PROGRAMADA - MEIO AMBIENTE - ANIMAIS
17351202_ 16257295	CABROBO	2021-12-24 19:22:30	2021-12-25 08:05:00	SALGUEIRO	INTERNO - NAO PROGRAMADA - MEIO AMBIENTE - VENTO
17351360_ 16257011	OROCO	2021-12-25 00:54:54	2021-12-25 02:57:42	PARNAMIRIM	INTERNO - NAO PROGRAMADA - MEIO AMBIENTE - VENTO
17351371_ 16257115	GARANHUNS	2021-12-25 01:33:26	2021-12-25 03:40:00	GARANHUNS	INTERNO - NAO PROGRAMADA - MEIO AMBIENTE - VENTO
17351408_ 16257956	BOM CONSELHO	2021-12-25 05:05:52	2021-12-25 16:12:00	BOM CONSELHO	INTERNO - NAO PROGRAMADA - MEIO AMBIENTE - VENTO
17351448_ 16276891	IATI	2021-12-25 06:38:19	2021-12-25 09:39:00	BOM CONSELHO	INTERNO - NAO PROGRAMADA - MEIO AMBIENTE - DESCARGA ATMOSFERICA
17351527_ 16257616	FLORESTA	2021-12-25 08:04:24	2021-12-25 12:45:00	FLORESTA	INTERNO - NAO PROGRAMADA - MEIO AMBIENTE - DESCARGA ATMOSFERICA
17351563_ 16257493	SAO JOSE DO BELMONTE	2021-12-25 08:36:23	2021-12-25 12:46:00	SAO JOSE DO BELMONTE	INTERNO - NAO PROGRAMADA - MEIO AMBIENTE - VENTO
17351624_ 16257460	CAPOEIRAS	2021-12-25 09:30:44	2021-12-25 11:35:00	CAETES	INTERNO - NAO PROGRAMADA - MEIO AMBIENTE - VENTO
17351702_ 16257631	GARANHUNS	2021-12-25 10:41:12	2021-12-25 13:38:00	CORRENTES	INTERNO - NAO PROGRAMADA - MEIO AMBIENTE - VENTO
17351750_ 16257495	PETROLINA	2021-12-25 11:27:20	2021-12-25 12:46:16	MASSANGANO II	INTERNO - NAO PROGRAMADA - MEIO AMBIENTE - ANIMAIS
17351750_ 16257495	PETROLINA	2021-12-25 11:27:20	2021-12-25 15:20:00	MASSANGANO III	INTERNO - NAO PROGRAMADA - MEIO AMBIENTE - ANIMAIS
17351828_ 16298744	FLORESTA	2021-12-25 12:34:01	2021-12-25 14:10:00	FLORESTA	INTERNO - NAO PROGRAMADA - MEIO AMBIENTE - VENTO
17351851_ 16257970	FLORES	2021-12-25 12:54:25	2021-12-25 17:21:00	AFOGADOS DA INGAZEIRA	INTERNO - NAO PROGRAMADA - MEIO AMBIENTE - ARVORE OU VEGETACAO
17351875_ 16257760	AFOGADOS DA INGAZEIRA	2021-12-25 13:17:09	2021-12-25 15:08:00	AFOGADOS DA INGAZEIRA	INTERNO - NAO PROGRAMADA - MEIO AMBIENTE - VENTO
17352053_ 16258375	AGUAS BELAS	2021-12-25 15:53:28	2021-12-26 00:12:00	AGUAS BELAS	INTERNO - NAO PROGRAMADA - MEIO AMBIENTE - VENTO

17352055_ 16257977	SAO JOSE DO BELMONTE	2021-12-25 15:54:46	2021-12-25 17:45:00	SAO JOSE DO BELMONTE	INTERNO - NAO PROGRAMADA - MEIO AMBIENTE - ANIMAIS
17352291_ 16258201	PETROLANDIA	2021-12-25 21:13:29	2021-12-26 03:45:00	ITAPARICA	INTERNO - NAO PROGRAMADA - MEIO AMBIENTE - DESCARGA ATMOSFERICA
17352291_ 16258437	TACARATU	2021-12-26 01:35:53	2021-12-26 01:38:55	ITAPARICA	INTERNO - NAO PROGRAMADA - MEIO AMBIENTE - DESCARGA ATMOSFERICA
17352400_ 16258206	GARANHUNS	2021-12-25 18:59:05	2021-12-25 21:44:00	HELIOPOLIS	INTERNO - NAO PROGRAMADA - MEIO AMBIENTE - VENTO
17352443_ 16259018	BELO JARDIM	2021-12-25 19:18:02	2021-12-26 12:13:00	BELO JARDIM	INTERNO - NAO PROGRAMADA - MEIO AMBIENTE - ANIMAIS
17352660_ 16258199	SAO JOSE DO EGITO	2021-12-25 21:19:07	2021-12-25 22:23:09	SAO JOSE DO EGITO	INTERNO - NAO PROGRAMADA - MEIO AMBIENTE - DESCARGA ATMOSFERICA
17353168_ 16258824	GARANHUNS	2021-12-26 06:53:27	2021-12-26 11:40:00	GARANHUNS	INTERNO - NAO PROGRAMADA - MEIO AMBIENTE - ARVORE OU VEGETACAO
17353469_ 16259154	SAO JOAO	2021-12-26 09:07:27	2021-12-26 11:47:00	HELIOPOLIS	INTERNO - NAO PROGRAMADA - MEIO AMBIENTE - VENTO
17353469_ 16259154	GARANHUNS	2021-12-26 09:07:27	2021-12-26 11:47:00	HELIOPOLIS	INTERNO - NAO PROGRAMADA - MEIO AMBIENTE - VENTO
17353568_ 16265897	PETROLINA	2021-12-26 09:51:53	2021-12-26 14:32:00	MASSANGANO II	INTERNO - NAO PROGRAMADA - MEIO AMBIENTE - DESCARGA ATMOSFERICA
17353662_ 16270450	SERRA TALHADA	2021-12-26 10:35:02	2021-12-26 13:33:00	BOM NOME	INTERNO - NAO PROGRAMADA - MEIO AMBIENTE - VENTO
17353662_ 16270450	FLORESTA	2021-12-26 10:35:02	2021-12-26 13:33:00	BOM NOME	INTERNO - NAO PROGRAMADA - MEIO AMBIENTE - VENTO
17353662_ 16270450	SERRA TALHADA	2021-12-26 10:35:02	2021-12-26 13:33:00	FLORESTA	INTERNO - NAO PROGRAMADA - MEIO AMBIENTE - VENTO
17353838_ 16260849	VENTUROSOSA	2021-12-26 12:10:59	2021-12-27 08:50:00	VENTUROSOSA	INTERNO - NAO PROGRAMADA - MEIO AMBIENTE - DESCARGA ATMOSFERICA
17354046_ 16259325	PETROLINA	2021-12-26 14:14:47	2021-12-26 14:29:04	MASSANGANO I	INTERNO - NAO PROGRAMADA - MEIO AMBIENTE - ARVORE OU VEGETACAO
17354145_ 16260037	IGUARACI	2021-12-26 19:44:29	2021-12-26 20:01:31	AFOGADOS DA INGAZEIRA	INTERNO - NAO PROGRAMADA - MEIO AMBIENTE - VENTO
17354204_ 16259914	GARANHUNS	2021-12-26 15:20:52	2021-12-26 17:42:00	HELIOPOLIS	INTERNO - NAO PROGRAMADA - MEIO AMBIENTE - ARVORE OU VEGETACAO
17354275_ 16260174	LAGOA DO OURO	2021-12-26 15:38:19	2021-12-26 22:55:00	CORRENTES	INTERNO - NAO PROGRAMADA - MEIO AMBIENTE - VENTO
17354283_ 16259495	TACARATU	2021-12-26 15:41:43	2021-12-27 15:35:00	NOVA PETROLANDIA	INTERNO - NAO PROGRAMADA - MEIO AMBIENTE - EROSAO
17354285_ 16260448	PEDRA	2021-12-26 15:41:17	2021-12-27 01:18:00	CAETES	INTERNO - NAO PROGRAMADA - MEIO AMBIENTE - DESCARGA ATMOSFERICA
17354285_ 16260448	SALOA	2021-12-26 15:41:17	2021-12-27 01:18:00	CAETES	INTERNO - NAO PROGRAMADA - MEIO AMBIENTE - DESCARGA ATMOSFERICA
17354290_ 16260434	IATI	2021-12-26 15:42:28	2021-12-27 02:20:00	AGUAS BELAS	INTERNO - NAO PROGRAMADA - MEIO AMBIENTE - DESCARGA ATMOSFERICA



17354290_ 16260434	AGUAS BELAS	2021-12-26 15:42:28	2021-12-27 02:20:00	AGUAS BELAS	INTERNO - NAO PROGRAMADA - MEIO AMBIENTE - DESCARGA ATMOSFERICA
17354393_ 16260342	ITAIBA	2021-12-26 16:19:15	2021-12-27 00:40:00	AGUAS BELAS	INTERNO - NAO PROGRAMADA - MEIO AMBIENTE - DESCARGA ATMOSFERICA
17354419_ 16259905	SALOA	2021-12-26 16:29:16	2021-12-27 12:10:00	BREJAO	INTERNO - NAO PROGRAMADA - MEIO AMBIENTE - DESCARGA ATMOSFERICA
17354582_ 16261550	FLORES	2021-12-26 17:19:25	2021-12-27 12:13:00	CUSTODIA	INTERNO - NAO PROGRAMADA - MEIO AMBIENTE - DESCARGA ATMOSFERICA
17354809_ 16260921	SOLIDAO	2021-12-26 18:47:59	2021-12-27 08:45:00	TABIRA	INTERNO - NAO PROGRAMADA - MEIO AMBIENTE - DESCARGA ATMOSFERICA
17354828_ 16260390	TRIUNFO	2021-12-26 19:04:58	2021-12-27 01:10:00	FLORES	INTERNO - NAO PROGRAMADA - MEIO AMBIENTE - VENTO
17354892_ 16261778	TUPANATINGA	2021-12-26 19:40:36	2021-12-27 11:55:00	BUIQUE	INTERNO - NAO PROGRAMADA - MEIO AMBIENTE - ANIMAIS
17354904_ 16261896	MANARI	2021-12-26 19:45:57	2021-12-27 14:25:00	INAJA	INTERNO - NAO PROGRAMADA - MEIO AMBIENTE - VENTO
17354922_ 16261183	ITACURUBA	2021-12-26 20:04:48	2021-12-27 10:50:00	BELEM DE SAO FRANCISCO	INTERNO - NAO PROGRAMADA - MEIO AMBIENTE - VENTO
17355119_ 16260253	TRIUNFO	2021-12-26 23:36:38	2021-12-27 03:45:00	FLORES	INTERNO - NAO PROGRAMADA - MEIO AMBIENTE - ARVORE OU VEGETACAO
17355150_ 16260956	PETROLINA	2021-12-27 01:31:45	2021-12-27 09:55:00	PETROLINA I	INTERNO - NAO PROGRAMADA - MEIO AMBIENTE - ARVORE OU VEGETACAO
17355253_ 16261491	PEDRA	2021-12-27 06:39:31	2021-12-27 12:00:00	VENTUROSA	INTERNO - NAO PROGRAMADA - MEIO AMBIENTE - DESCARGA ATMOSFERICA
17355289_ 16260968	ITAIBA	2021-12-27 06:57:35	2021-12-27 10:30:00	INAJA	INTERNO - NAO PROGRAMADA - MEIO AMBIENTE - DESCARGA ATMOSFERICA
17355359_ 16265268	BOM CONSELHO	2021-12-27 07:33:35	2021-12-28 17:35:00	BOM CONSELHO	INTERNO - NAO PROGRAMADA - MEIO AMBIENTE - ARVORE OU VEGETACAO
17355401_ 16260913	BREJAO	2021-12-27 07:45:48	2021-12-27 09:50:00	BREJAO	INTERNO - NAO PROGRAMADA - MEIO AMBIENTE - DESCARGA ATMOSFERICA
17355408_ 16262045	SAO JOAO	2021-12-27 07:47:54	2021-12-27 17:30:00	HELIOPOLIS	INTERNO - NAO PROGRAMADA - MEIO AMBIENTE - VENTO
17356000_ 16262329	GARANHUNS	2021-12-27 10:22:19	2021-12-27 19:07:00	BREJAO	INTERNO - NAO PROGRAMADA - MEIO AMBIENTE - DESCARGA ATMOSFERICA
17356155_ 16261105	TABIRA	2021-12-27 11:18:34	2021-12-27 11:30:00	TABIRA	INTERNO - NAO PROGRAMADA - MEIO AMBIENTE - VENTO
17356537_ 16261757	CAPOEIRAS	2021-12-27 13:21:52	2021-12-27 14:50:20	CAETES	INTERNO - NAO PROGRAMADA - MEIO AMBIENTE - VENTO
17356567_ 16262406	GARANHUNS	2021-12-27 13:30:25	2021-12-27 18:00:00	GARANHUNS	INTERNO - NAO PROGRAMADA - MEIO AMBIENTE - DESCARGA ATMOSFERICA
17356774_ 16264289	BUIQUE	2021-12-27 14:33:54	2021-12-28 12:10:00	BUIQUE	INTERNO - NAO PROGRAMADA - MEIO AMBIENTE - VENTO

17356808_ 16262790	GARANHUNS	2021-12-27 14:38:39	2021-12-27 23:04:00	GARANHUNS	INTERNO - NAO PROGRAMADA - MEIO AMBIENTE - ARVORE OU VEGETACAO
17356874_ 16262670	GARANHUNS	2021-12-27 15:00:42	2021-12-27 22:00:00	GARANHUNS	INTERNO - NAO PROGRAMADA - MEIO AMBIENTE - DESCARGA ATMOSFERICA
17357120_ 16278212	SANTA TEREZINHA	2021-12-27 16:33:05	2021-12-27 19:45:00	TABIRA	INTERNO - NAO PROGRAMADA - MEIO AMBIENTE - ANIMAIS
17357248_ 16263696	LAGOA DO OURO	2021-12-27 17:17:24	2021-12-28 11:35:00	CORRENTES	INTERNO - NAO PROGRAMADA - MEIO AMBIENTE - DESCARGA ATMOSFERICA
17356247_ 16263943	CABROBO	2021-12-27 11:51:06	2021-12-28 13:40:00	CABROBO	INTERNO - NAO PROGRAMADA - MEIO AMBIENTE - EROSAO