



RELATÓRIO DE SITUAÇÃO DE EMERGÊNCIA

EVENTO CLIMÁTICO

Data documento 31/07/2022



Sumário

1. Objetivo	3
2. NEOENERGIA Pernambuco	3
3. Resumo do evento climático	3
4. Premissas	4
5. Quadro resumo– Item 5.12.1 Módulo 8 do PRODIST	5
I. Código único do relatório	6
II. Decreto de calamidade pública ou situação de emergência (se houver)	6
III. Descrição detalhada do evento, incluindo mapa geométrico e diagrama unifilar da região afetada	7
IV. Descrição dos danos causados ao sistema elétrico, incluindo a relação dos equipamentos danificados e sua importância para o sistema	15
V. Relato técnico sobre a intervenção realizada com as ações da distribuidora para restabelecimento do sistema, incluindo o contingente de técnicos utilizados nos serviços	16
VI. Tempo médio de preparação, de deslocamento e de execução das equipes	16
VII. Número de unidades consumidoras atingidos	17
VIII. Municípios atingidos	17
IX. Subestações atingidas	17
X. Quantidade de interrupções associadas ao evento	17
XI. Data e hora do início da primeira interrupção	17
XII. Data e hora do término da última interrupção	17
XIII. Média de duração das interrupções	18
XIV. Duração da interrupção mais longa	18
XV. Soma do chi das interrupções associadas ao evento	18
XVI. Registros diversos que evidenciem a classificação das interrupções no inciso iii do item 5.6.2.2, permitindo identificar a causa, a abrangência e os danos causados pelo evento à rede e às áreas atingidas, como imagens fotográficas, boletins meteorológicos e matérias jornalísticas	18
Anexo I – Laudo de evento Meteorológicos (CLIMA TEMPO)	56
Anexo II – Lista de interrupções expurgadas	Error! Bookmark not defined.

Anexo III – Diagrama Unifilar dos Conjuntos afetados

1. Objetivo

Esse relatório tem por objetivo apresentar o expurgo por interrupção em situação de emergência (ISE) na contabilização dos indicadores de qualidade de energia da Neoenergia Pernambuco, conforme determina a revisão 13 do módulo 8 do PRODIST, homologada pela Resolução Normativa ANEEL nº 956/2021, vigente na data de elaboração deste relatório.

O expurgo foi motivado por um fenômeno climático que atingiu todo o estado de Pernambuco entre os dias 19 e 31 de maio de 2022. Foi solicitado laudo meteorológico à entidade terceira (CLIMATEMPO) indicando descrição do Evento Meteorológico que provocou interrupções no fornecimento de energia elétrica, observadas na área de concessão da Neoenergia Pernambuco, disponível para consulta no Anexo I deste documento.

Foram analisadas todas as ocorrências, causas, origens e danos causados nos equipamentos, bem como os impactos causados aos clientes durante e após o evento para caracterização de interrupção em situação de emergência, onde couber, em observância as definições estabelecidas na revisão 11 do módulo 1 do PRODIST, homologada pela Resolução Normativa ANEEL nº 956/2021.

2. NEOENERGIA Pernambuco

Empresa do Grupo Neoenergia que distribui energia para mais de 3,7 milhões de clientes em 184 municípios abrangendo todo o estado de Pernambuco, o distrito de Fernando de Noronha e o município de Pedras de Fogo, na divisa com a Paraíba.

3. Resumo do evento climático

Entre os dias 19 e 21 de maio de 2022 a passagem de uma frente fria favoreceu a convergência de ventos sobre a faixa leste do Nordeste brasileiro manteve condições favoráveis à formação de nuvens carregadas sobre o estado de Pernambuco. A partir do dia 23 de maio a propagação de Distúrbios Ondulatórios de Leste (DOLs) reforçaram as instabilidades influenciadas pelos ventos persistentes de sudeste, e novamente as condições eram favoráveis à formação de instabilidades sobre a região, provocando intensa atividade elétrica e rajadas de vento. Entre as 12h00 do dia 19 e 20h30 do dia 21 de maio de 2022 foram registrados 2545 raios nuvem-solo e 8098 descargas nuvem-nuvem sobre a área de concessão da Neoenergia Pernambuco.

O fenômeno também foi acompanhado de chuvas intensas. Entre os dias 20 e 21 de maio o maior acumulado foi de 62,0 mm no município de Itacuruba, representa cerca de 62% da média climatológica de chuva para um mês de maio na região.

Entre os dias 21 e 22 de maio, o maior acumulado foi de 97,7 mm no município de Agrestina, representa aproximadamente 56% da média mensal da região.

Entre as 09h do dia 23 e 09h do dia 24 de maio o maior acumulado foi de 160,0 mm, registrado no posto de Cabo (Barragem de Suape), representa aproximadamente 80% da média mensal da região.

Entre os dias 24 e 25 de maio, o maior acumulado foi de 163,0 mm no município de Camaragibe, representa cerca de 81% da média climatológica de chuva para um mês de março na região.

Entre os dias 25 e 26 de maio, o maior acumulado foi de 82,1 mm no município de Sirinhaém, representa cerca de 59% da média mensal da região.

Entre as 09h do dia 26 e 09h do dia 27 de maio, o maior acumulado foi de 66,0mm, registrado no município de Cortês, representa aproximadamente 38% da média mensal da região.

Entre as 09h do dia 27 e 09h do dia 28 de maio, o maior acumulado foi de 252,4mm, registrado no posto Jaboatão (Cidade da Copa) - PCD, cerca de 26% acima da média mensal.

Entre as 09h do dia 28 e 09h do dia 29 de maio, o maior acumulado foi de 129,0 mm, registrado no posto de Igarassu (Usina São José), representa aproximadamente 64% da média mensal da região.

Entre os dias 29 e 30 de maio, o maior acumulado que foi de 97,0 mm no município de Camutanga, representa cerca de 48% da média climatológica de chuva para um mês de maio na região.

Entre os dias 30 e 31 de maio, o maior acumulado foi de 75,2 mm no posto de Cabo (Pirampama), representa cerca de 38% da média climatológica de chuva para um mês de março na região.

Entre os dias 31 de maio e 01 de junho, o maior acumulado foi de 71,0 mm em Ipojuca, representa aproximadamente 56% da média mensal da região.

Baseado nos dados analisados no laudo meteorológico, o evento ocorrido na área de concessão da Neoenergia Pernambuco, Regiões Sertão, Agreste, Mata Norte e Sul e Metropolitana de Recife, entre os dias 19 e 31 de maio de 2022 foi classificado como Zona de Convergência (Código 1.3.2.1.0), Chuvas intensas (Código 1.3.2.1.4) e Tempestade de raios (Código 1.3.2.1.2).

Nesse contexto, foram registradas 2424 ocorrências, impossibilitando o pronto atendimento de todas as solicitações. Mesmo mobilizando-se ativamente para garantir o restabelecimento das cargas interrompidas, as condições climáticas foram desfavoráveis para o atendimento em campo.

4. Premissas

Laudo Meteorológico;

Período Evento I Início em 19/05/2022 – 12h00min e Fim em 22/05/2022 – 03h00min e Evento II Início em 23/05/2022 – 12h00min e Fim em 31/05/2022 – 23h59min

Áreas de abrangência: Área de concessão da NEOENERGIA Pernambuco;

Datas em que o limite de CHI Neoenergia Pernambuco foi ultrapassado (521.749 referência 2022);

Período de **mobilização de equipes** acima da média;

Causas registradas no período e relacionadas ao evento;

De acordo com o módulo 1 do PRODIST, são caracterizadas como interrupção em situação de emergência aquelas que foram originadas no sistema de distribuição, resultantes de eventos que comprovadamente impossibilitem a atuação imediata da distribuidora e que não tenham sido provocadas ou agravadas por esta e que sejam:

- i. Decorrentes de Evento associado a Decreto de Declaração de Situação de Emergência ou Estado de Calamidade Pública emitido por órgão competente; ou
- ii. Decorrentes de Evento cuja soma do CHI das interrupções ocorridas no sistema de distribuição seja superior ao limite calculado.

$$CHI = 2.612 \cdot N^{0,35}$$

Onde:

CHI = Cliente Hora Interrompido

N = Número de Unidades Consumidoras faturadas e atendidas em BT ou MT do mês de outubro do ano anterior ao período de apuração.

Considerando o número de unidades consumidoras faturadas em outubro de 2021, o limite de CHI da Neoenergia Pernambuco no ano de 2022 é 521.749.

O gráfico abaixo apresenta o CHI do período de 01 a 31 de maio de 2022 nos municípios abrangidos pelo evento, onde identificamos um período de extrapolação do limite superior, atingindo seu pico no dia 28.

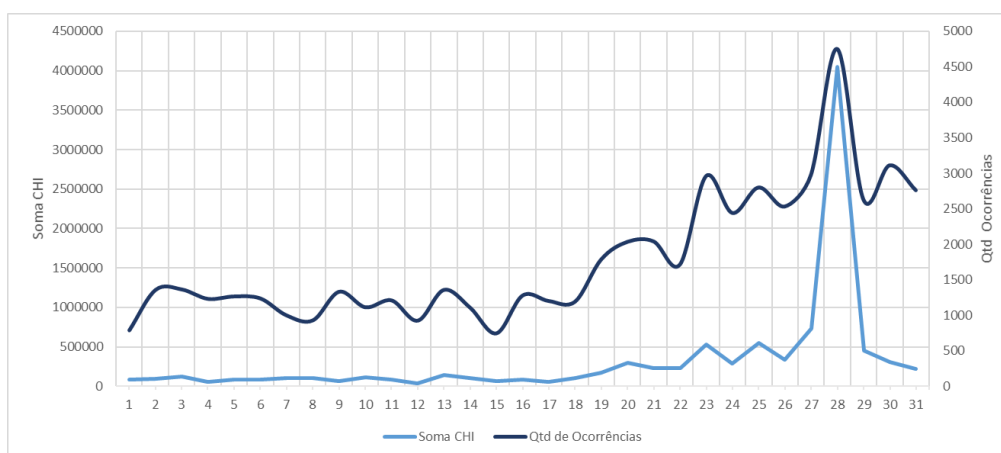


Figura 1 – Somatório de CHI e quantidade de ocorrências por dia durante o mês de maio de 2022 nos municípios abrangidos pelo evento.

5. Quadro resumo- Item 5.12.1 Módulo 8 do PRODIST

ITEM	RESUMO
h)	as evidências do evento que tenha gerado interrupções de que trata o inciso iii do item 5.6.2.2 também deverão ser armazenadas por meio de relatório digital, que deve ser disponibilizado no sítio eletrônico da distribuidora em local de livre e fácil acesso, devendo conter as informações mínimas a seguir:

i.	Código único do relatório
ii.	Informações sobre o Decreto de Calamidade Pública ou Situação de Emergência (se houver)
iii.	Descrição detalhada do evento, incluindo mapa geométrico e diagrama unifilar da região afetada.
iv.	Descrição dos danos causados ao sistema elétrico, incluindo a relação dos equipamentos danificados e sua importância para o sistema.
v.	Relato técnico sobre a intervenção realizada com as ações da distribuidora para restabelecimento do sistema, incluindo o contingente técnico utilizado nos serviços.
vi.	Tempo médio de preparação, de deslocamento e de execução das equipes.
vii.	Número de unidades consumidoras atingidas.
viii.	Municípios atingidos.
ix.	Subestações atingidas.
x.	Quantidade de interrupções associadas ao evento.
xi.	Data e hora do início da primeira interrupção.
xii.	Data e hora do término da última interrupção.
xiii.	Média da duração das interrupções.
xiv.	Duração da interrupção mais longa.
xv.	Soma do CHI das interrupções associadas ao evento
xvi.	Registros diversos que evidenciem a classificação das interrupções no inciso iii do item 5.6.2.2, permitindo identificar a causa, a abrangência e os danos causados pelo evento à rede e às áreas atingidas, como imagens fotográficas, boletins meteorológicos e matérias jornalísticas.

I. Código único do relatório

Todas as ocorrências expurgadas estão associadas ao evento através do ID de número 690 registrado no GSE - sistema utilizado pela Neoenergia Pernambuco para gestão e operação do sistema elétrico desta distribuidora.

II. Decreto de calamidade pública ou situação de emergência (se houver)

Foram emitidos decretos de calamidade pública ou situação de emergência por parte das prefeituras dos municípios pernambucanos, XVI, e esses decretos foram usados usados adicionalmente como evidências na classificação das interrupções no inciso iii do item 5.6.2.2

III. Descrição detalhada do evento, incluindo mapa geométrico e diagrama unifilar da região afetada

A Neoenergia Pernambuco é dividida em 6 Setores e 30 Unidades Territoriais de Distribuição (UTD) abrangendo todo o estado de Pernambuco, o município de Pedra de Fogo-PB e o arquipélago de Fernando de Noronha.

O evento impactou os 6 Setores da Neoenergia Pernambuco – Centro, Centro-Oeste, Metropolitano, Norte, Oeste e Sul.

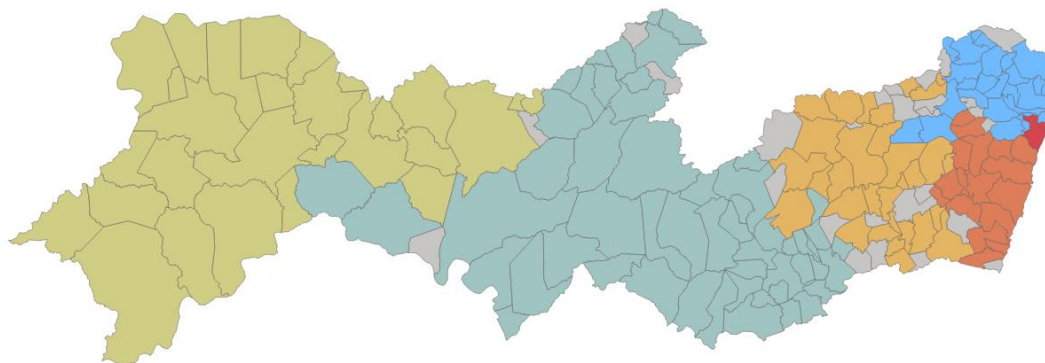


Figura 2 – Municípios em destaque atingidos pelo evento na área de concessão da Neoenergia Pernambuco

Em anexo (ANEXO III), os mapas geométricos dos conjuntos do sistema elétrico da Neoenergia Pernambuco com destaque para os alimentadores com ocorrências de causas relacionadas ao evento climático com interrupções em suas redes de distribuição, redes secundárias ou do alimentador por completo.

A seguir, os diagramas unifilares das regionais do sistema elétrico da Neoenergia Pernambuco com as subestações com ocorrências de causas relacionadas ao evento climático com interrupções em suas redes de distribuição, redes secundárias ou na própria subestação.

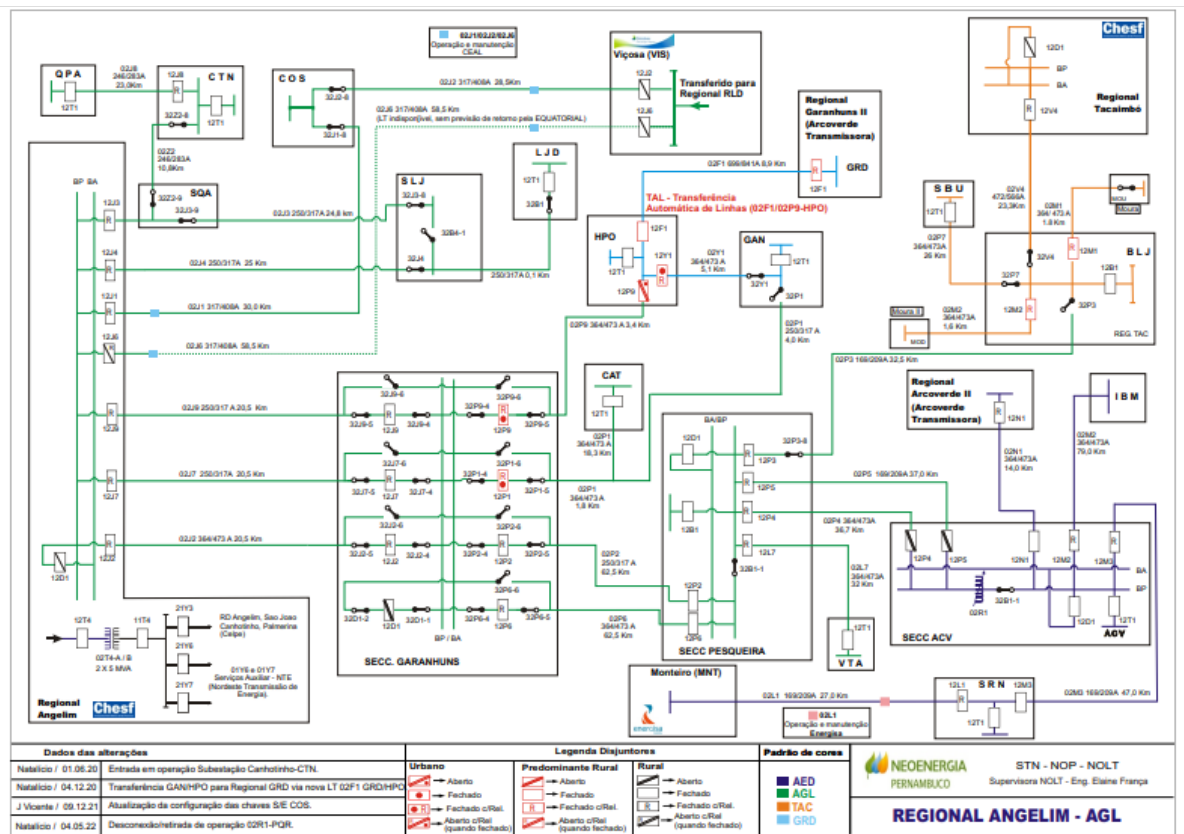


Figura 3 – Regional Angelim

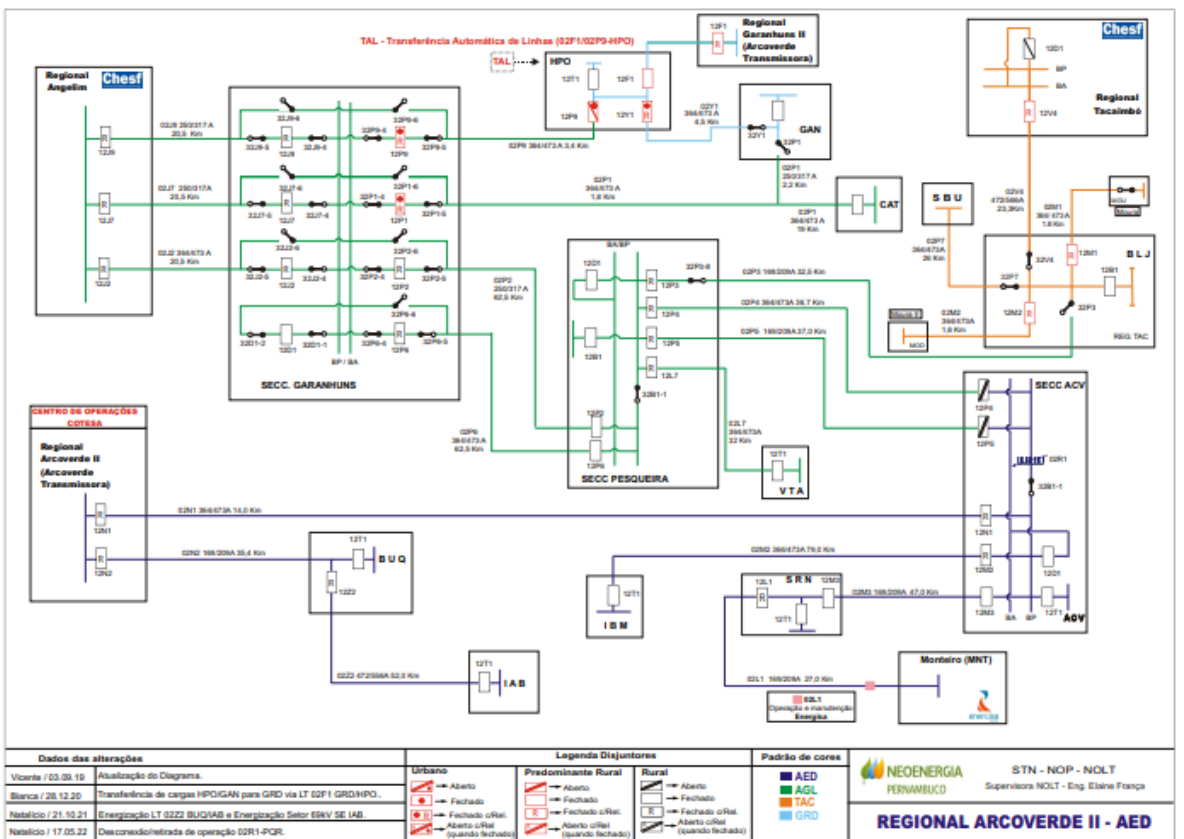


Figura 4 – Regional Arcoverde II

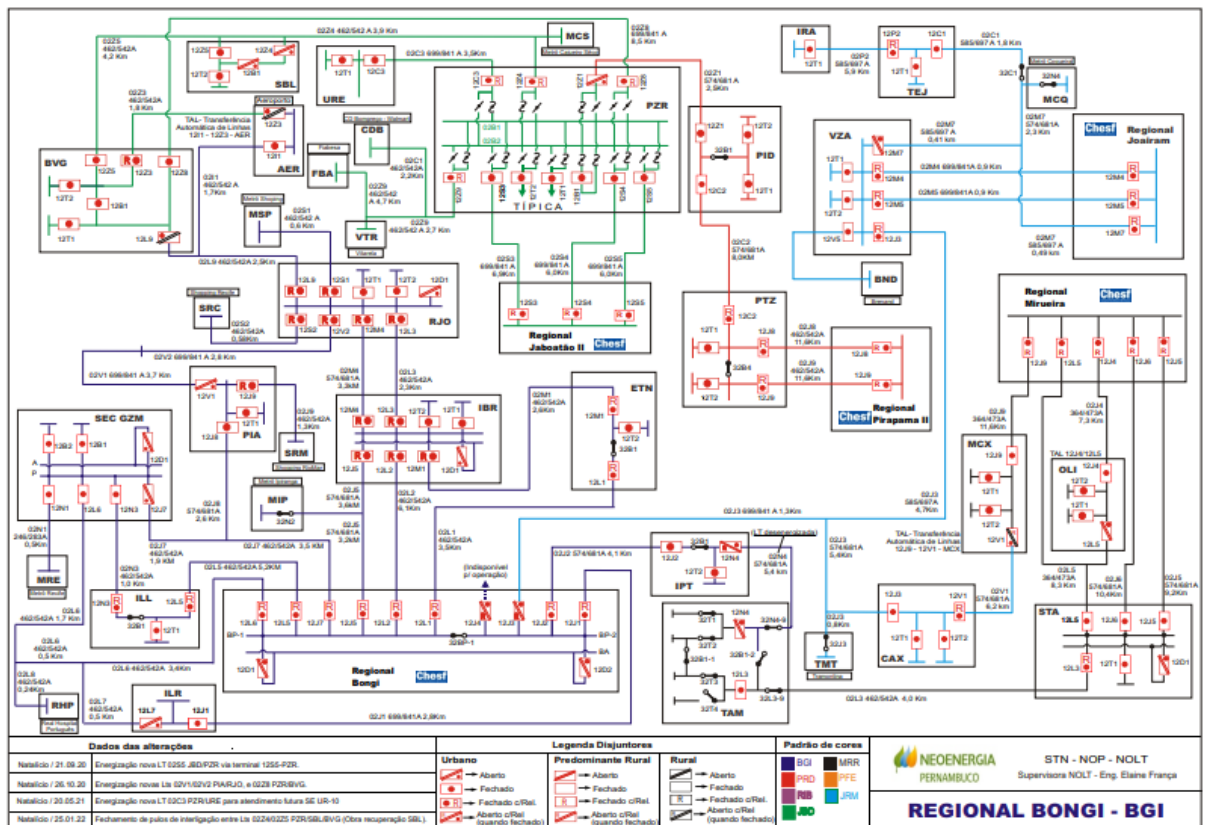


Figura 5 - Regional Bongi

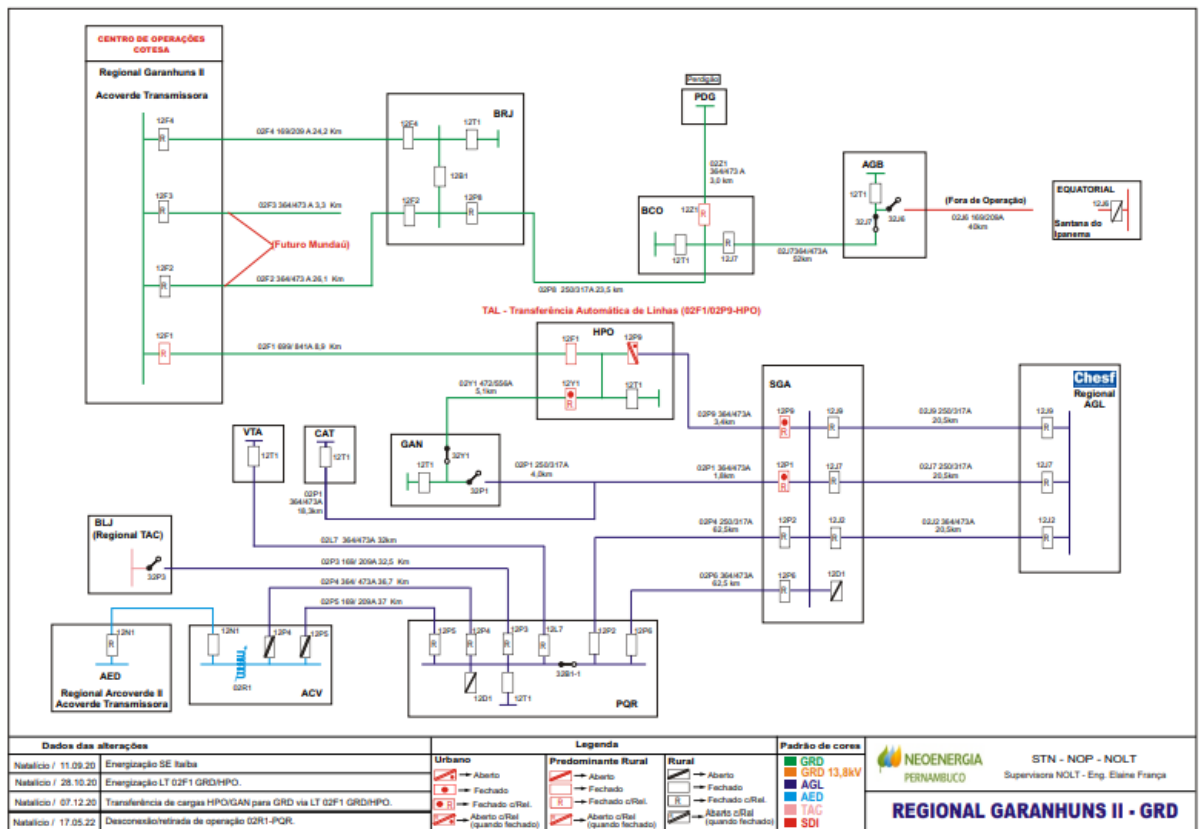


Figura 6 - Regional Garanhuns II

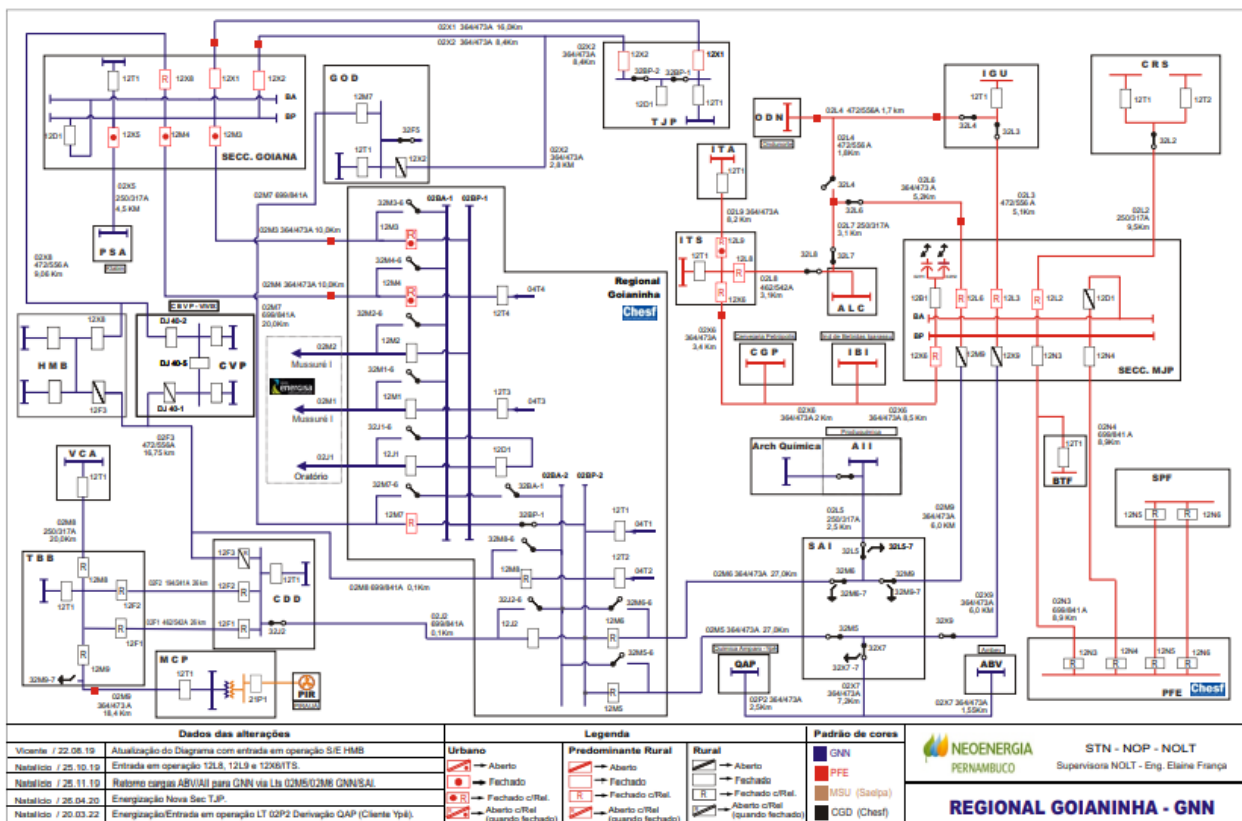


Figura 7 - Regional Goianinha

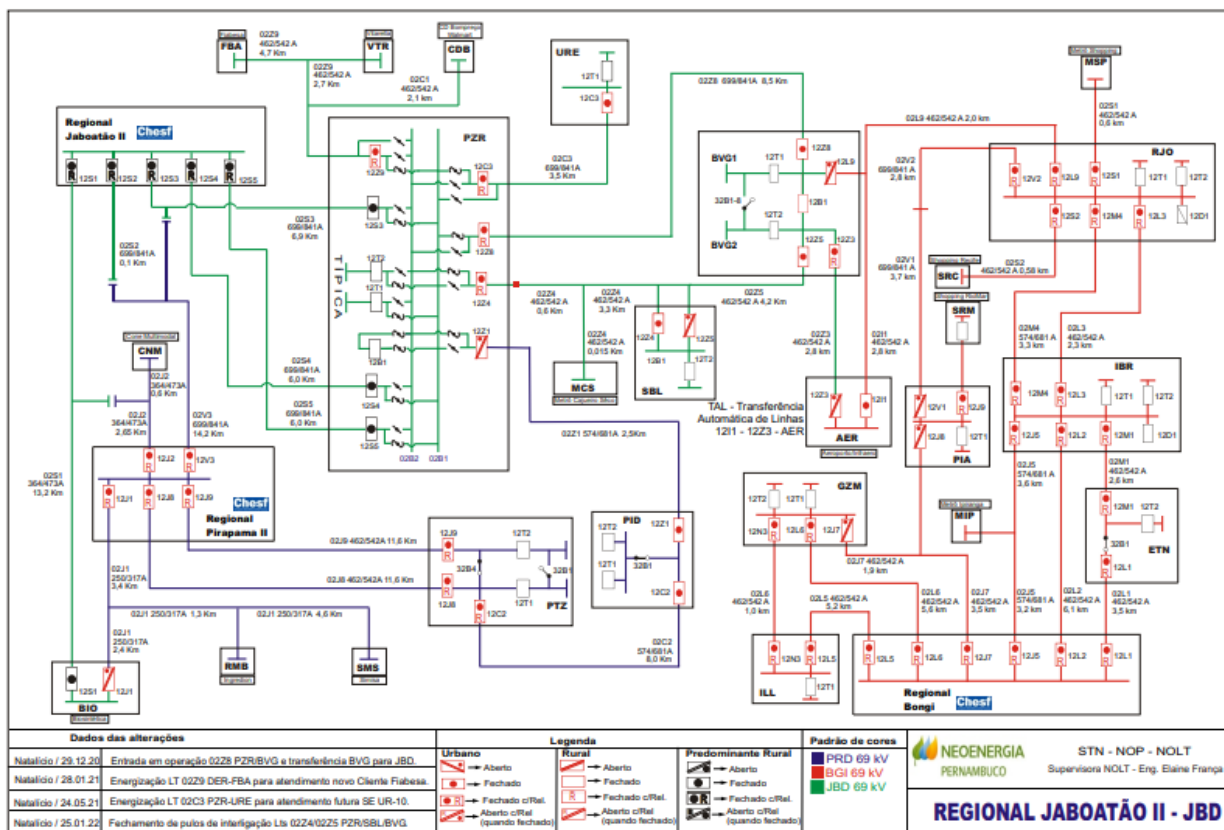


Figura 8 - Regional Jaboatão II

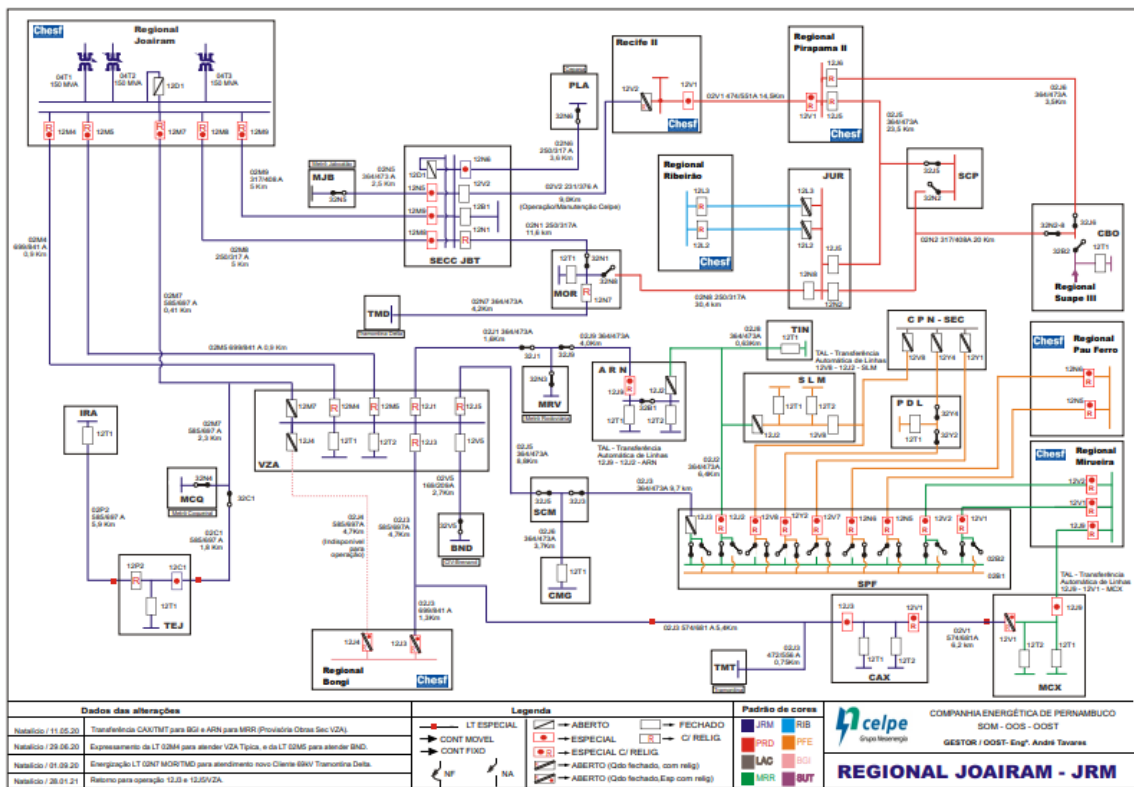


Figura 9 - Regional Joairam

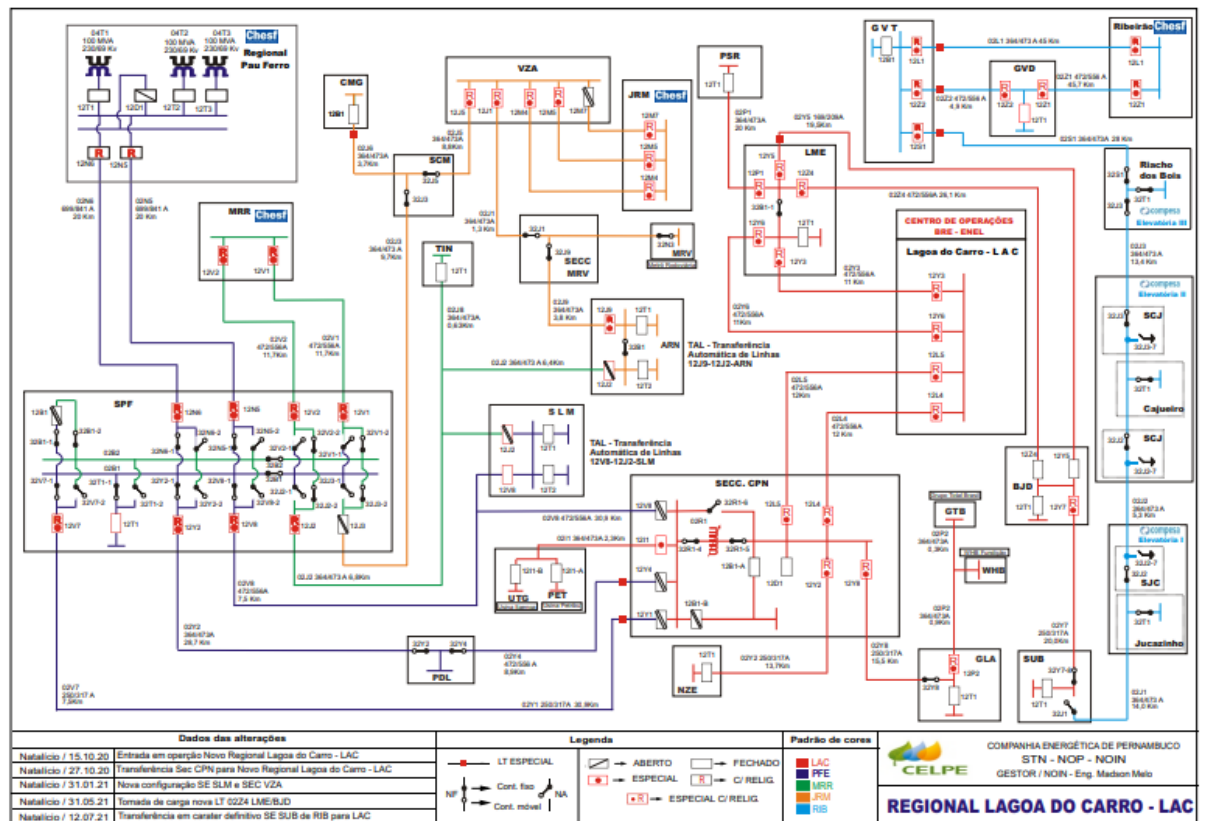


Figura 10 - Regional Lagoa do Carro

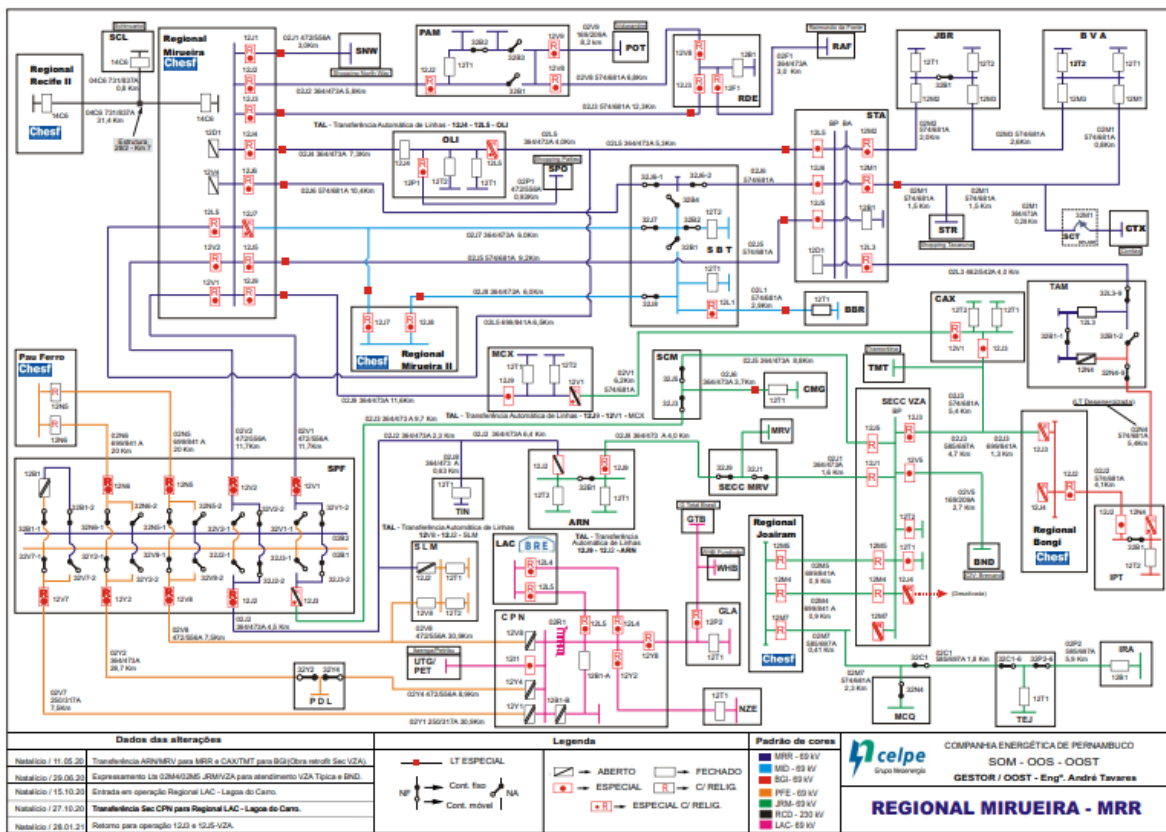


Figura 11 - Regional Mirueira

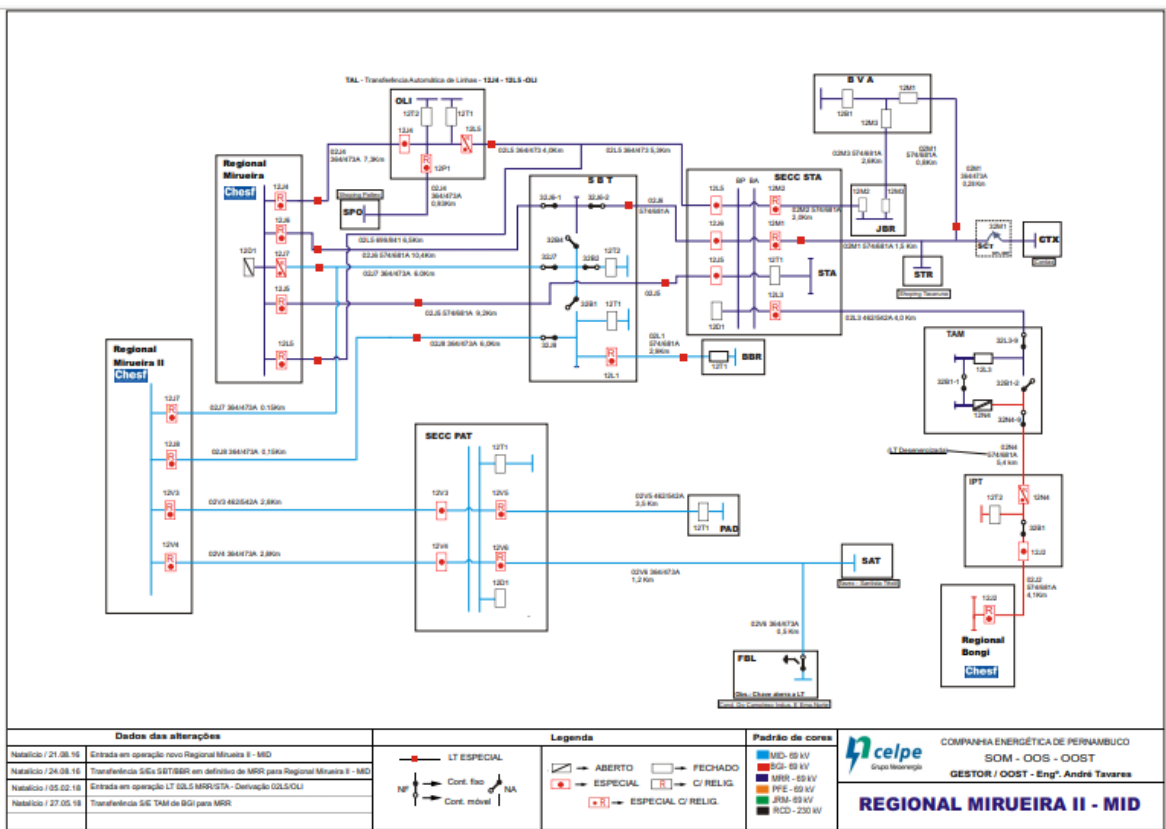


Figura 12 - Regional Mirueira II

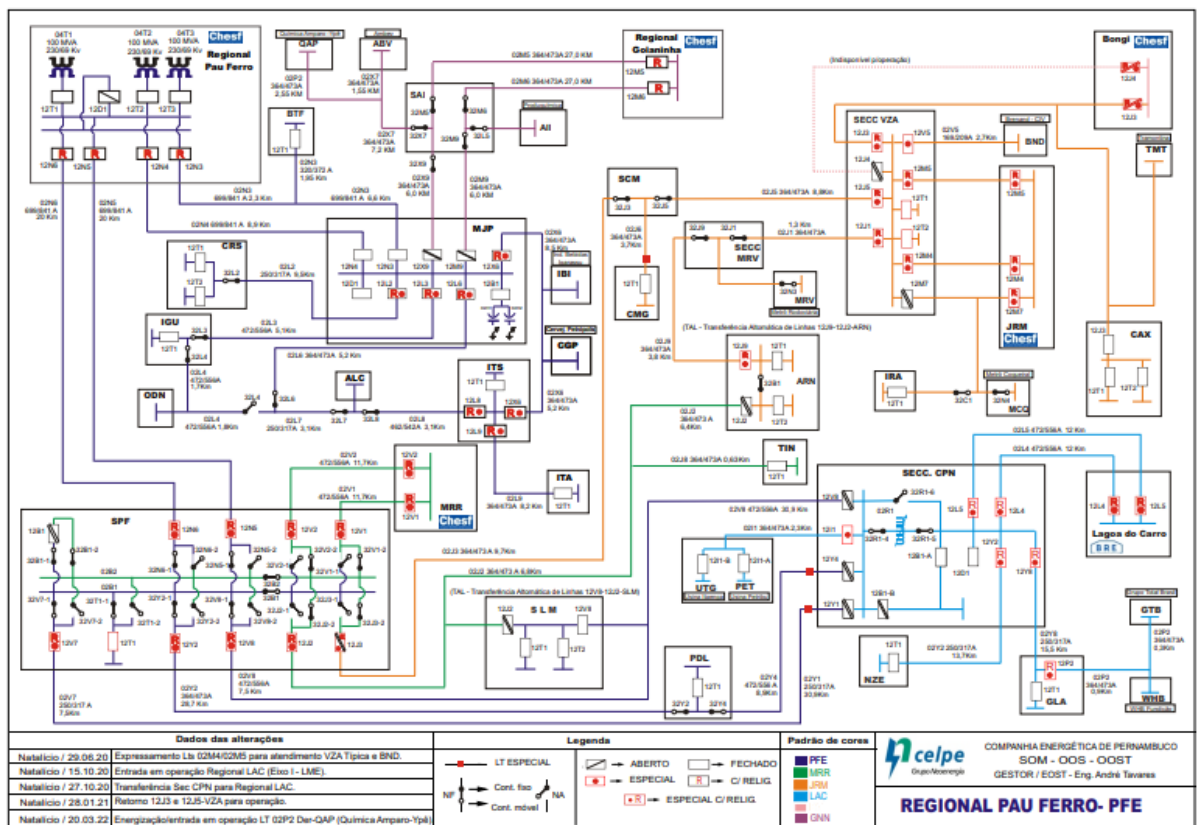


Figura 13 - Regional Pau Ferro

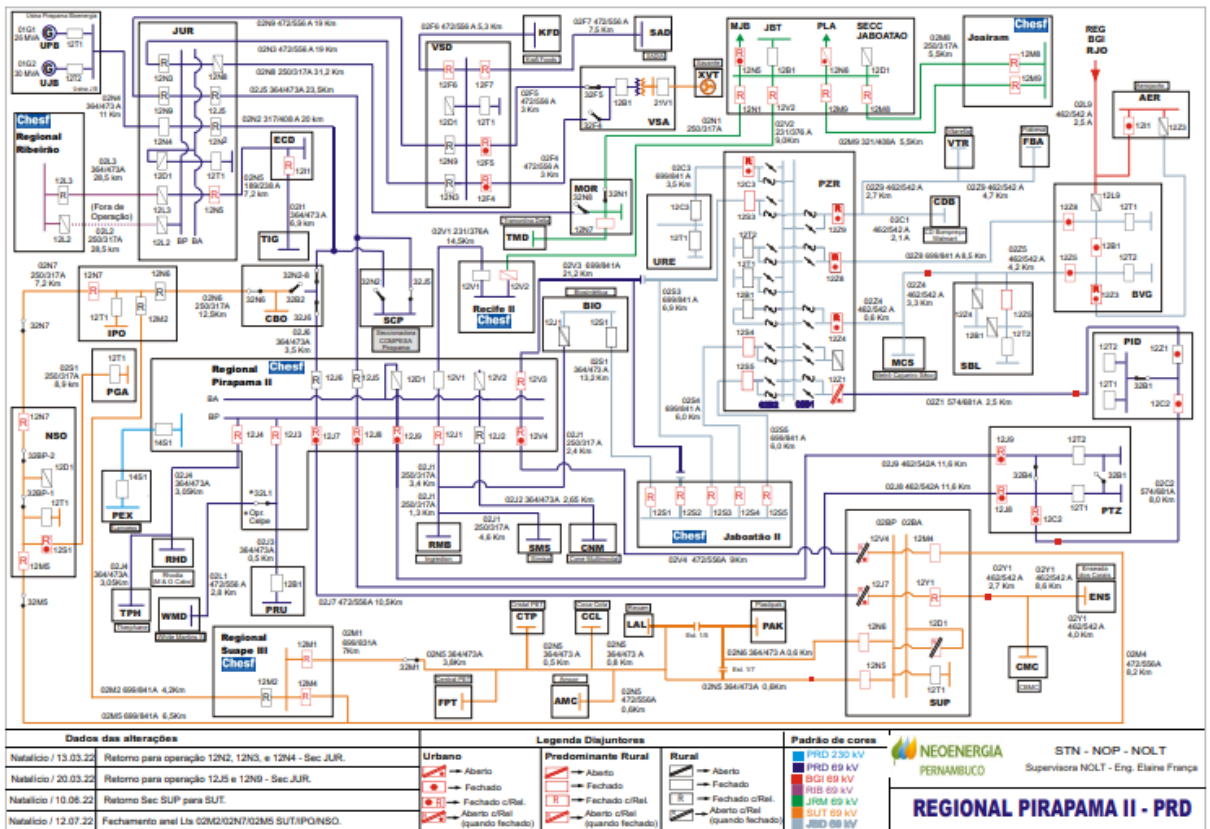


Figura 14 - Regional Pirapama II

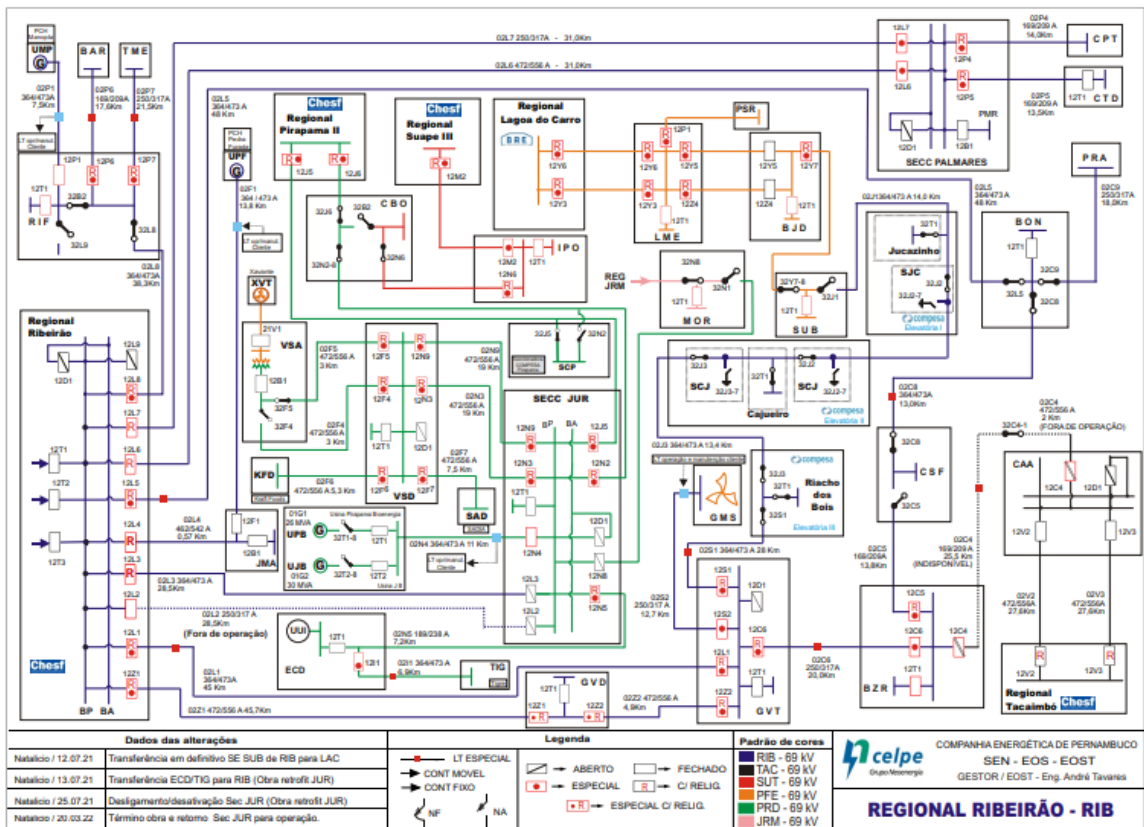


Figura 14 – Regional Ribeirão

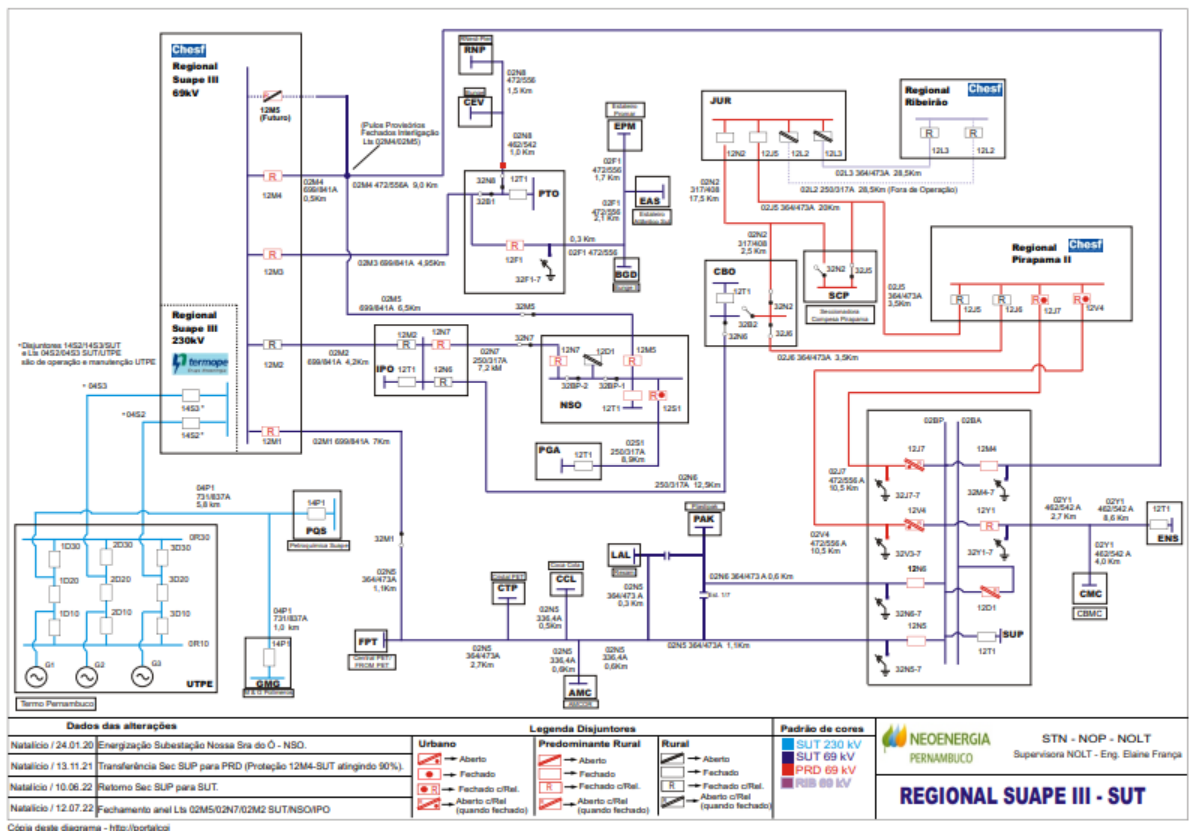


Figura 15 – Regional Suape III

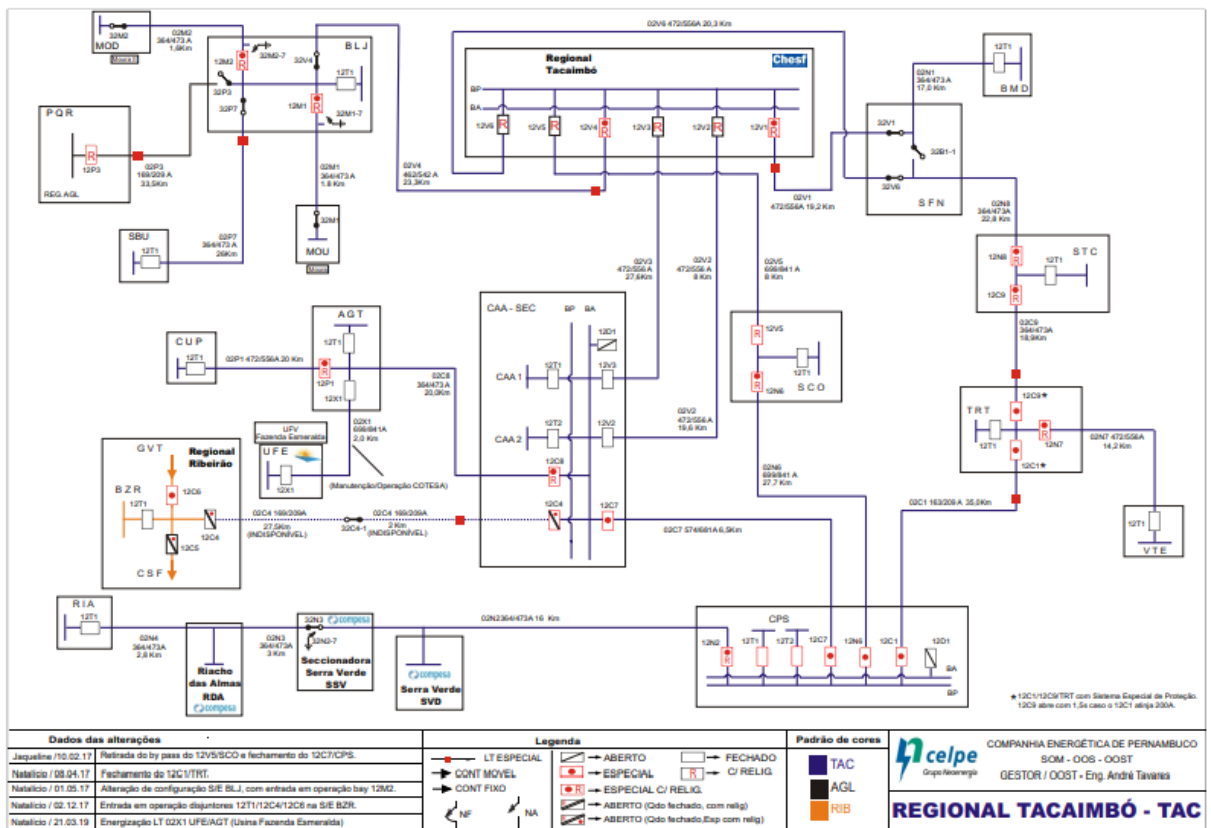


Figura 16 – Regional Tacaimbó

IV. Descrição dos danos causados ao sistema elétrico, incluindo a relação dos equipamentos danificados e sua importância para o sistema

Neste ano, Pernambuco passou por um mês de maio de muita chuva. As interrupções registradas na distribuidora foram provocadas por fatores climatológicos, como descargas atmosféricas (raios), galhos de árvores e objetos lançados na rede elétrica pelos ventos. O plano de manutenção da distribuidora é intensificado nos meses que antecedem as estações mais chuvosas. Isso garante um menor impacto das adversidades climáticas no fornecimento de energia. Entre março e maio, a Neoenergia Pernambuco implantou mais de 504 espaçadores, realizou 176 mil podas em árvores próximas a rede elétrica, instalou 194 religadores e habilitou 34 esquemas de Self Healing – tecnologia que permite o restabelecimento de energia em até 60 segundos. Essas ações, associadas às atuações de manutenção, reduzem o impacto para os clientes. Mas a intensidade dos fenômenos que atingiram o Estado de Pernambuco foi bastante severos. O evento atingiu a área de concessão impactando o sistema elétrico de diferentes formas. Dentre as principais causas destacamos altos índices de precipitação, descargas atmosféricas, objetos lançados à rede elétrica além de árvores que atingiram a rede em sua queda. A seguir, lista de equipamentos avariados em ocorrências relativas ao evento.

EQUIPAMENTO	QUANTIDADE
Elo fusível	2536
Isoladores	334

Chave fusível	51
Transformador de Distribuição	44
Poste	106
Para-raios	9
Chave faca	1

V. Relato técnico sobre a intervenção realizada com as ações da distribuidora para restabelecimento do sistema, incluindo o contingente de técnicos utilizados nos serviços

As ações da distribuidora foram tomadas com suporte de ferramentas desenvolvidas para acompanhamento em tempo real das ocorrências pelo Centro de Operações, permitindo gerenciar as regiões com demanda superior à sua capacidade e mobilizando em tempo hábil equipes adicionais para o atendimento emergencial.

O trabalho realizado foi de manutenção e, principalmente, de restabelecimento do sistema elétrico afetado. A prioridade foi dada às localidades que interferiam diretamente em serviços essenciais de saúde, abastecimento de água, mobilidade urbana, telecomunicações e áreas com maior concentração populacional.

Para reestabelecimento do sistema entre os dias 19 e 31 de maio de 2022, equipes adicionais de serviços de rede foram acionadas, conforme Figura 16.

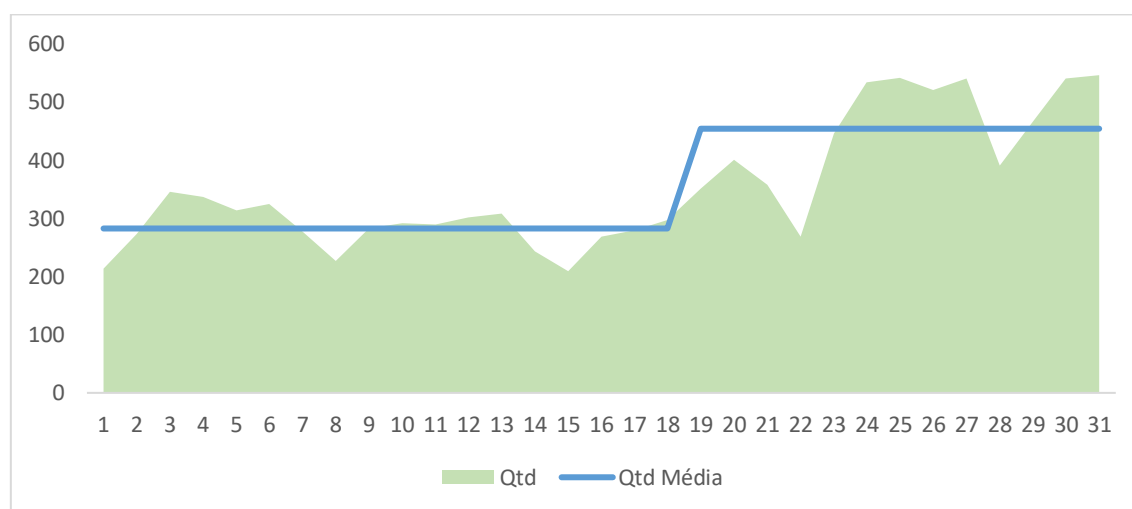


Figura 16 – Quantidade diária de equipes em maio de 2022

VI. Tempo médio de preparação, de deslocamento e de execução das equipes

Tempo Médio de Preparação	Tempo Médio de Deslocamento	Tempo Médio de Execução
7,77	0,80	15,99

VII. Número de unidades consumidoras atingidos

1.106.015 clientes interrompidos

VIII. Municípios atingidos

Abreu e Lima, Afogados da Ingazeira, Agrestina, Água Preta, Águas Belas, Alagoinha, Aliança, Altinho, Amaraji, Angelim, Aracoiaba, Arcoverde, Barra de Guabiraba, Barreiros, Belém de Maria, Belo Jardim, Bezerros, Bom Conselho, Bom Jardim, Bonito, Brejão, Brejo da Madre de Deus, Buenos Aires, Buique, Cabo de Santo Agostinho, Cachoeirinha, Caetés, Calçado, Camaragibe, Camocim de São Felix, Camutanga, Canhotinho, Capoeiras, Carpina, Caruaru, Casinhas, Catende, Chã Grande, Chã de Alegria, Condado, Correntes, Cortes, Cumaru, Cupira, Escada, Feira Nova, Ferreiros, Frei Miguelinho, Gameleira, Garanhuns, Glória do Goitá, Gravatá, Iati, Ibimirim, Ibirajuba, Igarassu, Inajá, Ipojuca, Itaíba, Itamaracá, Itambé, Itapissuma, Itaquitanga, Jaboatão dos Guararapes, Jaqueira, Jatauba, João Alfredo, Joaquim Nabuco, Jucati, Jupi, Jurema, Lagoa do Ouro, Lagoa dos Gatos, Lagoa do Carro, Lajedo, Limoeiro, Macaparana, Machados, Manari, Maraial, Moreno, Nazaré da Mata, Olinda, Orobó, Palmares, Palmeirina, Panelas, Paranatama, Passira, Paudalho, Paulista, Pedra, Pedra de Fogo, Pesqueira, Petrolândia, Poção, Pombos, Primavera, Quipapa, Recife, Riacho das Almas, Ribeirão, Rio Formoso, Saire, Salgadinho, Salgueiro, Saloá, , Santa Cruz do Capibaribe, Santa Maria do Cambuca, São Benedito do Sul, São Bento do Una, São Caetano, São João, São Joaquim do Monte, São José da Coroa Grande,, São Lourenço da Mata, São Vicente Ferrer, Serrita, Sertania, Surubim,, Tacaimbó, Tacaratu, Tamandare, Taquaritinga do Norte, Terezinha, Toritama, Timbauba, Tracunhaem, Tupanatinga, Venturosa, Vertente do Lerio, Vertentes, Vicência, Vitória de Santo Antão e Xexeu.

IX. Subestações atingidas

Passira (PSR), Moreno (MOR) e Porto (PTO),.

X. Quantidade de interrupções associadas ao evento

Foram abertas 2424 ocorrências e 3982 eventos de interrupções associadas ao evento climático em linha de subtransmissão, subestações, redes de distribuição e redes secundárias.

XI. Data e hora do início da primeira interrupção

Início: 19/05/2022 00:15:22

XII. Data e hora do término da última interrupção

Fim: 17/06/2022 20:02:38

XIII. Média de duração das interrupções

17h07m

XIV. Duração da interrupção mais longa

588h47m

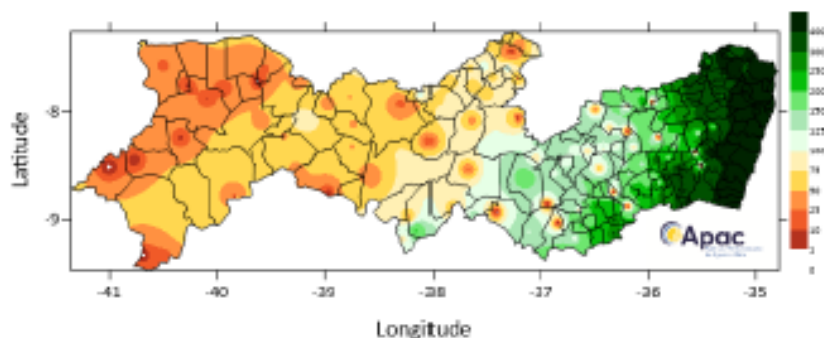
XV. Soma do chi das interrupções associadas ao evento

6.242.650,13

XVI. Registros diversos que evidenciem a classificação das interrupções no inciso iii do item 5.6.2.2, permitindo identificar a causa, a abrangência e os danos causados pelo evento à rede e às áreas atingidas, como imagens fotográficas, boletins meteorológicos e matérias jornalísticas

<https://www.apac.pe.gov.br/uploads/MAIO-2022-.pdf>

Boletim de Acompanhamento da Chuva em Pernambuco



Precipitação acumulada no período: 01/05/2022 a 31/05/2022

Região Metropolitana do Recife – Período chuvoso: março a julho

Maior índice de chuva acumulada da mesorregião: 821,0 mm (Cabo (Barragem de Suape))

Município/Posto	Chuva diária (mm)	Chuva acumulada do mês de maio (mm)	Média climatológica de maio (mm)	Percentual do acumulado em relação a média
Abreu e Lima	23,5	634,6	316,80	200%
Araçoiaba (Granja Cristo Redentor)	25,3	509,9	207,40	246%
Cabo (Barragem de Gurjau)	48,3	607,4	288,40	211%
Cabo (Barragem de Suape)	73,8	821,0	288,40	285%
Cabo (Pirapama)	75,2	692,9	288,40	240%
Camaragibe	42,0	684,0	294,60	232%
Goiana (Itapirema - IPA)	59,7	484,4	226,20	214%
Igarassu	48,7	633,4	281,50	225%
Igarassu (Bar.Catuca)	26,0	534,4	281,50	190%
Igarassu (Usina São José)	29,1	696,6	281,50	247%
Ipojuca	69,3	812,2	294,70	276%
Ipojuca (Suape) - PCD	62,4	647,6	294,70	220%
Itamaracá	48,3	527,7	290,30	182%
Itapissuma	47,5	501,7	276,90	181%
Jaboatão (Cidade da Copa) - PCD	32,6	781,6	310,10	252%
Jaboatão dos Guararapes (Bar.Duas Unas)	42,9	675,0	310,10	218%
Moreno	43,1	696,0	265,50	262%
Olinda (Academia Santa Gertrudes)	58,7	496,1	325,80	152%
Paulista	34,7	653,5	310,10	211%

Av. Cruz Cabugá, nº 1111 – Santo Amaro - Recife/PE – CEP. 50.040-000
Fones: (81) 3183.1060 / 3183.1061

Recife (Alto da Brasileira)	53,0	679.1	326.90	206%
Recife (Codécipe / Santo Amaro)	35,2	686.4	326.90	209%
São Lourenço da Mata (Tapacurá)	20,2	506.6	243.80	208%
Abreu e Lima	23,5	634.6	316.80	200%

Zona da Mata – Período chuvoso: março a julho
Maior índice de chuva acumulada da mesorregião: 649,3 mm (Sirinham)

Município/Posto	Chuva diária (mm)	Chuva acumulada do mês de maio (mm)	Média climatológica de maio (mm)	Percentual do acumulado em relação a média
Água Preta	38,0	391.4	174.50	224%
Aliança	39,7	483.1	168.90	286%
Amaraji	25,0	489.2	184.30	265%
Barreiros	26,0	410.3	283.10	145%
Barreiros - PCD	24,4	563.6	283.10	199%
Belém de Maria	19,0	378.5	117.20	323%
Buenos Aires	18,2	296.1	158.00	187%
Camutanga	25,2	451.5	166.60	271%
Carpina (Est. Exp. de Cana-de-Açúcar)	23,7	382.3	159.50	240%
Carpina - PCD	16,4	457.2	159.50	287%
Catende	24,9	365.4	153.50	238%
Chã de Alegria	---	512.0	198.20	258%
Chã Grande	32,2	358.6	124.10	289%
Condado	---	360.2	197.90	182%
Cortês	---	0.0	248.40	0%
Escada	39,0	495.0	235.10	211%
Ferreiros	25,0	344.7	169.30	204%
Gamoleira	23,0	384.2	256.20	150%
Gloria do Goita	12,6	356.5	159.10	224%
Itambé (IPA)	21,0	386.0	178.90	216%
Itaquitinga	---	378.7	198.70	191%
Jaqueira	23,0	293.4	112.80	260%
Joaquim Nabuco	31,0	404.5	239.90	169%
Lagoa de Itaenga (Barragem de Carpina)	22,6	349.4	135.30	258%
Lagoa do Carro	16,8	265.2	147.20	180%
Macaparana	12,5	241.2	160.10	151%
Marajal	18,2	299.6	106.60	281%
Nazaré da Mata	34,5	391.6	163.90	239%
Palmares	37,4	354.0	212.00	167%
Paudalho	20,0	519.0	234.50	221%
Paudalho (Barragem de Goita)	46,8	556.6	234.50	237%
Pombos	---	166.1	98.00	169%

Av. Cruz Cabugá, nº 1111 – Santo Amaro - Recife/PE – CEP. 50.040-000
Fones: (81) 3183.1060 / 3183.1061
<http://www.apac.pe.gov.br>

Primavera	60,4	503,6	190,60	264%
Quipapá	16,0	249,3	136,30	183%
Ribeirão	17,7	421,9	214,70	197%
Ribeirão (Fazenda Capri)	---	339,0	214,70	158%
Rio Formoso (Usina Cucatú)	36,0	524,3	333,80	157%
São Benedito do Sul	23,7	294,7	107,90	273%
São José da Coroa Grande	34,0	438,4	281,60	156%
Sirinhaém	62,0	649,3	318,00	204%
Tamandaré	25,0	506,2	227,80	222%
Timbaúba	42,5	532,0	158,00	337%
Tracunhaém	22,7	398,1	155,90	255%
Vicência	27,5	408,0	161,00	253%
Vitória de Santo Antão (IPA)	27,5	385,4	138,40	278%
Vitória de Santo Antão - PCD	27,0	323,4	138,40	234%
Xexéu (Engenho Bom Mirar)	31,9	454,7	233,00	195%

Agreste – Período chuvoso: março a julho
Maior índice de chuva acumulada da mesorregião: 504,5 mm (Bonito (Mata da Chuva))

Município/Posto	Chuva diária (mm)	Chuva acumulada do mês de maio (mm)	Média climatológica de maio (mm)	Percentual do acumulado em relação a média
Agrestina	24,5	328,5	93,60	351%
Águas Belas	0,0	124,0	97,20	128%
Águas Belas - PCD	0,0	127,8	97,20	131%
Alagoinha	2,0	104,7	94,30	111%
Altinho	8,2	121,8	84,40	144%
Angelim	1,7	213,2	120,40	177%
Barra de Guabiraba	17,0	298,1	146,80	203%
Belo Jardim	3,0	91,1	83,20	109%
Belo Jardim (Açude Bituri)	3,4	127,9	83,20	154%
Bezerros	12,5	131,5	65,00	202%
Bom Conselho (IPA)	2,8	114,0	86,00	133%
Bom Jardim	8,6	341,5	193,80	176%
Bomito	16,0	260,5	124,20	210%
Bomito (Fazenda Vila Bela)	19,5	278,1	124,20	224%
Bomito (Mata da Chuva)	32,5	504,5	124,20	406%
Brejão (IPA)	12,3	196,6	213,10	92%
Brejão - PCD	13,6	195,0	213,10	92%
Brejo da Madre de Deus	31,0	69,0	84,40	82%
Brejo da Madre de Deus (Fazenda Nova)	---	0,0	84,40	0%
Buquiá	0,0	193,6	120,50	161%

Av. Cruz Cabugá, nº 1111 – Santo Amaro - Recife/PE – CEP. 50.040-000
 Fones: (81) 3183.1060 / 3183.1061

Cachoeirinha	---	108.5	61.20	177%
Castel	1,5	114.0	92.00	124%
Calçados	---	0.0	88.60	0%
Camocim de São Felix	---	120.0	92.90	129%
Canhotinho	---	0.0	123.60	0%
Capoeiras	1,0	134.5	86.30	156%
Caruaru	10,8	131.4	81.40	161%
Caruaru (IPA)	---	0.0	81.40	0%
Casinhas	14,4	253.3	130.80	194%
Correntes	1,0	310.0	146.60	211%
Cumaru	26,0	257.9	74.80	345%
Cupira	---	143.5	103.10	139%
Cupira - PCD	---	0.0	103.10	0%
Feira Nova	24,1	313.4	105.00	298%
Frei Miguelinho (IPA)	3,0	146.1	80.60	181%
Garanhuns	1,0	270.4	104.90	258%
Gravatá	---	122.0	97.00	126%
Iati	0,0	0.0	85.00	0%
Ibirajuba	3,3	142.3	79.10	180%
Itaiba	0,0	0.0	84.80	0%
Jatuba	---	34.8	68.90	51%
João Alfredo	15,0	391.5	153.60	255%
Jucati	1,2	188.7	69.70	271%
Jupi	1,0	203.9	77.70	262%
Jurema	5,9	224.7	102.90	218%
Lagoa do Ouro	5,8	230.6	167.80	137%
Lagoa dos Gatos	1,4	118.7	109.10	109%
Lajedo	3,8	108.8	79.60	137%
Limoseiro	11,8	316.7	135.50	234%
Machados	39,0	404.4	173.00	234%
Orobo	5,8	322.1	172.90	186%
Palmeirina	26,3	320.7	142.70	225%
Panelas	13,8	167.8	104.90	160%
Paranatama	0,0	89.5	124.10	72%
Passira	40,0	296.3	82.40	360%
Pedra (São Pedro do Cordeiro)	---	0.0	86.80	0%
Pesqueira	2,2	110.2	95.50	115%
Poçoão	8,0	130.0	78.80	165%
Riacho das Almas	11,7	181.8	59.60	305%
Saire	6,2	227.5	102.00	223%
Salgadinho	38,8	275.5	93.80	294%

Salão	0,0	176.5	121.80	145%
Sanhano	1,8	72.8	74.90	97%
Santa Cruz do Capibaribe	6,8	90.7	57.60	157%
Santa Maria do Cambuca	2,3	160.1	94.40	170%
São Bento do Una (IPA)	3,2	124.4	81.40	153%
São Bento do Una - PCD	---	0.0	81.40	0%
São Caetano	2,0	75.7	77.50	98%
São João	3,0	248.3	114.20	217%
São Joaquim do Monte	---	162.3	109.00	149%
São Vicente Férrer	48,5	465.1	162.60	286%
Surubim	4,8	249.4	93.20	268%
Tacaimbó	3,3	97.4	77.80	125%
Taquaritinga do Norte	6,0	260.0	71.90	362%
Terezinha	0,0	206.5	152.30	136%
Toritama	0,0	164.2	67.20	244%
Tupanatinga	1,0	125.0	100.70	124%
Venturosa	0,0	117.0	91.00	129%
Vertente do Lério	8,4	263.9	102.30	258%
Vertentes (IPA)	2,6	110.3	95.10	116%

Sertão - Período chuvoso: janeiro a abril
Maior índice de chuva acumulada da mesorregião: 204,2 mm (Tacaratu (São Gameleira))

Município/Posto	Chuva diária (mm)	Chuva acumulada do mês de maio (mm)	Média climatológica de maio (mm)	Percentual do acumulado em relação a média
Afogados da Ingazeira	---	60.0	61.70	97%
Afrânio	---	0.0	13.40	0%
Arapipina	2,0	20.0	41.00	49%
Arapipina - PCD	2,0	25.0	41.00	61%
Arcosverde (DNMET)	---	81.7	77.10	106%
Belém de São Francisco (CHESF)	---	4.4	32.50	14%
Belém de São Francisco (Ibo - CHESF)	---	31.8	32.50	98%
Belém de São Francisco (IPA)	---	9.0	32.50	28%
Betânia	---	10.1	38.70	26%
Bodoco	0,0	10.0	45.30	22%
Brejinho	2,0	55.7	65.90	85%
Cabrobo	---	45.0	32.80	137%
Calumbi	1,7	19.8	91.30	22%
Carnaíba	3,0	80.0	64.20	125%
Carnaubeira da Penha	---	48.5	27.00	180%
Cedro	---	31.5	43.40	73%

Av. Cruz Cabugá, nº 1111 – Santo Amaro - Recife/PE – CEP. 50.040-000
Fones: (81) 3183.1060 / 3183.1061
<http://www.apac.pe.gov.br>

Custodia	3,7	36.4	54.70	67%
Dormentes	0,0	3,0	17.10	18%
Exu (IPA)	0,0	30,0	52.20	57%
Flores	21,2	65,2	61.70	106%
Floresta (CHESF)	3,2	41,8	26.90	155%
Floresta (IPA)	0,6	50,5	26.90	188%
Floresta - PCD	---	0,0	26.90	0%
Granito	0,0	0,0	45.60	0%
Ibimirim (IPA)	0,0	22,9	62.20	37%
Igaraci	---	58,0	63.70	91%
Inaja (CHESF)	---	40,2	37.90	106%
Ingazeira	0,0	64,0	61.20	105%
Ipupi	0,0	36,5	48.70	75%
Itacuruba	0,0	72,0	33.80	213%
Itapetim	3,0	31,0	66.50	47%
Jatoba	0,0	95,0	90.90	105%
Lagoa Grande (IPA)	12,1	71,1	24.40	291%
Manari	---	132,0	64.70	204%
Mirandiba	---	46,0	32.20	143%
Morwiltandia	0,0	21,0	58.90	36%
Orocó	2,4	66,6	28.10	237%
Ouricuri	0,0	30,0	35.70	84%
Ouricuri - PCD	---	9,5	35.70	27%
Paraniririm	---	39,4	27.60	143%
Petrolândia	0,0	46,0	75.10	61%
Petrolina	0,5	23,0	9.50	242%
Petrolina (INMET)	---	9,0	9.50	95%
Petrolina - PCD	---	0,0	9.50	0%
Quixaba	0,0	52,9	74.70	71%
Salgueiro	---	85,8	28.90	297%
Salgueiro - PCD	1,0	88,8	28.90	307%
Santa Cruz da Baixa Verde	0,0	73,0	135.00	54%
Santa Cruz da Venerada	0,0	8,0	23.60	34%
Santa Filomena	4,0	44,6	22.30	200%
Santa Maria da Boa Vista	---	56,4	26.00	217%
Santa Maria da Boa Vista (CHESF)	8,0	67,5	26.00	260%
Santa Maria da Boa Vista - PCD	---	0,0	26.00	0%
Santa Terezinha	0,0	66,0	69.00	96%
São José do Belmonte	---	49,0	45.00	109%
São José do Egito (Faz. Muquém)	---	0,0	58.00	0%
São José do Egito (IPA)	0,0	36,5	58.00	63%

Av. Cruz Cabugá, nº 1111 – Santo Amaro – Recife/PE – CEP. 50.040-000
Fones: (81) 3183.1060 / 3183.1061



Chuva forte foi registrada no Agreste de Pernambuco nesta sexta (20) — Foto: Reprodução/TV Globo

A Agência Pernambucana de Águas e Clima emitiu, nesta sexta (20), um alerta de pancadas de chuva com intensidade de moderada a forte em três regiões do estado: Zona da Mata Sul, Agreste e Sertão. A previsão é válida até o sábado (21).



O aviso meteorológico número 38/2022 foi publicado no site da Apac às 17h40 desta sexta. Segundo a agência, os moradores dessas áreas devem seguir as orientações das comissões de Defesa Civil.

A meteorologia apontou que as condições do tempo para o Sertão e Agreste continuarão instáveis por causa da influência "do resquício do Sistema Frontal", que está atuando sobre o estado, se deslocando para a Mata Sul, posteriormente.

<https://g1.globo.com/pe/pernambuco/ne2/video/massa-de-ar-fria-derruba-temperaturas-em-varios-estados-10595265.ghtml>



<https://jc.ne10.uol.com.br/pernambuco/2022/05/15012254-chuva-forte-em-pernambuco-veja-a-lista-de-municipios-que-podem-registrar-100-mm-dia.html>

uol INGRESSO.COM UOL HOST PAGBANK PAGSEGURO CURSOS UOL PLAY BUSCA BATE-PAPO EMAIL

NE10 JC RÁDIO JORNAL TV JORNAL Q BUSCA ASSINE O JC ENTRAR

ACESSIBILIDADE

IR DIRETO PARA O ASSUNTO

A⁺ 100% A⁺TEMPO

CONTRASTE

JORNAL DIGITAL Q BUSCAR MENU

Chuva forte em Pernambuco: veja a lista de municípios que podem registrar 100 mm/dia

Para todo o Estado, há também previsão de chuva e ventos intensos

Cadastrado por **Lucas Moraes**

Publicado em 20/05/2022 às 19:34 | Atualizado em 20/05/2022 às 19:34

NOTÍCIA

O **Instituto Nacional de Meteorologia** emitiu alerta, nesta sexta-feira (20), para a possibilidade de **fortes chuvas** no Estado. De acordo com o comunicado, com classificação de risco em "perigo", as precipitações podem ocorrer até a manhã deste sábado (21), podendo acumular em 24h o volume total de 100 milímetros.



Segundo o Inmet, as **precipitações podem ficar entre 30 a 60 mm/h ou 50 a 100 mm/dia**. Com o volume, aumenta o risco de alagamentos, deslizamentos de encostas e transbordamentos de rios.

Veja a lista de municípios que podem ser afetados:

- Água Preta
- Águas Belas
- Angelim
- Barreiros
- Bom Conselho
- Brejão
- Buíque
- Caetés
- Calçado
- Canhotinho
- Capoeiras
- Catende
- Correntes
- Garanhuns
- Iati
- Ibirimir
- Inajá
- Itaíba
- Jaqueira
- Jatobá
- Jucati
- Jupi
- Jurema
- Lagoa do Ouro
- Lajedo
- Manari
- Maraial
- Palmares
- Palmeirina
- Panelas
- Paranatama
- Pedra
- Quipapá
- Rio Formoso
- Saloá
- São Benedito do Sul

- Tacaratu
- Tamandaré
- Terezinha
- Tupanatinga
- Xexéu

Outro alerta de chuva para Pernambuco

Além do aviso do acumulado de chuvas, o Inmet também alerta para chuvas intensas, o que significa chuva entre 20 e 30 mm/h ou até 50 mm/dia e ventos intensos (40-60 km/h) para todo o Estado.

<https://ne10.uol.com.br/noticias/2022/05/15011537-apac-emite-alerta-de-chuvas-em-duas-regioes-de-pernambuco-para-hoje-19-05-e-amanha-sexta-feira-20-05-veja-onde-vai-chover.html>

A⁻ 100% A⁺

CONTRASTE


CHUVAS

Apac emite alerta de chuvas em duas regiões de Pernambuco para hoje (19/05) e amanhã, sexta-feira (20/05); veja onde vai chover

Alerta de chuvas em quatro regiões foi emitido pela Apac para hoje e amanhã; saiba onde vai chover

Flávio Oliveira
Publicado em 19/05/2022 às 18:33

COMPARTILHE: [f](#) [t](#) [in](#) [NOTICIA](#)



Alerta de chuvas em quatro regiões foi emitido pela Apac para hoje e amanhã; saiba onde vai chover. FOTO: ELTON PONCE/SJCC

Na noite de hoje, quinta-feira, 19/05, a **Agência Pernambucana de Águas e Clima (Apac)** emitiu um alerta de chuvas moderadas e ocasionalmente fortes para esta quinta e sexta-feira (20/05).

Segundo a previsão da **Apac**, são esperadas pancadas de chuvas moderadas e ocasionalmente fortes a partir da madrugada desta quinta-feira (19/05) nas seguintes regiões:

PUBLICIDADE

Bongi COVID-19AG
AUTOTESTE CAIXA C/1TESTE
R\$ 29,99
POR APENAS

Biodin COVID-19 Ag
15 MINUTOS

Piça pelo WHATSAPP 99793-0070

- Sertão
- Agreste

A nota ainda reforça que o aviso meteorológico tem validade até 20/05/2022 e que a população deve seguir as orientações da Defesa Civil.

<https://ne10.uol.com.br/noticias/2022/05/15012198-chuvas-apac-emite-novo-alerta-de-chuvas-fortes-hoje-20-05-para-tres-regioes-de-pernambuco-veja-onde-vai-chover.html>

CHUVAS

CHUVAS! Apac emite novo alerta de chuvas fortes hoje (20/05) para três regiões de Pernambuco; veja onde vai chover

Apac emite novo alerta de chuvas fortes hoje (20/05) para três regiões de Pernambuco; veja onde vai chover



Flávio Oliveira

Publicado em 20/05/2022 às 19:08 | Atualizado em 20/05/2022 às 19:21

COMPARTILHE:

NOTICIA



Apac emite novo alerta de chuvas fortes hoje (20/05) para três regiões de Pernambuco; veja onde vai chover
FOTO: Guga Matos/JC Imagem

<https://portal.inmet.gov.br/noticias/atualiza%C3%A7%C3%A3o-chuvas-fortes-persistem-na-regi%C3%A3o-nordeste-nos-pr%C3%B3ximos-dias>

Atualização: Chuvas Fortes persistem na Região Nordeste nos próximos dias

Os volumes mais elevados podem ocorrer no litoral de Alagoas e Pernambuco.

Por Viviane Samara Barbosa Nonato - publicado 20/05/2022 16h36 - Última modificação 20/05/2022 16h45.


Compartilhar 0 0

Persistem as condições meteorológicas favoráveis à ocorrência de chuvas no leste da Região Nordeste do Brasil, principalmente os litorais de Alagoas e Pernambuco entre hoje (20/05) e durante todo o final de semana (dias 21 e 22/05). Destaca-se que, em partes do interior de Pernambuco, Paraíba, Ceará e Piauí também há previsão de chuvas pontualmente fortes.

Desde ontem (19/5), o avanço de um sistema frontal pelo leste da região favoreceu o aumento das instabilidades e, chuvas volumosas já foram registradas.

As atualizações das previsões de tempo indicam que os volumes mais elevados (podendo ultrapassar os acima os 100 mm) podem ocorrer no litoral de Alagoas e Pernambuco. Além disso, há uma tendência de que as chuvas também ocorram no leste dos estados de Paraíba e do Rio Grande do Norte, especialmente a partir do dia 21/05 (domingo). O início da próxima semana (dias 23 e 24/05) tende a permanecer chuvoso.

A Figura 1 mostra o mapa da previsão de chuva acumulada (mm) para o Nordeste, no período de 20 a 21 de maio. Áreas na cor vermelha os totais de chuva são de 60 mm a 90 mm entre o leste de Alagoas e Pernambuco.



<https://portal.inmet.gov.br/noticias/2%C2%BA-atualiza%C3%A7%C3%A3o-chuvas-persistem-no-leste-da-regi%C3%A3o-nordeste>

Chuvas persistem no leste da Região Nordeste

Os maiores totais poderão ser registrados, principalmente nos litorais entre Pernambuco e o Rio Grande do Norte.

Por Virlane Samara Barbosa Nimato - publicado 23/05/2022 16h27. Última modificação 23/05/2022 17h05.

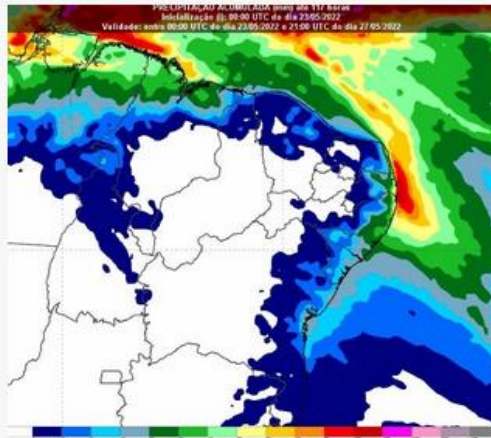
Compartilhar 2 Twitter

Ao longo de toda essa semana (23 a 28/05), as chuvas serão persistentes no leste da Região Nordeste do Brasil, sendo que os maiores totais poderão ser registrados, principalmente nos litorais entre Pernambuco e o Rio Grande do Norte. No interior da região, as chuvas serão mais fracas, porém, não se descarta, de modo mais pontual, acumulados elevados também na zona da mata e agreste.

Conforme previsto pelo INMET as chuvas mais intensas foram registradas no litoral da Paraíba, com destaque para João Pessoa-PB.

As mais recentes atualizações de previsão de tempo continuam indicando volumes mais elevados (podendo ultrapassar os 100 mm) no litoral de Pernambuco até o Rio Grande do Norte. Além disso, há uma tendência de que as chuvas voltem a ocorrer no litoral de Sergipe e da Bahia, principalmente a partir de quarta-feira (25/05).

A Figura 1, mostra o mapa da previsão de chuva acumulada (mm) para o Nordeste, no período de 23 a 27 de maio. Áreas na cor vermelha indicam totais de chuva entre 60 mm e 90 mm para o litoral de Pernambuco, Paraíba e Rio Grande do Norte.



<https://portal.inmet.gov.br/noticias/chuvas-intensas-continuam-no-litoral-da-regi%C3%A3o-nordeste-durante-a-semana>

Instituto Nacional de Meteorologia
MINISTÉRIO DA AGRICULTURA, PECUÁRIA E ABASTECIMENTO

Tempo - Clima - Dados Meteorológicos - Satélites - Risco de Incêndio - Previsão Numérica - Sítio - Publicações - Sobre - Informações

Chuvas intensas continuam no litoral da Região Nordeste durante a semana

Os maiores volumes de chuva estão previstos para os dias 09, 10 e 11/06, entre o litoral de Pernambuco, Alagoas e Sergipe.

Por Maísa Pereira de Souza - publicado 07/06/2022 10h09. Última modificação 07/06/2022 10h21.

Entre hoje (07) e domingo (12), as condições meteorológicas permanecerão favoráveis à continuidade das chuvas em todo o leste da Região Nordeste do Brasil.

Os maiores volumes de chuva (com acumulados acima de 60 mm/dia) são previstos para os dias 09, 10 e 11/06, entre o litoral de Pernambuco, Alagoas e Sergipe. Nesse mesmo período as chuvas também tendem a se intensificar no recôncavo baiano (incluindo a capital, Salvador).

As previsões serão atualizadas pelo INMET para melhor previsibilidade e eventualmente, melhor delimitação das áreas suscetíveis a ocorrência de maiores totais de chuva (com acumulados expressivos), especialmente no litoral de Pernambuco, Alagoas e de Sergipe

Fatores como a alta convergência de umidade vinda do oceano Atlântico, associada à passagem de frentes frias pelo litoral da região, bem como o padrão de circulação dos ventos em altos níveis da atmosfera e a anomalia da temperatura da superfície do mar (águas mais quentes do que o normal), deverão manter o tempo instável e chuvoso desde o litoral até o agreste, principalmente entre os estados de Sergipe até a Paraíba.

A Figura 1 apresenta a previsão de chuva acumulada (mm) para a Região Nordeste, no período de 07 a 12 de junho. Áreas na cor vermelha indicam totais de chuva de 80 mm a 150 mm entre o litoral de Pernambuco e a Paraíba.

<https://portal.inmet.gov.br/noticias/monitoramento-das-chuvas-dos-%C3%BAltimos-dias-na-regi%C3%A3o-nordeste-e-previs%C3%A3o-para-semana>

Instituto Nacional de Meteorologia
MINISTÉRIO DA AGRICULTURA, PECUÁRIA E ABASTECIMENTO

Tempo - Clima - Dados Meteorológicos - Satélites - Risco de Incêndio - Previsão Numérica - Sítio - Publicações - Sobre - Informações

Monitoramento das chuvas dos últimos dias na Região Nordeste e previsão para semana

Ao longo dessa semana (30/05 até 02/06), as chuvas deverão persistir no leste da região Nordeste do país.

Por Maísa Pereira de Souza - publicado 30/05/2022 15h32. Última modificação 01/06/2022 00h02.

Entre os dias 19 e 30/05, o Instituto Nacional de Meteorologia (INMET) divulgou a previsão e Avisos de fortes chuvas para a Região Nordeste especialmente em Sergipe, Alagoas, Paraíba e Pernambuco.

Nesse período, foram emitidos, no total, 22 Avisos meteorológicos para o estado de Pernambuco, dos quais foram 04 Avisos de grande perigo (vermelho); 23 avisos para Paraíba, sendo 05 de grande perigo e 19 para Alagoas, sendo 04 de grande perigo.

A Tabela 1 apresenta os maiores valores de chuva registrados em maio de 2022 nas estações meteorológicas do INMET.

Tabela 1. Maiores acumulados em maio/2022.

Estação/UF	Total de chuva (mm) 23 a 30 de maio/2022	Total de chuva (mm) 01 a 30 de maio/2022	Média (mm)
João Pessoa (PB)	317,2	641,8	287,7
Maceió (AL)	343,6	553,4	294,7
Aracaju (SE)	175,8	277,6	166,8
Campina Grande (PB)	155,6	221,2	100,0
Propriá (SE)	218,8	281,6	166,5
Recife (PE) (Cesante/APAC)	557,9	633,6	317,1

Previsão

Ao longo dessa semana (30/05 até 02/06), as chuvas deverão persistir no leste da região Nordeste do país. No entanto, ressalta-se que não há previsão de totais diários superiores a 100 mm por dia, exceto entre hoje (30) e amanhã (31) entre Alagoas e Sergipe.

Durante todo o dia de hoje (30) e até a manhã de terça (31), os maiores volumes deverão se concentrar no leste e agreste de Alagoas e, também no litoral norte de Sergipe. Nesse mesmo período, o leste de Pernambuco também poderá registrar chuvas intensas. Chuvas com menor intensidade estão previstas também para o leste da Paraíba.

Na quarta-feira (01), as chuvas deverão ter intensidade fraca a moderada em toda a faixa leste da Região Nordeste. Na quinta-feira (02/06), os totais diários poderão ser um pouco maiores, especialmente entre o leste de Pernambuco e da Paraíba.

<https://portal.inmet.gov.br/noticias/final-de-semana-de-chuvas-intensas-no-leste-da-regi%C3%A3o-nordeste>

Instituto Nacional de Meteorologia
MINISTÉRIO DA AGRICULTURA, PECUÁRIA E ABASTECIMENTO

Tempo - Clima - Dados Meteorológicos - Satélites - Risco de Inóndio - Previsão Numérica - Sisdagro - Publicações - Sobre - Informações

Final de semana de chuvas intensas no leste da Região Nordeste

A previsão indica que os maiores totais de chuva poderão ser registrados, principalmente, nos litorais entre o Rio Grande do Norte e de Alagoas.

Por Virlane Samara Barbosa Nonato - publicado 27/05/2022 09:28 - Última modificação 27/05/2022 14h53

[Compartilhar](#) [Twitter](#)

A atualização da previsão do tempo persiste com condição de chuva intensa no leste do Nordeste entre hoje (27) e durante todo o final de semana (dias 28 e 29/05).

Ao longo da tarde e noite de hoje (27), as chuvas mais intensas estão previstas para o litoral do Rio Grande do Norte e da Paraíba onde, pontualmente, os totais de chuva poderão ser superiores a 100 mm. Previsão de chuvas mais intensas também no litoral do Ceará (na região de Fortaleza e Jaguaribe).

A partir da madrugada de amanhã (28), as chuvas deverão persistir sobre o leste do estado potiguar e deverão se intensificar no leste desde a Paraíba até Alagoas. Novamente, os totais diários de chuva poderão ultrapassar os 100 mm.

No domingo (29), os volumes mais significativos são previstos no litoral de Pernambuco e de Alagoas.

Atenção especial para as atualizações das previsões e avisos meteorológicos especiais, principalmente entre os dias 28 e 29/05.

A Figura 1 mostra o mapa da previsão de chuva acumulada (mm) para o Nordeste, no decorrer do dia 27 (sexta-feira) até a manhã do dia 28 (sábado). Áreas na cor rosa claro indicam totais de chuva entre 90 mm e 125 mm para o litoral entre o Rio Grande do Norte e a Paraíba.



Modelo COSMO para InMET
PRECIPITAÇÃO ACUMULADA NAS ÚLTIMAS 24 HORAS (mm/dia)
Inicialização (I): 00:00 UTC do dia 27/05/2022
Validade: 08:00 UTC do dia 28/05/2022 (+ 32 horas)

<https://portal.inmet.gov.br/noticias/inmet-alerta-sobre-previs%C3%A3o-de-fortes-chuvas-no-litoral-da-regi%C3%A3o-nordeste>

Ir para o conteúdo Ir para o menu Ir para o rodapé

2022/05/19 15:07 500x300px 148x54px 148x54px 148x54px 148x54px

Instituto Nacional de Meteorologia
MINISTÉRIO DA AGRICULTURA, PECUÁRIA E ABASTECIMENTO

Tempo - Clima - Dados Meteorológicos - Satélites - Risco de Incêndio - Previsão Numérica - Sisdiagro - Publicações - Sobre - Informações -

Previsão de fortes chuvas no litoral da Região Nordeste nos próximos dias

A aproximação de uma intensa frente fria causará fortes chuvas especialmente em Sergipe, Alagoas e Pernambuco.

Por Virlaine Sauer Barboza Nonato - publicado 19/05/2022 14h54 - Última modificação 19/05/2022 16h41 -

Compartilhar C Turmas

O deslocamento de uma frente fria sobre o litoral da Bahia que, associada posteriormente a alta convergência de umidade vinda do Oceano Atlântico, favorecerá a ocorrência de fortes chuvas desde Sergipe até Pernambuco entre os dias 19 e 22/05 (quinta-feira e domingo).

As previsões indicam que as chuvas mais intensas terão início na tarde desta quinta-feira (19) e se prolongarão até o próximo domingo (22). Neste período, os totais de chuva podem ficar próximos aos 150 mm entre os estados de Sergipe e Alagoas.

A Figura 1 mostra o mapa da previsão de chuva acumulada (mm) para a noite de sexta-feira (20). Áreas na cor vermelha indicam totais de chuva acima de 70 mm.

<https://www.diariodepernambuco.com.br/noticia/vidaurbana/2022/05/avanco-das-chuvas-cause-transtorno-com-alagamentos-e-deslizamentos-no.html>

Avanço das chuvas causa transtorno com alagamentos e deslizamentos no Recife e RMR

Por: Ariadny Correia | Por: Diário de Pernambuco | Publicado em: 28/05/2022 09:37 | Atualizado em: 28/05/2022 10:08




Foto: Mandy Oliver/Esp.OF

Com uma semana de chuvas intensas e transtornos, os recifenses e moradores da Região Metropolitana do Recife passam por dificuldades por conta de alagamentos e deslizamento de barreiras. Com o avanço do temporal na madrugada deste sábado (28), diversas localidades ficaram ilhadas, impossibilitando a passagem para algumas partes do estado.

O Rio Jaboatão, localizado na região Jaboatão Centro transbordou. Segundo moradores da Comunidade da Moeda e Bronze, outros pontos também alagaram, com água até a cintura. No bairro de Sucupira, ainda em Jaboatão, foram registrados momentos de um deslizamento, próximo ao restaurante Tio Polo.

Confira os 20 Municípios já acumularam mais de 100mm de chuva em 24h (de 06h da manhã da sexta-feira até as 06h - do sábado):

Itapissuma 310mm
Itaquitinga 200mm
Igarassu 193mm
Itamaracá 171mm
Araçoiaba 166mm
São Vicente Ferrer 166mm
Abreu e Lima 163mm
São Lourenço da Mata 162 mm
Olinda 158 mm
Machados 150 mm
Recife 150 mm
Lagoo do Carro 146 mm
Paulista 141 mm
Jaboatão dos Guararapes 138mm
Camaragibe 129 mm
Ferreiros 122 mm
Lagoo de Itaenga 122 mm
Nazaré da Mata 116 mm
Chã de alegria 115mm
Glória do Goitá 107mm

Transporte

Os ônibus, que iriam pela avenida Abdias de Carvalho, na Zona Oeste da cidade, trocaram de rota devido as cheias, assim como os ônibus com rota pela Avenida Ayrton Sena estão passando pela Bernardo Vieira, na Zona Sul.

Shoppings

Os shoppings do Recife divulgaram que vão abrir a partir do meio dia, decorrente ao grande fluxo de chuvas na cidade.
No Shopping Recife, todas as entradas estão alagadas, impossibilitando as passagens. A água entrou no piso térreo do centro de compras.

<https://g1.globo.com/pe/peernambuco/noticia/2022/06/03/sobe-para-34-numero-de-cidades-em-situacao-de-emergencia-por-causa-das-fortes-chuvas-em-peernambuco.ghtml>

Sobe para 34 número de cidades em situação de emergência por causa das fortes chuvas em Pernambuco

Nesta sexta (3), governo confirmou que mais três municípios formalizaram decretos: João Alfredo e Correntes, no Agreste, e Chã de Alegria, na Zona da Mata.

Por g1 PE

03/06/2022 13h37 · Atualizado há um mês



Bombeiros recolheram um dos 128 corpos de vítimas das chuvas em Pernambuco — Foto: Marlon Costa/Pernambuco Press

<https://www.folhape.com.br/noticias/olinda-jaboatao-e-paulista-decretam-situacao-de-emergencia-por/228508/>

Olinda, Jaboatão e Paulista decretam "situação de emergência" por causa das fortes chuvas

Até o momento, mais de 30 pessoas morreram em decorrência das chuvas desta semana


Por **Portal Folha de Pernambuco**
28/05/22 às 17h10 atualizado em 28/05/22 às 20h37



Deslizamento de barragem no Córrego do Abacaxi, em Caixa D'Água - Foto: Alexandre Araújo/Folha de Pernambuco

Os municípios de **Olinda, Jaboatão dos Guararapes e Paulista**, na Região Metropolitana do Recife (RMR), decretaram, neste sábado (28), situação de emergência devido às consequências das fortes chuvas que atingem as cidades desde o início desta semana.

- PUBLICIDADE -



Em Olinda, de acordo com o secretário de Defesa Civil do município, coronel Carlos D'Albuquerque, além de prever o reforço por parte de outras esferas da União, o decreto também possibilita mais rapidez nos processos de contratação de pessoas e compras de suprimentos e insumos. O decreto tem a duração prevista de 120 dias, podendo ser revogado ou prorrogado por igual período, dependendo da necessidade.

Em Jaboatão, o decreto, assinado pelo prefeito Mano Medeiros, foi publicado em edição extraordinária do Diário Oficial neste sábado, garantindo mais agilidade à gestão municipal para tomar todas as medidas administrativas necessárias para minimizar os transtornos e apoiar a população. No município, foram registrados mais de 260 mm de chuvas, nas últimas 24 horas, maior índice em 30 anos, segundo a gestão municipal.

De acordo com a Prefeitura da cidade, o o ministro da Cidadania, Ronaldo Vieira Bento, em Jaboatão, deverá estar na cidade neste domingo (29) para, ao lado prefeito, anunciar medidas emergenciais.

<https://www.folhape.com.br/noticias/recife-decreta-situacao-de-emergencia-e-convoca-voluntarios-para/228517/>

CHUVAS

Recife decreta situação de emergência e convoca voluntários para arrecadação de donativos

O Decreto nº 35.669/2022 foi publicado na edição extra do Diário Oficial do Município

Por **Portal Folha de Pernambuco**
28/05/22 às 20H25 atualizado em 28/05/22 às 23H00



ouça este conteúdo readme.ai



Chuva no Recife - Foto: Arthur Mota/Folha de Pernambuco

O Decreto nº 35.669/2022 foi publicado na **edição extra do Diário Oficial do Município** e autoriza a mobilização de servidores de todos os órgãos e secretarias municipais para atuarem, sob a coordenação da Defesa Civil, em ações que garantam a segurança das pessoas e medidas de respostas ao desastre.

"Venho aqui para me solidarizar com todas as famílias recifenses, sobretudo àquelas que perderam algum parente querido. A gente sabe a dor desse momento e nós não vamos parar um só minuto até garantir a segurança de todos e todas e restabelecer o funcionamento da nossa cidade", afirmou o prefeito João Campos, reforçando que o município tem **três mil profissionais atuando na linha de frente** nesse momento, sendo 400 desses da Defesa Civil.



<https://www.folhape.com.br/politica/paulo-camara-decreta-situacao-de-emergencia-em-pernambuco-e-libera-r/228551/>

Paulo Câmara decreta situação de emergência em Pernambuco e libera R\$ 100 milhões para ações

Recursos serão destinados à assistência às vítimas, obras urgentes e de infraestrutura

Por Portal Folha de Pernambuco
26/05/22 às 19h17 atualizado em 30/05/22 às 09h07



Paulo Câmara em coletiva de imprensa, na sede da Agência Pernambucana de Águas e Clima (Apac) - Foto: Arthur Feresz/Volta de Pernambuco


<https://www.folhape.com.br/noticias/chuvas-devem-continuar-mas-com-intensidade-reduzida-nesta-segunda/228571/>

CHUVAS EM PERNAMBUCO

Chuvas devem continuar, mas com intensidade reduzida, nesta segunda (30) e próximos dias, diz Apac

Apac reduziu o alerta de chuvas de nível vermelho para amarelo.

Por **Portal Folha de Pernambuco**
30/05/22 às 08h36 atualizado em 30/05/22 às 14h35



 Chuvas no Recife - Foto: Allan Tavares/Folha de Pernambuco

Segundo a agência, as precipitações devem continuar, mas com intensidade reduzida. **A Apac reduziu o alerta de chuvas de nível vermelho para amarelo.**

Leia também

- Previsão da Apac para esta segunda-feira (30) é de chuvas moderadas em Pernambuco
- Apac muda alerta de chuvas de vermelho para amarelo
- Paudalho, na Mata Norte, cancela São João e destina recursos para problemas causados pelas chuvas
- Governo da Bahia envia bombeiros para auxiliar nas buscas e resgates de vítimas das chuvas em PE
- Chuvas: Veja pontos de interdição nas BRs de Pernambuco nesta segunda-feira (30)
- Santa Cruz e Retrô cedem dependências para ajudar pessoas atingidas pelas fortes chuvas

"Depois da passagem do Distúrbio Ondulatório de Leste (DOL), que provocou chuvas intensas no Estado de Pernambuco essa semana, a previsão do tempo para essa segunda-feira e próximos dias é de continuidade de chuvas, porém, com intensidade reduzida, podendo ficar aí na categoria moderada, que vai até 50 mm", disse o meteorologista da Apac Fabiano Prestrêlo.

De acordo com o meteorologista, **essas chuvas são esperadas para esta época do ano**, uma vez que a Região Metropolitana do Recife atravessa a quadra chuvosa, período que vai de abril a julho.

<https://www.folhape.com.br/noticias/chuvas-veja-pontos-de-interdicao-nas-brs-de-pernambuco-nesta/228564/>

CHUVAS EM PERNAMBUCO

Chuvas: Veja pontos de interdição nas BRs de Pernambuco nesta segunda-feira (30)

Segundo o balanço, há, ao menos quatro pontos de interdição ou alagamento nas rodovias

Por **Portal Folha de Pernambuco**
30/05/22 às 06H51 atualizado em 30/05/22 às 10H33



Km 62 da BR-232 em Paulista - Foto: Divulgação/PRF-PE

A Polícia Rodoviária Federal (PRF) atualizou, na manhã desta segunda-feira (30), o panorama das estradas federais em Pernambuco, **diante dos impactos da chuva.**

Segundo o balanço, há, ao menos **quatro pontos** de interdição ou alagamento nas rodovias.

Leia também

- Governador fala em avançar na reconstrução das cidades atingidas pelas chuvas em Pernambuco
- Sociedade civil, empresas e órgãos públicos anunciam campanhas de ajuda às vítimas das chuvas em PE
- Policiais ajudam mulher em trabalho de parto a chegar à maternidade em meio às chuvas
- Chuvas: sobe para 84 o número de mortes em Pernambuco
- Previsão da Apac para esta segunda-feira (30) é de chuvas moderadas em Pernambuco
- Apac muda alerta de chuvas de vermelho para amarelo
- Paudalho, na Mata Norte, cancela São João e destina recursos para problemas causados pelas chuvas
- Governo da Bahia envia bombeiros para auxiliar nas buscas e resgates de vítimas das chuvas em PE

No km 83 da BR-101, em Jaboatão dos Guararapes, a rodovia está alagada no sentido Recife, mas os veículos estão transitando pela área.

Já no km 62 da BR-232, em Pombos, um deslizamento de barreira causa a interdição parcial da via, mas veículos ainda passam pelo local.

<https://noticias.uol.com.br/cotidiano/ultimas-noticias/2022/05/30/governo-reconhece-estado-de-emergencia-no-recife-e-mais-13-cidades-de-pe.htm>

Governo reconhece estado de emergência no Recife e mais 13 cidades de PE



As seguintes cidades estão em estado de emergência:

1. Cabo de Santo Agostinho
2. Camaragibe
3. Goiana
4. Jaboatão dos Guararapes
5. Macaparana
6. Moreno
7. Nazaré da Mata
8. Olinda
9. Paudalho
10. Paulista
11. Recife
12. São José da Coroa Grande
13. São Vicente Férrer
14. Timbaúba

A decisão permite que essas cidades tenham acesso a recursos federais, façam compras emergenciais sem licitação e ultrapassem as metas fiscais previstas para custear ações de combate à crise.

O governo federal anunciou ontem que tem [R\\$ 1 bilhão disponível para socorrer a capital pernambucana](#). Além disso, inscritos no BPC (Benefício de Prestação Continuada) poderão tomar créditos sem juros.

O presidente da Caixa, Pedro Guimarães, disse que o banco vai liberar o saldo do FGTS em até cinco dias para os municípios atingidos por chuvas, desde que solicitado pelos respectivos governos, e anunciou a concessão de mais crédito aos atingidos pela catástrofe com até seis meses de carência.

<https://www.folhape.com.br/noticias/governo-da-bahia-envia-bombeiros-para-auxiliar-nas-buscas-e-resgates/228557/>

NOTÍCIAS

Governo da Bahia envia bombeiros para auxiliar nas buscas e resgates de vítimas das chuvas em PE

Ao todo, 12 profissionais desembarcaram na capital pernambucana para dar suporte às autoridades locais

Por **William Tavares**
29/05/22 às 23:40 atualizado em 30/05/22 às 06:50




ouça este conteúdo readme.ai



Bombeiros militares da Bahia - Foto: Divulgação

O **Governo do Estado da Bahia** enviou neste domingo (29), **12 bombeiros militares** para auxiliar nas buscas e resgates de vítimas das chuvas em Pernambuco. No grupo, estão especialistas em estruturas colapsadas (Brec) em salvamento com cães (Bresc), profissionais com treinamento específicos em mergulho e salvamento terrestre, além de três caminhonetes.

- PUBLICIDADE -



“Nos solidarizamos com todas as vítimas. Estamos levando recursos materiais e humanos especializados também em salvamento aquático e subaquático. Nosso principal objetivo é diminuir ou mitigar os danos causados pelo alto índice pluviométrico que atinge a região”, explicou o comandante da operação, o tenente-coronel Gabriel Penna.

Corpo de Bombeiros Militar da Bahia (CBMBA) também está enviando a cadela Cristal, do Núcleo de Operações com Cães (NOC).

<https://www.folhape.com.br/noticias/apac-preve-chuvas-moderadas-em-pernambuco-nesta-segunda-30/228552/>

PREVISÃO DO TEMPO

Apac prevê chuvas moderadas em Pernambuco nesta segunda (30)

A previsão indica redução gradual do nível das chuvas

Por **Portal Folha de Pernambuco**
29/03/22 às 20h01 atualizado em 29/03/22 às 21h29



Chuvas na Recife - Foto: Alexandre Araujo/Folha de Pernambuco

A Agência Pernambucana de Águas e Clima (**Apac**) divulgou a **previsão do tempo para esta segunda-feira (30)**. Após um domingo (29) de chuvas de intensidade moderada, a entidade civil afirmou que o clima deve seguir da estável no início da semana.

De acordo com a agência, **o sistema meteorológico permanece ainda no oceano** e deve provocar algumas pancadas de chuvas sobre áreas do Estado.

As regiões afetadas continuam sendo as litorâneas de Pernambuco: Região Metropolitana do Recife, Mata Sul e Mata Norte.

Leia também

- Sociedade civil, empresas e órgãos públicos anunciam campanhas de ajuda às vítimas das chuvas em PE
- Buscas por desaparecidos continuam em Jardim de Monte Verde
- Paulo Câmara decreta situação de emergência em Pernambuco e libera R\$ 100 milhões para ações

Uma redução gradual do volume das chuvas é esperada, mas ainda persiste o alerta em algumas regiões, que já estão em condição de risco.

Decreto estadual

<https://legis.alepe.pe.gov.br/texto.aspx?id=64385&tipo=TEXTTOORIGINAL>

DECRETO Nº 52.921, DE 29 DE MAIO DE 2022.

Declara situação anormal, caracterizada como “Situação de Emergência”, nas áreas dos municípios do Estado de Pernambuco afetados por Chuvas Intensas.

O GOVERNADOR DO ESTADO, no uso das atribuições que lhe são conferidas pelos incisos II e IV do art. 37 da Constituição Estadual e o disposto na Lei Federal nº 12.340, de 1º de dezembro de 2010, na Lei Federal nº 12.608, de 10 de abril de 2012, no Decreto Federal nº 7.257, de 4 de agosto de 2010, e na Portaria nº 260, de 2 de fevereiro de 2022, publicada no Diário Oficial da União edição 25, seção 01, página 21, de 4 de fevereiro de 2022,

CONSIDERANDO que compete ao Estado a preservação do bem-estar da população e das atividades socioeconômicas das regiões atingidas por eventos adversos, bem como a adoção imediata das medidas que se fizerem necessárias para, em regime de cooperação, enfrentar situações emergenciais;

CONSIDERANDO em consequência, que as altas precipitações pluviométricas resultaram em um desastre, nas regiões afetadas pelas intensas precipitações pluviométricas e o aumento considerável das bacias hidrográficas do Estado;

CONSIDERANDO que há danos humanos, materiais, e ambientais, além de prejuízos econômicos e sociais expressivos;

CONSIDERANDO, ainda, que os habitantes dos municípios afetados não têm condições satisfatórias de superar os danos e prejuízos provocados pelo evento adverso, haja vista a situação socioeconômica desfavorável da região, o que exige adoção de medidas para restabelecer a normalidade das regiões afetadas, com recursos mobilizados em nível local e complementados com o aporte de recursos dos demais entes federativos;

CONSIDERANDO, finalmente, o Parecer Técnico nº 001, datado de 29 de maio de 2022, elaborado pela Coordenadoria de Defesa Civil de Pernambuco – CODECIPE,

DECRETA:

Art. 1º Fica declarada a existência de situação anormal caracterizada como “Situação de Emergência” em razão das chuvas intensas, por um período de 180 (cento e oitenta) dias, nos municípios constantes no Anexo Único.

Parágrafo único. A situação de anormalidade que trata o caput é válida apenas para as áreas dos municípios constantes no Anexo Único, comprovadamente afetadas pelo desastre, conforme prova documental estabelecida pelos respectivos Formulários de Informações do Desastre - FIDE.

Art. 2º Os órgãos estaduais localizados nas áreas atingidas, e competentes para a atuação específica, adotarão as medidas necessárias para o enfrentamento à “Situação de Emergência” em conjunto com os órgãos municipais.

Art. 3º Este Decreto entra em vigor na data de sua publicação, produzindo seus efeitos a partir de 29 de maio de 2022.

Palácio do Campo das Princesas, Recife, 29 de maio do ano de 2022, 206º da Revolução Republicana Constitucionalista e 200º da Independência do Brasil.

PAULO HENRIQUE SARAIVA CÂMARA
Governador do Estado

JOSÉ FRANCISCO DE MELO CAVALCANTI NETO
ERNANI VARJAL MEDICIS PINTO

ANEXO ÚNICO

MUNICÍPIOS			
01.	01. Cabo de Santo Agostinho	08	Olinda
02	Camaragibe	09	Paudalho
03	Goiana	10	Paulista
04	Jaboatão dos Guararapes	11	Recife
05	Macaparana	12	São José da Coroa Grande
06	Moreno	13	São Vicente Férrer
07	Nazaré da Mata	14	Timbaúba

Este texto não substitui o publicado no Diário Oficial do Estado.

Anexo I – Laudo de evento Meteorológicos (CLIMA TEMPO)

CLIMATEMPO

**Laudo de Evento Meteorológico - CELPE - 19 a
31 de maio de 2022**

São Paulo, SP, Brasil

Junho de 2022

Sumário

1	ANÁLISE DE EVENTO METEOROLÓGICO	2
1.1	Descrição do Evento	2
1.2	Abrangência do Evento	21
2	CLASSIFICAÇÃO COBRADE	28
3	RESUMO DO EVENTO	29
4	REFERÊNCIAS	31

1 Análise de Evento Meteorológico

1.1 Descrição do Evento

Neste relatório serão analisadas as condições meteorológicas ocorridas na área de concessão da CELPE (figura 1).

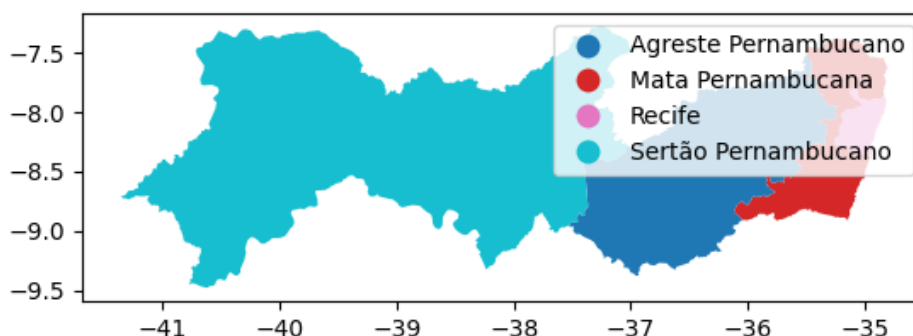


Figura 1 – Área de concessão da CELPE.

A passagem de uma frente fria favorecia a convergência de ventos sobre a faixa leste do Nordeste brasileiro entre os dias 19 e 21 de maio de 2022, mantendo as condições favoráveis à formação de nuvens carregadas sobre Pernambuco durante o período. A partir do dia 23 de maio a propagação de Distúrbios Ondulatórios de Leste (DOLs) reforçaram as instabilidades influenciadas pelos ventos persistentes de sudeste, e novamente as condições eram favoráveis à formação de instabilidades sobre a região.

Na Figura 2 são apresentadas as descargas atmosféricas nuvem-solo (raios) e nuvem-nuvem detectadas pelo sistema Earth Networks entre os dias 19 e 31 de maio de 2022. Das 12h00 do dia 19 até às 20h30 do dia 31 de maio foram registrados 2545 raios nuvem-solo e 8098 descargas nuvem-nuvem sobre a área da CELPE.

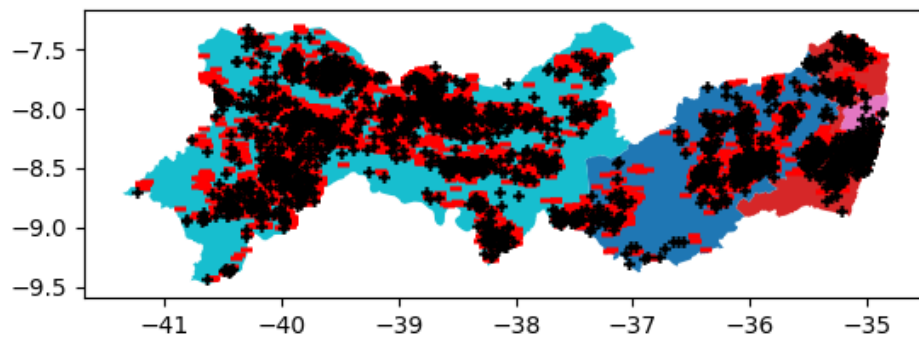


Figura 2 – Descargas atmosféricas nuvem-solo (em preto) e nuvem-nuvem (em vermelho) detectadas pelo sistema Earth Networks entre as 12h00 do dia 19 e 20h30 do dia 31 de maio de 2022 sobre a área de concessão da CELPE.

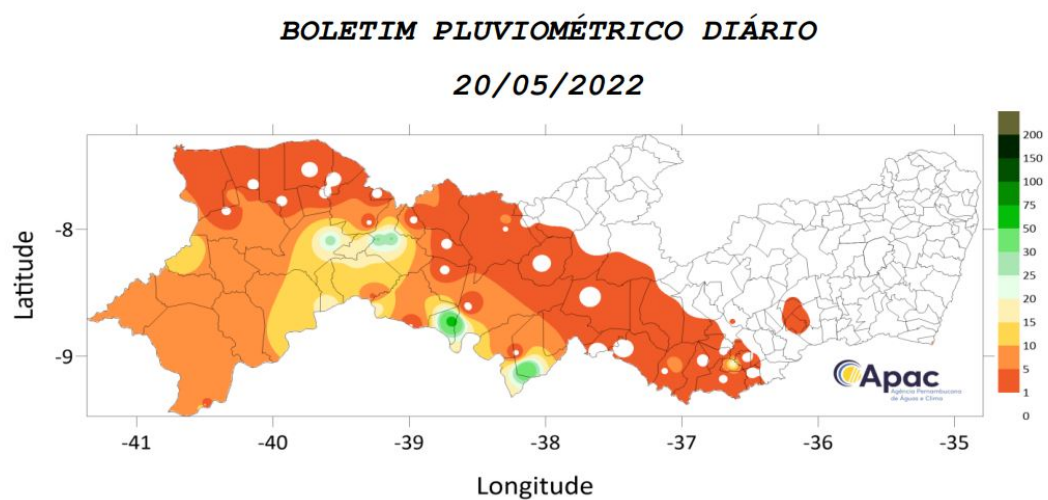


Figura 3 – Mapa de precipitação acumulada entre 09h do dia 19 e 09h do dia 21 de maio de 2022. Fonte: APAC.

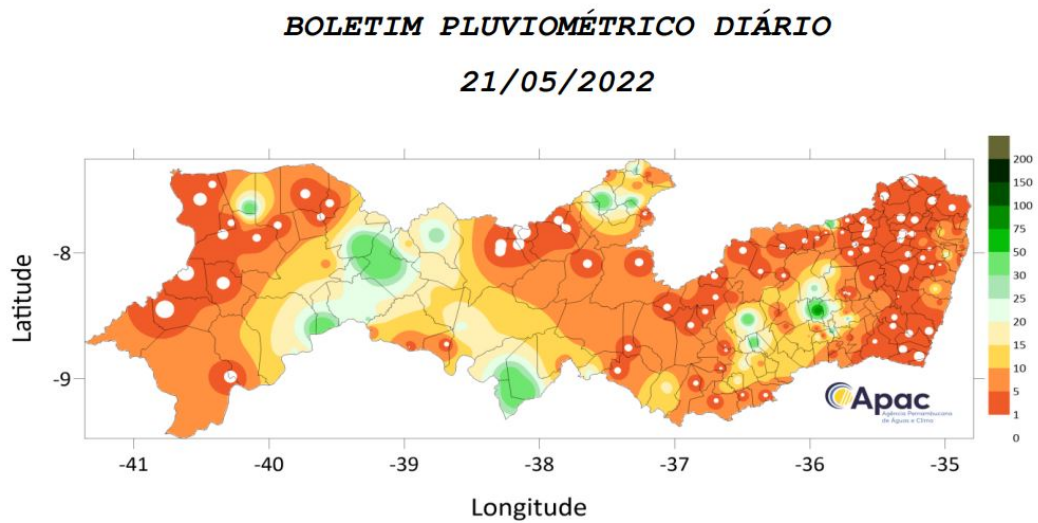


Figura 4 – Mapa de precipitação acumulada entre 09h do dia 21 e 09h do dia 22 de maio de 2022. Fonte: APAC.

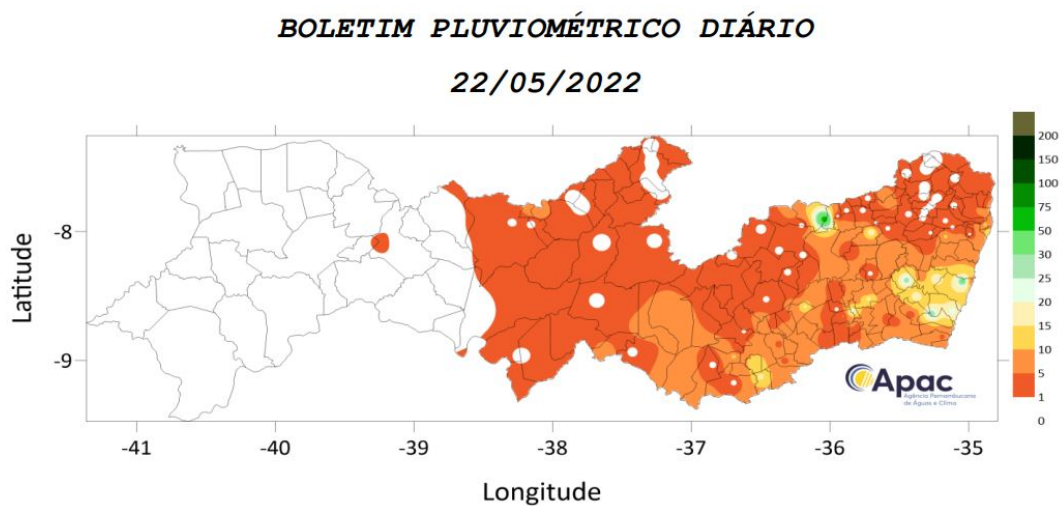


Figura 5 – Mapa de precipitação acumulada entre 09h do dia 21 e 09h do dia 22 de maio de 2022. Fonte: APAC.

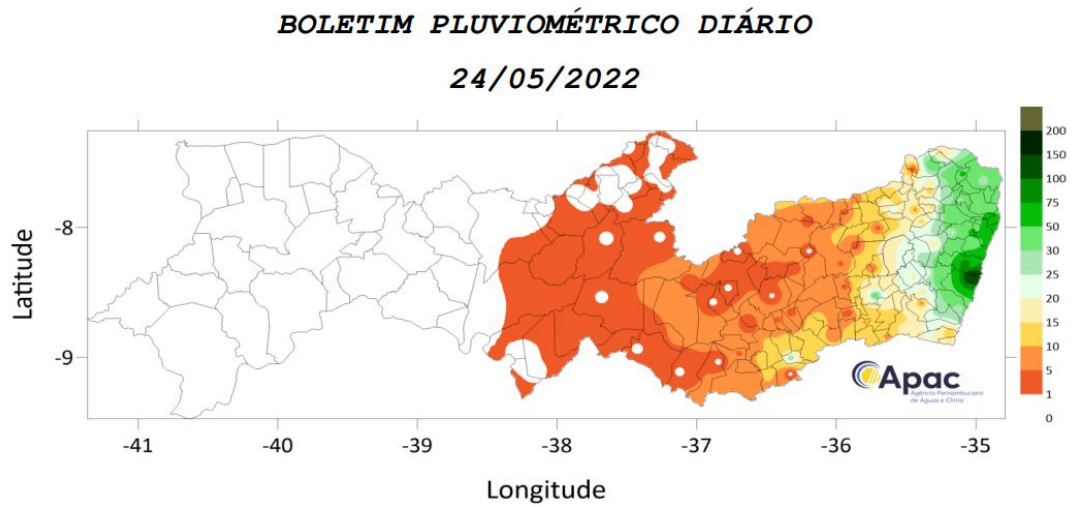


Figura 6 – Mapa de precipitação acumulada entre 09h do dia 22 e 09h do dia 24 de maio de 2022. Fonte: APAC.

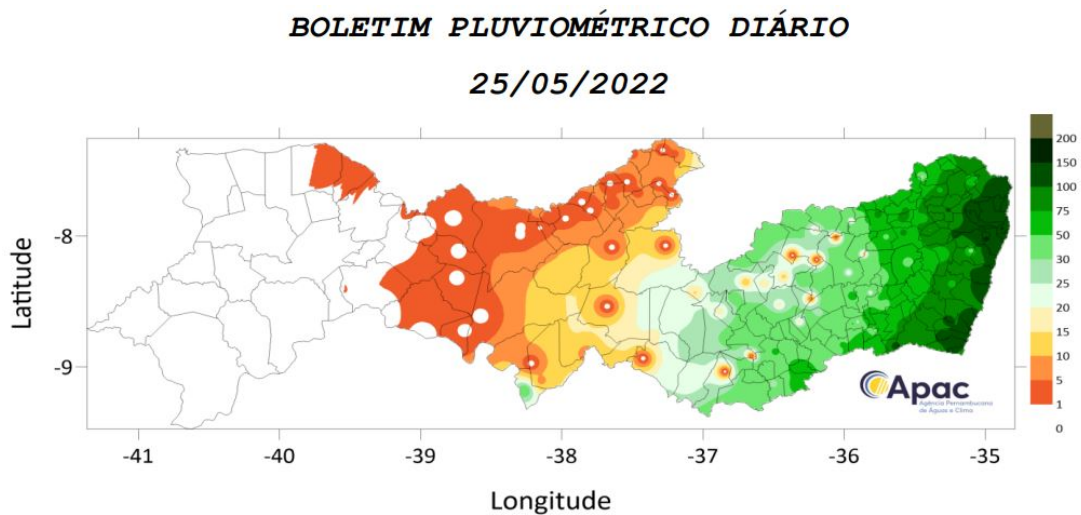


Figura 7 – Mapa de precipitação acumulada entre 09h do dia 24 e 09h do dia 25 de maio de 2022. Fonte: APAC.

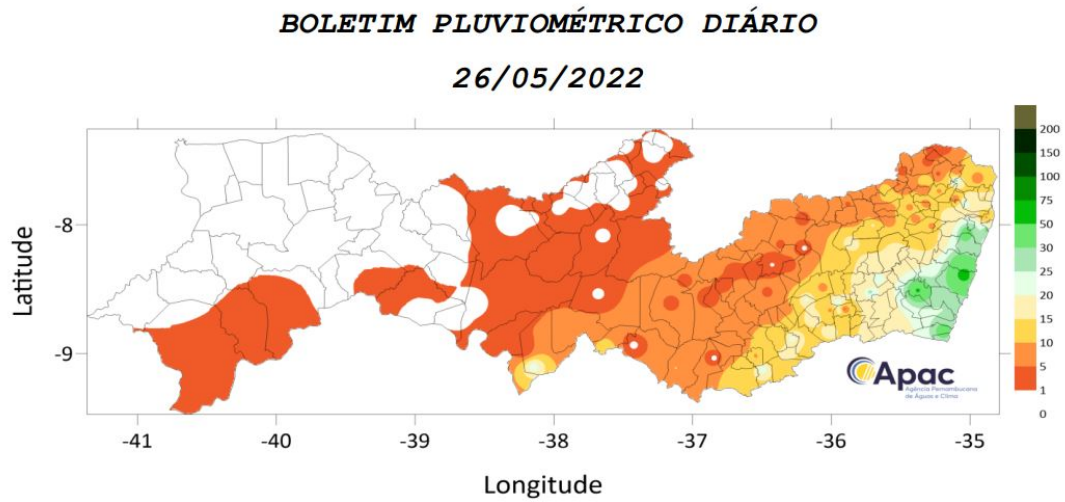


Figura 8 – Mapa de precipitação acumulada entre 09h do dia 25 e 09h do dia 26 de maio de 2022. Fonte: APAC.

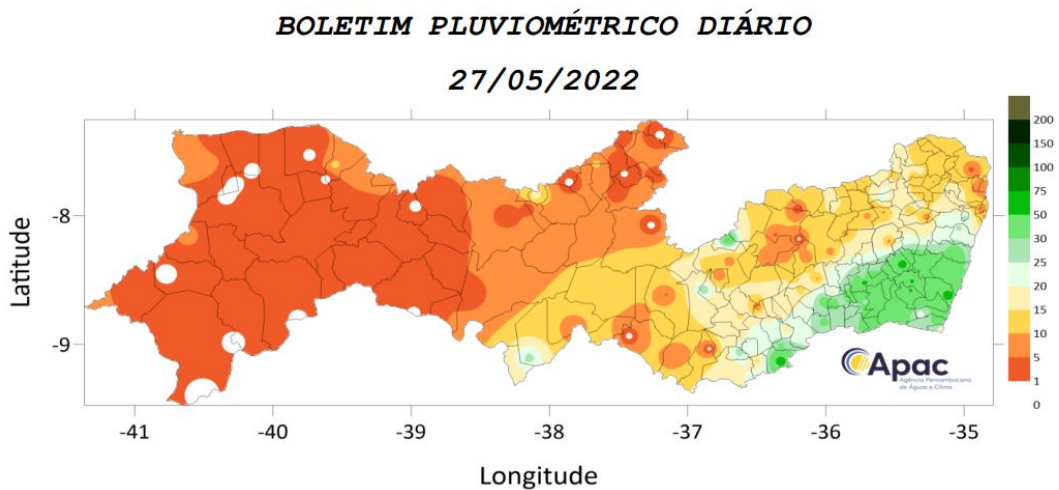


Figura 9 – Mapa de precipitação acumulada entre 09h do dia 26 e 09h do dia 27 de maio de 2022. Fonte: APAC.

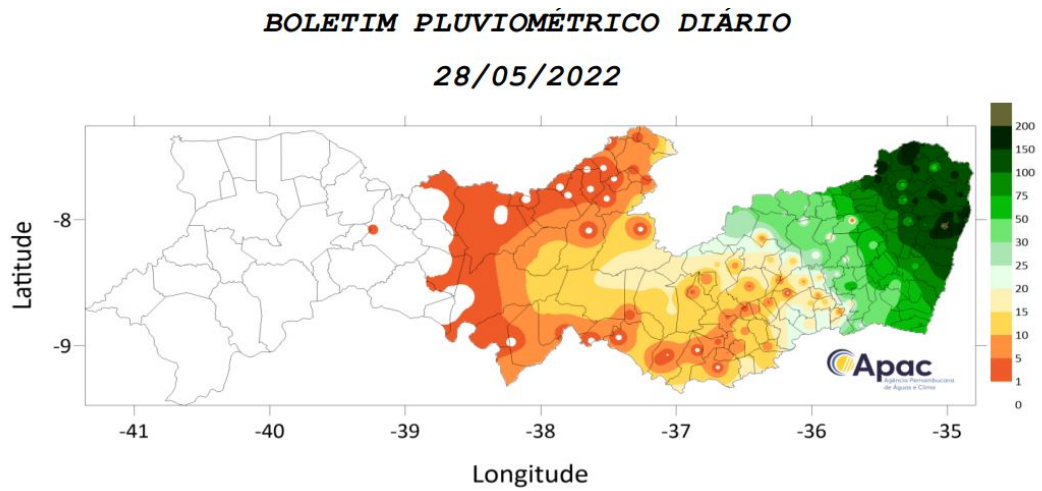


Figura 10 – Mapa de precipitação acumulada entre 09h do dia 27 e 09h do dia 28 de maio de 2022. Fonte: APAC.

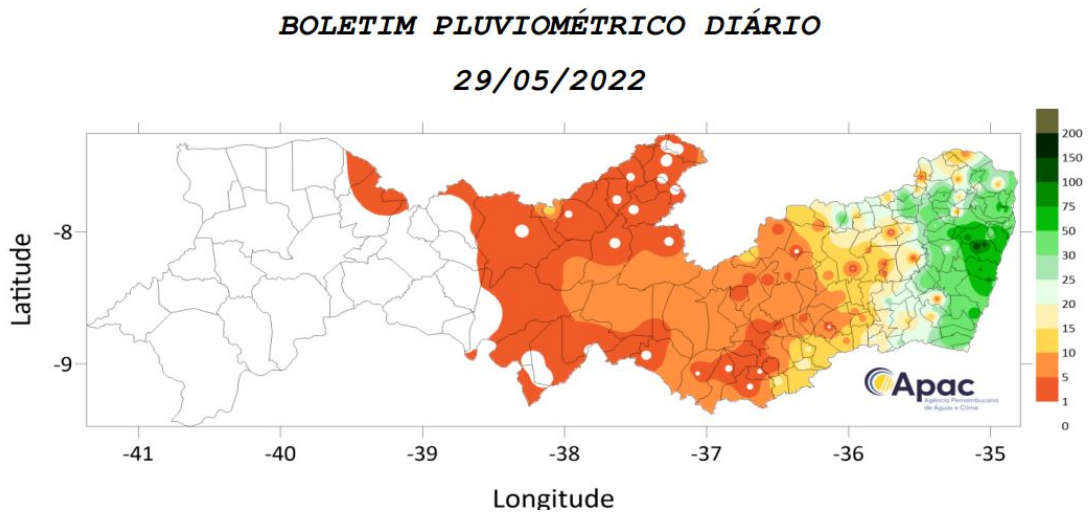


Figura 11 – Mapa de precipitação acumulada entre 09h do dia 28 e 09h do dia 29 de maio de 2022. Fonte: APAC.

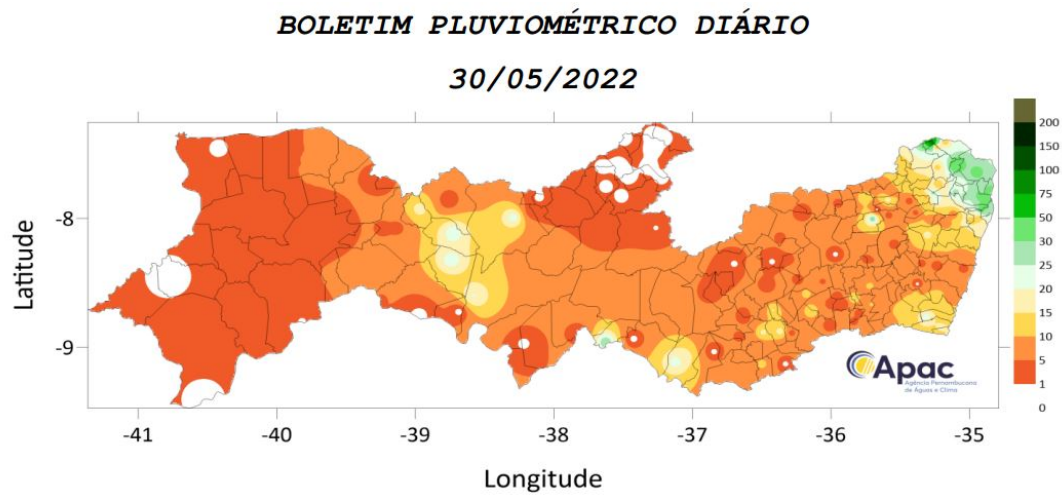


Figura 12 – Mapa de precipitação acumulada entre 09h do dia 29 e 09h do dia 30 de maio de 2022. Fonte: APAC.

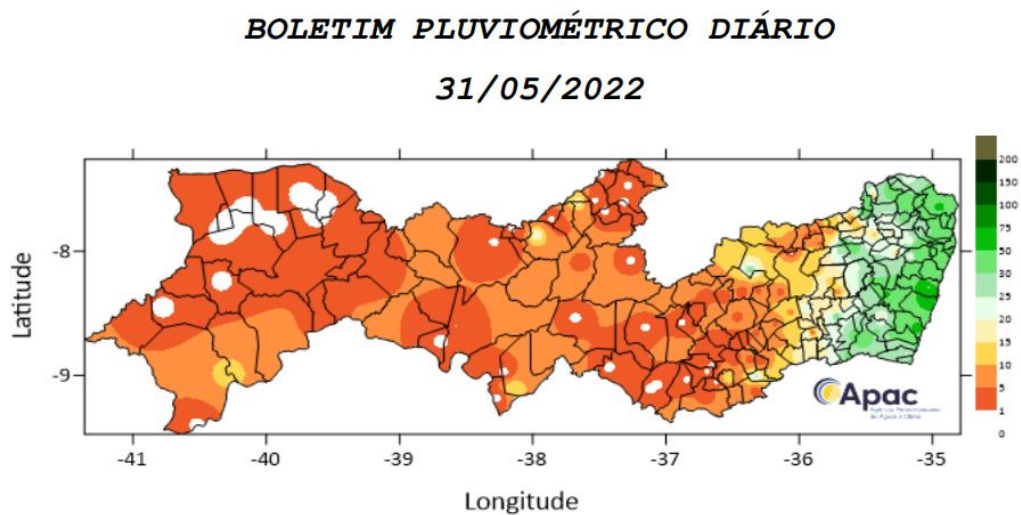


Figura 13 – Mapa de precipitação acumulada entre 09h do dia 30 e 09h do dia 31 de maio de 2022. Fonte: APAC.

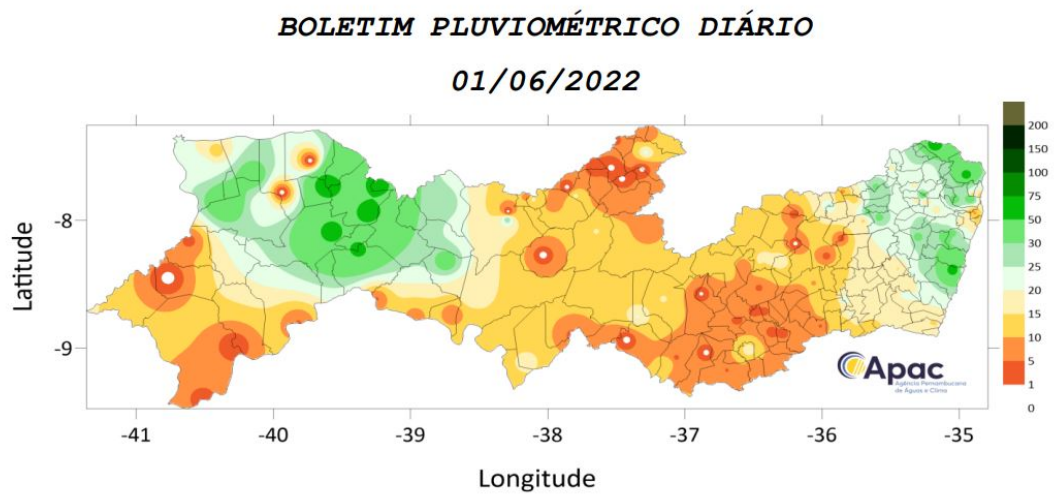


Figura 14 – Mapa de precipitação acumulada entre 09h do dia 31 de maio e 09h do dia 01 de junho de 2022. Fonte: APAC.

Nos mapas das Figuras 3 a 14 são apresentados os acumulados diários registrados pela Agência Pernambucana de Águas e Clima (Apac). Considerando os dados das estações representativas da área de concessão da CELPE, temos que:

- O maior acumulado entre os dias 20 e 21 de maio, que foi de 62,0 mm no município de Itacuruba, representa cerca de 62% da média climatológica de chuva para um mês de maio na região.
- O maior acumulado entre os dias 21 e 22 de maio, que foi de 97,7 mm no município de Agrestina, representa aproximadamente 56% da média mensal da região.
- O maior acumulado entre as 09h do dia 23 e 09h do dia 24 de maio foi de 160,0 mm, registrado no posto de Cabo (Barragem de Suape), representa aproximadamente 80% da média mensal da região.
- O maior acumulado entre os dias 24 e 25 de maio, que foi de 163,0 mm no município de Camaragibe, representa cerca de 81% da média climatológica de chuva para um mês de março na região.
- O maior acumulado entre os dias 25 e 26 de maio, que foi de 82,1 mm no município de Sirinhaém, representa cerca de 59% da média mensal da região.
- O maior acumulado entre as 09h do dia 26 e 09h do dia 27 de maio foi de 66,0 mm, registrado no município de Cortês, representa aproximadamente 38% da média mensal da região.
- O maior acumulado entre as 09h do dia 27 e 09h do dia 28 de maio foi de 252,4 mm, registrado no posto Jaboatão (Cidade da Copa) - PCD, cerca de 26% acima da média mensal.
- O maior acumulado entre as 09h do dia 28 e 09h do dia 29 de maio foi de 129,0 mm, registrado no posto de Igarassu (Usina São José), representa aproximadamente 64% da média mensal da região.
- O maior acumulado entre os dias 29 e 30 de maio, que foi de 97,0 mm no município de Camutanga, representa cerca de 48% da média climatológica de chuva para um mês de maio na região.
- O maior acumulado entre os dias 30 e 31 de maio, que foi de 75,2 mm no posto de Cabo (Pirampama), representa cerca de 38% da média climatológica de chuva para um mês de março na região.
- O maior acumulado entre os dias 31 de maio e 01 de junho, que foi de 71,0 mm em Ipojuca, representa aproximadamente 56% da média mensal da região.

Tabela 1 – Precipitação acumulada em 24 horas para o período entre 19 de maio e 01 de junho
FONTE: Apac

Início da tabela													
Precipitação diária e total para o período (mm)													
Posto	20/5	21/5	22/5	23/5	24/5	25/5	26/5	27/5	28/5	29/5	30/5	31/5	1/6
Abreu e Lima	0.0	11.7	0.0	2.8	60.6	133.0	10.0	14.0	132.7	53.6	47.0	23.5	9.5
Afogados da Ingazeira	0.0	0.0	0.0	10.0	0.0	3.0	0.0	2.0	0.0	0.0	0.0	0.0	10.0
Afrânio	0.0	0.0	0.0	0.0	0.0	0.0	0.0	0.0	0.0	0.0	0.0	0.0	0.0
Agrestina	0.0	97.7	2.0	3.4	3.2	56.0	10.0	23.8	13.0	10.0	8.0	24.5	12.3
Água Preta	0.0	0.0	4.1	1.3	14.3	92.0	23.8	37.0	26.6	29.0	12.0	38.0	20.0
Águas Belas	0.0	12.0	7.0	0.0	0.0	20.1	10.1	7.9	2.5	9.5	23.4	0.0	12.4
Águas Belas - PCD	9.6	19.0	7.6	0.0	1.2	20.6	7.2	5.8	0.8	0.2	19.2	0.0	4.2
Alagoinha	0.0	0.0	1.0	0.0	0.0	32.7	3.5	6.0	5.0	2.0	2.0	2.0	1.5
Aliança	0.0	0.0	0.0	0.0	30.8	89.5	3.7	19.9	165.9	7.8	13.3	39.7	22.3
Altinho	0.0	57.1	6.3	0.4	7.9	33.0	8.1	15.3	8.7	7.5	4.4	8.2	9.7
Amaraji	0.0	7.2	29.0	1.7	18.8	71.5	46.8	60.1	70.0	38.0	8.3	25.0	14.8
Angelim	0.0	10.0	9.5	0.0	10.0	46.0	22.0	17.5	15.0	16.0	3.5	1.7	2.7
Araçoiaba (Granja Cristo Redentor)	0.0	2.1	0.0	2.2	27.0	126.5	5.7	19.1	178.8	27.8	27.5	25.3	34.8
Araripina	4.8	0.0	0.0	0.0	0.0	0.0	0.0	9.7	0.0	0.0	2.5	2.0	22.5
Araripina - PCD	1.2	0.6	0.0	0.0	0.0	0.0	0.4	2.8	0.0	0.0	0.8	2.0	12.8
Arcoverde (INMET)	0.0	0.0	4.8	0.0	4.0	14.6	4.4	17.2	0.0	4.2	0.0	2.6	15.0
Barra de Guabiraba	0.0	4.9	4.4	3.9	16.8	56.0	23.3	23.0	45.3	20.0	6.0	17.0	16.0
Barreiros	0.0	0.8	4.6	0.6	11.2	123.0	41.0	34.0	56.0	46.0	10.4	26.0	13.5
Barreiros - PCD	0.0	0.0	4.8	1.4	13.6	139.4	45.8	29.8	80.2	30.0	20.0	25.8	16.2
Belém de Maria	0.0	33.1	2.4	0.0	15.6	63.7	12.7	36.6	17.9	12.6	16.1	19.0	24.6
Belém de São Francisco (CHESF)	3.0	5.5	0.0	0.0	0.0	0.0	0.4	1.0	0.0	0.0	0.0	0.6	7.6

Continuação da tabela 1													
Precipitação diária e total para o período (mm)													
Posto	20/5	21/5	22/5	23/5	24/5	25/5	26/5	27/5	28/5	29/5	30/5	31/5	1/6
Belém de São Francisco (Ibó - CHESF)	20.0	4.6	0.0	0.0	0.0	0.0	1.6	1.0	0.0	0.0	4.3	1.7	4.6
Belém de São Francisco (IPA)	0.0	9.0	0.0	0.0	0.0	0.0	0.0	0.0	0.0	0.0	0.0	0.0	12.0
Belo Jardim	0.0	5.0	4.0	0.0	1.7	20.0	2.0	6.0	15.2	3.6	0.0	3.0	13.2
Belo Jardim (Açude Bituri)	0.0	0.0	8.1	8.8	0.0	10.9	2.9	6.7	10.4	60.0	0.0	3.4	20.5
Betânia	0.0	0.0	0.0	0.5	0.0	0.0	0.0	5.3	0.0	0.0	1.7	6.2	0.0
Bezerros	0.0	20.0	2.5	0.0	7.5	25.0	15.0	15.0	32.0	3.0	5.0	12.5	0.5
Bodocó	0.0	0.0	0.0	5.0	0.0	0.0	0.0	5.0	0.0	0.0	0.0	0.0	0.0
Bom Conselho (IPA)	0.0	0.0	0.0	15.2	8.0	31.9	14.1	18.1	0.0	0.0	6.6	2.8	4.7
Bom Jardim	0.0	0.0	8.6	0.0	10.4	77.4	13.9	22.7	86.4	32.6	4.8	8.6	28.9
Bonito	8.0	4.0	7.0	2.0	18.6	55.4	17.0	27.2	32.0	16.0	8.5	16.0	15.2
Bonito (Fazenda Vila Bela)	1.2	23.0	1.8	1.2	20.2	48.4	15.8	29.6	35.4	0.0	20.6	19.5	-
Bonito (Mata da Chuva)	0.0	28.1	16.8	4.9	36.4	34.5	26.5	57.5	77.4	30.2	11.2	32.5	0.0
Brejão - PCD	0.2	16.2	10.2	2.2	10.8	34.4	18.4	18.8	2.0	2.0	9.6	14.0	17.8
Brejão (IPA)	0.0	17.8	17.8	0.0	11.5	25.5	15.5	23.0	13.2	0.0	3.9	12.3	18.5
Brejinho	0.0	28.0	0.0	0.0	0.0	0.0	0.0	9.2	2.0	0.0	0.0	2.0	7.1
Brejo da Madre de Deus	0.0	0.0	0.0	0.0	0.0	0.0	4.5	4.4	7.3	0.0	4.4	31.0	9.0
Brejo da Madre de Deus (Fazenda Nova)	0.0	0.0	0.0	0.0	6.5	2.6	4.9	0.0	10.0	20.5	10.0	0.0	0.0
Buenos Aires	0.0	0.0	0.0	0.0	10.0	85.0	7.6	12.0	63.0	52.0	11.0	18.2	18.3
Buíque	1.8	7.0	9.0	0.0	9.5	22.3	4.0	4.8	13.0	10.0	10.0	0.0	15.4

Continuação da tabela 1													
Precipitação diária e total para o período (mm)													
Posto	20/5	21/5	22/5	23/5	24/5	25/5	26/5	27/5	28/5	29/5	30/5	31/5	1/6
Cabo (Barra- gem de Gur- jaú)	0.0	0.0	11.7	0.4	63.8	102.6	38.0	44.8	119.6	74.8	9.1	48.3	28.6
Cabo (Barra- gem de Su- ape)	0.0	1.2	12.8	0.0	160.0	113.0	66.5	52.9	110.6	91.2	5.0	73.8	45.0
Cabo (Pira- pama)	0.0	16.8	10.1	0.0	94.4	106.3	37.7	39.0	109.0	78.2	7.5	75.2	45.1
Cabrobó	4.0	26.0	0.0	0.0	0.0	0.0	0.0	5.0	0.0	0.0	9.0	0.0	4.0
Cachoeirinha	0.0	1.5	3.0	0.0	27.5	5.5	6.5	13.5	4.0	6.0	3.0	4.5	7.5
Caetés	0.0	0.0	0.0	5.1	2.4	37.8	7.0	13.2	3.0	1.2	2.5	1.5	1.1
Calçados	5.1	0.0	1.4	6.9	38.1	7.8	13.7	3.7	8.2	3.4	1.8	1.6	-
Calumbi	0.0	0.0	0.0	0.0	0.4	0.6	0.0	1.9	1.3	1.8	1.2	1.7	10.8
Camaragibe	0.0	24.2	0.0	4.5	48.5	163.0	28.3	28.0	202.0	39.5	10.9	42.0	15.9
Camocim de São Felix	0.0	0.0	0.0	2.0	5.0	35.0	18.0	28.0	16.0	0.0	3.0	17.0	0.0
Camutanga	0.0	0.3	0.0	0.0	16.0	68.1	8.8	0.0	165.1	10.0	97.0	25.2	44.5
Canhotinho	0.0	4.1	10.7	1.0	17.5	48.0	22.5	8.5	9.0	2.2	19.3	2.2	-
Capoeiras	1.2	0.8	3.4	1.0	2.6	35.2	8.3	19.8	9.8	1.3	3.8	1.0	8.7
Carnaíba	0.0	0.0	0.0	0.0	0.0	0.0	0.0	0.0	0.0	5.0	5.0	3.0	16.0
Carnaubeira da Penha	0.0	14.0	0.0	0.0	0.0	0.0	0.0	3.0	0.0	0.0	23.5	2.5	36.0
Carpina - PCD	0.0	0.0	2.2	0.0	35.6	98.2	15.6	7.6	187.4	9.2	32.6	17.0	12.4
Carpina (Est. Exp. de Cana-de- Açúcar)	0.0	0.0	2.0	0.0	28.6	92.0	12.3	12.8	142.4	8.4	14.0	23.7	21.8
Caruaru	0.0	28.0	5.1	0.0	3.9	21.3	11.0	7.2	20.0	0.6	0.0	10.8	2.5
Caruaru (IPA)	0.0	0.6	4.7	0.0	3.4	25.5	9.6	11.8	15.1	10.0	2.3	9.0	7.3
Casinhas	0.0	0.0	0.0	0.2	10.5	72.2	5.4	9.8	100.1	11.1	5.8	14.4	8.1
Catende	0.0	2.4	10.0	0.4	12.2	74.9	15.2	29.5	14.4	22.4	10.3	24.9	16.9
Cedro	0.0	16.0	0.0	0.0	0.0	0.0	0.0	9.0	1.0	2.5	3.0	9.0	59.0
Chã de Ale- gria	1.0	0.0	0.5	3.6	31.0	120.4	13.2	14.0	165.0	67.0	7.2	28.1	17.0

Continuação da tabela 1													
Precipitação diária e total para o período (mm)													
Posto	20/5	21/5	22/5	23/5	24/5	25/5	26/5	27/5	28/5	29/5	30/5	31/5	1/6
Chã Grande	0.0	1.0	4.1	0.0	24.2	67.4	18.0	40.0	101.5	0.0	6.0	32.2	17.0
Condado	0.0	0.0	0.0	3.0	55.1	50.0	6.0	5.8	46.7	47.0	48.6	44.2	43.3
Correntes	0.0	0.0	10.0	0.0	0.0	62.0	25.0	62.0	10.0	12.0	30.0	20.0	27.0
Cortês	7.5	10.0	1.0	7.5	80.0	30.0	60.0	66.0	32.0	2.0	20.0	16.0	-
Cumarú	0.0	0.0	20.0	0.0	2.8	45.0	15.6	8.0	75.5	31.0	0.0	26.0	14.0
Cupira	0.0	2.5	0.0	0.0	5.5	30.0	25.0	16.5	5.5	8.5	3.0	17.0	11.0
Custódia	0.0	0.0	0.0	2.0	0.0	0.0	0.0	6.1	0.0	0.0	2.2	3.7	15.3
Dormentes	0.0	0.0	0.0	0.0	0.0	0.0	0.0	0.0	0.0	0.0	0.0	0.0	0.0
Escada	0.0	4.3	20.0	1.0	39.0	70.0	60.0	38.0	75.0	48.0	1.0	39.0	29.0
Exu (IPA)	0.0	0.0	0.0	0.0	0.0	0.0	0.0	30.0	0.0	0.0	15.0	32.0	0.0
Feira Nova	0.0	0.0	0.0	0.0	13.0	74.7	7.8	12.2	96.6	29.6	2.6	24.1	30.4
Fernando de Noronha	0.0	0.0	0.0	5.1	0.0	1.1	4.2	0.4	0.1	25.0	0.1	0.0	1.5
Ferreiros	0.0	0.2	0.0	0.0	15.1	67.5	3.0	0.0	158.5	9.5	9.0	25.0	43.5
Flores	0.0	0.0	0.0	0.0	-	0.0	0.0	0.0	2.0	0.0	2.0	21.2	8.3
Floresta (CHESF)	0.0	17.7	0.0	0.0	0.0	0.0	0.0	4.2	0.0	0.0	16.7	3.2	16.4
Floresta (IPA)	0.0	24.6	0.0	0.0	0.0	0.4	0.5	2.5	0.4	0.0	21.3	0.6	15.7
Frei Miguelinho (IPA)	0.0	0.0	0.0	0.0	4.0	45.0	5.0	11.0	43.6	22.0	6.0	3.0	12.0
Gameleira	0.0	0.0	10.5	6.0	7.0	78.0	25.0	52.0	62.0	28.0	10.6	23.0	21.8
Garanhuns	0.0	22.0	7.0	7.5	11.0	55.5	13.0	23.0	8.0	6.6	17.0	1.0	5.0
Glória do Goitá	0.0	0.0	0.3	0.6	26.7	89.1	7.5	5.3	70.2	67.9	5.2	12.6	28.7
Goiana (Itaipirema - IPA)	0.0	0.0	3.5	2.7	25.0	126.8	6.3	3.4	160.8	9.5	35.4	59.7	61.9
Granito	0.0	0.0	0.0	0.0	0.0	0.0	0.0	0.0	0.0	0.0	0.0	0.0	70.0
Gravatá	0.0	0.2	5.5	0.0	2.8	34.0	18.0	9.0	38.5	2.5	1.5	13.8	5.2
Iati	0.0	0.0	0.0	0.0	0.0	0.0	0.0	0.0	0.0	0.0	0.0	0.0	0.0
Ibimirim (IPA)	0.0	7.4	0.0	0.0	0.0	0.0	0.0	7.8	0.0	0.0	0.0	0.0	13.2
Ibirajuba	0.0	5.0	0.0	0.0	0.0	23.0	28.0	15.0	9.0	8.0	15.0	6.0	5.5
Igarassu	0.0	2.7	6.0	1.5	45.0	129.7	20.0	10.2	132.0	35.5	36.0	48.7	47.4
Igarassu (Bar. Catucá)	0.0	15.1	1.8	0.0	49.4	117.0	24.2	17.9	160.3	35.2	27.3	26.0	35.3

Continuação da tabela 1													
Precipitação diária e total para o período (mm)													
Posto	20/5	21/5	22/5	23/5	24/5	25/5	26/5	27/5	28/5	29/5	30/5	31/5	1/6
Igarassu (Usina São José)	0.0	12.0	0.5	1.0	59.5	129.0	5.6	25.5	160.0	129.0	35.0	29.1	39.2
Iguaraci	0.0	0.0	0.0	0.0	0.0	6.0	0.0	3.0	0.0	0.0	13.0	3.0	7.0
Ingazeira	0.0	0.0	0.0	0.0	0.0	3.5	0.0	0.0	0.0	3.5	0.0	0.0	0.0
Ipojuca	0.0	4.6	33.9	0.7	135.9	109.3	70.8	39.8	108.3	62.2	1.0	69.3	71.0
Ipojuca (Suape) - PCD	0.0	5.2	4.4	0.2	111.4	142.6	41.4	26.6	119.0	33.2	5.6	62.6	20.2
Ipubi	0.0	36.5	0.0	0.0	0.0	0.0	0.0	0.0	0.0	0.0	0.0	0.0	38.5
Itacuruba	62.0	0.0	0.0	0.0	0.0	0.0	0.0	10.0	0.0	0.0	0.0	0.0	5.0
Itaíba	0.0	0.0	0.0	0.0	0.0	0.0	0.0	0.0	0.0	0.0	0.0	0.0	0.0
Itamaracá	0.7	6.1	5.8	12.3	26.6	135.6	14.7	3.3	151.7	16.1	41.7	48.3	4.8
Itambé (IPA)	0.0	0.0	0.0	0.0	18.5	87.0	2.0	15.0	151.0	5.2	10.8	21.0	68.0
Itapetim	0.0	3.0	1.5	0.0	0.0	3.5	0.0	0.0	5.0	0.0	0.0	3.0	10.0
Itapissuma	0.0	5.4	3.5	10.0	25.0	135.0	14.2	4.6	152.2	15.4	26.3	47.5	4.5
Itaquitinga	0.0	0.0	0.0	4.5	49.0	97.0	27.0	10.0	147.0	16.0	45.3	40.1	49.3
Jaboatão (Cidade da Copa) - PCD	0.0	5.8	6.2	0.4	72.0	150.0	42.0	23.8	252.4	36.0	21.8	33.0	19.8
Jaboatão dos Guararapes (Bar.Duas Unas)	0.0	0.0	8.6	0.0	27.8	96.2	34.5	27.0	172.2	120.6	11.3	42.9	33.8
Jaqueira	0.0	3.9	4.3	0.0	9.5	41.0	16.0	29.0	23.0	20.0	3.0	23.0	21.0
Jatuba	0.0	0.0	0.0	0.0	1.0	10.8	1.5	0.8	17.0	2.2	1.5	5.7	1.5
Jatobá	35.0	0.0	0.0	0.0	0.0	35.0	10.0	5.0	0.0	0.0	5.0	0.0	14.0
João Alfredo	0.0	0.0	1.0	0.0	25.0	80.0	7.0	25.0	85.0	40.0	18.0	15.0	30.0
Joaquim Nabuco	0.0	1.5	1.5	1.0	15.7	92.0	19.5	35.8	41.0	28.4	11.6	31.0	19.3
Jucati	0.0	19.0	9.0	2.0	4.5	38.0	28.5	5.0	1.5	3.0	8.5	1.2	2.2
Jupi	0.0	43.5	3.4	1.8	4.2	42.8	7.2	19.4	6.7	5.7	15.4	1.0	3.8
Jurema	3.9	10.2	9.3	7.1	14.7	38.5	19.3	22.6	22.3	0.0	14.3	5.9	6.3
Lagoa de Itaenga (Barragem de Carpina)	0.0	0.0	0.0	0.0	16.4	74.2	12.2	22.2	100.2	23.2	9.9	22.6	22.4

Continuação da tabela 1													
Precipitação diária e total para o período (mm)													
Posto	20/5	21/5	22/5	23/5	24/5	25/5	26/5	27/5	28/5	29/5	30/5	31/5	1/6
Lagoa do Carro	0.0	0.0	0.0	0.0	11.0	80.0	7.0	10.0	61.0	39.0	9.5	16.8	16.5
Lagoa do Ouro	0.0	0.0	16.5	7.2	10.6	26.8	23.6	14.3	18.2	19.1	11.5	5.8	6.8
Lagoa dos Gatos	0.0	1.4	0.8	0.0	1.6	22.7	4.0	25.1	9.7	5.4	1.0	1.4	11.6
Lagoa Grande (IPA)	13.3	0.0	0.0	23.5	0.0	0.4	0.0	0.0	0.0	0.0	0.0	12.1	1.5
Lajedo	0.0	17.4	4.0	1.0	3.2	18.2	8.2	15.8	4.2	2.8	7.0	3.8	6.2
Limoeiro	0.0	3.0	0.0	0.0	7.9	71.0	9.5	17.6	106.0	35.0	1.0	11.8	21.6
Macaparana	0.0	0.0	0.0	0.0	2.7	25.0	1.6	9.0	165.2	3.0	2.6	12.5	25.3
Machados	0.0	2.4	0.0	0.0	17.7	69.6	4.6	12.9	175.5	12.6	14.6	39.0	7.1
Manari	0.0	22.0	8.0	4.0	2.0	11.0	14.0	14.0	0.0	2.0	29.0	7.0	3.0
Maraial	0.0	2.0	2.4	0.0	14.5	72.5	24.0	27.5	15.0	22.0	4.1	18.2	12.4
Mirandiba	0.0	20.0	0.0	0.0	0.0	0.0	0.0	2.0	0.0	0.0	24.0	4.0	24.0
Moreilândia	0.0	0.0	0.0	0.0	0.0	0.0	0.0	11.0	0.0	0.0	10.0	0.0	48.0
Moreno	0.0	0.0	9.1	0.0	27.9	91.2	36.7	28.1	178.1	121.4	14.2	43.1	39.2
Nazaré da Mata	0.0	0.0	0.0	0.0	25.3	92.0	9.4	9.5	134.5	12.0	10.5	34.5	20.0
Olinda (Academia Santa Gertrudes)	0.0	5.7	13.8	1.7	63.5	-	18.2	8.7	133.3	39.8	20.7	58.7	11.1
Orobó	0.0	0.0	9.5	3.2	12.5	55.0	12.4	18.4	105.0	35.0	6.3	5.8	32.4
Orocó	18.7	45.5	0.0	0.0	0.0	0.0	0.0	0.0	0.0	0.0	0.0	2.4	0.0
Ouricuri	0.0	0.0	0.0	0.0	0.0	0.0	0.0	0.0	0.0	0.0	30.0	0.0	47.5
Ouricuri - PCD	9.5	4.0	0.0	0.0	0.0	0.0	0.8	0.8	0.0	0.0	9.3	8.5	21.5
Palmares	0.0	3.5	1.5	1.5	9.6	82.0	20.8	42.5	40.0	12.0	7.0	37.4	19.1
Palmeirina	0.0	10.3	4.1	1.3	28.7	75.4	19.1	31.0	5.0	20.1	5.0	26.3	8.8
Panelas	0.0	9.8	1.5	0.0	5.5	35.0	8.8	36.7	12.2	7.0	3.2	13.8	8.7
Paranatama	0.0	0.0	1.0	6.5	8.7	0.0	8.8	18.1	4.6	1.7	3.1	0.0	0.0
Parnamirim	27.5	8.8	0.0	0.0	0.0	0.0	0.0	1.5	0.0	0.0	1.6	0.0	58.0
Passira	0.0	0.0	0.0	2.4	11.3	78.0	7.8	9.2	86.0	12.0	2.0	40.0	33.7
Paudalho	0.0	8.0	0.0	0.0	38.5	100.0	20.0	20.0	178.5	35.0	13.0	20.0	16.6

Continuação da tabela 1													
Precipitação diária e total para o período (mm)													
Posto	20/5	21/5	22/5	23/5	24/5	25/5	26/5	27/5	28/5	29/5	30/5	31/5	1/6
Paudalho (Barragem de Goitá)	0.0	0.0	0.0	0.0	28.9	126.2	19.2	21.2	132.5	64.4	4.5	46.8	19.5
Paulista	0.0	2.5	12.9	0.0	66.7	158.4	9.2	2.6	192.3	21.2	24.7	34.7	8.9
Pesqueira	0.0	0.0	2.5	0.0	2.4	10.6	2.8	7.5	14.5	2.8	0.0	2.2	12.4
Petrolândia	0.0	35.0	0.0	0.0	0.0	0.0	1.0	9.0	0.0	0.0	0.0	0.0	19.0
Petrolina	14.0	6.0	0.2	0.0	0.0	0.0	2.0	0.0	0.0	0.0	0.1	0.5	4.0
Petrolina (IN- MET)	12.6	5.8	0.0	0.0	0.0	0.0	3.2	0.0	0.0	0.0	0.0	1.0	4.8
Poção	0.0	0.0	0.0	0.0	0.0	35.0	9.0	38.0	23.0	12.0	5.0	8.0	14.0
Pombos	0.0	1.0	7.6	0.1	23.4	51.2	23.0	20.0	79.2	45.0	23.7	38.7	21.0
Primavera	0.0	0.8	6.2	0.0	22.2	77.8	47.5	45.5	77.0	39.8	2.8	60.4	18.7
Quipapá	0.0	10.0	1.5	0.0	7.5	50.5	16.5	32.0	15.0	9.0	2.5	16.0	4.5
Quixaba	0.0	0.0	0.0	0.0	0.0	0.0	0.0	0.0	0.0	4.0	3.5	0.0	0.0
Recife (Alto da Brasileira)	0.0	11.4	1.6	0.3	50.8	128.7	46.6	20.9	130.1	71.5	9.8	53.0	22.1
Recife (Code- cipe / Santo Amaro)	0.0	0.0	10.2	1.8	69.0	137.4	33.2	13.2	190.0	85.2	19.2	35.2	15.2
Riacho das Almas	4.8	23.8	1.2	0.8	1.2	13.8	19.8	8.6	14.5	7.8	14.5	11.7	2.3
Ribeirão	0.0	0.0	0.0	0.0	28.5	10.3	47.2	43.3	39.7	89.8	0.0	17.7	29.8
Ribeirão (Fa- zenda Capri)	0.0	0.0	19.0	0.0	11.0	78.0	52.0	52.0	37.0	4.0	0.0	31.0	16.0
Rio For- moso (Usina Cucaú)	0.0	0.0	30.0	4.0	29.0	109.0	63.0	31.3	32.0	57.0	14.0	36.0	45.0
Sairé	0.0	0.3	7.0	2.9	17.1	53.8	20.5	28.2	34.2	20.2	4.5	6.2	8.2
Salgadinho	0.0	0.0	0.0	2.1	10.9	71.0	7.0	8.9	82.0	13.9	0.0	38.8	33.0
Salgueiro	30.5	48.3	0.0	0.0	0.0	0.0	0.0	3.0	0.0	0.0	4.0	2.6	31.8
Salgueiro - PCD	34.6	44.6	2.2	0.0	0.0	0.0	1.0	1.8	1.2	0.2	4.4	1.0	32.0
Saloá	0.0	5.0	11.0	0.0	4.0	44.0	6.0	17.0	3.0	1.0	5.0	0.0	9.0
Sanharó	2.6	2.0	2.8	2.4	1.2	16.2	2.4	6.0	7.4	2.6	6.6	1.8	5.8

Continuação da tabela 1													
Precipitação diária e total para o período (mm)													
Posto	20/5	21/5	22/5	23/5	24/5	25/5	26/5	27/5	28/5	29/5	30/5	31/5	1/6
Santa Cruz da Baixa Verde	0.0	0.0	9.0	0.0	0.0	7.0	1.0	12.0	0.0	0.0	13.0	0.0	8.4
Santa Cruz da Venerada	5.0	0.0	0.0	0.0	0.0	0.0	0.0	3.0	0.0	0.0	0.0	0.0	-
Santa Cruz do Capibaribe	0.0	6.0	0.0	0.0	2.0	18.7	2.2	1.8	28.8	5.6	1.8	6.8	2.8
Santa Filomena	15.0	0.0	0.0	20.1	0.0	0.0	0.0	5.5	0.0	0.0	0.0	4.0	3.7
Santa Maria da Boa Vista	51.0	5.4	0.0	0.0	-	-	-	-	-	-	-	-	1.0
Santa Maria da Boa Vista (CHESF)	11.2	26.4	0.0	0.0	0.0	0.0	2.9	0.0	0.0	0.0	0.9	8.0	4.8
Santa Maria do Cambuca	17.5	0.0	0.0	0.0	4.0	43.5	7.4	13.2	40.4	23.5	6.1	2.3	13.6
Santa Terezi- nha	0.0	4.0	2.0	0.0	0.0	3.0	0.0	2.5	0.0	2.5	0.0	0.0	4.0
São Benedito do Sul	0.0	21.9	2.6	2.0	3.4	51.4	17.5	40.0	18.9	13.0	3.8	23.7	10.0
São Bento do Una (IPA)	7.4	43.5	0.0	0.0	0.0	18.5	3.2	10.6	4.2	5.1	1.8	3.2	3.7
São Caetano	0.0	6.0	0.0	0.0	4.0	30.0	0.7	5.0	11.0	9.0	0.0	2.0	12.0
São João	0.0	8.9	4.1	1.0	11.0	41.1	11.0	22.1	11.0	13.0	18.0	3.0	2.2
São Joaquim do Monte	0.0	22.3	0.0	1.8	17.5	21.8	16.2	28.6	22.0	7.2	5.3	12.3	1.7
São José da Coroa Grande	1.2	1.8	4.2	1.3	38.0	80.2	10.2	16.0	71.0	14.5	15.3	34.0	2.0
São José do Belmonte	0.0	29.0	0.0	0.0	0.0	0.0	0.0	2.0	0.0	0.0	2.0	2.0	30.0
São José do Egito (Faz. Muquén)	0.0	0.0	6.0	0.0	0.0	7.0	2.0	0.0	6.0	0.0	0.0	0.0	-

Continuação da tabela 1													
Precipitação diária e total para o período (mm)													
Posto	20/5	21/5	22/5	23/5	24/5	25/5	26/5	27/5	28/5	29/5	30/5	31/5	1/6
São José do Egito (IPA)	0.0	7.5	0.5	0.0	0.0	10.0	0.0	0.0	8.0	0.0	0.0	0.0	22.0
São Lourenço da Mata (Tapacurá)	0.0	0.0	11.2	0.0	23.9	81.2	18.2	23.2	97.2	90.5	4.9	20.2	25.7
São Vicente Férrer	0.0	3.5	0.2	0.0	28.2	66.7	2.4	20.3	192.8	3.4	11.5	48.5	18.4
Serra Talhada	0.0	0.0	1.2	0.0	0.0	0.0	0.0	1.5	0.0	0.0	22.2	2.1	28.3
Serra Talhada - PCD	0.0	0.0	0.5	0.5	0.0	0.0	0.0	0.3	0.3	1.0	2.0	0.0	0.0
Serra Talhada (IPA)	0.0	0.0	0.0	0.0	0.0	0.0	0.0	0.0	0.0	0.0	0.0	11.5	10.0
Serrita	0.0	46.0	0.0	0.0	0.0	0.0	0.0	2.0	0.0	0.0	6.0	11.0	65.0
Sertânia	0.0	0.0	0.0	4.3	0.0	0.0	2.5	0.0	0.0	0.0	0.8	0.0	7.3
Sirinhaém	0.0	0.0	22.1	0.6	27.6	119.0	82.1	59.8	78.0	60.0	7.3	62.0	26.6
Solidão	0.0	0.0	0.0	0.0	0.0	0.0	0.0	10.8	0.0	4.9	0.0	18.3	1.5
Surubim	0.0	0.0	0.0	14.0	7.3	83.0	7.0	12.5	63.0	20.0	14.0	4.8	12.2
Tabira	0.0	40.0	5.0	0.0	0.0	0.0	0.0	3.0	0.0	0.0	0.0	0.0	0.0
Tacaimbó	0.0	13.8	4.3	0.0	2.1	35.5	2.2	5.7	12.5	8.0	4.3	3.3	20.0
Tacaratu (Sítio Gameleira)	45.0	49.0	4.5	0.0	0.2	9.0	22.0	26.0	8.0	0.0	4.0	15.0	16.0
Tamandaré	0.0	0.0	6.2	0.0	20.0	110.0	55.0	22.5	51.0	74.0	23.0	25.0	15.0
Taquaritinga do Norte	0.0	0.0	60.0	0.0	5.0	35.0	7.0	14.0	27.0	37.0	5.0	6.0	23.0
Terezinha	22.3	14.3	9.5	0.0	7.2	45.8	11.4	28.9	4.8	0.0	8.1	0.0	10.0
Terra Nova	17.0	20.0	0.0	0.0	0.0	0.0	0.0	5.0	0.0	0.0	5.0	2.5	56.0
Timbaúba	0.0	2.0	0.0	0.0	45.0	75.0	2.0	10.0	200.0	16.0	20.0	42.5	26.2
Toritama	36.0	0.0	4.0	0.0	28.8	3.5	7.7	21.8	19.0	5.5	8.2	2.8	0.0
Tracunhaém	0.0	1.2	0.1	0.0	23.2	107.0	12.7	9.8	123.0	26.2	27.9	22.7	41.2
Trindade	7.0	0.0	0.0	0.0	0.0	0.0	0.0	0.0	0.0	0.0	0.0	0.0	-
Triunfo	0.0	0.0	8.5	0.0	0.0	3.0	9.0	19.0	0.0	13.5	0.0	2.0	16.0
Tupanatinga	2.3	0.0	7.3	6.9	1.3	19.1	8.3	8.7	2.5	1.1	7.1	1.0	20.3
Tuparetama	0.0	35.0	0.0	0.0	0.0	0.0	2.0	5.0	3.0	0.0	0.0	0.0	0.0

Continuação da tabela 1													
Precipitação diária e total para o período (mm)													
Posto	20/5	21/5	22/5	23/5	24/5	25/5	26/5	27/5	28/5	29/5	30/5	31/5	1/6
Tuparetama (Fazenda Riacho)	0.0	0.0	0.0	0.0	0.0	0.0	0.0	3.0	2.3	0.0	0.0	1.5	5.2
Venturosa	0.0	0.0	5.0	0.0	3.0	18.0	2.0	28.0	4.0	5.0	2.0	0.0	0.5
Verdejante	0.0	14.0	0.0	0.0	0.0	0.0	0.0	0.0	0.0	0.0	17.0	0.0	38.0
Vertente do Lério	0.0	44.5	1.0	0.0	7.7	67.0	6.5	13.0	65.0	24.5	6.0	8.4	8.7
Vertentes (IPA)	0.0	0.0	0.0	0.0	3.2	17.8	5.7	20.0	29.0	11.0	2.8	2.6	25.6
Vicência	0.0	1.0	0.0	0.0	17.5	72.0	13.0	16.0	128.5	18.5	13.0	27.5	22.0
Vitória de Santo Antão - PCD	0.0	0.0	2.2	0.0	17.0	65.8	16.8	19.6	106.6	9.8	17.8	27.6	34.2
Vitória de Santo Antão (IPA)	0.0	0.0	4.0	0.0	16.0	62.5	11.0	26.0	112.5	35.5	15.0	27.5	37.5
Xexéu (Enge- nho Bom Mi- rar)	0.0	1.0	6.1	2.7	8.6	112.1	19.9	50.1	23.7	26.3	8.2	31.9	10.2
Fim da tabela													

1.2 Abrangência do Evento

A seguir são apresentadas as imagens realçadas do satélite GOES-16 entre os dias 19 e 31 de maio de 2022. Os tons em vermelho e preto indicam a presença de nuvens de grande desenvolvimento vertical, geralmente associadas à ocorrência de tempo severo. É possível acompanhar nestas imagens o avanço das instabilidades sobre o estado de Pernambuco ao longo do período.

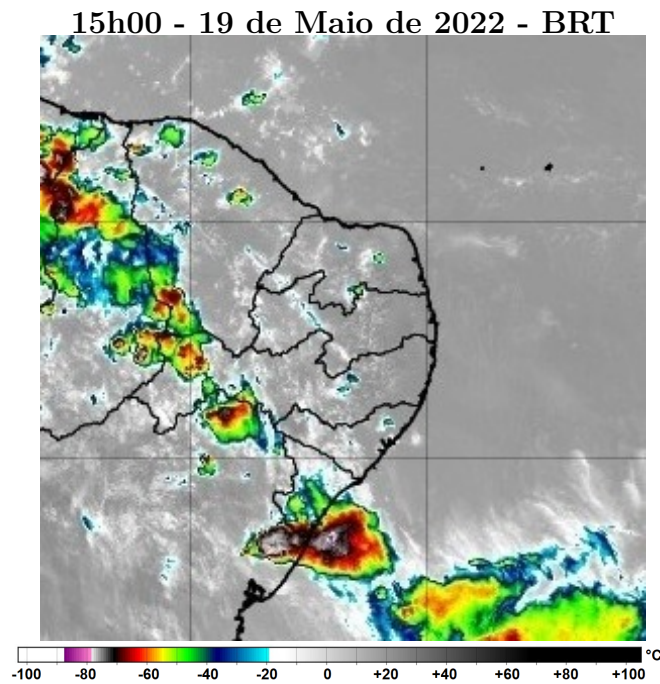


Figura 15 – Imagens realçadas do satélite GOES-16 das 15h00 do dia 19 de Maio de 2022.
FONTE: Cptec/INPE.

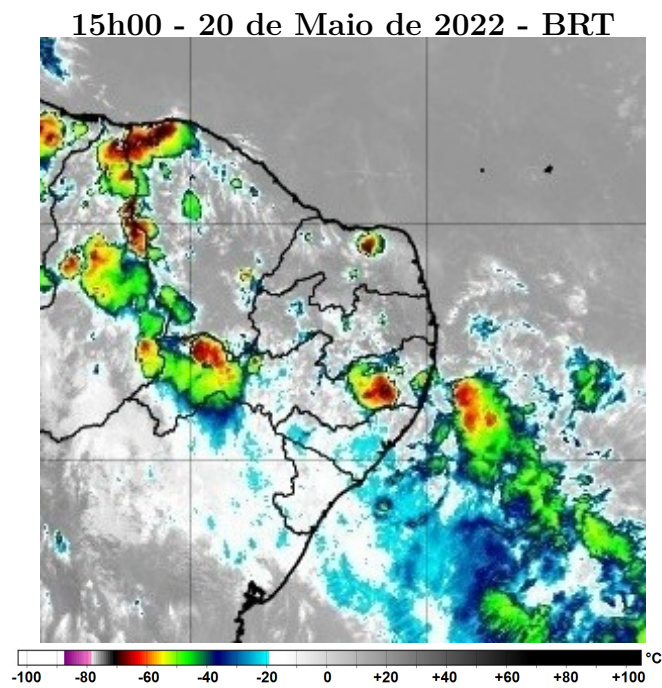


Figura 16 – Imagens realçadas do satélite GOES-16 das 15h00 do dia 20 de Maio de 2022.
FONTE: Cptec/INPE.

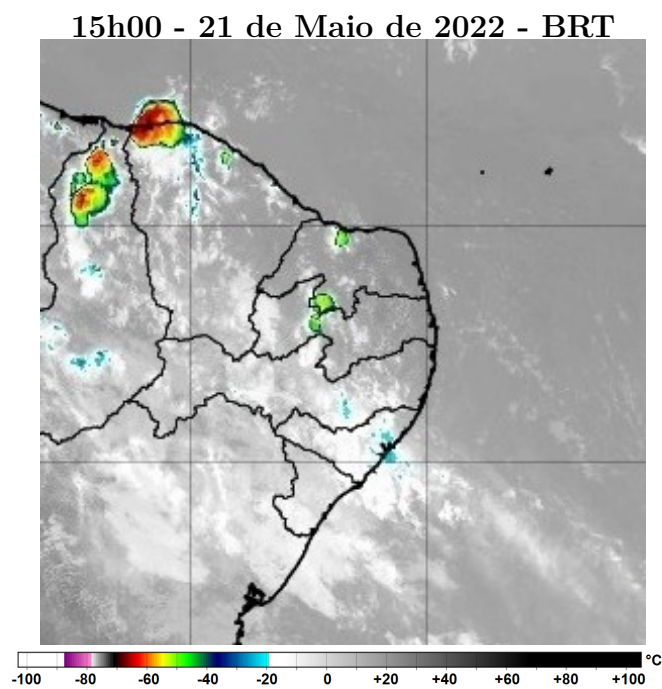


Figura 17 – Imagens realçadas do satélite GOES-16 das 15h00 do dia 21 de Maio de 2022.
FONTE: Cptec/INPE.

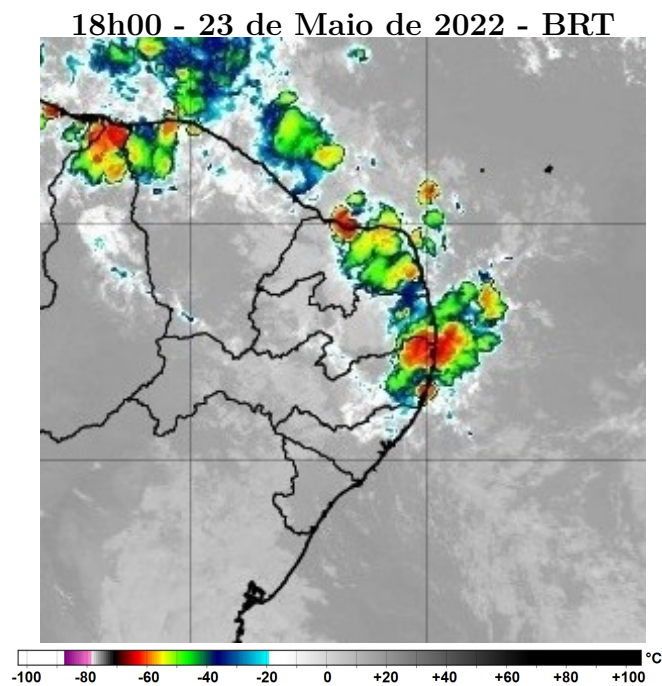


Figura 18 – Imagens realçadas do satélite GOES-16 das 18h00 do dia 23 de Maio de 2022.
FONTE: Cptec/INPE.

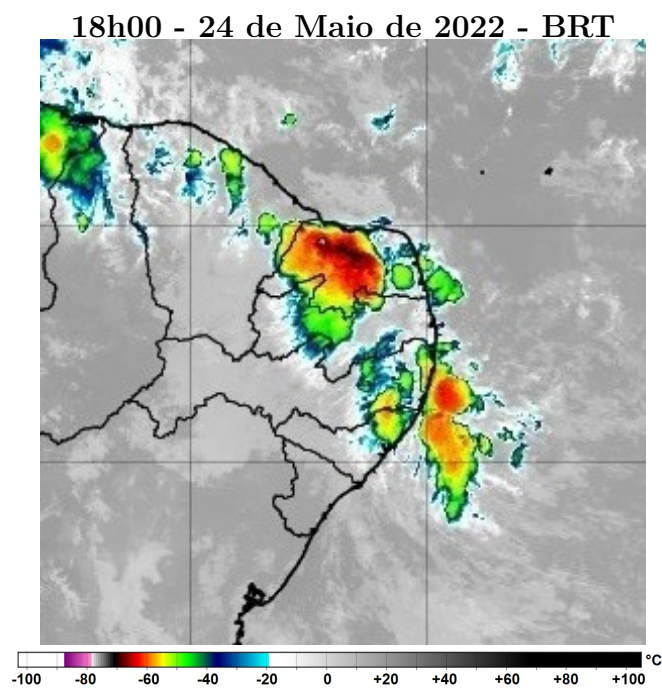


Figura 19 – Imagens realçadas do satélite GOES-16 das 18h00 do dia 24 de Maio de 2022.
FONTE: Cptec/INPE.

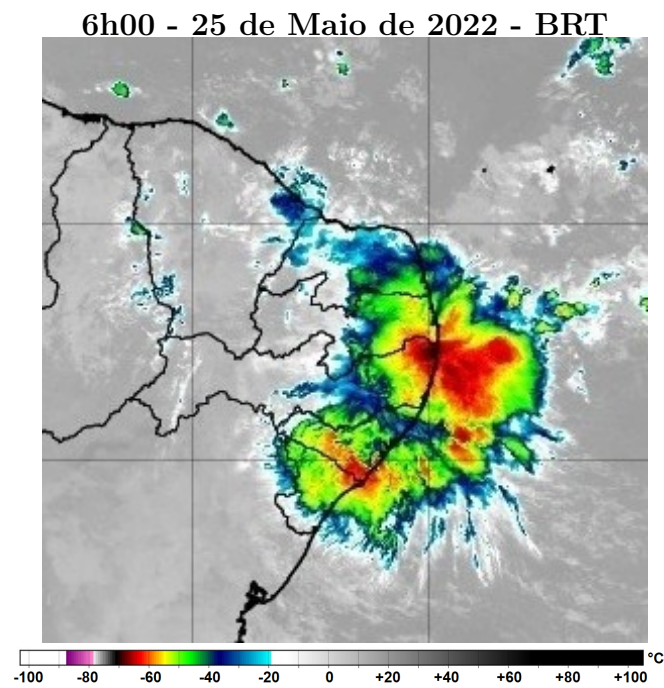


Figura 20 – Imagens realçadas do satélite GOES-16 das 6h00 do dia 25 de Maio de 2022.
FONTE: Cptec/INPE.

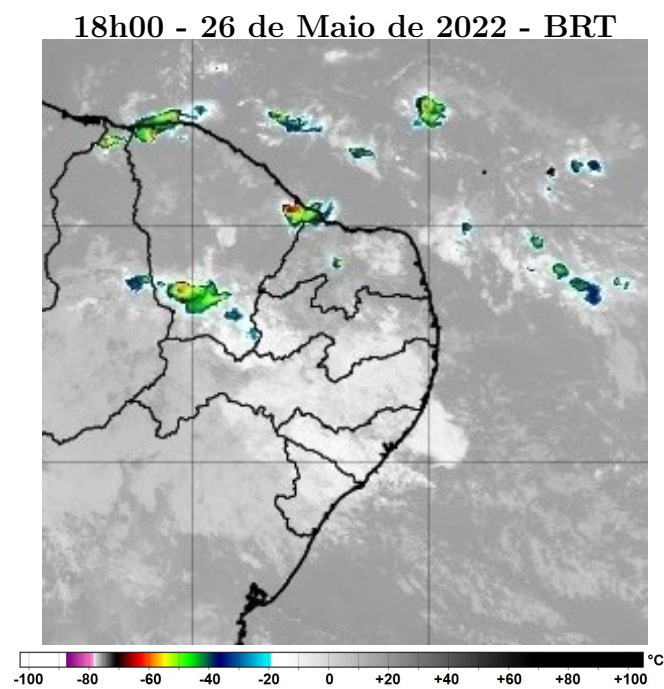


Figura 21 – Imagens realçadas do satélite GOES-16 das 18h00 do dia 26 de Maio de 2022.
FONTE: Cptec/INPE.

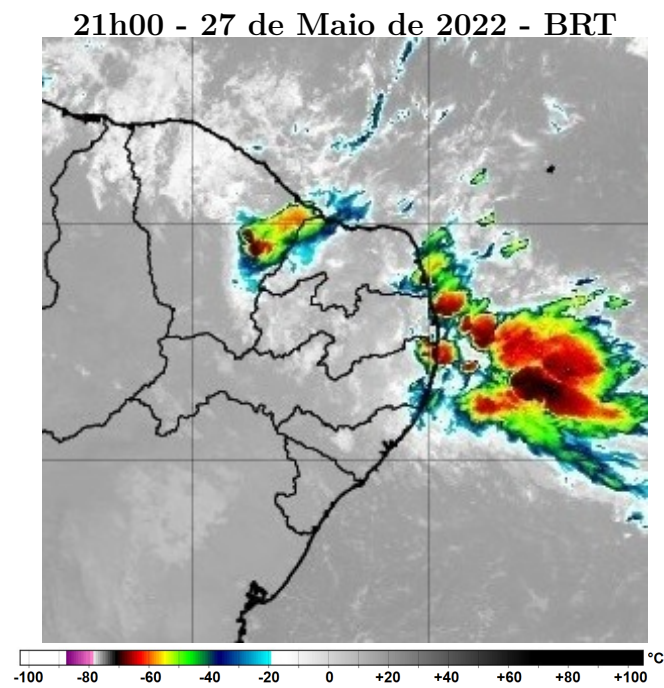


Figura 22 – Imagens realçadas do satélite GOES-16 das 21h00 do dia 27 de Maio de 2022.
FONTE: Cptec/INPE.

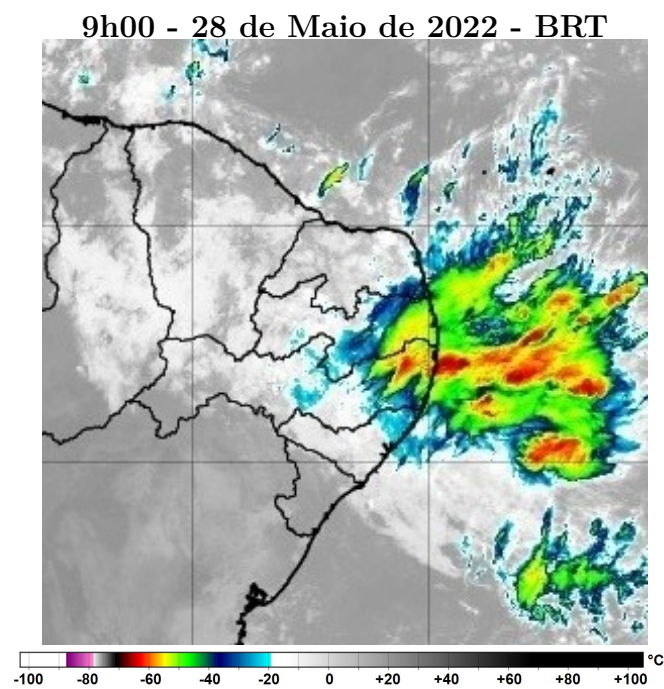


Figura 23 – Imagens realçadas do satélite GOES-16 das 9h00 do dia 28 de Maio de 2022.
FONTE: Cptec/INPE.

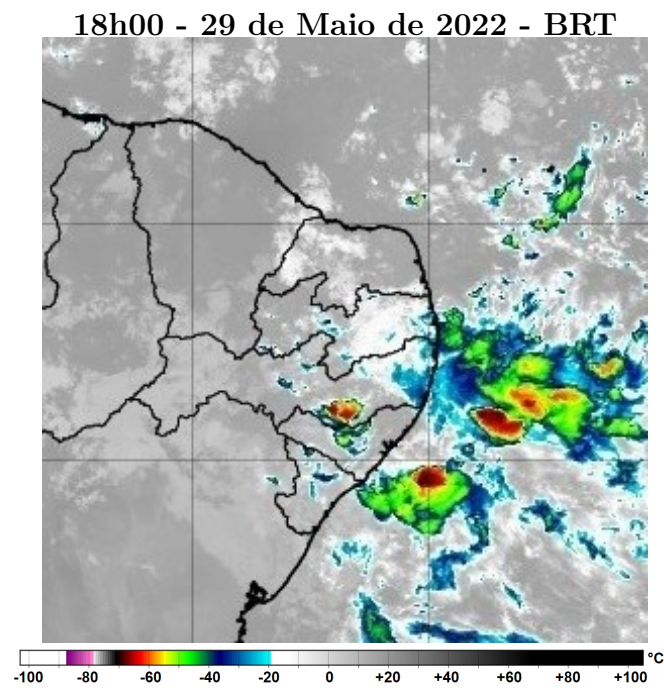


Figura 24 – Imagens realçadas do satélite GOES-16 das 18h00 do dia 29 de Maio de 2022.
FONTE: Cptec/INPE.

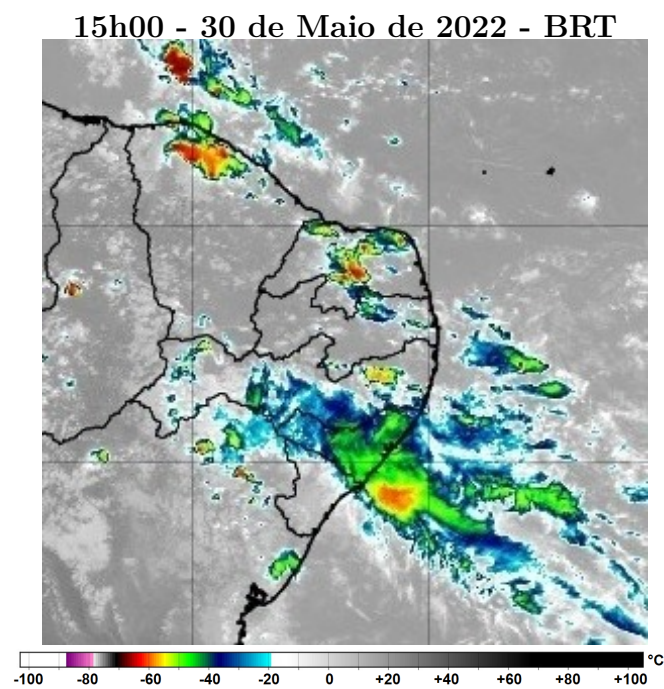


Figura 25 – Imagens realçadas do satélite GOES-16 das 15h00 do dia 30 de Maio de 2022.
FONTE: Cptec/INPE.

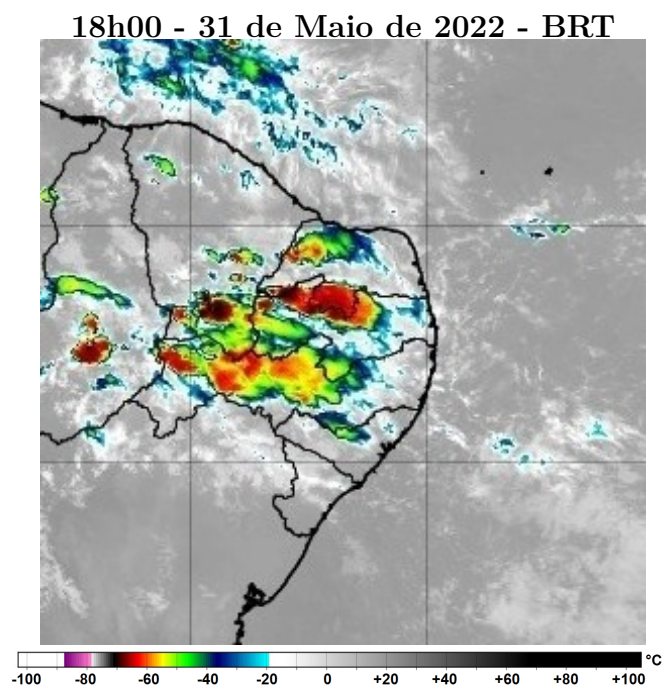


Figura 26 – Imagens realçadas do satélite GOES-16 das 18h00 do dia 31 de Maio de 2022.
FONTE: Cptec/INPE.

2 Classificação COBRADE

O COBRADE (Classificação e Codificação Brasileira de Desastres) foi criado com o intuito de adequar a classificação brasileira à classificação utilizada pela ONU na classificação de desastres e nivelar o país aos demais organismos de gestão de desastres do mundo.

Baseados nos dados analisados nos itens anteriores, podemos classificar os eventos ocorridos sobre a área de concessão da CELPE entre os dias 21 e 24 de março como Tempestade de Raios (Código 1.3.2.1.2), Chuvas intensas (Código 1.3.2.1.4) e Vendaval (Código 1.3.2.1.5).

Entre os dias 26 e 27 de março o evento ocorrido sobre a região pode ser classificado como Zona de Convergência (Código 1.3.1.2.0).

3 Resumo do Evento

Entre os dias 19 e 21 de maio nuvens carregadas associadas à convergência dos ventos provocaram chuva significativa e raios sobre o estado de Pernambuco. Durante a tarde do dia 19 e a noite do dia 20 de maio foram registradas 4613 descargas elétricas atmosféricas sobre a área de concessão da CELPE, sendo 3484 nuvem-nuvem e 1129 nuvem-solo. Entre as 09h da manhã do dia 21 e as 09h do dia 22 de maio foram acumulados 97,7 mm de chuva em Agrestina, cerca de 56% da média de precipitação acumulada mensal para o mês na região.

No período entre 23 e 31 de maio a propagação de Distúrbios Ondulatórios de Leste (DOLs) e os ventos de sudeste mais intensos favoreceram a formação de áreas de instabilidade que atuaram sobre o estado de Pernambuco. Entre os dias 23 e 31 de maio foram detectadas 6030 descargas elétricas atmosféricas na área de concessão da CELPE, sendo 4614 nuvem-nuvem e 1416 nuvem-solo. De maneira geral, as áreas mais afetadas foram o Agreste Pernambucano, a Mata Pernambucana e a área de Recife. Considerando o período entre as 09h do dia 23 de maio e 09h do dia 01 de junho foram acumulados no porto Cabo (Barragem de Suape) 718,0 mm de chuva, sendo que a média climatológica para a região é cerca de 200 mm.

Tabela 2 – Resumo do evento 1

Número/Código do Evento	
Número/Código do Relatório	
Descrição	Região ligada à tempestade causada por uma zona de baixa pressão atmosférica, provocando forte deslocamento de massas de ar, vendavais, chuvas intensas e possível queda de granizo.
Código COBRADE	1.3.1.2.0 – Zona de Convergência
Hora início do evento	12h00 do dia 19 de maio de 2022
Hora de fim do evento	03h00 do dia 22 de maio de 2022
Abrangência	Regiões Sertão, Agreste, Mata e Recife da CELPE

Tabela 3 – Resumo do evento 2

Número/Código do Evento	
Número/Código do Relatório	
Descrição	Tempestade com intensa atividade elétrica no interior das nuvens, com grande desenvolvimento vertical. Chuvas com acumulados significativos.
Código COBRADE	Tempestade de raios - 1.3.2.1.2 e Chuvas intensas - 1.3.2.1.4
Hora início do evento	12h00 do dia 23 de maio de 2022
Hora de fim do evento	00h00 do dia 01 de junho de 2022
Abrangência	Regiões Sertão, Agreste, Mata e Recife da CELPE

4 Referências

- Instituto Nacional de Meteorologia (INMET) -
<http://www.inmet.gov.br>
- Cptec/INPE
<https://www.cptec.inpe.br/>
- Centro de Hidrografia da Marinha do Brasil -
<https://www.marinha.mil.br/chm/>
- Meteorology Glossary - American Meteorological Society -
<http://glossary.ametsoc.org/>
- Agência Pernambucana de Águas e Clima (Apac) -
<https://www.apac.pe.gov.br/>

A.1 Carta Sinótica

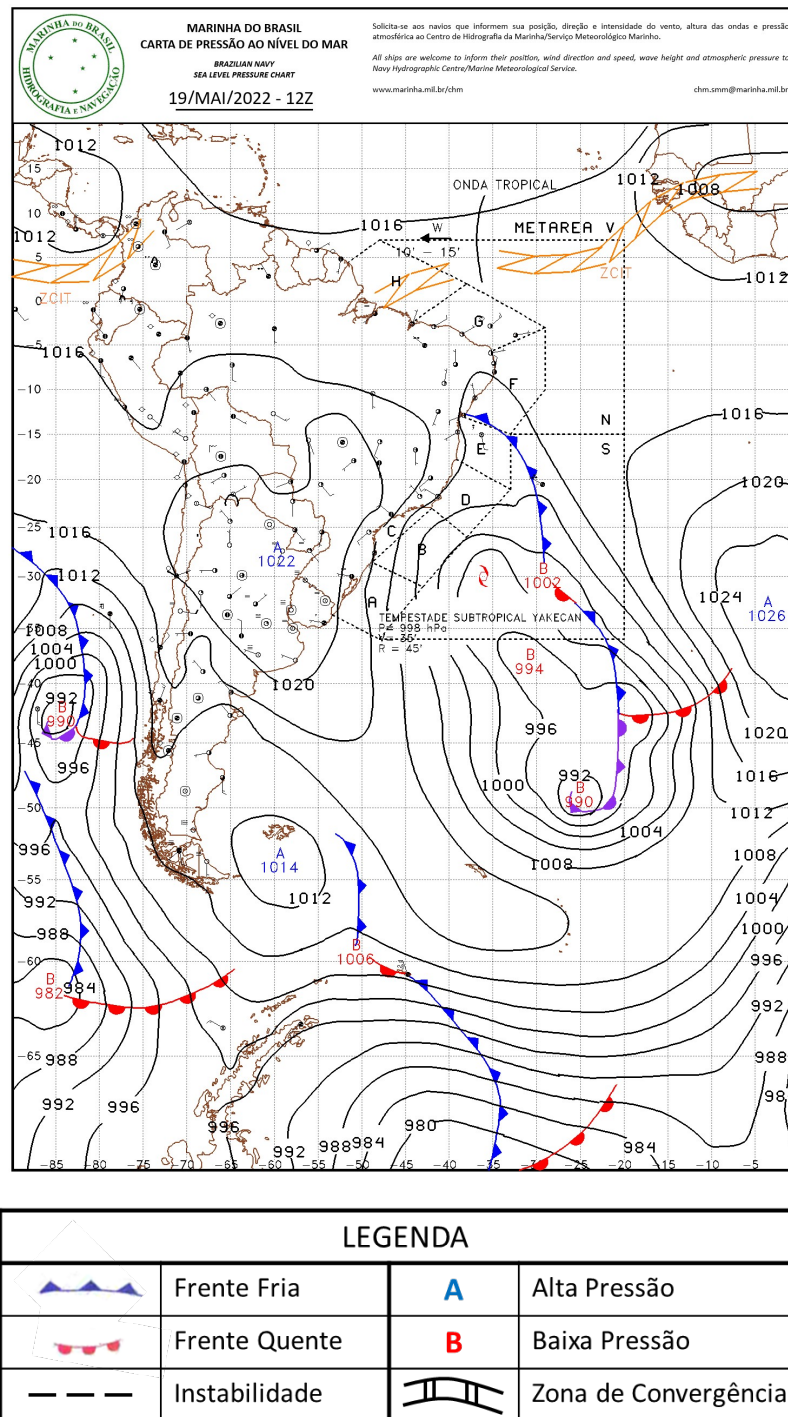


Figura A1 - Carta sinótica da Marinha do Brasil para as 0000Z do dia 19 de maio de 2022 (09h00 do dia 19 de maio de 2022, hora local. FONTE: Centro de Hidrografia da Marinha do Brasil).

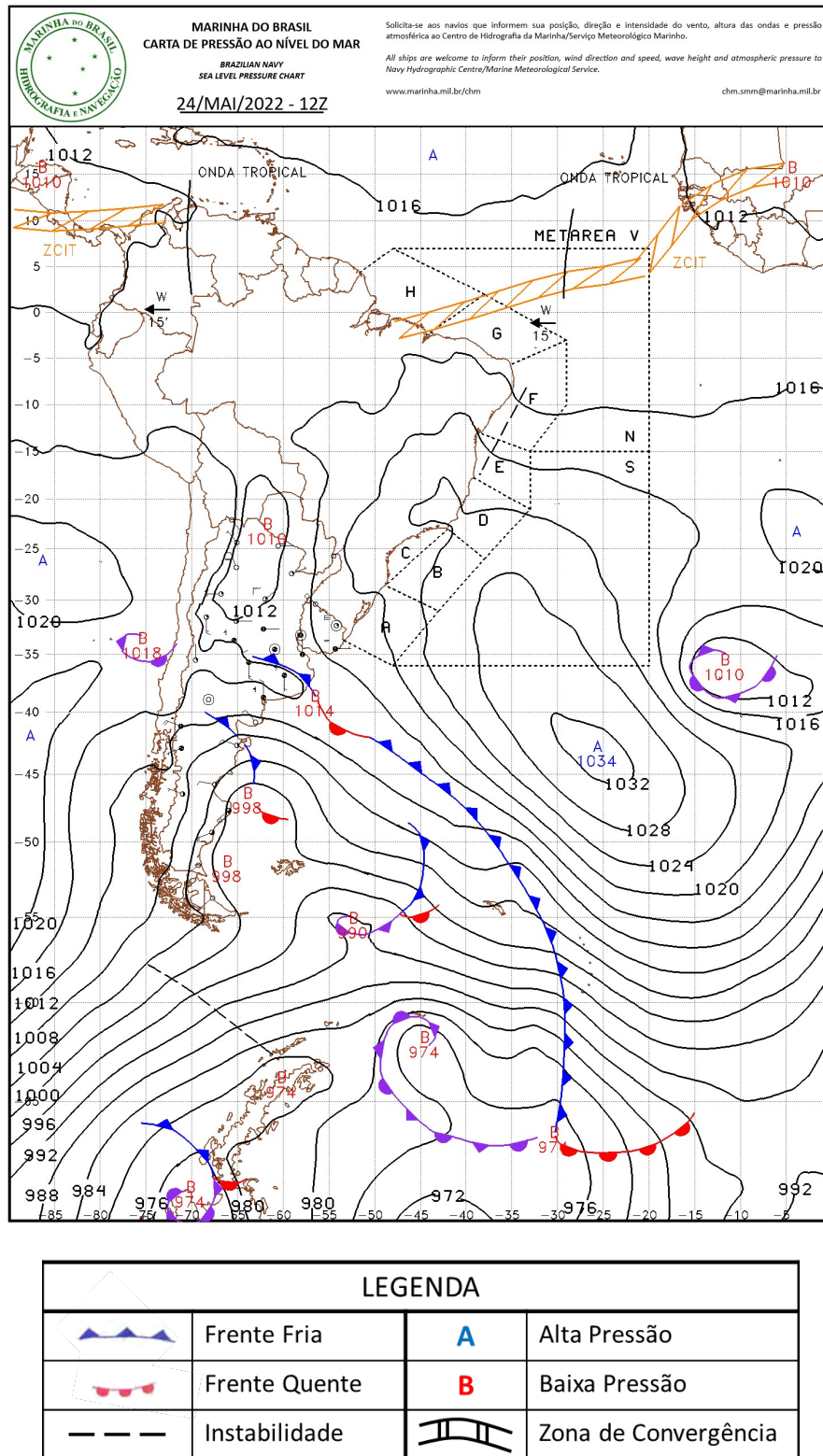
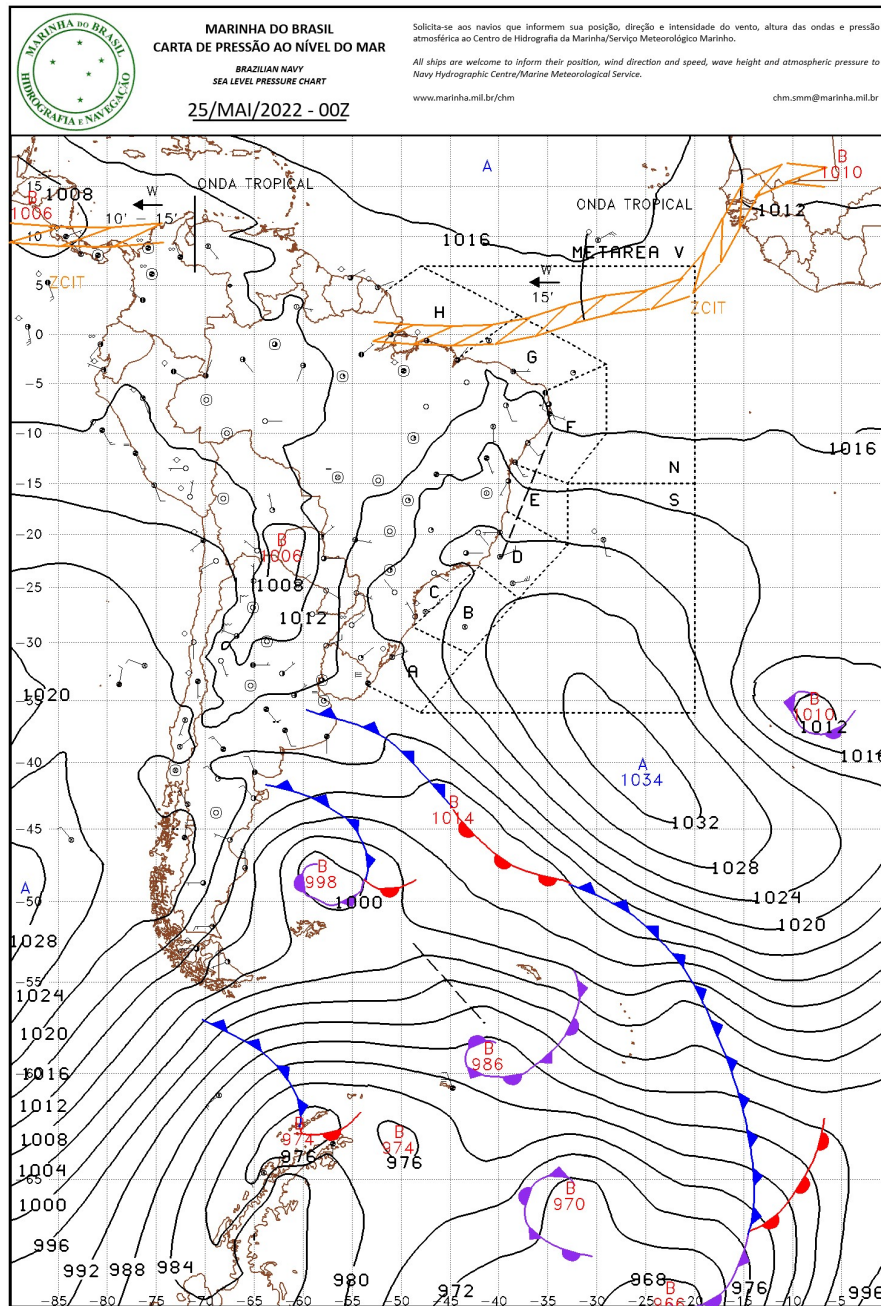


Figura A2 - Carta sinótica de superfície para as 1200Z do dia 24 de maio de 2022 (09h00 do dia 24 de maio de 2022, hora local. FONTE: Centro de Hidrografia da Marinha do Brasil).



LEGENDA			
	Frente Fria	A	Alta Pressão
	Frente Quente	B	Baixa Pressão
	Instabilidade		Zona de Convergência

Figura A3 - Carta sinótica de superfície para as 0000Z do dia 25 de maio de 2022 (21h00 do dia 24 de maio de 2022, hora local. FONTE: Centro de Hidrografia da Marinha do Brasil).

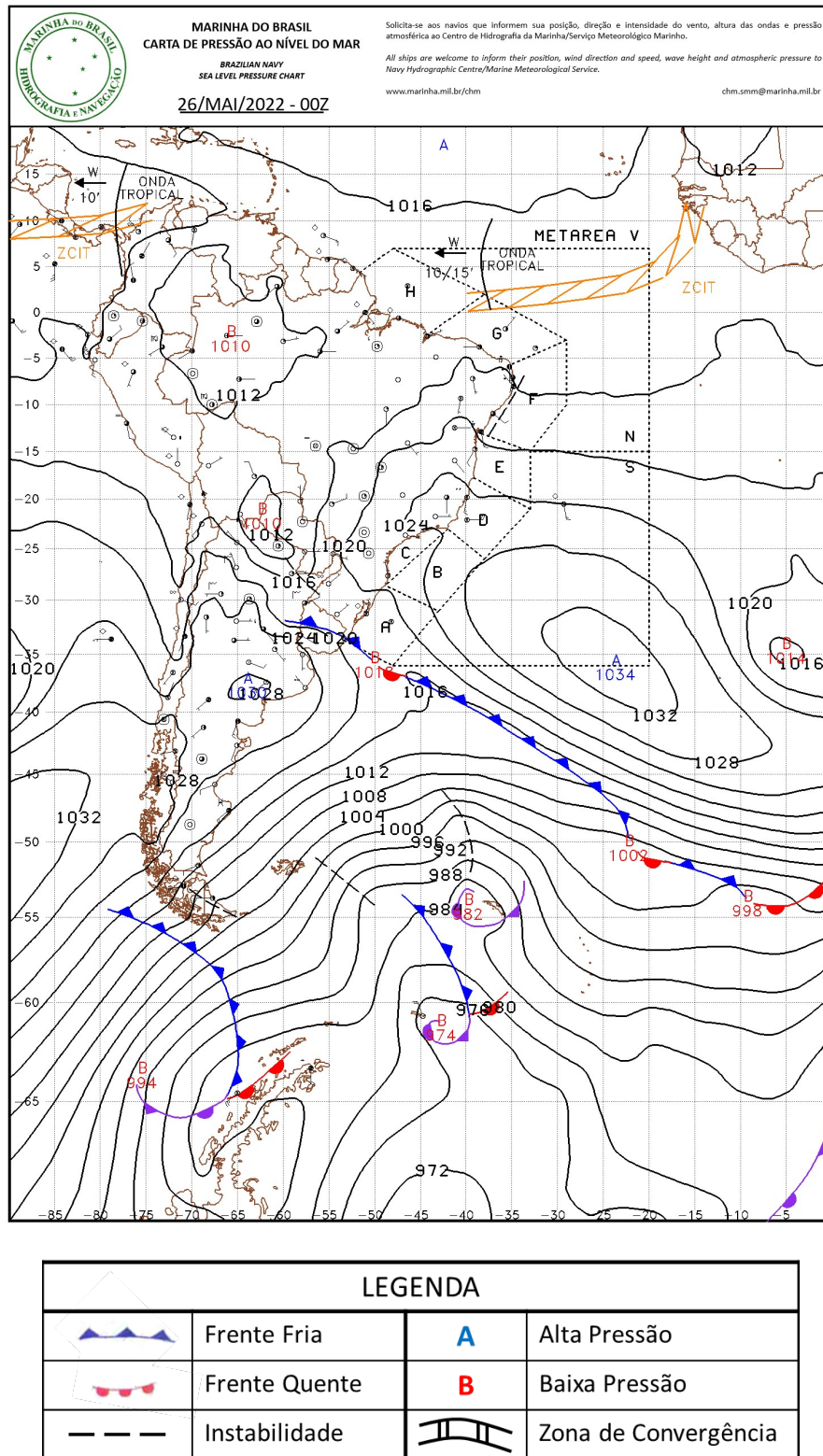


Figura A4 - Carta sinótica de superfície para as 0000Z do dia 26 de maio de 2022 (21h00 do dia 25 de maio de 2022, hora local. FONTE: Centro de Hidrografia da Marinha do Brasil).

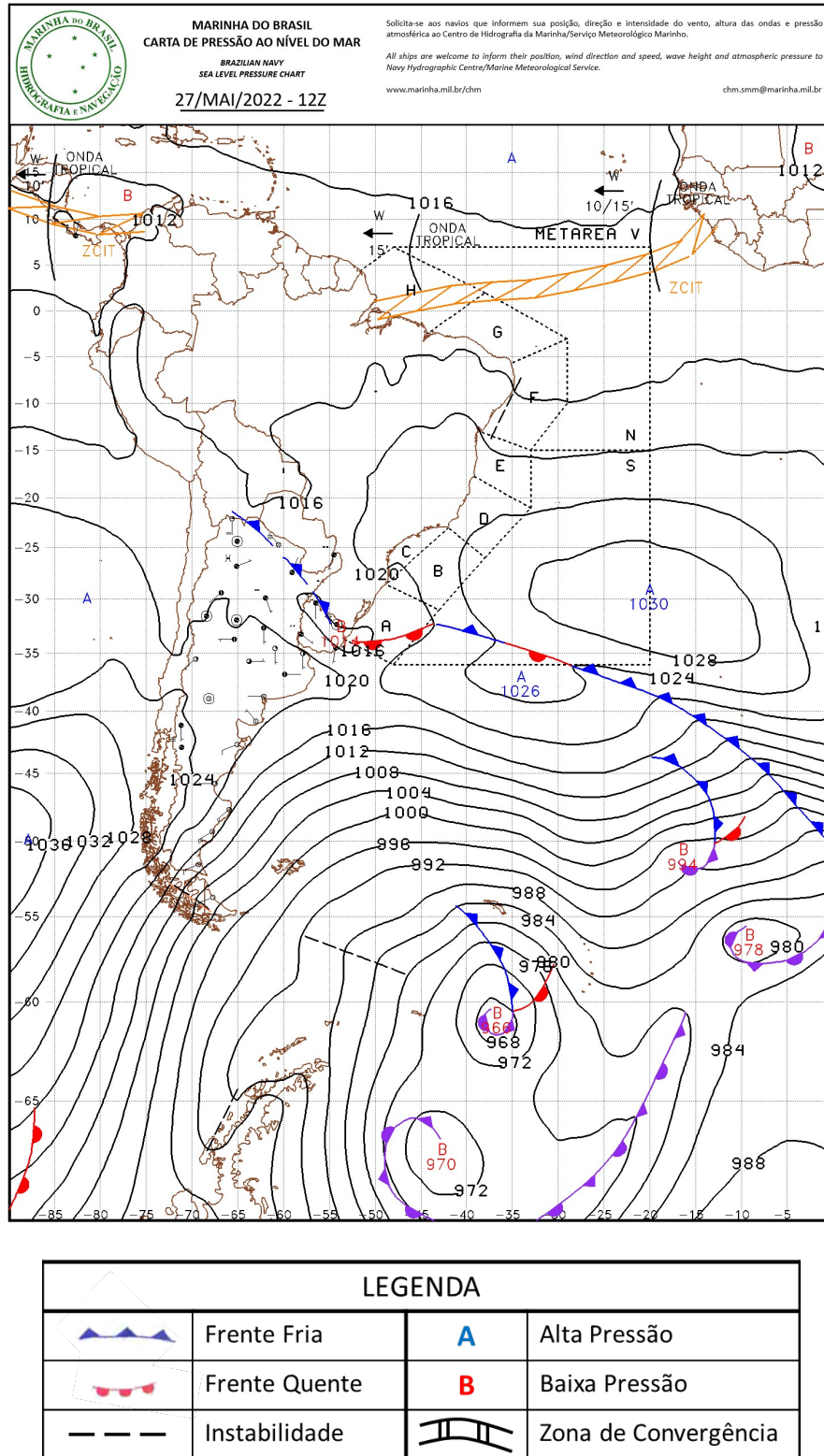
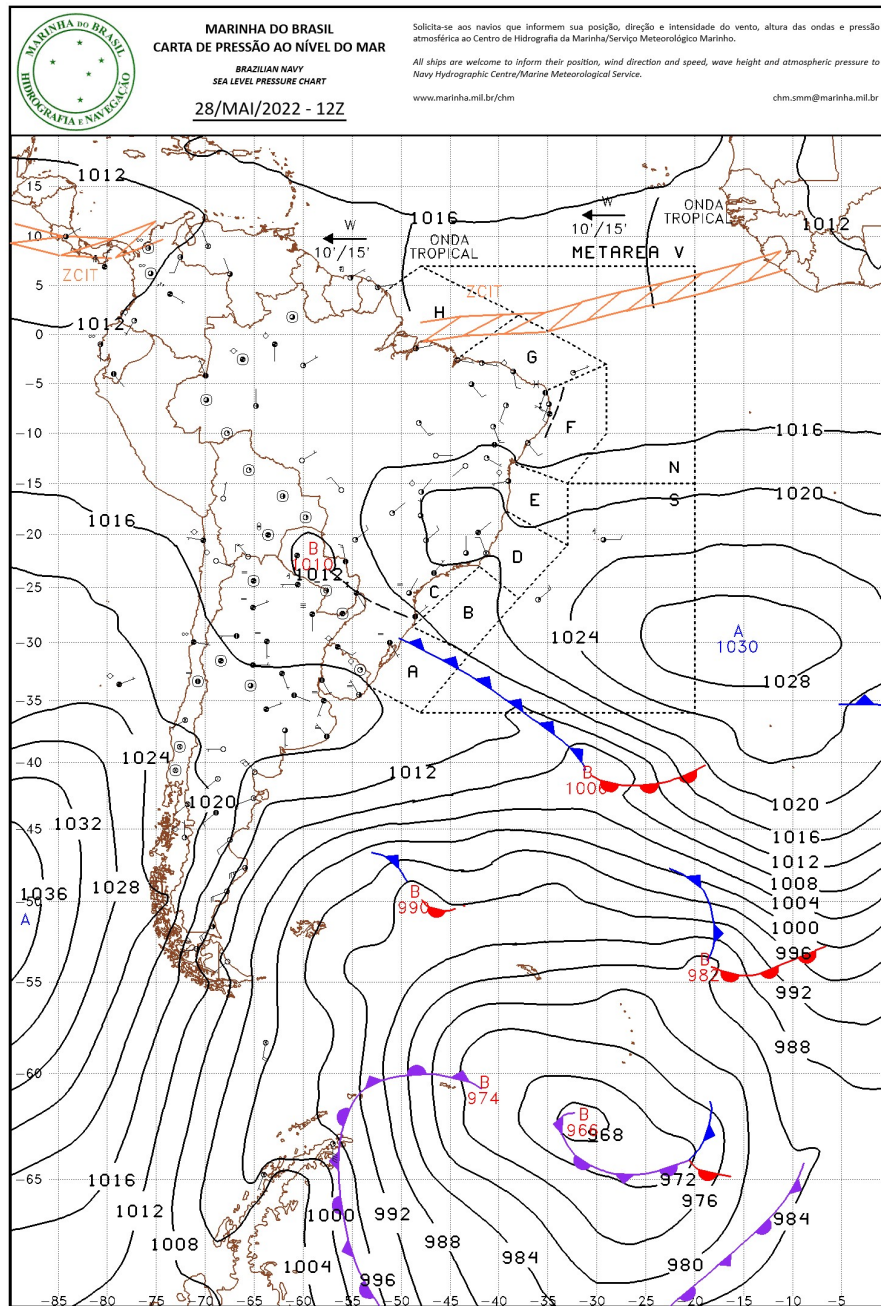
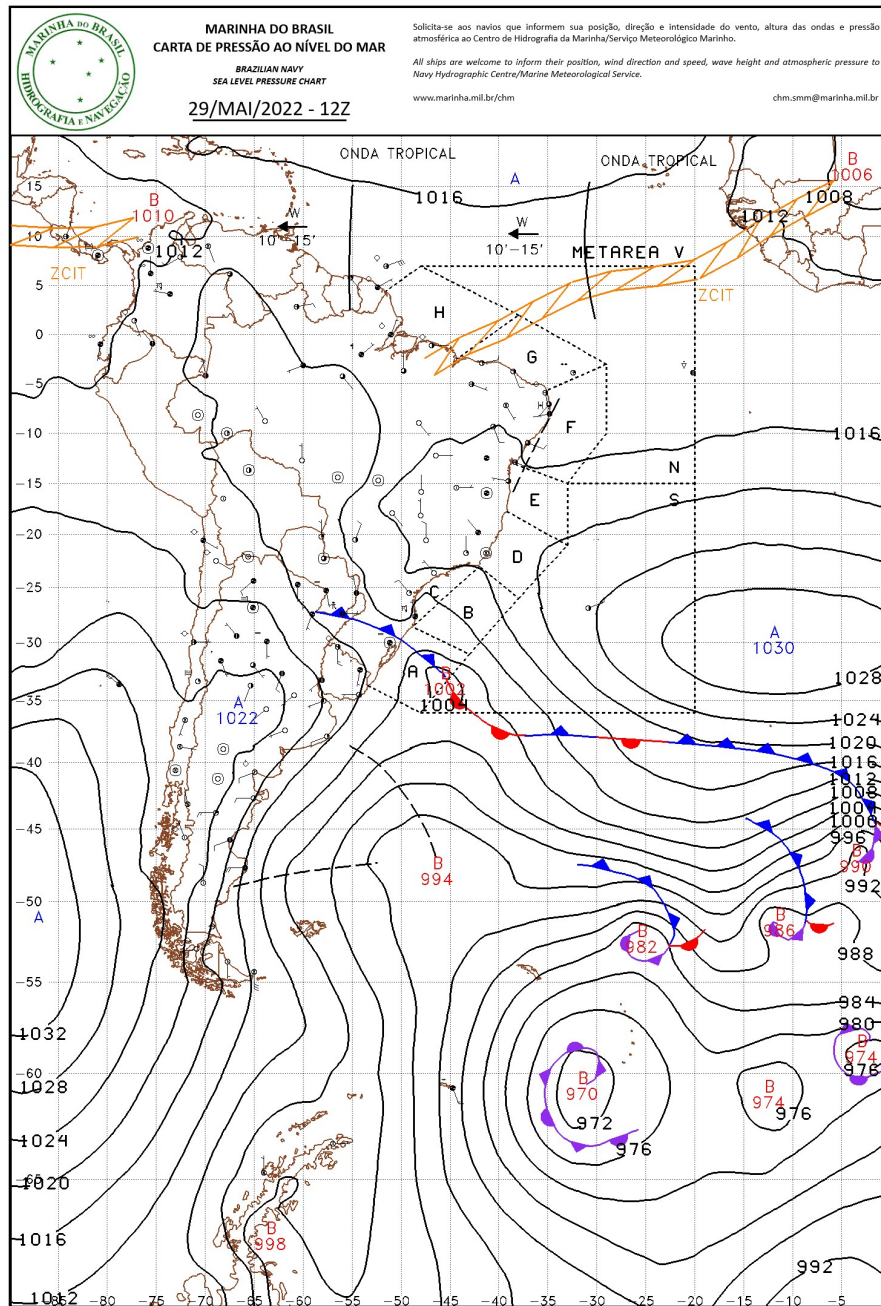


Figura A5 - Carta sinótica de superfície para as 1200Z do dia 27 de maio de 2022 (09h00 do dia 27 de maio de 2022, hora local. FONTE: Centro de Hidrografia da Marinha do Brasil).



LEGENDA			
	Frente Fria	A	Alta Pressão
	Frente Quente	B	Baixa Pressão
	Instabilidade		Zona de Convergência

Figura A6 - Carta sinótica de superfície para as 1200Z do dia 28 de maio de 2022 (09h00 do dia 28 de maio de 2022, hora local. FONTE: Centro de Hidrografia da Marinha do Brasil).



LEGENDA			
	Frente Fria	A	Alta Pressão
	Frente Quente	B	Baixa Pressão
	Instabilidade		Zona de Convergência

Figura A7 - Carta sinótica de superfície para as 1200Z do dia 29 de maio de 2022 (09h00 do dia 29 de maio de 2022, hora local. FONTE: Centro de Hidrografia da Marinha do Brasil).

A.2 Notícias associadas

- VÍDEO: casas caem em rio durante enxurrada; veja imagens da chuva que deixou dezenas de mortos em Pernambuco

<https://g1.globo.com/pe/pernambuco/noticia/2022/05/28/veja-imagens-da-chuva-que-deixou-dezenas-de-mortos-em-pernambuco.ghtml>

- Pernambuco registra 84 mortes após fortes chuvas no estado

<https://www.cnnbrasil.com.br/nacional/mortes-chuvas-em-pernambuco/>

- Chuva deixa mais de 500 desalojados em Pernambuco; confira os locais de apoio para a população

<https://www.diariodepernambuco.com.br/noticia/vidaurbana/2022/05/chuva-deixa-mais-de-500-desalojados-em-pernambuco-confira-os-locais-d.html>

- Chuva provoca alagamentos e deslizamento de terra em Pernambuco

<https://ultimosegundo.ig.com.br/brasil/2022-05-25/chuva-alagamento-deslizamento-terra-pernambuco.html>

Bianca Lobo Silva

Meteorologista

CREA 5063840461

Anexo II – Lista de interrupções expurgadas

Número Ordem Interrupção	Município	Início Interrupção	Fim Interrupção	Conjunto	Fato Gerador
17594266_16528563	RECIFE	20/05/2022 15:27:00	20/05/2022 16:20:00	TAMARINEIRA	INTERNO - NAO PROGRAMADA - MEIO AMBIENTE - EROSAO
17594273_16525552	IBIMIRIM	19/05/2022 08:04:50	19/05/2022 09:23:13	IBIMIRIM	INTERNO - NAO PROGRAMADA - PROPRIAS DO SISTEMA - DESLIGAMENTO POR SEGURANCA
17594273_16525512	IBIMIRIM	19/05/2022 06:45:00	19/05/2022 09:23:13	IBIMIRIM	INTERNO - NAO PROGRAMADA - PROPRIAS DO SISTEMA - DESLIGAMENTO POR SEGURANCA
17595551_16526159	PESQUEIRA	19/05/2022	19/05/2022 12:10:00	PESQUEIRA	INTERNO - NAO PROGRAMADA - MEIO AMBIENTE - ARVORE OU VEGETACAO
17595551_16528541	PESQUEIRA	20/05/2022 09:45:00	20/05/2022 15:00:00	PESQUEIRA	INTERNO - NAO PROGRAMADA - MEIO AMBIENTE - ARVORE OU VEGETACAO
17595551_16526159	PESQUEIRA	19/05/2022 00:15:22	19/05/2022 09:35:00	PESQUEIRA	INTERNO - NAO PROGRAMADA - MEIO AMBIENTE - ARVORE OU VEGETACAO
17595570_16526800	ALTINHO	19/05/2022 01:04:11	24/05/2022 17:40:00	AGRESTINA	INTERNO - NAO PROGRAMADA - MEIO AMBIENTE - ARVORE OU VEGETACAO
17595570_16538008	CARUARU	24/05/2022 13:23:00	24/05/2022 17:40:00	AGRESTINA	INTERNO - NAO PROGRAMADA - MEIO AMBIENTE - ARVORE OU VEGETACAO
17595597_16525486	CABO DE SANTO AGOSTINHO	19/05/2022 04:03:57	19/05/2022 05:15:00	IPOJUCA	INTERNO - NAO PROGRAMADA - MEIO AMBIENTE - ARVORE OU VEGETACAO
17595600_16526034	CARPINA	19/05/2022 04:40:29	19/05/2022 08:10:39	CARPINA	INTERNO - NAO PROGRAMADA - MEIO AMBIENTE - ARVORE OU VEGETACAO
17595604_16526285	SERTANIA	19/05/2022 05:12:38	19/05/2022 12:40:00	SERTANIA	INTERNO - NAO PROGRAMADA - MEIO AMBIENTE - ANIMAIS
17595613_16525619	RECIFE	19/05/2022 05:41:40	19/05/2022 08:02:00	MACAXEIRA	INTERNO - NAO PROGRAMADA - MEIO AMBIENTE - QUEIMADA OU INCENDIO

17595613_16525622	RECIFE	19/05/2022 07:46:00	19/05/2022 08:02:00	MACAXEIRA	INTERNO - NAO PROGRAMADA - MEIO AMBIENTE - QUEIMADA OU INCENDIO
17595621_16525653	TIMBAUBA	19/05/2022 05:54:14	19/05/2022 08:18:00	TIMBAUBA	INTERNO - NAO PROGRAMADA - MEIO AMBIENTE - DESCARGA ATMOSFERICA
17595630_16526046	BREJAO	19/05/2022 06:03:27	19/05/2022 09:00:00	BREJAO	INTERNO - NAO PROGRAMADA - MEIO AMBIENTE - VENTO
17595630_16526046	BREJAO	19/05/2022 06:03:27	19/05/2022 09:00:00	CORRENTES	INTERNO - NAO PROGRAMADA - MEIO AMBIENTE - VENTO
17595639_16525930	PALMEIRINA	19/05/2022 06:19:40	19/05/2022 11:25:00	ANGELIM	INTERNO - NAO PROGRAMADA - MEIO AMBIENTE - VENTO
17595648_16527665	VENTUROSA	19/05/2022 06:41:42	20/05/2022 00:38:00	VENTUROSA	INTERNO - NAO PROGRAMADA - MEIO AMBIENTE - ARVORE OU VEGETACAO
17595648_16528390	VENTUROSA	20/05/2022 14:21:27	21/05/2022 13:40:00	VENTUROSA	INTERNO - NAO PROGRAMADA - MEIO AMBIENTE - ARVORE OU VEGETACAO
17595648_16528388	VENTUROSA	20/05/2022 14:21:27	21/05/2022 13:40:00	VENTUROSA	INTERNO - NAO PROGRAMADA - MEIO AMBIENTE - ARVORE OU VEGETACAO
17595648_16528391	VENTUROSA	20/05/2022 14:21:27	21/05/2022 13:40:00	VENTUROSA	INTERNO - NAO PROGRAMADA - MEIO AMBIENTE - ARVORE OU VEGETACAO
17595648_16528389	VENTUROSA	20/05/2022 14:21:27	21/05/2022 13:40:00	VENTUROSA	INTERNO - NAO PROGRAMADA - MEIO AMBIENTE - ARVORE OU VEGETACAO
17595648_16530759	VENTUROSA	21/05/2022 12:10:00	21/05/2022 13:45:00	VENTUROSA	INTERNO - NAO PROGRAMADA - MEIO AMBIENTE - ARVORE OU VEGETACAO
17595665_16525620	CATENDE	19/05/2022 06:54:50	19/05/2022 08:25:00	PALMARES	INTERNO - NAO PROGRAMADA - MEIO AMBIENTE - VENTO
17595665_16525620	CATENDE	19/05/2022 06:54:50	19/05/2022 08:25:00	CATENDE	INTERNO - NAO PROGRAMADA - MEIO AMBIENTE - VENTO
17595694_16528405	PALMEIRINA	19/05/2022 07:21:31	20/05/2022 13:40:00	ANGELIM	INTERNO - NAO PROGRAMADA - MEIO AMBIENTE - VENTO
17595696_16528134	MACAPARANA	19/05/2022 07:22:30	19/05/2022 09:18:00	VICENCIA	INTERNO - NAO PROGRAMADA - MEIO AMBIENTE - ARVORE OU VEGETACAO

17595703_16525904	SAIRE	19/05/2022 07:31:03	19/05/2022 10:25:00	AMOCIM DE SAO FEL	INTERNO - NAO PROGRAMADA - MEIO AMBIENTE - DESCARGA ATMOSFERICA
17595717_16526374	BUIQUE	19/05/2022 07:47:15	19/05/2022 11:50:00	BUIQUE	INTERNO - NAO PROGRAMADA - MEIO AMBIENTE - ARVORE OU VEGETACAO
17595730_16527044	CANHOTINHO	19/05/2022 07:45:07	19/05/2022 18:40:00	ANGELIM	INTERNO - NAO PROGRAMADA - MEIO AMBIENTE - VENTO
17595756_16525582	OLINDA	19/05/2022 08:15:00	19/05/2022 09:30:00	OLINDA	INTERNO - NAO PROGRAMADA - MEIO AMBIENTE - QUEIMADA OU INCENDIO
17595756_16525579	OLINDA	19/05/2022 08:03:23	19/05/2022 09:30:00	OLINDA	INTERNO - NAO PROGRAMADA - MEIO AMBIENTE - QUEIMADA OU INCENDIO
17595764_16551074	CARUARU	19/05/2022 08:14:05	19/05/2022 10:33:00	CAMPUS	INTERNO - NAO PROGRAMADA - MEIO AMBIENTE - DESCARGA ATMOSFERICA
17595795_16525892	ESCADA	19/05/2022 08:16:33	19/05/2022 11:02:00	ESCADA	INTERNO - NAO PROGRAMADA - MEIO AMBIENTE - ARVORE OU VEGETACAO
17595811_16526436	VENTUROSA	19/05/2022 08:26:53	19/05/2022 13:00:00	VENTUROSA	INTERNO - NAO PROGRAMADA - MEIO AMBIENTE - DESCARGA ATMOSFERICA
17595835_16526078	PARANATAMA	19/05/2022 10:05:00	19/05/2022 11:10:00	CAETÉS	INTERNO - NAO PROGRAMADA - MEIO AMBIENTE - ARVORE OU VEGETACAO
17595852_16526139	SAO JOSE DA COROA GRANDE	19/05/2022 08:44:32	19/05/2022 11:24:00	BARREIROS	INTERNO - NAO PROGRAMADA - MEIO AMBIENTE - VENTO
17595855_16527268	SAO JOAO	19/05/2022 08:45:53	19/05/2022 22:26:44	ANGELIM	INTERNO - NAO PROGRAMADA - MEIO AMBIENTE - ANIMAIS
17595861_16526409	VITORIA DE SANTO ANTAO	19/05/2022 08:54:07	19/05/2022 13:30:00	ORIA DE SANTO ANT	INTERNO - NAO PROGRAMADA - MEIO AMBIENTE - ARVORE OU VEGETACAO
17595872_16527003	JABOATAO DOS GUARARAPES	19/05/2022 09:07:02	19/05/2022 16:15:00	JABOATAO	INTERNO - NAO PROGRAMADA - TERCEIROS - OBJETO NA REDE
17595889_16526257	AGUAS BELAS	19/05/2022 09:01:25	19/05/2022 13:15:00	AGUAS BELAS	INTERNO - NAO PROGRAMADA - MEIO AMBIENTE - DESCARGA ATMOSFERICA

17595898_16526349	BREJAO	19/05/2022 09:08:27	19/05/2022 15:20:00	BREJAO	INTERNO - NAO PROGRAMADA - MEIO AMBIENTE - VENTO
17595898_16526349	BREJAO	19/05/2022 09:08:27	19/05/2022 14:55:00	BREJAO	INTERNO - NAO PROGRAMADA - MEIO AMBIENTE - VENTO
17595901_16528800	VITORIA DE SANTO ANTAO	20/05/2022 09:45:00	20/05/2022 15:50:00	VITORIA DE SANTO ANTAO	INTERNO - NAO PROGRAMADA - MEIO AMBIENTE - DESCARGA ATMOSFERICA
17595901_16526937	VITORIA DE SANTO ANTAO	19/05/2022 13:45:58	19/05/2022 14:11:00	VITORIA DE SANTO ANTAO	INTERNO - NAO PROGRAMADA - MEIO AMBIENTE - DESCARGA ATMOSFERICA
17595901_16526737	GLORIA DO GOITA	19/05/2022 09:09:25	19/05/2022 20:05:00	VITORIA DE SANTO ANTAO	INTERNO - NAO PROGRAMADA - MEIO AMBIENTE - DESCARGA ATMOSFERICA
17595901_16526947	VITORIA DE SANTO ANTAO	19/05/2022 17:22:44	19/05/2022 18:14:04	VITORIA DE SANTO ANTAO	INTERNO - NAO PROGRAMADA - MEIO AMBIENTE - DESCARGA ATMOSFERICA
17595901_16526937	VITORIA DE SANTO ANTAO	19/05/2022 13:45:58	19/05/2022 20:05:00	VITORIA DE SANTO ANTAO	INTERNO - NAO PROGRAMADA - MEIO AMBIENTE - DESCARGA ATMOSFERICA
17595901_16526943	VITORIA DE SANTO ANTAO	19/05/2022 14:11:01	19/05/2022 18:14:04	VITORIA DE SANTO ANTAO	INTERNO - NAO PROGRAMADA - MEIO AMBIENTE - DESCARGA ATMOSFERICA
17595901_16527147	VITORIA DE SANTO ANTAO	19/05/2022 20:05:01	20/05/2022 10:00:00	VITORIA DE SANTO ANTAO	INTERNO - NAO PROGRAMADA - MEIO AMBIENTE - DESCARGA ATMOSFERICA
17595909_16526456	MORENO	19/05/2022 09:12:03	19/05/2022 13:40:00	MORENO	INTERNO - NAO PROGRAMADA - MEIO AMBIENTE - ARVORE OU VEGETACAO
17595909_16526456	MORENO	19/05/2022 09:12:03	19/05/2022 12:35:00	MORENO	INTERNO - NAO PROGRAMADA - MEIO AMBIENTE - ARVORE OU VEGETACAO
17595934_16526115	IBIMIRIM	19/05/2022 09:20:15	19/05/2022 13:35:00	IBIMIRIM	INTERNO - NAO PROGRAMADA - MEIO AMBIENTE - DESCARGA ATMOSFERICA
17595934_16526115	IBIMIRIM	19/05/2022 09:20:15	19/05/2022 13:09:00	IBIMIRIM	INTERNO - NAO PROGRAMADA - MEIO AMBIENTE - DESCARGA ATMOSFERICA

17595940_16529531	SAIRE	19/05/2022 09:25:55	21/05/2022 02:05:00	AMOCIM DE SAO FEL	INTERNO - NAO PROGRAMADA - MEIO AMBIENTE - DESCARGA ATMOSFERICA
17595945_16526899	BUIQUE	19/05/2022 09:27:12	19/05/2022 17:20:00	BUIQUE	INTERNO - NAO PROGRAMADA - MEIO AMBIENTE - DESCARGA ATMOSFERICA
17595981_16571185	GOIANA	19/05/2022 09:36:11	19/05/2022 11:40:27	TEJUCUPAPO	INTERNO - NAO PROGRAMADA - MEIO AMBIENTE - ARVORE OU VEGETACAO
17595988_16527857	MORENO	19/05/2022 09:44:49	20/05/2022 09:30:00	MORENO	INTERNO - NAO PROGRAMADA - MEIO AMBIENTE - ANIMAIS
17595997_16525949	PAUDALHO	19/05/2022 11:00:00	19/05/2022 12:03:00	PAUDALHO	INTERNO - NAO PROGRAMADA - MEIO AMBIENTE - ARVORE OU VEGETACAO
17596006_16552873	GRAVATA	30/05/2022 12:40:00	30/05/2022 14:14:00	GRAVATA	INTERNO - NAO PROGRAMADA - MEIO AMBIENTE - ARVORE OU VEGETACAO
17596008_16594053	BOM JARDIM	19/05/2022 10:08:39	19/05/2022 12:45:00	BOM JARDIM	INTERNO - NAO PROGRAMADA - MEIO AMBIENTE - ARVORE OU VEGETACAO
17596008_16594057	BOM JARDIM	19/05/2022 11:50:00	19/05/2022 12:50:00	BOM JARDIM	INTERNO - NAO PROGRAMADA - MEIO AMBIENTE - ARVORE OU VEGETACAO
17596010_16525875	JABOATAO DOS GUARARAPES	19/05/2022 10:08:04	19/05/2022 11:14:27	PIRAPAMA I	INTERNO - NAO PROGRAMADA - MEIO AMBIENTE - ARVORE OU VEGETACAO
17596010_16525875	JABOATAO DOS GUARARAPES	19/05/2022 10:08:04	19/05/2022 10:44:31	MORENO	INTERNO - NAO PROGRAMADA - MEIO AMBIENTE - ARVORE OU VEGETACAO
17596010_16525875	JABOATAO DOS GUARARAPES	19/05/2022 10:08:04	19/05/2022 11:14:27	MORENO	INTERNO - NAO PROGRAMADA - MEIO AMBIENTE - ARVORE OU VEGETACAO
17596043_16526589	CABO DE SANTO AGOSTINHO	19/05/2022 10:08:16	19/05/2022 15:20:00	PIRAPAMA I	INTERNO - NAO PROGRAMADA - MEIO AMBIENTE - ARVORE OU VEGETACAO
17596049_16526104	SAO BENTO DO UNA	19/05/2022 10:10:14	19/05/2022 12:10:00	SAO BENTO DO UNA	INTERNO - NAO PROGRAMADA - MEIO AMBIENTE - ARVORE OU VEGETACAO

17596054_16525838	AGUAS BELAS	19/05/2022 10:11:26	19/05/2022 11:31:00	AGUAS BELAS	INTERNO - NAO PROGRAMADA - MEIO AMBIENTE - DESCARGA ATMOSFERICA
17596067_16526703	PAUDALHO	19/05/2022 08:00:20	19/05/2022 16:32:00	PAUDALHO	INTERNO - NAO PROGRAMADA - MEIO AMBIENTE - ARVORE OU VEGETACAO
17596068_16526255	PAUDALHO	19/05/2022 10:11:14	19/05/2022 13:55:56	DO LOURENCO DA MA	INTERNO - NAO PROGRAMADA - MEIO AMBIENTE - DESCARGA ATMOSFERICA
17596068_16526253	PAUDALHO	19/05/2022 10:11:14	19/05/2022 13:55:56	DO LOURENCO DA MA	INTERNO - NAO PROGRAMADA - MEIO AMBIENTE - DESCARGA ATMOSFERICA
17596073_16527037	SALOA	19/05/2022 10:13:52	19/05/2022 22:42:00	BREJAO	INTERNO - NAO PROGRAMADA - MEIO AMBIENTE - ARVORE OU VEGETACAO
17596073_16527036	SALOA	19/05/2022 10:13:52	19/05/2022 15:50:00	BREJAO	INTERNO - NAO PROGRAMADA - MEIO AMBIENTE - ARVORE OU VEGETACAO
17596081_16526495	AGUAS BELAS	19/05/2022 10:19:08	19/05/2022 16:00:00	AGUAS BELAS	INTERNO - NAO PROGRAMADA - MEIO AMBIENTE - DESCARGA ATMOSFERICA
17596085_16526236	ABREU E LIMA	19/05/2022 10:22:14	19/05/2022 11:10:00	PARATIBE II	INTERNO - NAO PROGRAMADA - MEIO AMBIENTE - ARVORE OU VEGETACAO
17596104_16525873	TEREZINHA	19/05/2022 10:29:05	19/05/2022 11:55:00	BREJAO	INTERNO - NAO PROGRAMADA - MEIO AMBIENTE - ARVORE OU VEGETACAO
17596107_16528078	GARANHUNS	19/05/2022 12:15:00	19/05/2022 14:22:00	GARANHUNS	INTERNO - NAO PROGRAMADA - MEIO AMBIENTE - ARVORE OU VEGETACAO
17596120_16526669	RIBEIRAO	19/05/2022 10:31:18	19/05/2022 15:20:00	ESCADA	INTERNO - NAO PROGRAMADA - MEIO AMBIENTE - ANIMAIS
17596126_16526729	JUREMA	19/05/2022 10:47:53	19/05/2022 16:50:00	LAJEDO	INTERNO - NAO PROGRAMADA - MEIO AMBIENTE - ARVORE OU VEGETACAO
17596172_16527072	VERTENTE DO LERIO	19/05/2022 10:56:19	19/05/2022 15:40:00	SURUBIM	INTERNO - NAO PROGRAMADA - MEIO AMBIENTE - VENTO

17596181_16528055	SAO LOURENCO DA MATA	19/05/2022 10:59:32	20/05/2022 11:08:00	TABATINGA	INTERNO - NAO PROGRAMADA - MEIO AMBIENTE - ARVORE OU VEGETACAO
17596198_16527296	PALMEIRINA	19/05/2022 11:07:55	19/05/2022 19:59:00	ANGELIM	INTERNO - NAO PROGRAMADA - MEIO AMBIENTE - ANIMAIS
17596251_16527747	BOM CONSELHO	19/05/2022 11:28:10	20/05/2022 09:00:00	BOM CONSELHO	INTERNO - NAO PROGRAMADA - MEIO AMBIENTE - ARVORE OU VEGETACAO
17596280_16528552	LAGOA DO OURO	19/05/2022 11:35:17	20/05/2022 15:40:00	CORRENTES	INTERNO - NAO PROGRAMADA - MEIO AMBIENTE - VENTO
17596292_16527030	SALOA	19/05/2022 11:41:06	19/05/2022 17:28:31	BREJAO	INTERNO - NAO PROGRAMADA - MEIO AMBIENTE - ARVORE OU VEGETACAO
17596292_16527030	SALOA	19/05/2022 11:41:06	20/05/2022 10:30:00	BREJAO	INTERNO - NAO PROGRAMADA - MEIO AMBIENTE - ARVORE OU VEGETACAO
17596336_16526927	SALGUEIRO	19/05/2022 12:01:42	19/05/2022 17:46:00	SALGUEIRO	INTERNO - NAO PROGRAMADA - MEIO AMBIENTE - ANIMAIS
17596363_16526872	JUPI	19/05/2022 12:09:55	19/05/2022 16:42:00	LAJEDO	INTERNO - NAO PROGRAMADA - MEIO AMBIENTE - ARVORE OU VEGETACAO
17596370_16551239	BEZERROS	19/05/2022 12:12:53	20/05/2022 05:46:00	RIACHO DAS ALMAS	INTERNO - NAO PROGRAMADA - MEIO AMBIENTE - VENTO
17596400_16526581	IPOJUCA	19/05/2022 12:22:17	19/05/2022 14:19:00	IPOJUCA	INTERNO - NAO PROGRAMADA - MEIO AMBIENTE - QUEIMADA OU INCENDIO
17596400_16526582	IPOJUCA	19/05/2022 14:04:00	19/05/2022 14:19:02	IPOJUCA	INTERNO - NAO PROGRAMADA - MEIO AMBIENTE - QUEIMADA OU INCENDIO
17596428_16526180	CARUARU	19/05/2022 12:40:34	19/05/2022 16:25:00	CARUARU	INTERNO - NAO PROGRAMADA - MEIO AMBIENTE - ARVORE OU VEGETACAO
17596434_16527140	VITORIA DE SANTO ANTAO	19/05/2022 12:35:34	19/05/2022 19:20:00	DRIA DE SANTO ANTAO	INTERNO - NAO PROGRAMADA - MEIO AMBIENTE - ANIMAIS
17596468_16527592	AGUA PRETA	19/05/2022 12:56:39	19/05/2022 23:25:00	PALMARES	INTERNO - NAO PROGRAMADA - MEIO AMBIENTE - DESCARGA ATMOSFERICA

17596468_16527594	AGUA PRETA	19/05/2022 23:25:01	20/05/2022 08:40:00	PALMARES	INTERNO - NAO PROGRAMADA - MEIO AMBIENTE - DESCARGA ATMOSFERICA
17596482_16526165	GARANHUNS	19/05/2022 13:14:00	19/05/2022 14:44:39	CAETÉS	INTERNO - NAO PROGRAMADA - MEIO AMBIENTE - DESCARGA ATMOSFERICA
17596482_16526165	GARANHUNS	19/05/2022 13:14:00	19/05/2022 16:08:00	GARANHUNS	INTERNO - NAO PROGRAMADA - MEIO AMBIENTE - DESCARGA ATMOSFERICA
17596482_16526165	GARANHUNS	19/05/2022 13:14:00	19/05/2022 16:08:00	CAETÉS	INTERNO - NAO PROGRAMADA - MEIO AMBIENTE - DESCARGA ATMOSFERICA
17596482_16526165	GARANHUNS	19/05/2022 13:14:00	19/05/2022 14:22:40	GARANHUNS	INTERNO - NAO PROGRAMADA - MEIO AMBIENTE - DESCARGA ATMOSFERICA
17596482_16526165	GARANHUNS	19/05/2022 13:14:00	19/05/2022 14:22:40	CAETÉS	INTERNO - NAO PROGRAMADA - MEIO AMBIENTE - DESCARGA ATMOSFERICA
17596498_16527178	RIO FORMOSO	19/05/2022 13:10:50	19/05/2022 21:58:31	RIO FORMOSO	INTERNO - NAO PROGRAMADA - MEIO AMBIENTE - VENTO
17596505_16526474	RECIFE	19/05/2022 13:13:17	19/05/2022 15:32:00	IMBIRIBEIRA	INTERNO - NAO PROGRAMADA - MEIO AMBIENTE - VENTO
17596509_16544713	CAPOEIRAS	19/05/2022 13:14:44	20/05/2022 11:55:00	CAETÉS	INTERNO - NAO PROGRAMADA - MEIO AMBIENTE - ARVORE OU VEGETACAO
17596537_16528609	BUIQUE	19/05/2022 13:23:49	20/05/2022 15:15:00	BUIQUE	INTERNO - NAO PROGRAMADA - MEIO AMBIENTE - ARVORE OU VEGETACAO
17596561_16533792	ALTINHO	19/05/2022 13:32:45	20/05/2022 13:50:00	AGRESTINA	INTERNO - NAO PROGRAMADA - MEIO AMBIENTE - VENTO
17596571_16526416	RECIFE	19/05/2022 13:37:10	19/05/2022 15:37:42	ILHA DO RETIRO	INTERNO - NAO PROGRAMADA - MEIO AMBIENTE - QUEIMADA OU INCENDIO
17596619_16527662	RECIFE	19/05/2022 13:48:08	20/05/2022 08:22:00	ESTÂNCIA	INTERNO - NAO PROGRAMADA - MEIO AMBIENTE - VENTO
17596621_16559500	GARANHUNS	19/05/2022 13:47:43	19/05/2022 15:05:00	BREJAO	INTERNO - NAO PROGRAMADA - MEIO AMBIENTE - ARVORE OU VEGETACAO

17596649_16526998	CATENDE	19/05/2022 13:56:09	19/05/2022 17:45:00	CATENDE	INTERNO - NAO PROGRAMADA - MEIO AMBIENTE - VENTO
17596655_16526867	ABREU E LIMA	19/05/2022 13:58:22	19/05/2022 18:32:00	CRUZ DE REBOUCAS	INTERNO - NAO PROGRAMADA - MEIO AMBIENTE - ANIMAIS
17596667_16526982	SAO BENTO DO UNA	19/05/2022 14:09:03	27/05/2022 18:35:00	BELO JARDIM	INTERNO - NAO PROGRAMADA - MEIO AMBIENTE - VENTO
17596691_16526894	RECIFE	19/05/2022 14:12:57	19/05/2022 17:11:00	PARATIBE I	INTERNO - NAO PROGRAMADA - MEIO AMBIENTE - VENTO
17596701_16527314	BUIQUE	19/05/2022 14:17:40	19/05/2022 23:28:11	BUIQUE	INTERNO - NAO PROGRAMADA - MEIO AMBIENTE - DESCARGA ATMOSFERICA
17596707_16542390	AGUAS BELAS	19/05/2022 14:19:10	19/05/2022 18:10:00	AGUAS BELAS	INTERNO - NAO PROGRAMADA - MEIO AMBIENTE - DESCARGA ATMOSFERICA
17596711_16526764	MORENO	19/05/2022 14:40:00	19/05/2022 15:20:00	JABOATAO	INTERNO - NAO PROGRAMADA - MEIO AMBIENTE - ARVORE OU VEGETACAO
17596727_16527348	SAO LOURENCO DA MATA	19/05/2022 14:24:40	19/05/2022 23:35:00	TABATINGA	INTERNO - NAO PROGRAMADA - MEIO AMBIENTE - ARVORE OU VEGETACAO
17596736_16527187	CAMARAGIBE	19/05/2022 14:32:52	19/05/2022 19:30:00	SAO LOURENCO DA MATA	INTERNO - NAO PROGRAMADA - TERCEIROS - OBJETO NA REDE
17596771_16527508	SALGUEIRO	19/05/2022 14:41:17	19/05/2022 21:54:00	SALGUEIRO	INTERNO - NAO PROGRAMADA - MEIO AMBIENTE - VENTO
17596771_16527508	SALGUEIRO	19/05/2022 14:41:17	19/05/2022 21:54:01	SALGUEIRO	INTERNO - NAO PROGRAMADA - MEIO AMBIENTE - VENTO
17596778_16526640	ALIANCA	19/05/2022 14:45:01	19/05/2022 16:52:00	CONDADO	INTERNO - NAO PROGRAMADA - MEIO AMBIENTE - ANIMAIS
17596789_16526889	CAETES	19/05/2022 14:50:49	19/05/2022 17:15:00	CAETÉS	INTERNO - NAO PROGRAMADA - MEIO AMBIENTE - ARVORE OU VEGETACAO
17596819_16526978	CABO DE SANTO AGOSTINHO	19/05/2022 14:58:06	19/05/2022 16:45:00	PONTEZINHA	INTERNO - NAO PROGRAMADA - MEIO AMBIENTE - ARVORE OU VEGETACAO
17596832_16530099	BEZERROS	19/05/2022 15:04:25	21/05/2022 08:35:00	BEZERROS	INTERNO - NAO PROGRAMADA - MEIO AMBIENTE - VENTO
17596872_16527152	TUPANATINGA	19/05/2022 15:16:43	19/05/2022 20:30:00	BUIQUE	INTERNO - NAO PROGRAMADA - MEIO AMBIENTE - ARVORE OU VEGETACAO

17596893_16527322	JOAO ALFREDO	19/05/2022 15:28:09	19/05/2022 23:10:00	BOM JARDIM	INTERNO - NAO PROGRAMADA - MEIO AMBIENTE - VENTO
17597065_16528070	RECIFE	19/05/2022 16:38:39	19/05/2022 18:10:15	TAMARINEIRA	INTERNO - NAO PROGRAMADA - TERCEIROS - OBJETO NA REDE
17597101_16527707	PANELAS	19/05/2022 16:40:45	20/05/2022 08:20:00	QUIPAPA	INTERNO - NAO PROGRAMADA - MEIO AMBIENTE - ARVORE OU VEGETACAO
17597110_16527539	AGUAS BELAS	19/05/2022 16:45:11	20/05/2022 03:30:00	VENTUROSA	INTERNO - NAO PROGRAMADA - MEIO AMBIENTE - VENTO
17597113_16527162	GARANHUNS	19/05/2022 16:45:50	19/05/2022 20:54:00	BREJAO	INTERNO - NAO PROGRAMADA - MEIO AMBIENTE - ARVORE OU VEGETACAO
17597139_16527344	GRAVATA	19/05/2022 16:56:05	19/05/2022 23:45:00	GRAVATA	INTERNO - NAO PROGRAMADA - MEIO AMBIENTE - VENTO
17597181_16527223	OLINDA	19/05/2022 19:50:00	19/05/2022 20:55:00	OLINDA	INTERNO - NAO PROGRAMADA - MEIO AMBIENTE - QUEIMADA OU INCENDIO
17597181_16527222	OLINDA	19/05/2022 17:19:22	19/05/2022 20:58:21	OLINDA	INTERNO - NAO PROGRAMADA - MEIO AMBIENTE - QUEIMADA OU INCENDIO
17597199_16526877	SAO LOURENCO DA MATA	19/05/2022 17:00:00	20/05/2022 12:25:00	TABATINGA	INTERNO - NAO PROGRAMADA - MEIO AMBIENTE - ARVORE OU VEGETACAO
17597199_16526885	SAO LOURENCO DA MATA	19/05/2022 17:27:42	19/05/2022 17:54:52	TABATINGA	INTERNO - NAO PROGRAMADA - MEIO AMBIENTE - ARVORE OU VEGETACAO
17597208_16528165	SAO CAETANO	19/05/2022 17:23:29	20/05/2022 11:35:00	SAO CAETANO	INTERNO - NAO PROGRAMADA - MEIO AMBIENTE - VENTO
17597229_16527455	PANELAS	19/05/2022 17:30:56	20/05/2022 01:10:00	CUPIRA	INTERNO - NAO PROGRAMADA - MEIO AMBIENTE - VENTO
17597230_16527530	JABOATAO DOS GUARARAPES	19/05/2022 17:31:02	20/05/2022 02:22:00	JABOATAO	INTERNO - NAO PROGRAMADA - MEIO AMBIENTE - ARVORE OU VEGETACAO
17597230_16527530	JABOATAO DOS GUARARAPES	19/05/2022 17:31:02	20/05/2022 02:22:00	PIRAPAMA I	INTERNO - NAO PROGRAMADA - MEIO AMBIENTE - ARVORE OU VEGETACAO
17597241_16527091	PEDRA	19/05/2022 17:33:16	19/05/2022 20:08:20	CAETÉS	INTERNO - NAO PROGRAMADA - MEIO AMBIENTE - VENTO

17597251_16527962	SAO BENTO DO UNA	19/05/2022 17:34:57	21/05/2022 21:30:00	LAJEDO	INTERNO - NAO PROGRAMADA - MEIO AMBIENTE - ARVORE OU VEGETACAO
17597253_16529003	CALCADO	19/05/2022 17:35:08	20/05/2022 17:35:00	LAJEDO	INTERNO - NAO PROGRAMADA - MEIO AMBIENTE - VENTO
17597298_16527518	RECIFE	19/05/2022 17:44:47	20/05/2022 02:10:00	PINA	INTERNO - NAO PROGRAMADA - MEIO AMBIENTE - ARVORE OU VEGETACAO
17597298_16527519	RECIFE	19/05/2022 17:44:47	20/05/2022 02:10:00	PINA	INTERNO - NAO PROGRAMADA - MEIO AMBIENTE - ARVORE OU VEGETACAO
17597302_16540604	JUCATI	19/05/2022 17:45:46	20/05/2022 00:58:00	LAJEDO	INTERNO - NAO PROGRAMADA - MEIO AMBIENTE - ANIMAIS
17597302_16540583	JUCATI	19/05/2022 17:45:46	20/05/2022 00:58:00	LAJEDO	INTERNO - NAO PROGRAMADA - MEIO AMBIENTE - ANIMAIS
17597309_16527257	CACHOEIRINHA	19/05/2022 17:47:11	19/05/2022 22:35:00	LAJEDO	INTERNO - NAO PROGRAMADA - MEIO AMBIENTE - VENTO
17597309_16527257	CACHOEIRINHA	19/05/2022 17:47:11	19/05/2022 22:59:00	LAJEDO	INTERNO - NAO PROGRAMADA - MEIO AMBIENTE - VENTO
17597315_16528933	BELEM DE MARIA	19/05/2022 17:48:10	20/05/2022 13:30:00	CUPIRA	INTERNO - NAO PROGRAMADA - MEIO AMBIENTE - VENTO
17597344_16527211	TAQUARITINGA DO NORTE	19/05/2022 17:55:30	19/05/2022 22:00:00	TORITAMA	INTERNO - NAO PROGRAMADA - MEIO AMBIENTE - ARVORE OU VEGETACAO
17597345_16551251	CARUARU	19/05/2022 17:55:48	20/05/2022 04:25:00	AGRESTINA	INTERNO - NAO PROGRAMADA - MEIO AMBIENTE - ARVORE OU VEGETACAO
17597351_16528315	LAJEDO	20/05/2022 13:30:00	20/05/2022 19:40:00	LAJEDO	INTERNO - NAO PROGRAMADA - MEIO AMBIENTE - ARVORE OU VEGETACAO
17597351_16528271	LAJEDO	19/05/2022 17:56:54	20/05/2022 19:50:00	LAJEDO	INTERNO - NAO PROGRAMADA - MEIO AMBIENTE - ARVORE OU VEGETACAO
17597373_16527964	CAPOEIRAS	19/05/2022 18:01:34	20/05/2022 10:25:00	CAETÉS	INTERNO - NAO PROGRAMADA - MEIO AMBIENTE - VENTO
17597376_16527583	TACARATU	19/05/2022 18:03:03	20/05/2022 05:50:00	NOVA PETROLANDIA	INTERNO - NAO PROGRAMADA - TERCEIROS - OBJETO NA REDE

17597384_16530022	ALAGOINHA	19/05/2022 18:06:34	21/05/2022 16:00:58	PESQUEIRA	INTERNO - NAO PROGRAMADA - MEIO AMBIENTE - ARVORE OU VEGETACAO
17597427_16569172	MORENO	19/05/2022 18:30:04	21/05/2022 00:04:19	MORENO	INTERNO - NAO PROGRAMADA - MEIO AMBIENTE - ANIMAIS
17597463_16527342	ABREU E LIMA	19/05/2022 18:49:19	19/05/2022 20:30:00	CRUZ DE REBOUCAS	INTERNO - NAO PROGRAMADA - MEIO AMBIENTE - ANIMAIS
17597467_16527176	ESCADA	19/05/2022 18:51:48	19/05/2022 21:45:00	ESCADA	INTERNO - NAO PROGRAMADA - MEIO AMBIENTE - ANIMAIS
17597479_16527328	GOIANA	19/05/2022 19:04:28	20/05/2022 00:05:00	GOIANA	INTERNO - NAO PROGRAMADA - TERCEIROS - OBJETO NA REDE
17597505_16527150	JABOATAO DOS GUARARAPES	19/05/2022 19:21:46	19/05/2022 20:45:00	PIEIDADE	INTERNO - NAO PROGRAMADA - MEIO AMBIENTE - QUEIMADA OU INCENDIO
17597513_16530744	CALCADO	19/05/2022 19:13:30	21/05/2022 15:00:00	LAJEDO	INTERNO - NAO PROGRAMADA - TERCEIROS - OBJETO NA REDE
17597558_16528443	VITORIA DE SANTO ANTAO	19/05/2022 19:46:22	20/05/2022 14:12:00	ORIA DE SANTO ANT	INTERNO - NAO PROGRAMADA - MEIO AMBIENTE - VENTO
17597583_16527467	MACAPARANA	19/05/2022 23:47:00	20/05/2022 00:50:00	TIMBAUBA	INTERNO - NAO PROGRAMADA - MEIO AMBIENTE - ARVORE OU VEGETACAO
17597599_16527309	PASSIRA	19/05/2022 20:22:26	19/05/2022 22:10:00	PASSIRA	INTERNO - NAO PROGRAMADA - MEIO AMBIENTE - VENTO
17597606_16530357	MANARI	19/05/2022 20:26:58	21/05/2022 13:15:00	INAJA	INTERNO - NAO PROGRAMADA - TERCEIROS - OBJETO NA REDE
17597622_16528274	RECIFE	19/05/2022 20:50:01	20/05/2022 13:30:00	CAXANGA	INTERNO - NAO PROGRAMADA - MEIO AMBIENTE - QUEIMADA OU INCENDIO
17597636_16544629	AGUAS BELAS	19/05/2022 20:55:38	20/05/2022 13:10:00	AGUAS BELAS	INTERNO - NAO PROGRAMADA - MEIO AMBIENTE - VENTO
17597637_16527452	RIBEIRAO	19/05/2022 20:58:23	20/05/2022 01:45:00	JOSE MARIANO	INTERNO - NAO PROGRAMADA - MEIO AMBIENTE - VENTO
17597647_16527347	SAO JOAO	19/05/2022 21:09:36	20/05/2022 00:45:00	GARANHUNS	INTERNO - NAO PROGRAMADA - MEIO AMBIENTE - ARVORE OU VEGETACAO
17597661_16527454	RECIFE	19/05/2022 21:36:37	20/05/2022 02:05:00	CAMARAGIBE	INTERNO - NAO PROGRAMADA - MEIO AMBIENTE - VENTO
17597669_16527262	CAETES	19/05/2022 21:49:31	19/05/2022 23:00:00	GARANHUNS	INTERNO - NAO PROGRAMADA - MEIO AMBIENTE - VENTO

17597669_16527262	CAETES	19/05/2022 21:49:31	19/05/2022 23:00:00	CAETÉS	INTERNO - NAO PROGRAMADA - MEIO AMBIENTE - VENTO
17597687_16527373	RECIFE	19/05/2022 22:21:20	20/05/2022 00:21:00	PRAZERES	INTERNO - NAO PROGRAMADA - MEIO AMBIENTE - DESCARGA ATMOSFERICA
17597687_16527375	RECIFE	19/05/2022 23:45:00	20/05/2022 00:21:00	PRAZERES	INTERNO - NAO PROGRAMADA - MEIO AMBIENTE - DESCARGA ATMOSFERICA
17597692_16527498	MACAPARANA	19/05/2022 22:13:59	20/05/2022 02:40:00	VICENCIA	INTERNO - NAO PROGRAMADA - MEIO AMBIENTE - DESCARGA ATMOSFERICA
17597692_16527498	MACAPARANA	19/05/2022 22:13:59	20/05/2022 02:40:00	TIMBAUBA	INTERNO - NAO PROGRAMADA - MEIO AMBIENTE - DESCARGA ATMOSFERICA
17597697_16527247	LAJEDO	19/05/2022 22:25:26	19/05/2022 23:40:00	LAJEDO	INTERNO - NAO PROGRAMADA - MEIO AMBIENTE - QUEIMADA OU INCENDIO
17597698_16527636	LIMOEIRO	19/05/2022 22:24:04	20/05/2022 07:16:00	LIMOEIRO	INTERNO - NAO PROGRAMADA - MEIO AMBIENTE - VENTO
17597703_16527505	RECIFE	19/05/2022 22:39:25	20/05/2022 00:16:00	BONJI	INTERNO - NAO PROGRAMADA - MEIO AMBIENTE - QUEIMADA OU INCENDIO
17597714_16527492	PAULISTA	19/05/2022 23:16:05	20/05/2022 02:58:00	PAU AMARELO	INTERNO - NAO PROGRAMADA - MEIO AMBIENTE - VENTO
17597720_16528197	BEZERROS	19/05/2022 23:09:29	20/05/2022 12:10:00	AMOCIM DE SAO FEL	INTERNO - NAO PROGRAMADA - MEIO AMBIENTE - VENTO
17597754_16527448	SAO BENTO DO UNA	19/05/2022 23:40:59	20/05/2022 02:20:00	SAO BENTO DO UNA	INTERNO - NAO PROGRAMADA - MEIO AMBIENTE - VENTO
17597776_16527346	BONITO	20/05/2022 00:03:01	20/05/2022 02:00:00	AMOCIM DE SAO FEL	INTERNO - NAO PROGRAMADA - MEIO AMBIENTE - VENTO
17597776_16527346	BONITO	20/05/2022 00:03:01	20/05/2022 03:08:00	AMOCIM DE SAO FEL	INTERNO - NAO PROGRAMADA - MEIO AMBIENTE - VENTO
17597776_16527346	BONITO	20/05/2022 00:03:01	20/05/2022 01:12:17	AMOCIM DE SAO FEL	INTERNO - NAO PROGRAMADA - MEIO AMBIENTE - VENTO
17597776_16527346	BONITO	20/05/2022 00:03:01	20/05/2022 02:53:00	AMOCIM DE SAO FEL	INTERNO - NAO PROGRAMADA - MEIO AMBIENTE - VENTO
17597814_16527553	RECIFE	20/05/2022 02:30:00	20/05/2022 03:40:00	TEJIPIÓ	INTERNO - NAO PROGRAMADA - MEIO AMBIENTE - ARVORE OU VEGETACAO

17597814_16527551	RECIFE	20/05/2022 01:17:22	20/05/2022 03:40:00	TEJIPIÓ	INTERNO - NAO PROGRAMADA - MEIO AMBIENTE - ARVORE OU VEGETACAO
17597818_16528013	BEZERROS	20/05/2022 01:31:59	20/05/2022 10:40:00	BEZERROS	INTERNO - NAO PROGRAMADA - MEIO AMBIENTE - DESCARGA ATMOSFERICA
17597856_16527978	CARUARU	20/05/2022 05:03:55	20/05/2022 12:25:00	CARUARU	INTERNO - NAO PROGRAMADA - MEIO AMBIENTE - ARVORE OU VEGETACAO
17597858_16589061	CASINHAS	20/05/2022 05:18:38	20/05/2022 08:27:31	BOM JARDIM	INTERNO - NAO PROGRAMADA - MEIO AMBIENTE - VENTO
17597859_16528147	VICENCIA	20/05/2022 05:19:25	20/05/2022 08:00:00	NAZARE DA MATA	INTERNO - NAO PROGRAMADA - TERCEIROS - OBJETO NA REDE
17597863_16528452	GLORIA DO GOITA	20/05/2022 05:23:36	20/05/2022 12:20:00	ORIA DE SANTO ANT	INTERNO - NAO PROGRAMADA - MEIO AMBIENTE - VENTO
17597868_16527695	IPOJUCA	20/05/2022 05:36:33	20/05/2022 07:20:00	PORTO DE GALINHAS	INTERNO - NAO PROGRAMADA - MEIO AMBIENTE - VENTO
17597871_16528111	GRAVATA	20/05/2022 05:43:49	20/05/2022 09:15:00	GRAVATA II	INTERNO - NAO PROGRAMADA - MEIO AMBIENTE - VENTO
17597873_16528496	ITAIBA	20/05/2022 05:44:19	20/05/2022 15:00:00	AGUAS BELAS	INTERNO - NAO PROGRAMADA - MEIO AMBIENTE - DESCARGA ATMOSFERICA
17597878_16527654	CAPOEIRAS	20/05/2022 05:54:26	20/05/2022 08:30:00	CAETÉS	INTERNO - NAO PROGRAMADA - MEIO AMBIENTE - VENTO
17597890_16534473	TIMBAUBA	20/05/2022 06:16:13	20/05/2022 10:55:00	TIMBAUBA	INTERNO - NAO PROGRAMADA - MEIO AMBIENTE - ARVORE OU VEGETACAO
17597891_16527675	ABREU E LIMA	20/05/2022 06:17:07	20/05/2022 08:15:00	CRUZ DE REBOUCAS	INTERNO - NAO PROGRAMADA - MEIO AMBIENTE - ARVORE OU VEGETACAO
17597892_16528066	PAULISTA	20/05/2022 06:17:58	20/05/2022 09:15:00	PAU AMARELO	INTERNO - NAO PROGRAMADA - MEIO AMBIENTE - VENTO
17597899_16528758	BUIQUE	20/05/2022 06:25:22	20/05/2022 11:16:00	ARCOVERDE	INTERNO - NAO PROGRAMADA - MEIO AMBIENTE - DESCARGA ATMOSFERICA
17597908_16589327	BELEM DE MARIA	20/05/2022 10:20:00	20/05/2022 14:50:00	CUPIRA	INTERNO - NAO PROGRAMADA - MEIO AMBIENTE - ARVORE OU VEGETACAO

17597908_16589325	BELEM DE MARIA	20/05/2022 06:33:20	20/05/2022 14:50:00	CUPIRA	INTERNO - NAO PROGRAMADA - MEIO AMBIENTE - ARVORE OU VEGETACAO
17597917_16528166	SALOA	20/05/2022 06:47:39	20/05/2022 12:00:00	BOM CONSELHO	INTERNO - NAO PROGRAMADA - MEIO AMBIENTE - ARVORE OU VEGETACAO
17597930_16527749	JATAUBA	20/05/2022 06:49:36	20/05/2022 09:00:00	SEJO DA MADRE DE D	INTERNO - NAO PROGRAMADA - MEIO AMBIENTE - ANIMAIS
17597939_16594262	CHA GRANDE	20/05/2022 07:00:46	26/05/2022 15:45:00	GRAVATA II	INTERNO - NAO PROGRAMADA - MEIO AMBIENTE - DESCARGA ATMOSFERICA
17597939_16594269	CHA GRANDE	26/05/2022 14:49:00	26/05/2022 15:45:00	GRAVATA II	INTERNO - NAO PROGRAMADA - MEIO AMBIENTE - DESCARGA ATMOSFERICA
17597940_16534521	SAO VICENTE FERRER	20/05/2022 07:01:13	20/05/2022 11:40:00	VICENCIA	INTERNO - NAO PROGRAMADA - MEIO AMBIENTE - ARVORE OU VEGETACAO
17597951_16528588	MARAIAL	20/05/2022 07:10:27	20/05/2022 15:15:00	CATENDE	INTERNO - NAO PROGRAMADA - MEIO AMBIENTE - VENTO
17597953_16528763	PEDRA	20/05/2022 07:11:57	20/05/2022 09:49:00	VENTUROSA	INTERNO - NAO PROGRAMADA - MEIO AMBIENTE - DESCARGA ATMOSFERICA
17597977_16530103	BEZERROS	20/05/2022 07:18:44	21/05/2022 12:10:00	AMOCIM DE SAO FEL	INTERNO - NAO PROGRAMADA - MEIO AMBIENTE - VENTO
17597987_16527874	OROBO	20/05/2022 07:26:28	20/05/2022 10:25:00	BOM JARDIM	INTERNO - NAO PROGRAMADA - MEIO AMBIENTE - ANIMAIS
17598003_16536418	MACHADOS	20/05/2022 07:37:49	20/05/2022 10:21:00	BOM JARDIM	INTERNO - NAO PROGRAMADA - MEIO AMBIENTE - ARVORE OU VEGETACAO
17598006_16527689	RECIFE	20/05/2022 07:39:51	20/05/2022 09:18:00	TAMARINEIRA	INTERNO - NAO PROGRAMADA - MEIO AMBIENTE - ANIMAIS
17598006_16527689	RECIFE	20/05/2022 07:39:51	20/05/2022 09:29:00	TAMARINEIRA	INTERNO - NAO PROGRAMADA - MEIO AMBIENTE - ANIMAIS
17598013_16527639	PETROLANDIA	20/05/2022 07:51:57	20/05/2022 10:29:23	NOVA PETROLANDIA	INTERNO - NAO PROGRAMADA - TERCEIROS - OBJETO NA REDE
17598013_16527639	PETROLANDIA	20/05/2022 07:51:57	20/05/2022 10:31:00	NOVA PETROLANDIA	INTERNO - NAO PROGRAMADA - TERCEIROS - OBJETO NA REDE
17598013_16527639	PETROLANDIA	20/05/2022 07:51:57	20/05/2022 10:31:00	ITAPARICA	INTERNO - NAO PROGRAMADA - TERCEIROS - OBJETO NA REDE

17598040_16527762	ITAMBE	20/05/2022 07:51:18	20/05/2022 09:35:00	ORATORIO	INTERNO - NAO PROGRAMADA - MEIO AMBIENTE - ANIMAIS
17598043_16529660	VERTENTES	20/05/2022 07:51:37	20/05/2022 23:50:00	VERTENTES	INTERNO - NAO PROGRAMADA - MEIO AMBIENTE - ARVORE OU VEGETACAO
17598051_16527645	IPOJUCA	20/05/2022 07:52:21	20/05/2022 10:15:41	SUAPE	INTERNO - NAO PROGRAMADA - MEIO AMBIENTE - ARVORE OU VEGETACAO
17598076_16528863	CORRENTES	20/05/2022 08:02:02	20/05/2022 17:10:00	CORRENTES	INTERNO - NAO PROGRAMADA - MEIO AMBIENTE - ARVORE OU VEGETACAO
17598094_16528881	JABOATAO DOS GUARARAPES	20/05/2022 08:09:32	20/05/2022 17:34:00	PIEIDADE	INTERNO - NAO PROGRAMADA - MEIO AMBIENTE - QUEIMADA OU INCENDIO
17598113_16527817	JABOATAO DOS GUARARAPES	20/05/2022 08:23:32	20/05/2022 11:30:00	VÁRZEA	INTERNO - NAO PROGRAMADA - MEIO AMBIENTE - QUEIMADA OU INCENDIO
17598123_16534525	MACAPARANA	20/05/2022 08:15:31	20/05/2022 17:55:00	TIMBAUBA	INTERNO - NAO PROGRAMADA - MEIO AMBIENTE - ANIMAIS
17598131_16528396	SAO JOAO	20/05/2022 08:16:36	20/05/2022 14:00:00	ANGELIM	INTERNO - NAO PROGRAMADA - MEIO AMBIENTE - ANIMAIS
17598136_16527887	LIMOEIRO	20/05/2022 08:18:38	20/05/2022 09:45:32	LIMOEIRO	INTERNO - NAO PROGRAMADA - MEIO AMBIENTE - VENTO
17598142_16528743	CANHOTINHO	20/05/2022 08:20:31	20/05/2022 18:00:00	ANGELIM	INTERNO - NAO PROGRAMADA - MEIO AMBIENTE - DESCARGA ATMOSFERICA
17598147_16527919	SAO JOSE DA COROA GRANDE	20/05/2022 08:22:21	20/05/2022 10:15:00	BARREIROS	INTERNO - NAO PROGRAMADA - TERCEIROS - OBJETO NA REDE
17598149_16530937	JUCATI	20/05/2022 08:24:14	21/05/2022 22:35:00	LAJEDO	INTERNO - NAO PROGRAMADA - MEIO AMBIENTE - VENTO
17598194_16528457	GRAVATA	20/05/2022 08:36:56	20/05/2022 12:30:00	GRAVATA	INTERNO - NAO PROGRAMADA - MEIO AMBIENTE - QUEIMADA OU INCENDIO
17598209_16527837	SERTANIA	20/05/2022 08:45:52	20/05/2022 11:09:00	SERTANIA	INTERNO - NAO PROGRAMADA - MEIO AMBIENTE - ARVORE OU VEGETACAO
17598209_16527837	SERTANIA	20/05/2022 08:45:52	20/05/2022 09:55:00	SERTANIA	INTERNO - NAO PROGRAMADA - MEIO AMBIENTE - ARVORE OU VEGETACAO

17598238_16528445	RIBEIRAO	20/05/2022 08:50:38	20/05/2022 11:50:00	JOSE MARIANO	INTERNO - NAO PROGRAMADA - MEIO AMBIENTE - DESCARGA ATMOSFERICA
17598240_16528105	SURUBIM	20/05/2022 08:51:00	20/05/2022 11:46:00	SURUBIM	INTERNO - NAO PROGRAMADA - TERCEIROS - OBJETO NA REDE
17598255_16528766	SERTANIA	20/05/2022 08:57:45	20/05/2022 12:25:00	SERTANIA	INTERNO - NAO PROGRAMADA - MEIO AMBIENTE - DESCARGA ATMOSFERICA
17598261_16528770	TUPANATINGA	20/05/2022 09:00:44	20/05/2022 15:35:00	BUIQUE	INTERNO - NAO PROGRAMADA - MEIO AMBIENTE - DESCARGA ATMOSFERICA
17598299_16528776	PEDRA	20/05/2022 09:08:28	20/05/2022 13:55:00	VENTUROSA	INTERNO - NAO PROGRAMADA - MEIO AMBIENTE - DESCARGA ATMOSFERICA
17598393_16536443	MACHADOS	20/05/2022 09:49:15	20/05/2022 11:28:00	BOM JARDIM	INTERNO - NAO PROGRAMADA - MEIO AMBIENTE - ARVORE OU VEGETACAO
17598395_16528341	BELO JARDIM	20/05/2022 09:49:39	20/05/2022 13:10:00	BELO JARDIM	INTERNO - NAO PROGRAMADA - MEIO AMBIENTE - ANIMAIS
17598411_16528106	CABO DE SANTO AGOSTINHO	20/05/2022 10:00:41	20/05/2022 11:22:00	ENSEADA DOS CORAI	INTERNO - NAO PROGRAMADA - MEIO AMBIENTE - ARVORE OU VEGETACAO
17598429_16528490	ALTINHO	20/05/2022 09:56:37	20/05/2022 14:40:00	LAJEDO	INTERNO - NAO PROGRAMADA - MEIO AMBIENTE - VENTO
17598441_16528784	JABOATAO DOS GUARARAPES	20/05/2022 10:04:01	20/05/2022 12:46:00	JABOATAO	INTERNO - NAO PROGRAMADA - TERCEIROS - OBJETO NA REDE
17598455_16530947	RECIFE	20/05/2022 10:14:34	21/05/2022 19:47:38	BOA VIAGEM	INTERNO - NAO PROGRAMADA - MEIO AMBIENTE - QUEIMADA OU INCENDIO
17598463_16527897	RECIFE	20/05/2022 10:17:24	20/05/2022 10:21:20	IBURA	INTERNO - NAO PROGRAMADA - MEIO AMBIENTE - VENTO
17598470_16530076	BUIQUE	20/05/2022 10:11:35	21/05/2022 09:40:00	BUIQUE	INTERNO - NAO PROGRAMADA - MEIO AMBIENTE - ARVORE OU VEGETACAO
17598491_16531262	CORTES	21/05/2022 19:56:00	21/05/2022 20:35:00	JOSE MARIANO	INTERNO - NAO PROGRAMADA - MEIO AMBIENTE - VENTO
17598497_16531977	RIO FORMOSO	20/05/2022 10:21:43	22/05/2022 11:51:00	RIO FORMOSO	INTERNO - NAO PROGRAMADA - MEIO AMBIENTE - ARVORE OU VEGETACAO

17598510_16528123	CAMARAGIBE	20/05/2022 10:39:25	20/05/2022 12:50:00	CAMARAGIBE	INTERNO - NAO PROGRAMADA - MEIO AMBIENTE - VENTO
17598525_16529362	PAULISTA	20/05/2022 10:33:16	20/05/2022 22:45:00	PARATIBE I	INTERNO - NAO PROGRAMADA - MEIO AMBIENTE - ANIMAIS
17598543_16529637	ESCADA	20/05/2022 10:44:23	21/05/2022 03:53:00	JOSE MARIANO	INTERNO - NAO PROGRAMADA - MEIO AMBIENTE - ANIMAIS
17598559_16528786	ALAGOINHA	20/05/2022 10:45:57	20/05/2022 13:50:00	PESQUEIRA	INTERNO - NAO PROGRAMADA - MEIO AMBIENTE - DESCARGA ATMOSFERICA
17598579_16534489	MANARI	20/05/2022 10:57:15	21/05/2022 11:55:00	INAJA	INTERNO - NAO PROGRAMADA - MEIO AMBIENTE - VENTO
17598580_16530121	BEZERROS	20/05/2022 10:57:55	21/05/2022 06:45:00	BEZERROS	INTERNO - NAO PROGRAMADA - MEIO AMBIENTE - VENTO
17598580_16530126	BEZERROS	20/05/2022 10:57:55	21/05/2022 06:45:00	BEZERROS	INTERNO - NAO PROGRAMADA - MEIO AMBIENTE - VENTO
17598590_16584102	CORRENTES	20/05/2022 11:10:20	20/05/2022 14:20:00	CORRENTES	INTERNO - NAO PROGRAMADA - MEIO AMBIENTE - ANIMAIS
17598592_16552022	BONITO	30/05/2022 10:00:00	30/05/2022 12:00:00	CUPIRA	INTERNO - NAO PROGRAMADA - MEIO AMBIENTE - ARVORE OU VEGETACAO
17598592_16552027	BONITO	20/05/2022 11:14:44	30/05/2022 12:00:00	CUPIRA	INTERNO - NAO PROGRAMADA - MEIO AMBIENTE - ARVORE OU VEGETACAO
17598615_16528590	CARUARU	20/05/2022 11:14:46	20/05/2022 15:45:00	CARUARU	INTERNO - NAO PROGRAMADA - MEIO AMBIENTE - DESCARGA ATMOSFERICA
17598648_16530809	CAETES	20/05/2022 11:27:41	22/05/2022 10:18:00	CAETÉS	INTERNO - NAO PROGRAMADA - MEIO AMBIENTE - DESCARGA ATMOSFERICA
17598649_16529973	QUIPAPA	20/05/2022 11:28:11	21/05/2022 11:25:00	QUIPAPA	INTERNO - NAO PROGRAMADA - MEIO AMBIENTE - ARVORE OU VEGETACAO
17598651_16528254	GOIANA	20/05/2022 11:29:11	20/05/2022 12:58:00	GOIANA	INTERNO - NAO PROGRAMADA - MEIO AMBIENTE - ANIMAIS
17598657_16589069	MACAPARANA	20/05/2022 11:32:26	21/05/2022 07:35:19	TIMBAUBA	INTERNO - NAO PROGRAMADA - MEIO AMBIENTE - ANIMAIS
17598684_16528317	RECIFE	20/05/2022 11:53:32	20/05/2022 14:46:00	TAMARINEIRA	INTERNO - NAO PROGRAMADA - MEIO AMBIENTE - ARVORE OU VEGETACAO

17598725_16530133	JUREMA	20/05/2022 12:10:34	21/05/2022 12:30:00	LAJEDO	INTERNO - NAO PROGRAMADA - MEIO AMBIENTE - ARVORE OU VEGETACAO
17598733_16588391	SAO JOAO	20/05/2022 12:18:36	20/05/2022 21:10:00	HELIOPOLIS	INTERNO - NAO PROGRAMADA - MEIO AMBIENTE - VENTO
17598744_16531173	PEDRA	20/05/2022 12:19:40	21/05/2022 19:10:00	ARCOVERDE	INTERNO - NAO PROGRAMADA - MEIO AMBIENTE - DESCARGA ATMOSFERICA
17598754_16529368	CAETES	20/05/2022 12:31:04	20/05/2022 23:38:00	CAETÉS	INTERNO - NAO PROGRAMADA - MEIO AMBIENTE - ARVORE OU VEGETACAO
17598756_16534629	VENTUROSOSA	20/05/2022 12:31:24	20/05/2022 16:59:00	VENTUROSOSA	INTERNO - NAO PROGRAMADA - MEIO AMBIENTE - DESCARGA ATMOSFERICA
17598800_16528797	CALCADO	20/05/2022 12:55:14	20/05/2022 17:08:00	LAJEDO	INTERNO - NAO PROGRAMADA - MEIO AMBIENTE - VENTO
17598802_16528905	XEXEU	20/05/2022 12:59:22	21/05/2022 13:00:00	PALMARES	INTERNO - NAO PROGRAMADA - MEIO AMBIENTE - ARVORE OU VEGETACAO
17598808_16528871	PEDRA	20/05/2022 13:02:51	20/05/2022 17:15:00	ARCOVERDE	INTERNO - NAO PROGRAMADA - MEIO AMBIENTE - DESCARGA ATMOSFERICA
17598829_16530783	IBIRAJUBA	20/05/2022 13:13:28	21/05/2022 12:55:00	LAJEDO	INTERNO - NAO PROGRAMADA - MEIO AMBIENTE - VENTO
17598829_16530783	IBIRAJUBA	20/05/2022 13:13:28	21/05/2022 14:35:00	LAJEDO	INTERNO - NAO PROGRAMADA - MEIO AMBIENTE - VENTO
17598829_16530783	IBIRAJUBA	20/05/2022 13:13:28	21/05/2022 15:25:00	LAJEDO	INTERNO - NAO PROGRAMADA - MEIO AMBIENTE - VENTO
17598843_16528707	LAJEDO	20/05/2022 13:24:41	20/05/2022 23:15:00	LAJEDO	INTERNO - NAO PROGRAMADA - MEIO AMBIENTE - ARVORE OU VEGETACAO
17598846_16528668	LAJEDO	20/05/2022 13:29:20	21/05/2022 01:32:00	LAJEDO	INTERNO - NAO PROGRAMADA - MEIO AMBIENTE - ARVORE OU VEGETACAO
17598864_16529214	SAO VICENTE FERRER	20/05/2022 13:29:09	20/05/2022 19:30:00	VICENCIA	INTERNO - NAO PROGRAMADA - MEIO AMBIENTE - ARVORE OU VEGETACAO

17598882_16528438	ALAGOINHA	20/05/2022 14:50:00	20/05/2022 15:20:00	PESQUEIRA	INTERNO - NAO PROGRAMADA - MEIO AMBIENTE - ARVORE OU VEGETACAO
17598904_16532734	ALTINHO	20/05/2022 13:44:09	22/05/2022 15:00:00	AGRESTINA	INTERNO - NAO PROGRAMADA - MEIO AMBIENTE - DESCARGA ATMOSFERICA
17598906_16529513	OROBO	20/05/2022 13:46:26	21/05/2022 00:40:00	BOM JARDIM	INTERNO - NAO PROGRAMADA - MEIO AMBIENTE - VENTO
17598908_16529089	BUIQUE	20/05/2022 13:48:09	20/05/2022 21:00:00	BUIQUE	INTERNO - NAO PROGRAMADA - MEIO AMBIENTE - VENTO
17598935_16589427	CAPOEIRAS	20/05/2022 19:11:00	20/05/2022 20:43:00	CAETÉS	INTERNO - NAO PROGRAMADA - MEIO AMBIENTE - ARVORE OU VEGETACAO
17598935_16589417	CAPOEIRAS	20/05/2022 13:52:42	20/05/2022 20:43:00	CAETÉS	INTERNO - NAO PROGRAMADA - MEIO AMBIENTE - ARVORE OU VEGETACAO
17598952_16529198	ALAGOINHA	20/05/2022 14:00:44	20/05/2022 19:00:00	PESQUEIRA	INTERNO - NAO PROGRAMADA - MEIO AMBIENTE - VENTO
17598952_16529196	ALAGOINHA	20/05/2022 14:00:44	20/05/2022 20:37:00	PESQUEIRA	INTERNO - NAO PROGRAMADA - MEIO AMBIENTE - VENTO
17598972_16529221	IPOJUCA	20/05/2022 14:05:23	20/05/2022 21:13:00	OSSA SENHORA DO	INTERNO - NAO PROGRAMADA - TERCEIROS - OBJETO NA REDE
17598973_16528833	AFOGADOS DA INGAZEIRA	20/05/2022 14:05:56	20/05/2022 16:25:00	OGADOS DA INGAZE	INTERNO - NAO PROGRAMADA - MEIO AMBIENTE - ANIMAIS
17598976_16528810	BARREIROS	20/05/2022 14:07:03	20/05/2022 21:25:00	TAMANDARE	INTERNO - NAO PROGRAMADA - MEIO AMBIENTE - VENTO
17598984_16537239	SAO BENTO DO UNA	20/05/2022 13:56:00	20/05/2022 14:00:00	BELO JARDIM	INTERNO - NAO PROGRAMADA - MEIO AMBIENTE - VENTO
17598984_16537204	SAO BENTO DO UNA	20/05/2022 13:56:00	20/05/2022 14:00:50	SAO BENTO DO UNA	INTERNO - NAO PROGRAMADA - MEIO AMBIENTE - VENTO
17598984_16537204	SAO BENTO DO UNA	20/05/2022 13:56:00	20/05/2022 14:00:50	LAJEDO	INTERNO - NAO PROGRAMADA - MEIO AMBIENTE - VENTO
17598984_16537380	SANHARO	20/05/2022 14:07:58	20/05/2022 14:15:16	BELO JARDIM	INTERNO - NAO PROGRAMADA - MEIO AMBIENTE - VENTO
17598984_16537231	BELO JARDIM	20/05/2022 13:56:00	20/05/2022 14:09:26	BELO JARDIM	INTERNO - NAO PROGRAMADA - MEIO AMBIENTE - VENTO
17598984_16537259	SAO BENTO DO UNA	20/05/2022 13:56:00	20/05/2022 14:00:50	SAO BENTO DO UNA	INTERNO - NAO PROGRAMADA - MEIO AMBIENTE - VENTO

17598984_16537218	BELO JARDIM	20/05/2022 13:56:00	20/05/2022 14:00:00	BELO JARDIM	INTERNO - NAO PROGRAMADA - MEIO AMBIENTE - VENTO
17598984_16537239	SAO BENTO DO UNA	20/05/2022 13:56:00	20/05/2022 14:08:52	BELO JARDIM	INTERNO - NAO PROGRAMADA - MEIO AMBIENTE - VENTO
17598984_16537239	SAO BENTO DO UNA	20/05/2022 13:56:00	20/05/2022 14:03:20	BELO JARDIM	INTERNO - NAO PROGRAMADA - MEIO AMBIENTE - VENTO
17598984_16537231	BELO JARDIM	20/05/2022 13:56:00	20/05/2022 14:00:00	BELO JARDIM	INTERNO - NAO PROGRAMADA - MEIO AMBIENTE - VENTO
17598984_16537259	SAO BENTO DO UNA	20/05/2022 13:56:00	20/05/2022 14:00:50	SAO BENTO DO UNA	INTERNO - NAO PROGRAMADA - MEIO AMBIENTE - VENTO
17598984_16537259	SAO BENTO DO UNA	20/05/2022 13:56:00	20/05/2022 14:00:50	BELO JARDIM	INTERNO - NAO PROGRAMADA - MEIO AMBIENTE - VENTO
17598984_16537234	BELO JARDIM	20/05/2022 13:56:00	20/05/2022 14:00:00	BELO JARDIM	INTERNO - NAO PROGRAMADA - MEIO AMBIENTE - VENTO
17598984_16537259	SAO BENTO DO UNA	20/05/2022 13:56:00	20/05/2022 14:00:50	SAO BENTO DO UNA	INTERNO - NAO PROGRAMADA - MEIO AMBIENTE - VENTO
17598984_16537210	BELO JARDIM	20/05/2022 13:56:00	20/05/2022 14:00:00	BELO JARDIM	INTERNO - NAO PROGRAMADA - MEIO AMBIENTE - VENTO
17598984_16537224	TACAIMBO	20/05/2022 13:56:00	20/05/2022 14:00:00	BELO JARDIM	INTERNO - NAO PROGRAMADA - MEIO AMBIENTE - VENTO
17598984_16537254	SAO BENTO DO UNA	20/05/2022 13:56:00	20/05/2022 14:00:50	SAO BENTO DO UNA	INTERNO - NAO PROGRAMADA - MEIO AMBIENTE - VENTO
17598984_16537226	BELO JARDIM	20/05/2022 13:56:00	20/05/2022 14:00:00	BELO JARDIM	INTERNO - NAO PROGRAMADA - MEIO AMBIENTE - VENTO
17598986_16528360	BARREIROS	20/05/2022 14:09:44	20/05/2022 20:21:00	BARREIROS	INTERNO - NAO PROGRAMADA - MEIO AMBIENTE - ARVORE OU VEGETACAO
17598986_16528360	BARREIROS	20/05/2022 14:09:44	20/05/2022 15:46:55	BARREIROS	INTERNO - NAO PROGRAMADA - MEIO AMBIENTE - ARVORE OU VEGETACAO
17598987_16528491	ITAMARACA	20/05/2022 14:13:01	20/05/2022 14:45:00	ITAPISSUMA	INTERNO - NAO PROGRAMADA - MEIO AMBIENTE - ANIMAIS
17599042_16529108	SAO JOAO	20/05/2022 14:18:33	20/05/2022 20:30:00	GARANHUNS	INTERNO - NAO PROGRAMADA - MEIO AMBIENTE - VENTO
17599056_16532988	SAO BENTO DO UNA	20/05/2022 14:31:10	21/05/2022 15:00:21	SAO BENTO DO UNA	INTERNO - NAO PROGRAMADA - MEIO AMBIENTE - QUEIMADA OU INCENDIO
17599088_16528749	IPOJUCA	20/05/2022 14:34:27	20/05/2022 19:30:00	ESCADA	INTERNO - NAO PROGRAMADA - MEIO AMBIENTE - VENTO

17599123_16528546	GARANHUNS	20/05/2022 14:44:05	20/05/2022 16:24:00	HELIOPOLIS	INTERNO - NAO PROGRAMADA - MEIO AMBIENTE - ARVORE OU VEGETACAO
17599123_16528546	GARANHUNS	20/05/2022 14:44:05	20/05/2022 16:12:00	HELIOPOLIS	INTERNO - NAO PROGRAMADA - MEIO AMBIENTE - ARVORE OU VEGETACAO
17599145_16534549	MACAPARANA	20/05/2022 14:43:26	21/05/2022 09:28:00	VICENCIA	INTERNO - NAO PROGRAMADA - MEIO AMBIENTE - ARVORE OU VEGETACAO
17599154_16534635	SERTANIA	20/05/2022 14:45:18	20/05/2022 20:35:00	SERTANIA	INTERNO - NAO PROGRAMADA - MEIO AMBIENTE - ARVORE OU VEGETACAO
17599163_16544769	IATI	20/05/2022 14:47:31	20/05/2022 20:37:00	AGUAS BELAS	INTERNO - NAO PROGRAMADA - MEIO AMBIENTE - DESCARGA ATMOSFERICA
17599170_16528971	CABO DE SANTO AGOSTINHO	20/05/2022 14:48:50	20/05/2022 16:59:00	PONTEZINHA	INTERNO - NAO PROGRAMADA - MEIO AMBIENTE - VENTO
17599178_16544798	AGUAS BELAS	20/05/2022 14:50:42	20/05/2022 17:47:00	AGUAS BELAS	INTERNO - NAO PROGRAMADA - MEIO AMBIENTE - ARVORE OU VEGETACAO
17599184_16534999	ALTINHO	20/05/2022 14:52:07	23/05/2022 17:50:00	SAO CAETANO	INTERNO - NAO PROGRAMADA - MEIO AMBIENTE - ARVORE OU VEGETACAO
17599203_16528909	JOAQUIM NABUCO	20/05/2022 14:56:12	20/05/2022 17:15:00	PALMARES	INTERNO - NAO PROGRAMADA - TERCEIROS - OBJETO NA REDE
17599208_16531003	SAO CAETANO	20/05/2022 14:56:34	21/05/2022 17:50:00	CARUARU	INTERNO - NAO PROGRAMADA - MEIO AMBIENTE - VENTO
17599239_16530221	SAO JOAQUIM DO MONTE	20/05/2022 14:59:36	21/05/2022 13:00:00	BONITO	INTERNO - NAO PROGRAMADA - MEIO AMBIENTE - ARVORE OU VEGETACAO
17599242_16529024	VITORIA DE SANTO ANTAO	20/05/2022 15:01:05	20/05/2022 19:00:00	VITORIA DE SANTO ANTAO	INTERNO - NAO PROGRAMADA - MEIO AMBIENTE - VENTO
17599243_16529261	BONITO	20/05/2022 15:20:20	21/05/2022 16:05:00	BONITO	INTERNO - NAO PROGRAMADA - MEIO AMBIENTE - ARVORE OU VEGETACAO
17599251_16529343	CARUARU	20/05/2022 15:28:31	20/05/2022 19:09:00	CARUARU	INTERNO - NAO PROGRAMADA - MEIO AMBIENTE - ARVORE OU VEGETACAO

17599251_16529344	CARUARU	20/05/2022 16:45:00	20/05/2022 19:10:00	CARUARU	INTERNO - NAO PROGRAMADA - MEIO AMBIENTE - ARVORE OU VEGETACAO
17599262_16528578	RIO FORMOSO	20/05/2022 15:29:54	20/05/2022 17:36:46	RIO FORMOSO	INTERNO - NAO PROGRAMADA - MEIO AMBIENTE - ARVORE OU VEGETACAO
17599262_16528578	RIO FORMOSO	20/05/2022 15:29:54	20/05/2022 23:54:40	RIO FORMOSO	INTERNO - NAO PROGRAMADA - MEIO AMBIENTE - ARVORE OU VEGETACAO
17599262_16528578	RIO FORMOSO	20/05/2022 15:29:54	21/05/2022 12:50:00	RIO FORMOSO	INTERNO - NAO PROGRAMADA - MEIO AMBIENTE - ARVORE OU VEGETACAO
17599262_16528578	RIO FORMOSO	20/05/2022 15:29:54	20/05/2022 16:58:00	RIO FORMOSO	INTERNO - NAO PROGRAMADA - MEIO AMBIENTE - ARVORE OU VEGETACAO
17599281_16528973	BREJO DA MADRE DE DEUS	20/05/2022 15:03:50	20/05/2022 17:00:00	CAMPUS	INTERNO - NAO PROGRAMADA - MEIO AMBIENTE - DESCARGA ATMOSFERICA
17599298_16528999	SAO JOAO	20/05/2022 15:10:24	20/05/2022 18:05:15	HELIOPOLIS	INTERNO - NAO PROGRAMADA - MEIO AMBIENTE - VENTO
17599298_16528998	SAO JOAO	20/05/2022 15:10:24	20/05/2022 18:00:00	HELIOPOLIS	INTERNO - NAO PROGRAMADA - MEIO AMBIENTE - VENTO
17599318_16529805	RIACHO DAS ALMAS	20/05/2022 15:16:04	21/05/2022 08:50:00	RIACHO DAS ALMAS	INTERNO - NAO PROGRAMADA - MEIO AMBIENTE - ARVORE OU VEGETACAO
17599329_16530069	ALAGOINHA	21/05/2022 11:35:00	21/05/2022 12:00:00	PESQUEIRA	INTERNO - NAO PROGRAMADA - MEIO AMBIENTE - ARVORE OU VEGETACAO
17599349_16529105	BOM JARDIM	20/05/2022 15:27:21	20/05/2022 19:50:00	LIMOEIRO	INTERNO - NAO PROGRAMADA - MEIO AMBIENTE - DESCARGA ATMOSFERICA
17599356_16530137	PANELAS	20/05/2022 15:28:25	21/05/2022 07:55:00	QUIPAPA	INTERNO - NAO PROGRAMADA - MEIO AMBIENTE - DESCARGA ATMOSFERICA
17599395_16529410	CARUARU	20/05/2022 15:49:52	21/05/2022 00:44:00	CARUARU	INTERNO - NAO PROGRAMADA - MEIO AMBIENTE - ARVORE OU VEGETACAO

17599395_16528894	CARUARU	20/05/2022 16:45:00	21/05/2022 00:45:00	CARUARU	INTERNO - NAO PROGRAMADA - MEIO AMBIENTE - ARVORE OU VEGETACAO
17599399_16530872	SAO BENTO DO UNA	20/05/2022 15:56:19	20/05/2022 19:00:00	SAO BENTO DO UNA	INTERNO - NAO PROGRAMADA - MEIO AMBIENTE - QUEIMADA OU INCENDIO
17599406_16534645	BUIQUE	20/05/2022 15:38:24	21/05/2022 00:35:00	BUIQUE	INTERNO - NAO PROGRAMADA - MEIO AMBIENTE - VENTO
17599408_16529099	RECIFE	20/05/2022 15:39:35	20/05/2022 18:40:00	IPUTINGA	INTERNO - NAO PROGRAMADA - MEIO AMBIENTE - ARVORE OU VEGETACAO
17599418_16529065	BUIQUE	20/05/2022 16:00:10	20/05/2022 19:00:00	BUIQUE	INTERNO - NAO PROGRAMADA - MEIO AMBIENTE - ARVORE OU VEGETACAO
17599446_16531117	SAO JOAQUIM DO MONTE	20/05/2022 15:44:53	21/05/2022 17:00:00	CUPIRA	INTERNO - NAO PROGRAMADA - MEIO AMBIENTE - VENTO
17599492_16531620	SAO CAETANO	20/05/2022 15:56:02	22/05/2022 01:40:00	BELO JARDIM	INTERNO - NAO PROGRAMADA - MEIO AMBIENTE - VENTO
17599502_16529292	SAO CAETANO	20/05/2022 15:57:44	20/05/2022 23:55:00	CAMPUS	INTERNO - NAO PROGRAMADA - MEIO AMBIENTE - DESCARGA ATMOSFERICA
17599504_16530180	SAO CAETANO	20/05/2022 15:58:06	21/05/2022 12:40:00	LAJEDO	INTERNO - NAO PROGRAMADA - MEIO AMBIENTE - ANIMAIS
17599523_16528957	PALMARES	20/05/2022 16:03:10	20/05/2022 18:00:00	PALMARES	INTERNO - NAO PROGRAMADA - MEIO AMBIENTE - VENTO
17599524_16529654	BREJO DA MADRE DE DEUS	20/05/2022 16:03:15	21/05/2022 04:30:00	CAMPUS	INTERNO - NAO PROGRAMADA - MEIO AMBIENTE - ARVORE OU VEGETACAO
17599530_16529118	VERTENTE DO LERIO	20/05/2022 16:04:38	20/05/2022 20:59:00	SURUBIM	INTERNO - NAO PROGRAMADA - MEIO AMBIENTE - VENTO
17599573_16528672	BONITO	20/05/2022 16:17:30	20/05/2022 18:45:41	AMOCIM DE SAO FEL	INTERNO - NAO PROGRAMADA - MEIO AMBIENTE - ANIMAIS
17599582_16528918	VITORIA DE SANTO ANTAO	20/05/2022 14:45:38	20/05/2022 19:00:00	ORIA DE SANTO ANT	INTERNO - NAO PROGRAMADA - MEIO AMBIENTE - VENTO
17599597_16553162	CORTES	30/05/2022 17:31:56	30/05/2022 17:36:58	JOSE MARIANO	INTERNO - NAO PROGRAMADA - MEIO AMBIENTE - VENTO
17599597_16553162	CORTES	30/05/2022 17:31:56	30/05/2022 17:36:58	ESCADA	INTERNO - NAO PROGRAMADA - MEIO AMBIENTE - VENTO

17599597_16529135	GRAVATA	20/05/2022 20:56:09	20/05/2022 21:00:20	GRAVATA II	INTERNO - NAO PROGRAMADA - MEIO AMBIENTE - VENTO
17599597_16529748	RIBEIRAO	21/05/2022 08:37:00	21/05/2022 11:30:00	JOSE MARIANO	INTERNO - NAO PROGRAMADA - MEIO AMBIENTE - VENTO
17599597_16529037	CORTES	20/05/2022 16:22:04	20/05/2022 21:00:20	JOSE MARIANO	INTERNO - NAO PROGRAMADA - MEIO AMBIENTE - VENTO
17599597_16553162	CORTES	30/05/2022 17:31:56	30/05/2022 17:36:58	ORIA DE SANTO ANT	INTERNO - NAO PROGRAMADA - MEIO AMBIENTE - VENTO
17599597_16529037	CORTES	20/05/2022 16:22:04	20/05/2022 21:00:20	PALMARES	INTERNO - NAO PROGRAMADA - MEIO AMBIENTE - VENTO
17599597_16529135	GRAVATA	20/05/2022 20:56:09	20/05/2022 21:00:20	ESCADA	INTERNO - NAO PROGRAMADA - MEIO AMBIENTE - VENTO
17599597_16553162	CORTES	30/05/2022 17:31:56	30/05/2022 17:36:58	GRAVATA II	INTERNO - NAO PROGRAMADA - MEIO AMBIENTE - VENTO
17599597_16553162	CORTES	30/05/2022 17:31:56	30/05/2022 17:38:35	PALMARES	INTERNO - NAO PROGRAMADA - MEIO AMBIENTE - VENTO
17599597_16553162	CORTES	30/05/2022 17:31:56	30/05/2022 17:38:35	JOSE MARIANO	INTERNO - NAO PROGRAMADA - MEIO AMBIENTE - VENTO
17599597_16529338	RIBEIRAO	20/05/2022 21:00:21	21/05/2022 11:30:00	JOSE MARIANO	INTERNO - NAO PROGRAMADA - MEIO AMBIENTE - VENTO
17599597_16529135	GRAVATA	20/05/2022 20:56:09	20/05/2022 21:00:20	JOSE MARIANO	INTERNO - NAO PROGRAMADA - MEIO AMBIENTE - VENTO
17599597_16529135	GRAVATA	20/05/2022 20:56:09	20/05/2022 21:00:20	ORIA DE SANTO ANT	INTERNO - NAO PROGRAMADA - MEIO AMBIENTE - VENTO
17599601_16529299	JOAO ALFREDO	20/05/2022 16:23:02	20/05/2022 23:35:00	SURUBIM	INTERNO - NAO PROGRAMADA - MEIO AMBIENTE - VENTO
17599607_16536308	IPOJUCA	20/05/2022 16:25:38	21/05/2022 15:40:00	PORTO DE GALINHAS	INTERNO - NAO PROGRAMADA - MEIO AMBIENTE - VENTO
17599614_16529416	PRIMAVERA	20/05/2022 16:27:12	22/05/2022 10:20:00	JOSE MARIANO	INTERNO - NAO PROGRAMADA - MEIO AMBIENTE - ARVORE OU VEGETACAO
17599698_16533897	BEZERROS	20/05/2022 17:03:00	20/05/2022 23:40:37	BEZERROS	INTERNO - NAO PROGRAMADA - MEIO AMBIENTE - ARVORE OU VEGETACAO
17599716_16529087	CARUARU	20/05/2022 16:58:52	20/05/2022 20:35:13	TORITAMA	INTERNO - NAO PROGRAMADA - MEIO AMBIENTE - DESCARGA ATMOSFERICA

17599716_16529172	CARUARU	20/05/2022 16:58:52	20/05/2022 21:00:30	TORITAMA	INTERNO - NAO PROGRAMADA - MEIO AMBIENTE - DESCARGA ATMOSFERICA
17599726_16530316	SAO JOAQUIM DO MONTE	20/05/2022 17:03:16	20/05/2022 23:57:00	AMOCIM DE SAO FEL	INTERNO - NAO PROGRAMADA - MEIO AMBIENTE - VENTO
17599726_16530316	SAO JOAQUIM DO MONTE	20/05/2022 17:03:16	21/05/2022 00:59:00	AMOCIM DE SAO FEL	INTERNO - NAO PROGRAMADA - MEIO AMBIENTE - VENTO
17599735_16530366	POCAO	20/05/2022 17:04:27	21/05/2022 13:30:00	PESQUEIRA	INTERNO - NAO PROGRAMADA - MEIO AMBIENTE - DESCARGA ATMOSFERICA
17599753_16529576	VICENCIA	20/05/2022 17:11:33	21/05/2022 02:50:00	VICENCIA	INTERNO - NAO PROGRAMADA - MEIO AMBIENTE - DESCARGA ATMOSFERICA
17599759_16529245	CUMARU	20/05/2022 17:12:41	20/05/2022 21:42:00	PASSIRA	INTERNO - NAO PROGRAMADA - MEIO AMBIENTE - VENTO
17599775_16529239	CHA GRANDE	20/05/2022 17:18:05	21/05/2022 02:20:00	GRAVATA II	INTERNO - NAO PROGRAMADA - MEIO AMBIENTE - ARVORE OU VEGETACAO
17599775_16529238	CHA GRANDE	20/05/2022 17:18:05	21/05/2022 09:24:00	GRAVATA II	INTERNO - NAO PROGRAMADA - MEIO AMBIENTE - ARVORE OU VEGETACAO
17599788_16530562	AGUA PRETA	20/05/2022 17:19:10	21/05/2022 17:45:00	BARREIROS	INTERNO - NAO PROGRAMADA - MEIO AMBIENTE - ARVORE OU VEGETACAO
17599788_16530562	AGUA PRETA	20/05/2022 17:19:10	21/05/2022 17:45:00	PALMARES	INTERNO - NAO PROGRAMADA - MEIO AMBIENTE - ARVORE OU VEGETACAO
17599796_16529391	SANTA CRUZ DO CAPIBARIBE	20/05/2022 17:22:11	21/05/2022 00:50:00	TA CRUZ DO CAPIBA	INTERNO - NAO PROGRAMADA - MEIO AMBIENTE - DESCARGA ATMOSFERICA
17599813_16529197	BELEM DE MARIA	20/05/2022 17:27:44	20/05/2022 20:00:00	CUPIRA	INTERNO - NAO PROGRAMADA - MEIO AMBIENTE - DESCARGA ATMOSFERICA
17599823_16529241	JABOATAO DOS GUARARAPES	20/05/2022 17:29:58	20/05/2022 21:30:00	PIEIDADE	INTERNO - NAO PROGRAMADA - MEIO AMBIENTE - ARVORE OU VEGETACAO
17599840_16538836	VERTENTE DO LERIO	20/05/2022 17:43:13	20/05/2022 20:52:00	SURUBIM	INTERNO - NAO PROGRAMADA - MEIO AMBIENTE - ARVORE OU VEGETACAO

17599854_16529423	ITAQUITINGA	20/05/2022 17:34:31	21/05/2022 00:23:00	CONDADO	INTERNO - NAO PROGRAMADA - MEIO AMBIENTE - VENTO
17599859_16529832	GARANHUNS	20/05/2022 17:35:30	21/05/2022 10:09:00	BREJAO	INTERNO - NAO PROGRAMADA - MEIO AMBIENTE - VENTO
17599870_16529755	MACHADOS	20/05/2022 17:37:35	21/05/2022 09:05:38	BOM JARDIM	INTERNO - NAO PROGRAMADA - MEIO AMBIENTE - ARVORE OU VEGETACAO
17599871_16530040	SAO VICENTE FERRER	20/05/2022 17:37:37	21/05/2022 05:20:30	VICENCIA	INTERNO - NAO PROGRAMADA - MEIO AMBIENTE - VENTO
17599910_16531203	BONITO	20/05/2022 17:46:18	21/05/2022 20:45:42	BONITO	INTERNO - NAO PROGRAMADA - MEIO AMBIENTE - DESCARGA ATMOSFERICA
17599911_16529188	CAMARAGIBE	20/05/2022 17:46:20	20/05/2022 21:08:00	TABATINGA	INTERNO - NAO PROGRAMADA - MEIO AMBIENTE - VENTO
17599913_16529656	ALTINHO	20/05/2022 17:46:42	21/05/2022 05:23:00	AGRESTINA	INTERNO - NAO PROGRAMADA - MEIO AMBIENTE - DESCARGA ATMOSFERICA
17599928_16529280	SURUBIM	20/05/2022 17:51:08	20/05/2022 22:40:00	SURUBIM	INTERNO - NAO PROGRAMADA - MEIO AMBIENTE - ARVORE OU VEGETACAO
17599979_16529284	VICENCIA	20/05/2022 18:01:55	20/05/2022 22:20:00	VICENCIA	INTERNO - NAO PROGRAMADA - MEIO AMBIENTE - ARVORE OU VEGETACAO
17599982_16531047	SAO JOAQUIM DO MONTE	20/05/2022 18:02:22	21/05/2022 14:45:00	AMOCIM DE SAO FEL	INTERNO - NAO PROGRAMADA - MEIO AMBIENTE - VENTO
17600016_16529764	SALOA	20/05/2022 18:12:05	21/05/2022 08:40:00	BREJAO	INTERNO - NAO PROGRAMADA - MEIO AMBIENTE - ARVORE OU VEGETACAO
17600045_16529417	BUIQUE	20/05/2022 18:23:44	20/05/2022 22:10:00	BUIQUE	INTERNO - NAO PROGRAMADA - MEIO AMBIENTE - DESCARGA ATMOSFERICA
17600075_16529723	PARANATAMA	20/05/2022 18:35:26	21/05/2022 07:50:00	GARANHUNS	INTERNO - NAO PROGRAMADA - MEIO AMBIENTE - VENTO
17600089_16529301	CARUARU	20/05/2022 18:40:03	20/05/2022 22:00:00	CARUARU	INTERNO - NAO PROGRAMADA - MEIO AMBIENTE - QUEIMADA OU INCENDIO
17600094_16540682	JUREMA	20/05/2022 18:43:05	20/05/2022 21:45:00	LAJEDO	INTERNO - NAO PROGRAMADA - MEIO AMBIENTE - VENTO

17600112_16530828	TAQUARITINGA DO NORTE	20/05/2022 18:41:30	21/05/2022 10:25:00	VERTENTES	INTERNO - NAO PROGRAMADA - MEIO AMBIENTE - ARVORE OU VEGETACAO
17600112_16530828	TAQUARITINGA DO NORTE	20/05/2022 18:41:30	21/05/2022 10:40:00	VERTENTES	INTERNO - NAO PROGRAMADA - MEIO AMBIENTE - ARVORE OU VEGETACAO
17600112_16530824	TAQUARITINGA DO NORTE	20/05/2022 18:41:30	21/05/2022 10:40:00	VERTENTES	INTERNO - NAO PROGRAMADA - MEIO AMBIENTE - ARVORE OU VEGETACAO
17600142_16531295	IPOJUCA	21/05/2022 04:35:43	21/05/2022 16:32:00	ESCADA	INTERNO - NAO PROGRAMADA - MEIO AMBIENTE - ARVORE OU VEGETACAO
17600142_16531290	ESCADA	20/05/2022 19:01:34	21/05/2022 12:20:01	ESCADA	INTERNO - NAO PROGRAMADA - MEIO AMBIENTE - ARVORE OU VEGETACAO
17600142_16531307	CABO DE SANTO AGOSTINHO	21/05/2022 17:51:46	22/05/2022 11:55:00	ESCADA	INTERNO - NAO PROGRAMADA - MEIO AMBIENTE - ARVORE OU VEGETACAO
17600142_16531295	IPOJUCA	21/05/2022 04:35:43	21/05/2022 19:27:00	ESCADA	INTERNO - NAO PROGRAMADA - MEIO AMBIENTE - ARVORE OU VEGETACAO
17600142_16531290	ESCADA	20/05/2022 19:01:34	21/05/2022 16:00:00	ESCADA	INTERNO - NAO PROGRAMADA - MEIO AMBIENTE - ARVORE OU VEGETACAO
17600142_16531296	CABO DE SANTO AGOSTINHO	21/05/2022 11:10:00	21/05/2022 12:20:00	ESCADA	INTERNO - NAO PROGRAMADA - MEIO AMBIENTE - ARVORE OU VEGETACAO
17600142_16531290	ESCADA	20/05/2022 19:01:34	21/05/2022 04:33:40	ESCADA	INTERNO - NAO PROGRAMADA - MEIO AMBIENTE - ARVORE OU VEGETACAO
17600142_16531307	CABO DE SANTO AGOSTINHO	21/05/2022 17:51:46	21/05/2022 18:30:55	ESCADA	INTERNO - NAO PROGRAMADA - MEIO AMBIENTE - ARVORE OU VEGETACAO
17600143_16529769	JATAUBA	20/05/2022 18:49:49	21/05/2022 08:05:00	MEJO DA MADRE DE D	INTERNO - NAO PROGRAMADA - MEIO AMBIENTE - DESCARGA ATMOSFERICA
17600158_16530446	BEZERROS	20/05/2022 18:56:34	21/05/2022 14:20:00	CAMPUS	INTERNO - NAO PROGRAMADA - MEIO AMBIENTE - ARVORE OU VEGETACAO

17600206_16533852	ALTINHO	20/05/2022 19:29:20	20/05/2022 21:54:00	AGRESTINA	INTERNO - NAO PROGRAMADA - MEIO AMBIENTE - DESCARGA ATMOSFERICA
17600213_16534661	BUIQUE	20/05/2022 19:20:53	21/05/2022 12:40:00	BUIQUE	INTERNO - NAO PROGRAMADA - MEIO AMBIENTE - DESCARGA ATMOSFERICA
17600239_16529517	CASINHAS	20/05/2022 19:38:05	21/05/2022 01:43:00	BOM JARDIM	INTERNO - NAO PROGRAMADA - MEIO AMBIENTE - VENTO
17600248_16532166	AGRESTINA	20/05/2022 19:41:37	22/05/2022 21:00:00	AGRESTINA	INTERNO - NAO PROGRAMADA - MEIO AMBIENTE - VENTO
17600248_16532166	AGRESTINA	20/05/2022 19:41:37	22/05/2022 20:34:00	AGRESTINA	INTERNO - NAO PROGRAMADA - MEIO AMBIENTE - VENTO
17600256_16529812	BOM JARDIM	20/05/2022 19:47:11	21/05/2022 09:43:57	BOM JARDIM	INTERNO - NAO PROGRAMADA - MEIO AMBIENTE - VENTO
17600260_16531333	ALTINHO	20/05/2022 19:51:00	22/05/2022 09:15:00	AGRESTINA	INTERNO - NAO PROGRAMADA - MEIO AMBIENTE - DESCARGA ATMOSFERICA
17600303_16530027	ESCADA	20/05/2022 20:22:02	21/05/2022 11:15:00	ESCADA	INTERNO - NAO PROGRAMADA - MEIO AMBIENTE - VENTO
17600304_16529316	TORITAMA	20/05/2022 20:23:53	20/05/2022 22:15:46	TORITAMA	INTERNO - NAO PROGRAMADA - MEIO AMBIENTE - QUEIMADA OU INCENDIO
17600304_16529319	TORITAMA	20/05/2022 21:35:53	20/05/2022 22:22:16	TORITAMA	INTERNO - NAO PROGRAMADA - MEIO AMBIENTE - QUEIMADA OU INCENDIO
17600315_16534698	PESQUEIRA	20/05/2022 20:28:08	21/05/2022 09:45:00	PESQUEIRA	INTERNO - NAO PROGRAMADA - MEIO AMBIENTE - DESCARGA ATMOSFERICA
17600327_16530717	MARAIAL	20/05/2022 20:36:05	21/05/2022 14:20:00	CATENDE	INTERNO - NAO PROGRAMADA - MEIO AMBIENTE - VENTO
17600357_16553898	CAETES	20/05/2022 20:55:42	21/05/2022 09:04:00	CAETÉS	INTERNO - NAO PROGRAMADA - MEIO AMBIENTE - VENTO
17600381_16529259	JABOATAO DOS GUARARAPES	20/05/2022 21:34:34	21/05/2022 01:12:00	TEJIPIÓ	INTERNO - NAO PROGRAMADA - MEIO AMBIENTE - QUEIMADA OU INCENDIO
17600386_16529213	RECIFE	20/05/2022 21:46:09	21/05/2022 00:30:00	BEBERIBE	INTERNO - NAO PROGRAMADA - MEIO AMBIENTE - ARVORE OU VEGETACAO

17600386_16529213	RECIFE	20/05/2022 21:46:09	20/05/2022 23:36:48	BEBERIBE	INTERNO - NAO PROGRAMADA - MEIO AMBIENTE - ARVORE OU VEGETACAO
17600386_16529213	RECIFE	20/05/2022 21:46:09	20/05/2022 21:49:41	BEBERIBE	INTERNO - NAO PROGRAMADA - MEIO AMBIENTE - ARVORE OU VEGETACAO
17600387_16529640	JUCATI	20/05/2022 21:35:02	21/05/2022 03:25:00	LAJEDO	INTERNO - NAO PROGRAMADA - MEIO AMBIENTE - DESCARGA ATMOSFERICA
17600390_16529263	PALMARES	20/05/2022 21:42:33	20/05/2022 22:45:00	PALMARES	INTERNO - NAO PROGRAMADA - MEIO AMBIENTE - ARVORE OU VEGETACAO
17600390_16529263	PALMARES	20/05/2022 21:42:33	20/05/2022 22:45:00	CATENDE	INTERNO - NAO PROGRAMADA - MEIO AMBIENTE - ARVORE OU VEGETACAO
17600398_16529607	SANTA MARIA DO CAMBUCA	20/05/2022 21:47:35	21/05/2022 04:02:00	SURUBIM	INTERNO - NAO PROGRAMADA - MEIO AMBIENTE - ARVORE OU VEGETACAO
17600439_16529351	IPOJUCA	20/05/2022 22:12:44	21/05/2022 07:26:00	PORTO DE GALINHAS	INTERNO - NAO PROGRAMADA - MEIO AMBIENTE - VENTO
17600459_16529360	JABOATAO DOS GUARARAPES	20/05/2022 22:38:13	21/05/2022 00:48:00	IBURA	INTERNO - NAO PROGRAMADA - MEIO AMBIENTE - ARVORE OU VEGETACAO
17600480_16529588	SERTANIA	20/05/2022 22:59:14	21/05/2022 04:10:00	SERTANIA	INTERNO - NAO PROGRAMADA - MEIO AMBIENTE - DESCARGA ATMOSFERICA
17600481_16529541	RECIFE	20/05/2022 23:13:41	21/05/2022 02:40:00	IPUTINGA	INTERNO - NAO PROGRAMADA - MEIO AMBIENTE - ARVORE OU VEGETACAO
17600483_16529975	CARUARU	20/05/2022 23:04:51	21/05/2022 13:00:00	TORITAMA	INTERNO - NAO PROGRAMADA - MEIO AMBIENTE - VENTO
17600497_16529278	CAMOCIM DE SAO FELIX	20/05/2022 16:36:34	20/05/2022 16:41:55	AGRESTINA	INTERNO - NAO PROGRAMADA - MEIO AMBIENTE - VENTO
17600498_16533886	ALTINHO	20/05/2022 23:19:00	21/05/2022 01:45:00	AGRESTINA	INTERNO - NAO PROGRAMADA - MEIO AMBIENTE - DESCARGA ATMOSFERICA
17600499_16529357	RECIFE	20/05/2022 23:22:36	21/05/2022 00:44:00	ESTÂNCIA	INTERNO - NAO PROGRAMADA - MEIO AMBIENTE - ARVORE OU VEGETACAO

17600503_16530983	SAO CAETANO	20/05/2022 23:26:19	21/05/2022 17:40:50	SAO CAETANO	INTERNO - NAO PROGRAMADA - MEIO AMBIENTE - DESCARGA ATMOSFERICA
17600510_16529567	JABOATAO DOS GUARARAPES	20/05/2022 23:46:43	21/05/2022 02:35:00	JABOATAO	INTERNO - NAO PROGRAMADA - MEIO AMBIENTE - QUEIMADA OU INCENDIO
17600510_16529562	JABOATAO DOS GUARARAPES	20/05/2022 23:46:43	21/05/2022 02:35:00	JABOATAO	INTERNO - NAO PROGRAMADA - MEIO AMBIENTE - QUEIMADA OU INCENDIO
17600510_16529566	JABOATAO DOS GUARARAPES	20/05/2022 23:46:43	21/05/2022 02:35:00	JABOATAO	INTERNO - NAO PROGRAMADA - MEIO AMBIENTE - QUEIMADA OU INCENDIO
17600510_16529565	JABOATAO DOS GUARARAPES	20/05/2022 23:46:43	21/05/2022 02:35:00	JABOATAO	INTERNO - NAO PROGRAMADA - MEIO AMBIENTE - QUEIMADA OU INCENDIO
17600510_16529564	JABOATAO DOS GUARARAPES	20/05/2022 23:46:43	21/05/2022 02:35:00	JABOATAO	INTERNO - NAO PROGRAMADA - MEIO AMBIENTE - QUEIMADA OU INCENDIO
17600528_16529596	VICENCIA	21/05/2022 01:59:11	21/05/2022 03:44:00	VICENCIA	INTERNO - NAO PROGRAMADA - TERCEIROS - OBJETO NA REDE
17600546_16571454	ITAQUITINGA	21/05/2022 04:45:30	21/05/2022 08:25:00	CONDADO	INTERNO - NAO PROGRAMADA - MEIO AMBIENTE - ARVORE OU VEGETACAO
17600547_16529711	CUMARU	21/05/2022 04:49:15	21/05/2022 08:20:27	PASSIRA	INTERNO - NAO PROGRAMADA - MEIO AMBIENTE - DESCARGA ATMOSFERICA
17600549_16529642	RECIFE	21/05/2022 05:00:39	21/05/2022 06:52:50	PARATIBE I	INTERNO - NAO PROGRAMADA - MEIO AMBIENTE - ARVORE OU VEGETACAO
17600549_16529642	RECIFE	21/05/2022 05:00:39	21/05/2022 06:52:50	PARATIBE I	INTERNO - NAO PROGRAMADA - MEIO AMBIENTE - ARVORE OU VEGETACAO
17600549_16529642	RECIFE	21/05/2022 05:00:39	21/05/2022 05:05:28	PARATIBE I	INTERNO - NAO PROGRAMADA - MEIO AMBIENTE - ARVORE OU VEGETACAO
17600549_16529642	RECIFE	21/05/2022 05:00:39	21/05/2022 06:52:50	TABATINGA	INTERNO - NAO PROGRAMADA - MEIO AMBIENTE - ARVORE OU VEGETACAO

17600552_16542471	VICENCIA	21/05/2022 05:11:13	21/05/2022 11:15:00	VICENCIA	INTERNO - NAO PROGRAMADA - TERCEIROS - OBJETO NA REDE
17600558_16530303	CACHOEIRINHA	21/05/2022 05:32:17	21/05/2022 14:20:00	LAJEDO	INTERNO - NAO PROGRAMADA - MEIO AMBIENTE - DESCARGA ATMOSFERICA
17600558_16530303	CACHOEIRINHA	21/05/2022 05:32:17	21/05/2022 13:45:00	LAJEDO	INTERNO - NAO PROGRAMADA - MEIO AMBIENTE - DESCARGA ATMOSFERICA
17600576_16544822	ITAIBA	21/05/2022 06:09:05	21/05/2022 11:42:00	AGUAS BELAS	INTERNO - NAO PROGRAMADA - MEIO AMBIENTE - DESCARGA ATMOSFERICA
17600579_16529854	IPOJUCA	21/05/2022 06:11:26	21/05/2022 08:49:00	OSSA SENHORA DO	INTERNO - NAO PROGRAMADA - MEIO AMBIENTE - VENTO
17600583_16529797	CASINHAS	21/05/2022 06:16:09	21/05/2022 08:40:19	BOM JARDIM	INTERNO - NAO PROGRAMADA - MEIO AMBIENTE - ARVORE OU VEGETACAO
17600591_16529772	IGARASSU	21/05/2022 06:39:29	21/05/2022 08:20:01	CRUZ DE REBOUCAS	INTERNO - NAO PROGRAMADA - MEIO AMBIENTE - ARVORE OU VEGETACAO
17600593_16533892	BELO JARDIM	21/05/2022 06:28:58	21/05/2022 10:40:00	BELO JARDIM	INTERNO - NAO PROGRAMADA - MEIO AMBIENTE - ANIMAIS
17600600_16530388	PANELAS	21/05/2022 06:35:48	21/05/2022 12:09:00	QUIPAPA	INTERNO - NAO PROGRAMADA - MEIO AMBIENTE - DESCARGA ATMOSFERICA
17600605_16530278	SAO JOAQUIM DO MONTE	21/05/2022 06:42:20	21/05/2022 10:28:00	AMOCIM DE SAO FEL	INTERNO - NAO PROGRAMADA - MEIO AMBIENTE - VENTO
17600610_16530978	SALGUEIRO	21/05/2022 06:43:52	21/05/2022 15:10:00	SERRITA	INTERNO - NAO PROGRAMADA - MEIO AMBIENTE - VENTO
17600613_16540478	CABO DE SANTO AGOSTINHO	21/05/2022 06:46:13	21/05/2022 13:26:00	PIRAPAMA I	INTERNO - NAO PROGRAMADA - MEIO AMBIENTE - ARVORE OU VEGETACAO
17600615_16567176	TAMANDARE	21/05/2022 06:49:17	21/05/2022 09:35:00	TAMANDARE	INTERNO - NAO PROGRAMADA - MEIO AMBIENTE - VENTO
17600615_16567176	TAMANDARE	21/05/2022 06:49:17	21/05/2022 09:35:00	RIO FORMOSO	INTERNO - NAO PROGRAMADA - MEIO AMBIENTE - VENTO
17600625_16530792	QUIPAPA	21/05/2022 06:55:33	21/05/2022 16:32:00	QUIPAPA	INTERNO - NAO PROGRAMADA - MEIO AMBIENTE - VENTO

17600647_16530585	JOAO ALFREDO	21/05/2022 07:02:34	21/05/2022 15:00:00	LIMOEIRO	INTERNO - NAO PROGRAMADA - MEIO AMBIENTE - ARVORE OU VEGETACAO
17600650_16530708	AGRESTINA	21/05/2022 07:04:39	21/05/2022 15:40:00	AGRESTINA	INTERNO - NAO PROGRAMADA - MEIO AMBIENTE - ARVORE OU VEGETACAO
17600650_16530708	AGRESTINA	21/05/2022 07:04:39	21/05/2022 15:40:00	CARUARU	INTERNO - NAO PROGRAMADA - MEIO AMBIENTE - ARVORE OU VEGETACAO
17600653_16530729	SAO BENTO DO UNA	21/05/2022 07:06:20	21/05/2022 14:40:00	SAO BENTO DO UNA	INTERNO - NAO PROGRAMADA - MEIO AMBIENTE - DESCARGA ATMOSFERICA
17600682_16531194	PRIMAVERA	21/05/2022 07:22:15	21/05/2022 19:32:00	ESCADA	INTERNO - NAO PROGRAMADA - MEIO AMBIENTE - VENTO
17600689_16529964	CALCADO	21/05/2022 07:30:09	21/05/2022 10:39:00	LAJEDO	INTERNO - NAO PROGRAMADA - MEIO AMBIENTE - VENTO
17600689_16529959	JUPI	21/05/2022 07:30:09	21/05/2022 10:11:00	LAJEDO	INTERNO - NAO PROGRAMADA - MEIO AMBIENTE - VENTO
17600707_16530877	ARCOVERDE	21/05/2022 07:35:20	22/05/2022 13:50:00	PESQUEIRA	INTERNO - NAO PROGRAMADA - MEIO AMBIENTE - QUEIMADA OU INCENDIO
17600710_16529926	ABREU E LIMA	21/05/2022 07:36:29	21/05/2022 09:35:00	CRUZ DE REBOUCAS	INTERNO - NAO PROGRAMADA - MEIO AMBIENTE - ARVORE OU VEGETACAO
17600727_16530799	ITAIBA	21/05/2022 07:47:36	21/05/2022 15:45:00	AGUAS BELAS	INTERNO - NAO PROGRAMADA - MEIO AMBIENTE - DESCARGA ATMOSFERICA
17600763_16531607	CARUARU	21/05/2022 07:59:06	22/05/2022 07:15:00	TORITAMA	INTERNO - NAO PROGRAMADA - MEIO AMBIENTE - VENTO
17600764_16584111	AGUAS BELAS	21/05/2022 07:59:25	21/05/2022 09:40:00	AGUAS BELAS	INTERNO - NAO PROGRAMADA - MEIO AMBIENTE - DESCARGA ATMOSFERICA
17600783_16530146	ITAPISSUMA	21/05/2022 08:05:56	21/05/2022 10:10:43	ITAPISSUMA	INTERNO - NAO PROGRAMADA - MEIO AMBIENTE - QUEIMADA OU INCENDIO
17600787_16530657	JABOATAO DOS GUARARAPES	21/05/2022 15:40:00	21/05/2022 16:15:00	PRAZERES	INTERNO - NAO PROGRAMADA - TERCEIROS - OBJETO NA REDE
17600787_16529951	JABOATAO DOS GUARARAPES	21/05/2022 08:09:33	21/05/2022 16:15:00	PRAZERES	INTERNO - NAO PROGRAMADA - TERCEIROS - OBJETO NA REDE

17600812_16531107	BONITO	21/05/2022 08:16:06	21/05/2022 19:20:18	BONITO	INTERNO - NAO PROGRAMADA - MEIO AMBIENTE - DESCARGA ATMOSFERICA
17600944_16530170	CORRENTES	21/05/2022 08:27:57	21/05/2022 12:10:00	CORRENTES	INTERNO - NAO PROGRAMADA - MEIO AMBIENTE - VENTO
17600959_16529852	JABOATAO DOS GUARARAPES	21/05/2022 08:45:00	21/05/2022 12:40:00	PRAZERES	INTERNO - NAO PROGRAMADA - MEIO AMBIENTE - ANIMAIS
17601192_16530962	RECIFE	21/05/2022 08:37:41	21/05/2022 11:50:00	CAXANGA	INTERNO - NAO PROGRAMADA - MEIO AMBIENTE - ANIMAIS
17601192_16530961	RECIFE	21/05/2022 08:37:41	21/05/2022 11:50:00	CAXANGA	INTERNO - NAO PROGRAMADA - MEIO AMBIENTE - ANIMAIS
17601206_16534055	BEZERROS	21/05/2022 08:38:23	21/05/2022 16:30:33	BEZERROS	INTERNO - NAO PROGRAMADA - MEIO AMBIENTE - VENTO
17601283_16530781	ALTINHO	21/05/2022 08:41:33	21/05/2022 16:20:58	CUPIRA	INTERNO - NAO PROGRAMADA - MEIO AMBIENTE - DESCARGA ATMOSFERICA
17601442_16537044	SALOA	21/05/2022 09:22:52	21/05/2022 10:20:00	BREJAO	INTERNO - NAO PROGRAMADA - MEIO AMBIENTE - ARVORE OU VEGETACAO
17601471_16532519	ALTINHO	21/05/2022 08:56:26	22/05/2022 19:04:07	AGRESTINA	INTERNO - NAO PROGRAMADA - MEIO AMBIENTE - ARVORE OU VEGETACAO
17601472_16531659	SIRINHAEM	21/05/2022 08:56:31	22/05/2022 08:42:00	RIO FORMOSO	INTERNO - NAO PROGRAMADA - MEIO AMBIENTE - VENTO
17601557_16530340	RECIFE	21/05/2022 09:13:44	21/05/2022 11:26:00	IMBIRIBEIRA	INTERNO - NAO PROGRAMADA - TERCEIROS - OBJETO NA REDE
17601558_16530385	LIMOEIRO	21/05/2022 09:14:03	21/05/2022 12:50:27	LIMOEIRO	INTERNO - NAO PROGRAMADA - MEIO AMBIENTE - QUEIMADA OU INCENDIO
17601605_16530233	ANGELIM	21/05/2022 09:25:38	21/05/2022 13:20:00	ANGELIM	INTERNO - NAO PROGRAMADA - MEIO AMBIENTE - VENTO
17601607_16533772	PAUDALHO	21/05/2022 09:25:55	21/05/2022 11:50:20	LOURENCO DA MATA	INTERNO - NAO PROGRAMADA - MEIO AMBIENTE - DESCARGA ATMOSFERICA
17601720_16530953	BONITO	21/05/2022 09:56:09	21/05/2022 17:00:00	BONITO	INTERNO - NAO PROGRAMADA - MEIO AMBIENTE - ARVORE OU VEGETACAO

17601730_16530112	MACHADOS	21/05/2022 10:05:14	21/05/2022 12:20:00	BOM JARDIM	INTERNO - NAO PROGRAMADA - MEIO AMBIENTE - ARVORE OU VEGETACAO
17601752_16536628	SANTA MARIA DO CAMBUCA	21/05/2022 10:24:17	21/05/2022 12:50:00	SURUBIM	INTERNO - NAO PROGRAMADA - MEIO AMBIENTE - ARVORE OU VEGETACAO
17601754_16529891	JABOATAO DOS GUARARAPES	21/05/2022 10:24:00	21/05/2022 14:10:00	JABOATAO	INTERNO - NAO PROGRAMADA - MEIO AMBIENTE - ARVORE OU VEGETACAO
17601777_16531151	ABREU E LIMA	21/05/2022 17:25:00	21/05/2022 17:45:00	CRUZ DE REBOUCAS	INTERNO - NAO PROGRAMADA - MEIO AMBIENTE - ARVORE OU VEGETACAO
17601780_16530546	PAUDALHO	21/05/2022 10:20:37	21/05/2022 13:00:34	BOTAFOGO	INTERNO - NAO PROGRAMADA - MEIO AMBIENTE - ARVORE OU VEGETACAO
17601810_16530959	BELO JARDIM	21/05/2022 10:29:11	21/05/2022 17:20:34	BELO DA MADRE DE DEUS	INTERNO - NAO PROGRAMADA - MEIO AMBIENTE - ARVORE OU VEGETACAO
17601839_16531399	CARUARU	21/05/2022 10:41:48	22/05/2022 11:30:15	CAMPUS	INTERNO - NAO PROGRAMADA - MEIO AMBIENTE - DESCARGA ATMOSFERICA
17601876_16530267	ABREU E LIMA	21/05/2022 10:55:10	21/05/2022 13:08:00	CRUZ DE REBOUCAS	INTERNO - NAO PROGRAMADA - MEIO AMBIENTE - VENTO
17601908_16531008	OROBO	21/05/2022 11:06:18	21/05/2022 17:50:00	BOM JARDIM	INTERNO - NAO PROGRAMADA - MEIO AMBIENTE - ARVORE OU VEGETACAO
17601942_16530102	ITAQUITINGA	21/05/2022 12:29:00	21/05/2022 13:00:00	CONDADO	INTERNO - NAO PROGRAMADA - MEIO AMBIENTE - ARVORE OU VEGETACAO
17602014_16531078	CABO DE SANTO AGOSTINHO	21/05/2022 11:45:06	21/05/2022 17:55:00	SUAPE	INTERNO - NAO PROGRAMADA - MEIO AMBIENTE - VENTO
17602026_16531693	BELEM DE MARIA	21/05/2022 11:52:14	22/05/2022 07:45:39	CUPIRA	INTERNO - NAO PROGRAMADA - MEIO AMBIENTE - ANIMAIS
17602038_16531111	CAPOEIRAS	21/05/2022 11:59:33	21/05/2022 20:55:00	CAETÉS	INTERNO - NAO PROGRAMADA - MEIO AMBIENTE - ARVORE OU VEGETACAO
17602057_16530438	TIMBAUBA	21/05/2022 12:01:48	21/05/2022 14:28:00	TIMBAUBA	INTERNO - NAO PROGRAMADA - MEIO AMBIENTE - ANIMAIS

17602060_16530409	GRAVATA	21/05/2022 12:02:44	21/05/2022 15:20:00	GRAVATA	INTERNO - NAO PROGRAMADA - MEIO AMBIENTE - VENTO
17602060_16530409	GRAVATA	21/05/2022 12:02:44	21/05/2022 17:50:00	GRAVATA	INTERNO - NAO PROGRAMADA - MEIO AMBIENTE - VENTO
17602064_16530504	CUMARU	21/05/2022 12:04:52	21/05/2022 14:15:23	PASSIRA	INTERNO - NAO PROGRAMADA - MEIO AMBIENTE - VENTO
17602067_16530541	QUIPAPA	21/05/2022 12:06:37	21/05/2022 14:40:00	QUIPAPA	INTERNO - NAO PROGRAMADA - MEIO AMBIENTE - ANIMAIS
17602104_16530226	RECIFE	21/05/2022 13:15:00	21/05/2022 14:30:00	IPUTINGA	INTERNO - NAO PROGRAMADA - MEIO AMBIENTE - ARVORE OU VEGETACAO
17602119_16538030	ALTINHO	21/05/2022 12:42:22	22/05/2022 16:12:00	AGRESTINA	INTERNO - NAO PROGRAMADA - MEIO AMBIENTE - VENTO
17602126_16531345	QUIPAPA	21/05/2022 12:44:43	21/05/2022 19:00:00	QUIPAPA	INTERNO - NAO PROGRAMADA - MEIO AMBIENTE - ANIMAIS
17602148_16531099	AGUA PRETA	21/05/2022 13:03:58	21/05/2022 17:50:00	JOSE MARIANO	INTERNO - NAO PROGRAMADA - MEIO AMBIENTE - VENTO
17602183_16531684	SAO CAETANO	21/05/2022 13:24:51	22/05/2022 03:01:00	CAMPUS	INTERNO - NAO PROGRAMADA - MEIO AMBIENTE - ANIMAIS
17602196_16530727	OLINDA	21/05/2022 13:41:48	21/05/2022 15:21:00	OLINDA	INTERNO - NAO PROGRAMADA - MEIO AMBIENTE - ARVORE OU VEGETACAO
17602203_16531520	SAO CAETANO	21/05/2022 13:33:33	23/05/2022 18:20:00	CAMPUS	INTERNO - NAO PROGRAMADA - MEIO AMBIENTE - ARVORE OU VEGETACAO
17602203_16534196	SAO CAETANO	23/05/2022 12:09:00	23/05/2022 14:04:00	CAMPUS	INTERNO - NAO PROGRAMADA - MEIO AMBIENTE - ARVORE OU VEGETACAO
17602207_16531549	CHA GRANDE	21/05/2022 13:36:21	22/05/2022 02:00:00	ORIA DE SANTO ANT	INTERNO - NAO PROGRAMADA - MEIO AMBIENTE - DESCARGA ATMOSFERICA
17602233_16530638	BEZERROS	21/05/2022 13:51:01	21/05/2022 15:40:00	BEZERROS	INTERNO - NAO PROGRAMADA - MEIO AMBIENTE - VENTO
17602260_16530829	CAETES	21/05/2022 14:04:32	21/05/2022 16:40:00	CAETÉS	INTERNO - NAO PROGRAMADA - MEIO AMBIENTE - ANIMAIS
17602270_16531719	PALMEIRINA	21/05/2022 14:12:28	22/05/2022 08:00:00	ANGELIM	INTERNO - NAO PROGRAMADA - MEIO AMBIENTE - ANIMAIS

17602278_16544851	IATI	21/05/2022 15:40:00	21/05/2022 16:28:00	BOM CONSELHO	INTERNO - NAO PROGRAMADA - MEIO AMBIENTE - ARVORE OU VEGETACAO
17602280_16534184	QUIPAPA	21/05/2022 14:17:02	23/05/2022 13:09:20	QUIPAPA	INTERNO - NAO PROGRAMADA - MEIO AMBIENTE - VENTO
17602292_16589401	SAO LOURENCO DA MATA	21/05/2022 15:23:15	21/05/2022 15:51:00	TABATINGA	INTERNO - NAO PROGRAMADA - TERCEIROS - OBJETO NA REDE
17602292_16589396	SAO LOURENCO DA MATA	21/05/2022 14:35:43	21/05/2022 16:15:00	TABATINGA	INTERNO - NAO PROGRAMADA - TERCEIROS - OBJETO NA REDE
17602317_16530795	GARANHUNS	21/05/2022 14:35:30	21/05/2022 16:20:00	GARANHUNS	INTERNO - NAO PROGRAMADA - MEIO AMBIENTE - ANIMAIS
17602329_16530582	CARUARU	21/05/2022 14:42:53	21/05/2022 15:45:00	CAMPUS	INTERNO - NAO PROGRAMADA - MEIO AMBIENTE - DESCARGA ATMOSFERICA
17602336_16531040	BUIQUE	21/05/2022 14:44:35	21/05/2022 18:03:00	BUIQUE	INTERNO - NAO PROGRAMADA - MEIO AMBIENTE - DESCARGA ATMOSFERICA
17602337_16530863	LIMOEIRO	21/05/2022 14:44:50	21/05/2022 16:22:00	LIMOEIRO	INTERNO - NAO PROGRAMADA - MEIO AMBIENTE - VENTO
17602346_16530951	CUMARU	21/05/2022 14:50:05	21/05/2022 17:20:00	PASSIRA	INTERNO - NAO PROGRAMADA - MEIO AMBIENTE - VENTO
17602347_16545905	QUIPAPA	21/05/2022 14:50:36	21/05/2022 20:15:00	QUIPAPA	INTERNO - NAO PROGRAMADA - MEIO AMBIENTE - VENTO
17602350_16534725	VENTUROSA	21/05/2022 14:53:16	21/05/2022 16:19:00	VENTUROSA	INTERNO - NAO PROGRAMADA - MEIO AMBIENTE - DESCARGA ATMOSFERICA
17602378_16532295	INAJA	21/05/2022 15:12:45	21/05/2022 16:53:00	INAJA	INTERNO - NAO PROGRAMADA - MEIO AMBIENTE - VENTO
17602404_16531217	SAO JOAQUIM DO MONTE	21/05/2022 15:27:02	21/05/2022 22:15:00	AMOCIM DE SAO FEL	INTERNO - NAO PROGRAMADA - MEIO AMBIENTE - DESCARGA ATMOSFERICA
17602412_16531452	SAO JOAQUIM DO MONTE	21/05/2022 15:28:30	22/05/2022 11:17:00	AMOCIM DE SAO FEL	INTERNO - NAO PROGRAMADA - MEIO AMBIENTE - DESCARGA ATMOSFERICA
17602412_16531452	SAO JOAQUIM DO MONTE	21/05/2022 15:28:30	22/05/2022 11:59:00	AMOCIM DE SAO FEL	INTERNO - NAO PROGRAMADA - MEIO AMBIENTE - DESCARGA ATMOSFERICA

17602433_16531188	AGRESTINA	21/05/2022 15:54:27	22/05/2022 17:00:00	AGRESTINA	INTERNO - NAO PROGRAMADA - MEIO AMBIENTE - ARVORE OU VEGETACAO
17602433_16531189	AGRESTINA	21/05/2022 17:09:27	21/05/2022 19:50:00	AGRESTINA	INTERNO - NAO PROGRAMADA - MEIO AMBIENTE - ARVORE OU VEGETACAO
17602437_16532743	BUIQUE	21/05/2022 15:44:49	22/05/2022 19:52:00	BUIQUE	INTERNO - NAO PROGRAMADA - MEIO AMBIENTE - VENTO
17602446_16530862	GARANHUNS	21/05/2022 15:50:24	21/05/2022 16:58:00	CAETÉS	INTERNO - NAO PROGRAMADA - MEIO AMBIENTE - VENTO
17602462_16532966	LAGOA DO OURO	22/05/2022 17:57:00	22/05/2022 19:43:00	CORRENTES	INTERNO - NAO PROGRAMADA - MEIO AMBIENTE - ARVORE OU VEGETACAO
17602462_16531137	LAGOA DO OURO	21/05/2022 16:02:12	21/05/2022 19:00:00	CORRENTES	INTERNO - NAO PROGRAMADA - MEIO AMBIENTE - ARVORE OU VEGETACAO
17602462_16531138	LAGOA DO OURO	21/05/2022 16:02:12	22/05/2022 19:43:00	CORRENTES	INTERNO - NAO PROGRAMADA - MEIO AMBIENTE - ARVORE OU VEGETACAO
17602482_16531103	JUREMA	21/05/2022 16:13:41	21/05/2022 18:30:00	LAJEDO	INTERNO - NAO PROGRAMADA - MEIO AMBIENTE - ARVORE OU VEGETACAO
17602496_16533999	BELO JARDIM	21/05/2022 16:15:36	22/05/2022 13:30:00	BELO JARDIM	INTERNO - NAO PROGRAMADA - MEIO AMBIENTE - ARVORE OU VEGETACAO
17602508_16544869	AGUAS BELAS	21/05/2022 16:25:21	22/05/2022 07:57:00	AGUAS BELAS	INTERNO - NAO PROGRAMADA - MEIO AMBIENTE - DESCARGA ATMOSFERICA
17602510_16531624	SAIRE	21/05/2022 16:25:51	22/05/2022 05:45:00	AMOCIM DE SAO FEL	INTERNO - NAO PROGRAMADA - MEIO AMBIENTE - DESCARGA ATMOSFERICA
17602522_16531573	TIMBAUBA	21/05/2022 16:30:52	22/05/2022 00:09:00	TIMBAUBA	INTERNO - NAO PROGRAMADA - MEIO AMBIENTE - VENTO
17602528_16530936	JABOATAO DOS GUARARAPES	21/05/2022 16:39:07	21/05/2022 18:10:00	VÁRZEA	INTERNO - NAO PROGRAMADA - TERCEIROS - OBJETO NA REDE
17602531_16531390	OLINDA	21/05/2022 16:40:16	21/05/2022 22:36:00	SAO BENEDITO	INTERNO - NAO PROGRAMADA - MEIO AMBIENTE - VENTO

17602532_16531854	ALAGOINHA	21/05/2022 16:40:18	22/05/2022 10:05:00	PESQUEIRA	INTERNO - NAO PROGRAMADA - MEIO AMBIENTE - DESCARGA ATMOSFERICA
17602538_16531185	CABO DE SANTO AGOSTINHO	21/05/2022 18:32:00	21/05/2022 19:25:00	ENSEADA DOS CORAI	INTERNO - NAO PROGRAMADA - MEIO AMBIENTE - ARVORE OU VEGETACAO
17602538_16531184	CABO DE SANTO AGOSTINHO	21/05/2022 16:53:23	21/05/2022 19:20:00	ENSEADA DOS CORAI	INTERNO - NAO PROGRAMADA - MEIO AMBIENTE - ARVORE OU VEGETACAO
17602545_16533739	RECIFE	21/05/2022 16:44:01	21/05/2022 19:36:00	TAMARINEIRA	INTERNO - NAO PROGRAMADA - TERCEIROS - OBJETO NA REDE
17602550_16532990	AGRESTINA	21/05/2022 16:46:51	22/05/2022 21:37:00	CARUARU	INTERNO - NAO PROGRAMADA - MEIO AMBIENTE - VENTO
17602552_16531223	SERTANIA	21/05/2022 16:50:49	22/05/2022 12:26:00	SERTANIA	INTERNO - NAO PROGRAMADA - MEIO AMBIENTE - ARVORE OU VEGETACAO
17602552_16531223	SERTANIA	21/05/2022 16:50:49	21/05/2022 22:20:00	SERTANIA	INTERNO - NAO PROGRAMADA - MEIO AMBIENTE - ARVORE OU VEGETACAO
17602561_16531425	LIMOEIRO	21/05/2022 16:54:20	21/05/2022 20:00:01	LIMOEIRO	INTERNO - NAO PROGRAMADA - MEIO AMBIENTE - VENTO
17602582_16531236	MORENO	21/05/2022 17:09:47	22/05/2022 08:30:00	JABOATAO	INTERNO - NAO PROGRAMADA - MEIO AMBIENTE - ARVORE OU VEGETACAO
17602592_16531415	IPOJUCA	21/05/2022 17:16:05	21/05/2022 23:47:00	IPOJUCA	INTERNO - NAO PROGRAMADA - MEIO AMBIENTE - VENTO
17602597_16531377	FERREIROS	21/05/2022 17:18:13	21/05/2022 22:40:00	TIMBAUBA	INTERNO - NAO PROGRAMADA - MEIO AMBIENTE - VENTO
17602597_16531377	FERREIROS	21/05/2022 17:18:13	21/05/2022 23:10:00	TIMBAUBA	INTERNO - NAO PROGRAMADA - MEIO AMBIENTE - VENTO
17602607_16531284	ITAIBA	21/05/2022 17:24:14	21/05/2022 22:20:00	BUIQUE	INTERNO - NAO PROGRAMADA - MEIO AMBIENTE - DESCARGA ATMOSFERICA
17602636_16575079	IGARASSU	21/05/2022 17:39:26	21/05/2022 20:37:44	IGARASSU	INTERNO - NAO PROGRAMADA - MEIO AMBIENTE - ARVORE OU VEGETACAO
17602638_16531543	JOAQUIM NABUCO	21/05/2022 17:40:17	22/05/2022 00:50:00	PALMARES	INTERNO - NAO PROGRAMADA - MEIO AMBIENTE - VENTO

17602638_16531543	JOAQUIM NABUCO	21/05/2022 17:40:17	22/05/2022 00:50:00	JOSE MARIANO	INTERNO - NAO PROGRAMADA - MEIO AMBIENTE - VENTO
17602655_16531357	LAJEDO	21/05/2022 17:49:58	21/05/2022 23:15:00	LAJEDO	INTERNO - NAO PROGRAMADA - MEIO AMBIENTE - VENTO
17602661_16544811	VICENCIA	21/05/2022 17:52:12	21/05/2022 20:40:00	VICENCIA	INTERNO - NAO PROGRAMADA - MEIO AMBIENTE - DESCARGA ATMOSFERICA
17602677_16531725	PARANATAMA	21/05/2022 18:03:18	22/05/2022 03:45:01	CAETÉS	INTERNO - NAO PROGRAMADA - MEIO AMBIENTE - VENTO
17602686_16531518	IATI	21/05/2022 18:13:56	21/05/2022 22:55:00	AGUAS BELAS	INTERNO - NAO PROGRAMADA - MEIO AMBIENTE - DESCARGA ATMOSFERICA
17602687_16534394	BELEM DE MARIA	21/05/2022 18:14:27	22/05/2022 11:39:09	CATENDE	INTERNO - NAO PROGRAMADA - MEIO AMBIENTE - ARVORE OU VEGETACAO
17602697_16531442	GARANHUNS	21/05/2022 18:13:18	22/05/2022 00:30:00	GARANHUNS	INTERNO - NAO PROGRAMADA - MEIO AMBIENTE - VENTO
17602697_16531442	GARANHUNS	21/05/2022 18:13:18	22/05/2022 00:30:00	BREJAO	INTERNO - NAO PROGRAMADA - MEIO AMBIENTE - VENTO
17602750_16548691	BUIQUE	21/05/2022 18:56:20	22/05/2022 02:46:00	BUIQUE	INTERNO - NAO PROGRAMADA - MEIO AMBIENTE - DESCARGA ATMOSFERICA
17602757_16534772	BUIQUE	21/05/2022 18:59:03	22/05/2022 11:00:00	BUIQUE	INTERNO - NAO PROGRAMADA - MEIO AMBIENTE - DESCARGA ATMOSFERICA
17602760_16531384	SANHARO	21/05/2022 19:02:39	21/05/2022 23:09:33	BELO JARDIM	INTERNO - NAO PROGRAMADA - MEIO AMBIENTE - DESCARGA ATMOSFERICA
17602772_16531125	SAO BENEDITO DO SUL	21/05/2022 19:24:37	21/05/2022 20:05:00	QUIPAPA	INTERNO - NAO PROGRAMADA - MEIO AMBIENTE - ANIMAIS
17602778_16531429	PALMARES	21/05/2022 23:40:00	22/05/2022 00:00:01	PALMARES	INTERNO - NAO PROGRAMADA - MEIO AMBIENTE - CORROSAO
17602780_16536099	SERTANIA	21/05/2022 19:11:08	23/05/2022 18:06:00	SERTANIA	INTERNO - NAO PROGRAMADA - MEIO AMBIENTE - ANIMAIS
17602787_16531551	CHA GRANDE	21/05/2022 19:13:27	22/05/2022 02:35:00	GRAVATA II	INTERNO - NAO PROGRAMADA - MEIO AMBIENTE - DESCARGA ATMOSFERICA
17602808_16532040	SALGUEIRO	21/05/2022 19:25:23	22/05/2022 11:39:00	BOM NOME	INTERNO - NAO PROGRAMADA - MEIO AMBIENTE - VENTO

17602830_16531569	CARPINA	21/05/2022 19:47:47	22/05/2022 04:40:00	CARPINA	INTERNO - NAO PROGRAMADA - MEIO AMBIENTE - DESCARGA ATMOSFERICA
17602848_16534777	ARCOVERDE	21/05/2022 20:04:32	22/05/2022 10:46:00	ARCOVERDE	INTERNO - NAO PROGRAMADA - MEIO AMBIENTE - DESCARGA ATMOSFERICA
17602859_16531418	TAQUARITINGA DO NORTE	21/05/2022 20:14:22	21/05/2022 23:35:41	TORITAMA	INTERNO - NAO PROGRAMADA - MEIO AMBIENTE - DESCARGA ATMOSFERICA
17602859_16531417	TAQUARITINGA DO NORTE	21/05/2022 20:14:22	21/05/2022 23:35:41	TORITAMA	INTERNO - NAO PROGRAMADA - MEIO AMBIENTE - DESCARGA ATMOSFERICA
17602889_16531350	IATI	21/05/2022 20:44:15	22/05/2022 12:18:00	AGUAS BELAS	INTERNO - NAO PROGRAMADA - MEIO AMBIENTE - ARVORE OU VEGETACAO
17602902_16531930	RIACHO DAS ALMAS	21/05/2022 20:55:51	22/05/2022 11:20:00	RIACHO DAS ALMAS	INTERNO - NAO PROGRAMADA - MEIO AMBIENTE - VENTO
17602972_16531496	BREJO DA MADRE DE DEUS	21/05/2022 23:21:17	22/05/2022 01:40:00	BREJO DA MADRE DE DEUS	INTERNO - NAO PROGRAMADA - MEIO AMBIENTE - DESCARGA ATMOSFERICA
17602972_16531496	BREJO DA MADRE DE DEUS	21/05/2022 23:21:17	22/05/2022 01:40:00	TA CRUZ DO CAPIBA	INTERNO - NAO PROGRAMADA - MEIO AMBIENTE - DESCARGA ATMOSFERICA
17602999_16531553	GRAVATA	22/05/2022 00:33:46	22/05/2022 03:20:00	GRAVATA II	INTERNO - NAO PROGRAMADA - MEIO AMBIENTE - DESCARGA ATMOSFERICA
17603005_16531578	PAULISTA	22/05/2022 02:00:00	22/05/2022 05:00:00	PAU AMARELO	INTERNO - NAO PROGRAMADA - MEIO AMBIENTE - QUEIMADA OU INCENDIO
17603005_16531577	PAULISTA	22/05/2022 01:04:04	22/05/2022 15:00:00	PAU AMARELO	INTERNO - NAO PROGRAMADA - MEIO AMBIENTE - QUEIMADA OU INCENDIO
17603005_16532368	PAULISTA	22/05/2022 12:00:00	22/05/2022 15:20:00	PAU AMARELO	INTERNO - NAO PROGRAMADA - MEIO AMBIENTE - QUEIMADA OU INCENDIO
17603018_16544818	MACAPARANA	22/05/2022 01:56:11	22/05/2022 04:15:00	VICENCIA	INTERNO - NAO PROGRAMADA - MEIO AMBIENTE - VENTO

17603022_16531562	CABO DE SANTO AGOSTINHO	22/05/2022 02:26:06	22/05/2022 09:40:00	CABO	INTERNO - NAO PROGRAMADA - MEIO AMBIENTE - ARVORE OU VEGETACAO
17604960_16590485	RECIFE	23/05/2022 03:30:42	23/05/2022 05:09:57	RIO JORDAO	INTERNO - NAO PROGRAMADA - MEIO AMBIENTE - ARVORE OU VEGETACAO
17604960_16590505	RECIFE	23/05/2022 09:15:28	23/05/2022 09:29:56	RIO JORDAO	INTERNO - NAO PROGRAMADA - PROPRIAS DO SISTEMA - FALHA DE MATERIAL OU EQUIPAMENTO
17604960_16590485	RECIFE	23/05/2022 03:30:42	23/05/2022 05:49:00	RIO JORDAO	INTERNO - NAO PROGRAMADA - MEIO AMBIENTE - ARVORE OU VEGETACAO
17604960_16590485	RECIFE	23/05/2022 03:30:42	23/05/2022 04:16:40	RIO JORDAO	INTERNO - NAO PROGRAMADA - MEIO AMBIENTE - ARVORE OU VEGETACAO
17605153_16534212	VICENCIA	23/05/2022 09:18:00	23/05/2022 13:56:00	VICENCIA	INTERNO - NAO PROGRAMADA - MEIO AMBIENTE - DESCARGA ATMOSFERICA
17605153_16533499	BUENOS AIRES	23/05/2022 07:28:10	23/05/2022 12:23:00	NAZARE DA MATA	INTERNO - NAO PROGRAMADA - MEIO AMBIENTE - DESCARGA ATMOSFERICA
17605153_16533499	BUENOS AIRES	23/05/2022 07:28:10	23/05/2022 07:37:28	NAZARE DA MATA	INTERNO - NAO PROGRAMADA - MEIO AMBIENTE - DESCARGA ATMOSFERICA
17605153_16533499	BUENOS AIRES	23/05/2022 07:28:10	23/05/2022 12:23:00	VICENCIA	INTERNO - NAO PROGRAMADA - MEIO AMBIENTE - DESCARGA ATMOSFERICA
17605153_16534352	BUENOS AIRES	23/05/2022 12:50:10	23/05/2022 13:56:00	VICENCIA	INTERNO - NAO PROGRAMADA - MEIO AMBIENTE - DESCARGA ATMOSFERICA
17605153_16533499	BUENOS AIRES	23/05/2022 07:28:10	23/05/2022 09:17:28	NAZARE DA MATA	INTERNO - NAO PROGRAMADA - MEIO AMBIENTE - DESCARGA ATMOSFERICA
17605224_16535524	ABREU E LIMA	23/05/2022 08:27:27	23/05/2022 13:40:00	CRUZ DE REBOUCAS	INTERNO - NAO PROGRAMADA - MEIO AMBIENTE - QUEIMADA OU INCENDIO
17605224_16535539	ABREU E LIMA	23/05/2022 12:40:00	23/05/2022 13:41:00	CRUZ DE REBOUCAS	INTERNO - NAO PROGRAMADA - MEIO AMBIENTE - QUEIMADA OU INCENDIO

17605688_16590650	RECIFE	23/05/2022 17:43:22	23/05/2022 17:48:32	PARATIBE I	INTERNO - NAO PROGRAMADA - MEIO AMBIENTE - ARVORE OU VEGETACAO
17605688_16590644	PAULISTA	23/05/2022 10:47:48	31/05/2022 21:17:00	PARATIBE I	INTERNO - NAO PROGRAMADA - MEIO AMBIENTE - ARVORE OU VEGETACAO
17605688_16590645	PAULISTA	23/05/2022 13:50:00	23/05/2022 23:30:00	PARATIBE I	INTERNO - NAO PROGRAMADA - MEIO AMBIENTE - ARVORE OU VEGETACAO
17605688_16590650	RECIFE	23/05/2022 17:43:22	23/05/2022 23:30:00	PARATIBE I	INTERNO - NAO PROGRAMADA - MEIO AMBIENTE - ARVORE OU VEGETACAO
17605869_16536112	BUIQUE	23/05/2022 14:15:00	23/05/2022 15:39:00	BUIQUE	INTERNO - NAO PROGRAMADA - MEIO AMBIENTE - ARVORE OU VEGETACAO
17605897_16534448	SAO JOAQUIM DO MONTE	23/05/2022 12:03:02	23/05/2022 15:40:00	AMOCIM DE SAO FEL	INTERNO - NAO PROGRAMADA - MEIO AMBIENTE - ANIMAIS
17605900_16535047	BREJAO	23/05/2022 12:08:02	23/05/2022 16:20:00	BREJAO	INTERNO - NAO PROGRAMADA - MEIO AMBIENTE - ARVORE OU VEGETACAO
17605900_16535049	BREJAO	23/05/2022 13:20:00	23/05/2022 16:20:00	BREJAO	INTERNO - NAO PROGRAMADA - MEIO AMBIENTE - ARVORE OU VEGETACAO
17605906_16535887	JABOATAO DOS GUARARAPES	23/05/2022 12:12:51	23/05/2022 18:05:00	PRAZERES	INTERNO - NAO PROGRAMADA - MEIO AMBIENTE - ARVORE OU VEGETACAO
17605921_16536679	BOM JARDIM	23/05/2022 12:08:19	23/05/2022 13:52:03	LIMOEIRO	INTERNO - NAO PROGRAMADA - MEIO AMBIENTE - ARVORE OU VEGETACAO
17605926_16534592	RECIFE	23/05/2022 12:10:27	24/05/2022 03:00:43	VÁRZEA	INTERNO - NAO PROGRAMADA - MEIO AMBIENTE - ARVORE OU VEGETACAO
17605934_16536320	BARREIROS	23/05/2022 20:10:00	24/05/2022 11:34:00	BARREIROS	INTERNO - NAO PROGRAMADA - MEIO AMBIENTE - ARVORE OU VEGETACAO
17605934_16534209	AGUA PRETA	23/05/2022 12:07:09	23/05/2022 13:16:31	BARREIROS	INTERNO - NAO PROGRAMADA - MEIO AMBIENTE - ARVORE OU VEGETACAO

17605934_16534209	AGUA PRETA	23/05/2022 12:07:09	23/05/2022 17:59:00	BARREIROS	INTERNO - NAO PROGRAMADA - MEIO AMBIENTE - ARVORE OU VEGETACAO
17605934_16534209	AGUA PRETA	23/05/2022 12:07:09	23/05/2022 13:10:55	RIO FORMOSO	INTERNO - NAO PROGRAMADA - MEIO AMBIENTE - ARVORE OU VEGETACAO
17605934_16534209	AGUA PRETA	23/05/2022 12:07:09	23/05/2022 13:10:55	BARREIROS	INTERNO - NAO PROGRAMADA - MEIO AMBIENTE - ARVORE OU VEGETACAO
17605934_16534209	AGUA PRETA	23/05/2022 12:07:09	23/05/2022 13:10:55	PALMARES	INTERNO - NAO PROGRAMADA - MEIO AMBIENTE - ARVORE OU VEGETACAO
17605938_16534309	BARREIROS	23/05/2022 12:21:02	23/05/2022 13:50:00	BARREIROS	INTERNO - NAO PROGRAMADA - MEIO AMBIENTE - ARVORE OU VEGETACAO
17605966_16540013	SAO JOAQUIM DO MONTE	23/05/2022 12:27:55	25/05/2022 10:55:00	AGRESTINA	INTERNO - NAO PROGRAMADA - MEIO AMBIENTE - DESCARGA ATMOSFERICA
17605983_16535975	ANGELIM	23/05/2022 12:28:27	24/05/2022 16:45:00	ANGELIM	INTERNO - NAO PROGRAMADA - MEIO AMBIENTE - VENTO
17606005_16540091	VITORIA DE SANTO ANTAO	23/05/2022 12:50:02	24/05/2022 14:30:00	DRIA DE SANTO ANTA	INTERNO - NAO PROGRAMADA - MEIO AMBIENTE - ARVORE OU VEGETACAO
17606005_16534726	VITORIA DE SANTO ANTAO	23/05/2022 12:50:02	24/05/2022 14:30:00	DRIA DE SANTO ANTA	INTERNO - NAO PROGRAMADA - MEIO AMBIENTE - ARVORE OU VEGETACAO
17606007_16534263	PAUDALHO	23/05/2022 12:46:36	23/05/2022 12:59:10	O LOURENCO DA MA	INTERNO - NAO PROGRAMADA - MEIO AMBIENTE - VENTO
17606007_16534263	PAUDALHO	23/05/2022 12:46:36	23/05/2022 12:59:10	PAUDALHO	INTERNO - NAO PROGRAMADA - MEIO AMBIENTE - VENTO
17606007_16534263	PAUDALHO	23/05/2022 12:46:36	23/05/2022 12:59:10	BOTAFOGO	INTERNO - NAO PROGRAMADA - MEIO AMBIENTE - VENTO
17606007_16534263	PAUDALHO	23/05/2022 12:46:36	23/05/2022 12:59:10	PAUDALHO	INTERNO - NAO PROGRAMADA - MEIO AMBIENTE - VENTO
17606021_16555691	INAJA	23/05/2022 12:47:21	23/05/2022 14:45:00	INAJA	INTERNO - NAO PROGRAMADA - MEIO AMBIENTE - DESCARGA ATMOSFERICA

17606058_16535069	MARAIAL	23/05/2022 13:05:19	23/05/2022 17:20:00	CATENDE	INTERNO - NAO PROGRAMADA - MEIO AMBIENTE - ARVORE OU VEGETACAO
17606062_16539340	CABO DE SANTO AGOSTINHO	25/05/2022 11:30:00	25/05/2022 13:10:00	ENSEADA DOS CORAI	INTERNO - NAO PROGRAMADA - MEIO AMBIENTE - ARVORE OU VEGETACAO
17606071_16541762	RECIFE	23/05/2022 13:17:14	24/05/2022 14:28:00	IPUTINGA	INTERNO - NAO PROGRAMADA - MEIO AMBIENTE - ARVORE OU VEGETACAO
17606072_16535996	SAO LOURENCO DA MATA	23/05/2022 13:17:19	24/05/2022 15:20:11	TABATINGA	INTERNO - NAO PROGRAMADA - MEIO AMBIENTE - ARVORE OU VEGETACAO
17606080_16534958	RECIFE	23/05/2022 13:12:17	23/05/2022 17:06:00	BOA VISTA	INTERNO - NAO PROGRAMADA - MEIO AMBIENTE - VENTO
17606083_16534951	FERREIROS	23/05/2022 13:13:42	23/05/2022 16:28:00	CONDADO	INTERNO - NAO PROGRAMADA - MEIO AMBIENTE - ARVORE OU VEGETACAO
17606083_16534951	FERREIROS	23/05/2022 13:13:42	23/05/2022 15:33:00	CONDADO	INTERNO - NAO PROGRAMADA - MEIO AMBIENTE - ARVORE OU VEGETACAO
17606094_16544450	RECIFE	23/05/2022 13:24:04	23/05/2022 17:10:51	BONJI	INTERNO - NAO PROGRAMADA - MEIO AMBIENTE - ARVORE OU VEGETACAO
17606103_16536266	SALGADINHO	23/05/2022 13:34:00	23/05/2022 16:40:00	PASSIRA	INTERNO - NAO PROGRAMADA - MEIO AMBIENTE - ARVORE OU VEGETACAO
17606112_16534913	OLINDA	23/05/2022 13:26:21	23/05/2022 15:00:00	BEBERIBE	INTERNO - NAO PROGRAMADA - MEIO AMBIENTE - ARVORE OU VEGETACAO
17606142_16534600	ALIANCA	23/05/2022 13:38:46	23/05/2022 15:48:00	VICENCIA	INTERNO - NAO PROGRAMADA - MEIO AMBIENTE - ARVORE OU VEGETACAO
17606142_16534600	ALIANCA	23/05/2022 13:38:46	23/05/2022 15:48:00	TIMBAUBA	INTERNO - NAO PROGRAMADA - MEIO AMBIENTE - ARVORE OU VEGETACAO
17606145_16535850	POMBOS	23/05/2022 13:39:02	23/05/2022 20:52:00	ORIA DE SANTO ANT	INTERNO - NAO PROGRAMADA - MEIO AMBIENTE - ARVORE OU VEGETACAO

17606160_16535526	BOM CONSELHO	23/05/2022 13:43:50	23/05/2022 20:11:19	BOM CONSELHO	INTERNO - NAO PROGRAMADA - MEIO AMBIENTE - ANIMAIS
17606160_16535530	BOM CONSELHO	23/05/2022 19:48:00	23/05/2022 20:11:00	BOM CONSELHO	INTERNO - NAO PROGRAMADA - MEIO AMBIENTE - ANIMAIS
17606167_16537766	CABO DE SANTO AGOSTINHO	23/05/2022 13:47:21	24/05/2022 14:40:00	ESCADA	INTERNO - NAO PROGRAMADA - MEIO AMBIENTE - VENTO
17606172_16594212	PAULISTA	23/05/2022 13:52:09	24/05/2022 00:36:31	RIO DOCE	INTERNO - NAO PROGRAMADA - MEIO AMBIENTE - DESCARGA ATMOSFERICA
17606172_16594212	PAULISTA	23/05/2022 13:52:09	23/05/2022 21:21:47	SAO BENEDITO	INTERNO - NAO PROGRAMADA - MEIO AMBIENTE - DESCARGA ATMOSFERICA
17606172_16594227	OLINDA	23/05/2022 21:21:48	24/05/2022 15:00:00	SAO BENEDITO	INTERNO - NAO PROGRAMADA - MEIO AMBIENTE - DESCARGA ATMOSFERICA
17606172_16594212	PAULISTA	23/05/2022 13:52:09	23/05/2022 23:55:46	SAO BENEDITO	INTERNO - NAO PROGRAMADA - MEIO AMBIENTE - DESCARGA ATMOSFERICA
17606172_16594227	OLINDA	23/05/2022 21:21:48	23/05/2022 22:43:23	SAO BENEDITO	INTERNO - NAO PROGRAMADA - MEIO AMBIENTE - DESCARGA ATMOSFERICA
17606172_16594212	PAULISTA	23/05/2022 13:52:09	24/05/2022 00:36:31	SAO BENEDITO	INTERNO - NAO PROGRAMADA - MEIO AMBIENTE - DESCARGA ATMOSFERICA
17606172_16594212	PAULISTA	23/05/2022 13:52:09	23/05/2022 14:57:07	SAO BENEDITO	INTERNO - NAO PROGRAMADA - MEIO AMBIENTE - DESCARGA ATMOSFERICA
17606172_16594212	PAULISTA	23/05/2022 13:52:09	23/05/2022 17:21:00	SAO BENEDITO	INTERNO - NAO PROGRAMADA - MEIO AMBIENTE - DESCARGA ATMOSFERICA
17606175_16535924	SANHARO	23/05/2022 13:56:19	24/05/2022 01:20:00	BELO JARDIM	INTERNO - NAO PROGRAMADA - MEIO AMBIENTE - VENTO
17606176_16540184	TAMANDARE	23/05/2022 13:57:39	25/05/2022 14:10:00	TAMANDARE	INTERNO - NAO PROGRAMADA - MEIO AMBIENTE - ARVORE OU VEGETACAO
17606176_16540201	TAMANDARE	23/05/2022 15:43:00	23/05/2022 15:55:00	TAMANDARE	INTERNO - NAO PROGRAMADA - MEIO AMBIENTE - ARVORE OU VEGETACAO

17606180_16534475	RECIFE	23/05/2022 14:00:21	23/05/2022 14:29:17	CAXANGA	INTERNO - NAO PROGRAMADA - TERCEIROS - OBJETO NA REDE
17606193_16534833	RECIFE	23/05/2022 13:55:19	23/05/2022 16:00:00	BONJI	INTERNO - NAO PROGRAMADA - MEIO AMBIENTE - VENTO
17606202_16536786	OLINDA	23/05/2022 13:59:27	24/05/2022 12:10:00	RIO DOCE	INTERNO - NAO PROGRAMADA - MEIO AMBIENTE - ARVORE OU VEGETACAO
17606214_16539823	GLORIA DO GOITA	23/05/2022 14:03:48	25/05/2022 13:52:00	GLORIA DO GOITA	INTERNO - NAO PROGRAMADA - TERCEIROS - OBJETO NA REDE
17606215_16534657	SANTA CRUZ DO CAPIBARIBE	23/05/2022 14:05:01	23/05/2022 15:28:28	TA CRUZ DO CAPIBA	INTERNO - NAO PROGRAMADA - MEIO AMBIENTE - ARVORE OU VEGETACAO
17606224_16534531	IPOJUCA	23/05/2022 14:46:14	23/05/2022 14:49:44	OSSA SENHORA DO	INTERNO - NAO PROGRAMADA - TERCEIROS - OBJETO NA REDE
17606232_16536023	SIRINHAEM	23/05/2022 14:06:09	24/05/2022 04:45:00	RIO FORMOSO	INTERNO - NAO PROGRAMADA - MEIO AMBIENTE - VENTO
17606255_16535109	BEZERROS	23/05/2022 14:17:16	23/05/2022 17:30:00	RIACHO DAS ALMAS	INTERNO - NAO PROGRAMADA - MEIO AMBIENTE - ARVORE OU VEGETACAO
17606260_16535930	JABOATAO DOS GUARARAPES	23/05/2022 14:19:41	23/05/2022 20:40:00	PIEDADE	INTERNO - NAO PROGRAMADA - MEIO AMBIENTE - ARVORE OU VEGETACAO
17606268_16534470	ITAIBA	23/05/2022 14:22:26	23/05/2022 15:25:00	AGUAS BELAS	INTERNO - NAO PROGRAMADA - MEIO AMBIENTE - DESCARGA ATMOSFERICA
17606268_16534470	ITAIBA	23/05/2022 14:22:26	23/05/2022 15:30:00	AGUAS BELAS	INTERNO - NAO PROGRAMADA - MEIO AMBIENTE - DESCARGA ATMOSFERICA
17606274_16594884	RECIFE	23/05/2022 14:27:59	23/05/2022 16:42:02	CAXANGA	INTERNO - NAO PROGRAMADA - MEIO AMBIENTE - ARVORE OU VEGETACAO
17606274_16594884	RECIFE	23/05/2022 14:27:59	23/05/2022 22:34:54	CAXANGA	INTERNO - NAO PROGRAMADA - MEIO AMBIENTE - ARVORE OU VEGETACAO
17606274_16594884	RECIFE	23/05/2022 14:27:59	23/05/2022 21:24:16	CAMARAGIBE	INTERNO - NAO PROGRAMADA - MEIO AMBIENTE - ARVORE OU VEGETACAO

17606274_16594884	RECIFE	23/05/2022 14:27:59	23/05/2022 21:24:16	CAXANGA	INTERNO - NAO PROGRAMADA - MEIO AMBIENTE - ARVORE OU VEGETACAO
17606274_16594884	RECIFE	23/05/2022 14:27:59	23/05/2022 16:13:16	CAXANGA	INTERNO - NAO PROGRAMADA - MEIO AMBIENTE - ARVORE OU VEGETACAO
17606292_16537022	OLINDA	23/05/2022 14:22:45	24/05/2022 13:30:00	SAO BENEDITO	INTERNO - NAO PROGRAMADA - MEIO AMBIENTE - ARVORE OU VEGETACAO
17606295_16540788	LAJEDO	23/05/2022 14:25:53	23/05/2022 18:00:00	LAJEDO	INTERNO - NAO PROGRAMADA - MEIO AMBIENTE - ARVORE OU VEGETACAO
17606308_16536518	BELO JARDIM	23/05/2022 14:30:21	24/05/2022 09:50:00	BELO JARDIM	INTERNO - NAO PROGRAMADA - MEIO AMBIENTE - ARVORE OU VEGETACAO
17606308_16536518	BELO JARDIM	23/05/2022 14:30:21	24/05/2022 09:35:00	BELO JARDIM	INTERNO - NAO PROGRAMADA - MEIO AMBIENTE - ARVORE OU VEGETACAO
17606312_16535273	SAO VICENTE FERRER	23/05/2022 14:32:03	23/05/2022 17:30:00	VICENCIA	INTERNO - NAO PROGRAMADA - MEIO AMBIENTE - DESCARGA ATMOSFERICA
17606313_16535057	ALAGOINHA	23/05/2022 14:33:23	23/05/2022 16:58:00	PESQUEIRA	INTERNO - NAO PROGRAMADA - MEIO AMBIENTE - DESCARGA ATMOSFERICA
17606314_16535938	IGARASSU	23/05/2022 14:34:03	23/05/2022 18:18:00	IGARASSU	INTERNO - NAO PROGRAMADA - TERCEIROS - OBJETO NA REDE
17606316_16534497	RECIFE	23/05/2022 14:30:16	23/05/2022 14:39:52	MACAXEIRA	INTERNO - NAO PROGRAMADA - MEIO AMBIENTE - VENTO
17606350_16536080	RECIFE	23/05/2022 14:39:44	24/05/2022 07:58:00	IPUTINGA	INTERNO - NAO PROGRAMADA - MEIO AMBIENTE - ARVORE OU VEGETACAO
17606361_16536935	MORENO	23/05/2022 14:42:49	24/05/2022 21:21:41	PIRAPAMA I	INTERNO - NAO PROGRAMADA - MEIO AMBIENTE - VENTO
17606361_16536934	MORENO	23/05/2022 14:42:49	24/05/2022 21:21:41	PIRAPAMA I	INTERNO - NAO PROGRAMADA - MEIO AMBIENTE - VENTO
17606384_16534548	JABOATAO DOS GUARARAPES	23/05/2022 14:46:16	23/05/2022 17:07:01	JABOATAO	INTERNO - NAO PROGRAMADA - MEIO AMBIENTE - VENTO
17606384_16534548	JABOATAO DOS GUARARAPES	23/05/2022 14:46:16	23/05/2022 22:00:00	JABOATAO	INTERNO - NAO PROGRAMADA - MEIO AMBIENTE - VENTO

17606384_16538928	JABOATAO DOS GUARARAPES	23/05/2022 22:01:00	01/06/2022 16:36:07	JABOATAO	INTERNO - NAO PROGRAMADA - MEIO AMBIENTE - VENTO
17606406_16535640	GLORIA DO GOITA	23/05/2022 14:53:04	24/05/2022 09:40:41	ORIA DE SANTO ANT	INTERNO - NAO PROGRAMADA - MEIO AMBIENTE - ARVORE OU VEGETACAO
17606436_16537230	ALIANCA	23/05/2022 15:02:12	24/05/2022 14:05:00	TIMBAUBA	INTERNO - NAO PROGRAMADA - MEIO AMBIENTE - VENTO
17606447_16535159	CAMOCIM DE SAO FELIX	23/05/2022 15:05:53	26/05/2022 15:53:00	AMOCIM DE SAO FEL	INTERNO - NAO PROGRAMADA - MEIO AMBIENTE - ARVORE OU VEGETACAO
17606447_16535160	CAMOCIM DE SAO FELIX	23/05/2022 16:30:00	23/05/2022 16:50:00	AMOCIM DE SAO FEL	INTERNO - NAO PROGRAMADA - MEIO AMBIENTE - ARVORE OU VEGETACAO
17606449_16541811	SIRINHAEM	23/05/2022 15:08:14	26/05/2022 09:47:25	RIO FORMOSO	INTERNO - NAO PROGRAMADA - MEIO AMBIENTE - ARVORE OU VEGETACAO
17606453_16534602	IPOJUCA	23/05/2022 15:11:59	23/05/2022 15:41:39	OSSA SENHORA DO	INTERNO - NAO PROGRAMADA - MEIO AMBIENTE - DESCARGA ATMOSFERICA
17606453_16534927	IPOJUCA	23/05/2022 16:39:38	23/05/2022 17:43:01	OSSA SENHORA DO	INTERNO - NAO PROGRAMADA - MEIO AMBIENTE - DESCARGA ATMOSFERICA
17606453_16534901	IPOJUCA	23/05/2022 15:41:40	23/05/2022 17:43:01	OSSA SENHORA DO	INTERNO - NAO PROGRAMADA - MEIO AMBIENTE - DESCARGA ATMOSFERICA
17606457_16559673	SIRINHAEM	31/05/2022 22:36:00	01/06/2022 01:03:05	RIO FORMOSO	INTERNO - NAO PROGRAMADA - MEIO AMBIENTE - VENTO
17606457_16547784	SIRINHAEM	23/05/2022 15:15:09	26/05/2022 10:58:01	RIO FORMOSO	INTERNO - NAO PROGRAMADA - MEIO AMBIENTE - VENTO
17606459_16534611	IPOJUCA	23/05/2022 15:10:32	23/05/2022 17:25:10	OSSA SENHORA DO	INTERNO - NAO PROGRAMADA - TERCEIROS - OBJETO NA REDE
17606459_16534611	IPOJUCA	23/05/2022 15:10:32	23/05/2022 15:39:56	OSSA SENHORA DO	INTERNO - NAO PROGRAMADA - TERCEIROS - OBJETO NA REDE
17606459_16534611	IPOJUCA	23/05/2022 15:10:32	23/05/2022 15:39:56	IPOJUCA	INTERNO - NAO PROGRAMADA - TERCEIROS - OBJETO NA REDE
17606459_16534611	IPOJUCA	23/05/2022 15:10:32	23/05/2022 15:39:56	OSSA SENHORA DO	INTERNO - NAO PROGRAMADA - TERCEIROS - OBJETO NA REDE
17606474_16537003	SAO JOAQUIM DO MONTE	23/05/2022 15:09:07	24/05/2022 13:15:00	AMOCIM DE SAO FEL	INTERNO - NAO PROGRAMADA - MEIO AMBIENTE - VENTO

17606490_16535093	CAMARAGIBE	23/05/2022 15:13:25	24/05/2022 12:20:18	TABATINGA	INTERNO - NAO PROGRAMADA - MEIO AMBIENTE - ARVORE OU VEGETACAO
17606490_16535096	CAMARAGIBE	23/05/2022 15:13:25	24/05/2022 12:20:18	TABATINGA	INTERNO - NAO PROGRAMADA - MEIO AMBIENTE - ARVORE OU VEGETACAO
17606509_16558927	CANHOTINHO	23/05/2022 15:19:13	31/05/2022 21:12:00	QUIPAPA	INTERNO - NAO PROGRAMADA - MEIO AMBIENTE - ARVORE OU VEGETACAO
17606509_16558959	CANHOTINHO	31/05/2022 18:00:00	31/05/2022 21:12:00	QUIPAPA	INTERNO - NAO PROGRAMADA - MEIO AMBIENTE - ARVORE OU VEGETACAO
17606515_16535048	OLINDA	23/05/2022 15:17:10	23/05/2022 18:20:00	SAO BENEDITO	INTERNO - NAO PROGRAMADA - MEIO AMBIENTE - QUEIMADA OU INCENDIO
17606522_16534636	RECIFE	23/05/2022 15:21:10	23/05/2022 15:35:47	PARATIBE I	INTERNO - NAO PROGRAMADA - MEIO AMBIENTE - VENTO
17606525_16591013	RECIFE	24/05/2022 17:43:27	24/05/2022 18:42:00	TAMARINEIRA	INTERNO - NAO PROGRAMADA - MEIO AMBIENTE - ARVORE OU VEGETACAO
17606525_16590985	RECIFE	23/05/2022 15:29:29	23/05/2022 16:38:53	TAMARINEIRA	INTERNO - NAO PROGRAMADA - MEIO AMBIENTE - ARVORE OU VEGETACAO
17606525_16590985	RECIFE	23/05/2022 15:29:29	24/05/2022 19:15:00	TAMARINEIRA	INTERNO - NAO PROGRAMADA - MEIO AMBIENTE - ARVORE OU VEGETACAO
17606525_16590985	RECIFE	23/05/2022 15:29:29	23/05/2022 22:00:00	TAMARINEIRA	INTERNO - NAO PROGRAMADA - MEIO AMBIENTE - ARVORE OU VEGETACAO
17606529_16536064	JUCATI	23/05/2022 15:34:54	24/05/2022 08:05:20	GARANHUNS	INTERNO - NAO PROGRAMADA - MEIO AMBIENTE - ARVORE OU VEGETACAO
17606533_16537280	CABO DE SANTO AGOSTINHO	23/05/2022 15:22:41	24/05/2022 13:05:00	CABO	INTERNO - NAO PROGRAMADA - MEIO AMBIENTE - VENTO
17606556_16535366	RECIFE	23/05/2022 15:26:03	23/05/2022 17:00:00	ILHA DO RETIRO	INTERNO - NAO PROGRAMADA - MEIO AMBIENTE - ARVORE OU VEGETACAO

17606601_16535328	JABOATAO DOS GUARARAPES	23/05/2022 15:45:25	23/05/2022 20:35:46	PIEDADE	INTERNO - NAO PROGRAMADA - MEIO AMBIENTE - ARVORE OU VEGETACAO
17606609_16534887	OLINDA	23/05/2022 16:30:02	24/05/2022 04:52:00	SANTO AMARO	INTERNO - NAO PROGRAMADA - PROPRIAS DO SISTEMA - DESLIGAMENTO POR SEGURANCA
17606609_16534887	OLINDA	23/05/2022 16:30:02	23/05/2022 17:26:15	SANTO AMARO	INTERNO - NAO PROGRAMADA - PROPRIAS DO SISTEMA - DESLIGAMENTO POR SEGURANCA
17606629_16536139	RECIFE	23/05/2022 15:40:06	23/05/2022 18:40:00	JOAO DE BARROS	INTERNO - NAO PROGRAMADA - MEIO AMBIENTE - VENTO
17606660_16580440	ABREU E LIMA	23/05/2022 15:48:27	23/05/2022 19:50:00	PARATIBE II	INTERNO - NAO PROGRAMADA - MEIO AMBIENTE - ARVORE OU VEGETACAO
17606674_16535144	OLINDA	23/05/2022 15:58:54	23/05/2022 18:07:00	SAO BENEDITO	INTERNO - NAO PROGRAMADA - MEIO AMBIENTE - ARVORE OU VEGETACAO
17606675_16572440	TAQUARITINGA DO NORTE	23/05/2022 15:59:11	03/06/2022 14:30:00	TORITAMA	INTERNO - NAO PROGRAMADA - MEIO AMBIENTE - ARVORE OU VEGETACAO
17606675_16572439	TAQUARITINGA DO NORTE	23/05/2022 15:59:11	03/06/2022 14:30:00	TORITAMA	INTERNO - NAO PROGRAMADA - MEIO AMBIENTE - ARVORE OU VEGETACAO
17606678_16536325	IGARASSU	23/05/2022 16:01:48	24/05/2022 11:06:32	IGARASSU	INTERNO - NAO PROGRAMADA - MEIO AMBIENTE - QUEIMADA OU INCENDIO
17606680_16534770	RECIFE	23/05/2022 15:42:42	23/05/2022 18:13:26	PARATIBE I	INTERNO - NAO PROGRAMADA - MEIO AMBIENTE - ARVORE OU VEGETACAO
17606680_16534770	RECIFE	23/05/2022 15:42:42	24/05/2022 17:45:00	PARATIBE I	INTERNO - NAO PROGRAMADA - MEIO AMBIENTE - ARVORE OU VEGETACAO
17606688_16535490	IGARASSU	23/05/2022 15:53:22	23/05/2022 18:05:00	CRUZ DE REBOUCAS	INTERNO - NAO PROGRAMADA - TERCEIROS - OBJETO NA REDE
17606726_16535884	RECIFE	23/05/2022 16:05:02	24/05/2022 05:35:00	GAZOMETRO	INTERNO - NAO PROGRAMADA - MEIO AMBIENTE - DESCARGA ATMOSFERICA

17606727_16538100	BOM JARDIM	23/05/2022 16:05:25	29/05/2022 22:50:00	BOM JARDIM	INTERNO - NAO PROGRAMADA - MEIO AMBIENTE - DESCARGA ATMOSFERICA
17606727_16538093	BOM JARDIM	23/05/2022 16:05:25	24/05/2022 19:00:00	BOM JARDIM	INTERNO - NAO PROGRAMADA - MEIO AMBIENTE - DESCARGA ATMOSFERICA
17606737_16535203	POMBOS	23/05/2022 16:10:25	23/05/2022 18:13:00	DRIA DE SANTO ANTA	INTERNO - NAO PROGRAMADA - MEIO AMBIENTE - ARVORE OU VEGETACAO
17606740_16536070	RECIFE	23/05/2022 16:13:30	24/05/2022 05:13:00	MACAXEIRA	INTERNO - NAO PROGRAMADA - MEIO AMBIENTE - VENTO
17606748_16535264	JABOATAO DOS GUARARAPES	23/05/2022 16:22:10	23/05/2022 18:52:00	JABOATAO	INTERNO - NAO PROGRAMADA - MEIO AMBIENTE - QUEIMADA OU INCENDIO
17606775_16536652	RECIFE	23/05/2022 16:18:17	24/05/2022 08:15:00	SANTO AMARO	INTERNO - NAO PROGRAMADA - MEIO AMBIENTE - QUEIMADA OU INCENDIO
17606798_16591411	GARANHUNS	24/05/2022 09:30:00	24/05/2022 09:44:00	HELIOPOLIS	INTERNO - NAO PROGRAMADA - MEIO AMBIENTE - ARVORE OU VEGETACAO
17606798_16591409	GARANHUNS	23/05/2022 16:31:39	24/05/2022 09:44:00	HELIOPOLIS	INTERNO - NAO PROGRAMADA - MEIO AMBIENTE - ARVORE OU VEGETACAO
17606814_16536285	OLINDA	23/05/2022 16:24:28	24/05/2022 10:15:00	SAO BENEDITO	INTERNO - NAO PROGRAMADA - MEIO AMBIENTE - QUEIMADA OU INCENDIO
17606841_16536703	OLINDA	23/05/2022 16:34:52	24/05/2022 11:37:00	SANTO AMARO	INTERNO - NAO PROGRAMADA - TERCEIROS - OBJETO NA REDE
17606843_16537768	CABO DE SANTO AGOSTINHO	23/05/2022 16:35:32	24/05/2022 16:15:00	ESCADA	INTERNO - NAO PROGRAMADA - MEIO AMBIENTE - VENTO
17606854_16535387	SAO JOAQUIM DO MONTE	23/05/2022 16:40:26	23/05/2022 20:05:00	BONITO	INTERNO - NAO PROGRAMADA - MEIO AMBIENTE - VENTO
17606883_16536208	SAO LOURENCO DA MATA	23/05/2022 16:45:03	24/05/2022 09:07:00	O LOURENCO DA MA	INTERNO - NAO PROGRAMADA - TERCEIROS - OBJETO NA REDE
17606898_16545952	IBIRAJUBA	23/05/2022 16:49:54	23/05/2022 19:19:00	LAJEDO	INTERNO - NAO PROGRAMADA - MEIO AMBIENTE - ARVORE OU VEGETACAO
17606901_16535493	IGARASSU	23/05/2022 16:51:30	23/05/2022 19:28:00	IGARASSU	INTERNO - NAO PROGRAMADA - TERCEIROS - OBJETO NA REDE

17606914_16535356	PAUDALHO	23/05/2022 19:26:18	23/05/2022 21:03:29	PAUDALHO	INTERNO - NAO PROGRAMADA - MEIO AMBIENTE - DESCARGA ATMOSFERICA
17606914_16534983	PAUDALHO	23/05/2022 16:52:17	23/05/2022 19:18:39	BO LOURENCO DA MA	INTERNO - NAO PROGRAMADA - MEIO AMBIENTE - DESCARGA ATMOSFERICA
17606914_16534983	PAUDALHO	23/05/2022 16:52:17	23/05/2022 19:28:54	PAUDALHO	INTERNO - NAO PROGRAMADA - MEIO AMBIENTE - DESCARGA ATMOSFERICA
17606914_16534983	PAUDALHO	23/05/2022 16:52:17	23/05/2022 19:41:52	PAUDALHO	INTERNO - NAO PROGRAMADA - MEIO AMBIENTE - DESCARGA ATMOSFERICA
17606914_16534983	PAUDALHO	23/05/2022 16:52:17	23/05/2022 19:19:28	PAUDALHO	INTERNO - NAO PROGRAMADA - MEIO AMBIENTE - DESCARGA ATMOSFERICA
17606914_16534983	PAUDALHO	23/05/2022 16:52:17	23/05/2022 19:33:00	PAUDALHO	INTERNO - NAO PROGRAMADA - MEIO AMBIENTE - DESCARGA ATMOSFERICA
17606914_16534983	PAUDALHO	23/05/2022 16:52:17	23/05/2022 19:19:28	BOTAFOGO	INTERNO - NAO PROGRAMADA - MEIO AMBIENTE - DESCARGA ATMOSFERICA
17606914_16535356	PAUDALHO	23/05/2022 19:26:18	24/05/2022 00:10:00	PAUDALHO	INTERNO - NAO PROGRAMADA - MEIO AMBIENTE - DESCARGA ATMOSFERICA
17606914_16535356	PAUDALHO	23/05/2022 19:26:18	24/05/2022 00:10:00	BOTAFOGO	INTERNO - NAO PROGRAMADA - MEIO AMBIENTE - DESCARGA ATMOSFERICA
17606914_16535356	PAUDALHO	23/05/2022 19:26:18	23/05/2022 19:51:48	PAUDALHO	INTERNO - NAO PROGRAMADA - MEIO AMBIENTE - DESCARGA ATMOSFERICA
17606914_16534983	PAUDALHO	23/05/2022 16:52:17	23/05/2022 19:18:39	PAUDALHO	INTERNO - NAO PROGRAMADA - MEIO AMBIENTE - DESCARGA ATMOSFERICA
17606921_16577361	TIMBAUBA	23/05/2022 17:08:08	24/05/2022 14:30:44	TIMBAUBA	INTERNO - NAO PROGRAMADA - TERCEIROS - OBJETO NA REDE
17606961_16536321	CABO DE SANTO AGOSTINHO	23/05/2022 17:08:18	24/05/2022 10:50:00	IPOJUCA	INTERNO - NAO PROGRAMADA - MEIO AMBIENTE - ARVORE OU VEGETACAO

17606994_16537679	AMARAJI	23/05/2022 17:17:01	24/05/2022 09:54:00	JOSE MARIANO	INTERNO - NAO PROGRAMADA - MEIO AMBIENTE - DESCARGA ATMOSFERICA
17607000_16536093	OLINDA	23/05/2022 17:21:20	24/05/2022 07:40:00	SAO BENEDITO	INTERNO - NAO PROGRAMADA - TERCEIROS - OBJETO NA REDE
17607001_16539669	SAO JOAQUIM DO MONTE	23/05/2022 17:23:41	23/05/2022 21:18:00	AMOCIM DE SAO FEL	INTERNO - NAO PROGRAMADA - MEIO AMBIENTE - VENTO
17607009_16535334	JABOATAO DOS GUARARAPES	23/05/2022 17:36:51	23/05/2022 19:12:00	JABOATAO	INTERNO - NAO PROGRAMADA - MEIO AMBIENTE - ARVORE OU VEGETACAO
17607013_16536960	ABREU E LIMA	23/05/2022 17:41:59	24/05/2022 13:00:00	CRUZ DE REBOUCAS	INTERNO - NAO PROGRAMADA - MEIO AMBIENTE - ARVORE OU VEGETACAO
17607022_16535948	PAULISTA	23/05/2022 17:26:40	23/05/2022 21:50:00	PAU AMARELO	INTERNO - NAO PROGRAMADA - MEIO AMBIENTE - ANIMAIS
17607033_16535932	MORENO	23/05/2022 17:30:38	25/05/2022 15:30:00	JABOATAO	INTERNO - NAO PROGRAMADA - MEIO AMBIENTE - ARVORE OU VEGETACAO
17607061_16538952	BUIQUE	23/05/2022 17:43:03	24/05/2022 20:20:00	BUIQUE	INTERNO - NAO PROGRAMADA - MEIO AMBIENTE - DESCARGA ATMOSFERICA
17607063_16536559	PAULISTA	23/05/2022 17:48:33	24/05/2022 10:20:00	PARATIBE I	INTERNO - NAO PROGRAMADA - TERCEIROS - OBJETO NA REDE
17607066_16580944	CHA GRANDE	23/05/2022 17:45:03	24/05/2022 12:56:00	ORIA DE SANTO ANT	INTERNO - NAO PROGRAMADA - MEIO AMBIENTE - ARVORE OU VEGETACAO
17607070_16540210	SAO JOAQUIM DO MONTE	23/05/2022 17:51:04	25/05/2022 14:47:00	AMOCIM DE SAO FEL	INTERNO - NAO PROGRAMADA - MEIO AMBIENTE - QUEIMADA OU INCENDIO
17607088_16545077	BONITO	23/05/2022 17:51:40	27/05/2022 10:28:00	BONITO	INTERNO - NAO PROGRAMADA - MEIO AMBIENTE - DESCARGA ATMOSFERICA
17607088_16545077	BONITO	23/05/2022 17:51:40	27/05/2022 10:20:00	BONITO	INTERNO - NAO PROGRAMADA - MEIO AMBIENTE - DESCARGA ATMOSFERICA
17607098_16545968	JUPI	23/05/2022 17:53:54	23/05/2022 23:10:00	LAJEDO	INTERNO - NAO PROGRAMADA - MEIO AMBIENTE - VENTO
17607117_16536096	ITAMBE	23/05/2022 17:59:09	24/05/2022 08:06:00	CONDADO	INTERNO - NAO PROGRAMADA - TERCEIROS - OBJETO NA REDE

17607125_16535156	MORENO	23/05/2022 18:02:45	23/05/2022 23:30:00	PIRAPAMA I	INTERNO - NAO PROGRAMADA - MEIO AMBIENTE - ARVORE OU VEGETACAO
17607125_16535156	MORENO	23/05/2022 18:02:45	23/05/2022 18:54:00	PIRAPAMA I	INTERNO - NAO PROGRAMADA - MEIO AMBIENTE - ARVORE OU VEGETACAO
17607125_16535156	MORENO	23/05/2022 18:02:45	23/05/2022 23:05:00	PIRAPAMA I	INTERNO - NAO PROGRAMADA - MEIO AMBIENTE - ARVORE OU VEGETACAO
17607133_16564977	CABO DE SANTO AGOSTINHO	23/05/2022 18:09:37	24/05/2022 01:47:14	INSEADA DOS CORAI	INTERNO - NAO PROGRAMADA - MEIO AMBIENTE - VENTO
17607133_16564977	CABO DE SANTO AGOSTINHO	23/05/2022 18:09:37	24/05/2022 02:51:00	INSEADA DOS CORAI	INTERNO - NAO PROGRAMADA - MEIO AMBIENTE - VENTO
17607133_16564977	CABO DE SANTO AGOSTINHO	23/05/2022 18:09:37	23/05/2022 21:05:00	INSEADA DOS CORAI	INTERNO - NAO PROGRAMADA - MEIO AMBIENTE - VENTO
17607133_16564977	CABO DE SANTO AGOSTINHO	23/05/2022 18:09:37	23/05/2022 20:28:31	INSEADA DOS CORAI	INTERNO - NAO PROGRAMADA - MEIO AMBIENTE - VENTO
17607133_16564977	CABO DE SANTO AGOSTINHO	23/05/2022 18:09:37	24/05/2022 02:50:00	INSEADA DOS CORAI	INTERNO - NAO PROGRAMADA - MEIO AMBIENTE - VENTO
17607133_16564977	CABO DE SANTO AGOSTINHO	23/05/2022 18:09:37	24/05/2022 00:20:00	INSEADA DOS CORAI	INTERNO - NAO PROGRAMADA - MEIO AMBIENTE - VENTO
17607136_16565013	CABO DE SANTO AGOSTINHO	23/05/2022 18:00:25	24/05/2022 14:54:00	INSEADA DOS CORAI	INTERNO - NAO PROGRAMADA - MEIO AMBIENTE - DESCARGA ATMOSFERICA
17607156_16536578	ALAGOINHA	23/05/2022 18:08:41	24/05/2022 10:40:00	PESQUEIRA	INTERNO - NAO PROGRAMADA - MEIO AMBIENTE - ARVORE OU VEGETACAO
17607170_16536030	SAO LOURENCO DA MATA	23/05/2022 18:13:49	24/05/2022 15:10:00	TABATINGA	INTERNO - NAO PROGRAMADA - MEIO AMBIENTE - ARVORE OU VEGETACAO
17607170_16538238	SAO LOURENCO DA MATA	24/05/2022 14:30:00	24/05/2022 15:10:00	TABATINGA	INTERNO - NAO PROGRAMADA - MEIO AMBIENTE - ARVORE OU VEGETACAO
17607170_16536030	SAO LOURENCO DA MATA	23/05/2022 18:13:49	23/05/2022 22:14:00	TABATINGA	INTERNO - NAO PROGRAMADA - MEIO AMBIENTE - ARVORE OU VEGETACAO
17607183_16535676	IPOJUCA	23/05/2022 18:17:30	23/05/2022 20:29:00	IPOJUCA	INTERNO - NAO PROGRAMADA - MEIO AMBIENTE - VENTO

17607183_16535676	IPOJUCA	23/05/2022 18:17:30	23/05/2022 20:10:00	IPOJUCA	INTERNO - NAO PROGRAMADA - MEIO AMBIENTE - VENTO
17607203_16538224	CABO DE SANTO AGOSTINHO	23/05/2022 19:30:00	24/05/2022 19:38:00	ENSEADA DOS CORAI	INTERNO - NAO PROGRAMADA - MEIO AMBIENTE - INUNDACAO
17607207_16535720	IPOJUCA	23/05/2022 18:55:13	25/05/2022 16:20:00	ESCADA	INTERNO - NAO PROGRAMADA - MEIO AMBIENTE - DESCARGA ATMOSFERICA
17607237_16539267	CAMARAGIBE	23/05/2022 18:36:26	24/05/2022 12:10:16	TABATINGA	INTERNO - NAO PROGRAMADA - MEIO AMBIENTE - ARVORE OU VEGETACAO
17607279_16535567	CABO DE SANTO AGOSTINHO	23/05/2022 18:47:36	23/05/2022 22:43:00	CABO	INTERNO - NAO PROGRAMADA - MEIO AMBIENTE - QUEIMADA OU INCENDIO
17607302_16536050	PAULISTA	23/05/2022 18:39:19	24/05/2022 02:20:00	PARATIBE I	INTERNO - NAO PROGRAMADA - MEIO AMBIENTE - VENTO
17607597_16535728	TIMBAUBA	23/05/2022 18:49:38	23/05/2022 22:35:00	TIMBAUBA	INTERNO - NAO PROGRAMADA - MEIO AMBIENTE - DESCARGA ATMOSFERICA
17607637_16535286	RECIFE	23/05/2022 18:57:23	23/05/2022 21:12:57	ILHA DO RETIRO	INTERNO - NAO PROGRAMADA - MEIO AMBIENTE - ARVORE OU VEGETACAO
17607637_16535286	RECIFE	23/05/2022 18:57:23	23/05/2022 19:02:49	ILHA DO RETIRO	INTERNO - NAO PROGRAMADA - MEIO AMBIENTE - ARVORE OU VEGETACAO
17607690_16594683	ITAMBE	23/05/2022 18:53:36	24/05/2022 17:59:00	TIMBAUBA	INTERNO - NAO PROGRAMADA - MEIO AMBIENTE - VENTO
17607690_16594686	CAMUTANGA	23/05/2022 23:43:00	24/05/2022 01:20:01	TIMBAUBA	INTERNO - NAO PROGRAMADA - MEIO AMBIENTE - VENTO
17607771_16536090	BOM JARDIM	23/05/2022 19:09:42	24/05/2022 10:05:00	BOM JARDIM	INTERNO - NAO PROGRAMADA - MEIO AMBIENTE - ARVORE OU VEGETACAO
17607797_16536078	BEZERROS	23/05/2022 19:24:32	23/05/2022 21:25:00	RIACHO DAS ALMAS	INTERNO - NAO PROGRAMADA - MEIO AMBIENTE - ARVORE OU VEGETACAO
17607797_16572389	BEZERROS	23/05/2022 19:24:32	08/06/2022 18:00:00	CAMPUS	INTERNO - NAO PROGRAMADA - MEIO AMBIENTE - ARVORE OU VEGETACAO

17607805_16535897	JABOATAO DOS GUARARAPES	23/05/2022 19:23:57	24/05/2022 00:45:00	VÁRZEA	INTERNO - NAO PROGRAMADA - MEIO AMBIENTE - ARVORE OU VEGETACAO
17607808_16536378	PAUDALHO	23/05/2022 19:24:25	24/05/2022 12:50:27	DO LOURENCO DA MA	INTERNO - NAO PROGRAMADA - MEIO AMBIENTE - ARVORE OU VEGETACAO
17607833_16536704	CABO DE SANTO AGOSTINHO	23/05/2022 19:36:39	24/05/2022 11:05:00	CABO	INTERNO - NAO PROGRAMADA - MEIO AMBIENTE - DESCARGA ATMOSFERICA
17607836_16535903	ITAMBE	24/05/2022 01:33:00	24/05/2022 01:36:00	ORATORIO	INTERNO - NAO PROGRAMADA - MEIO AMBIENTE - ANIMAIS
17607844_16547084	SALOA	23/05/2022 19:38:11	28/05/2022 12:58:48	BREJAO	INTERNO - NAO PROGRAMADA - MEIO AMBIENTE - ARVORE OU VEGETACAO
17607868_16535875	JABOATAO DOS GUARARAPES	23/05/2022 19:50:23	24/05/2022 00:00:01	JABOATAO	INTERNO - NAO PROGRAMADA - MEIO AMBIENTE - DESCARGA ATMOSFERICA
17607902_16536894	BELEM DE MARIA	23/05/2022 20:03:44	24/05/2022 09:25:00	CUPIRA	INTERNO - NAO PROGRAMADA - MEIO AMBIENTE - DESCARGA ATMOSFERICA
17607904_16542045	IPOJUCA	23/05/2022 20:04:10	26/05/2022 14:58:00	ESCADA	INTERNO - NAO PROGRAMADA - MEIO AMBIENTE - VENTO
17607909_16591048	RECIFE	23/05/2022 20:07:31	23/05/2022 21:53:14	CAXANGA	INTERNO - NAO PROGRAMADA - MEIO AMBIENTE - ARVORE OU VEGETACAO
17607909_16591048	RECIFE	23/05/2022 20:07:31	24/05/2022 00:10:00	CAXANGA	INTERNO - NAO PROGRAMADA - MEIO AMBIENTE - ARVORE OU VEGETACAO
17607909_16591048	RECIFE	23/05/2022 20:07:31	23/05/2022 22:38:00	CAXANGA	INTERNO - NAO PROGRAMADA - MEIO AMBIENTE - ARVORE OU VEGETACAO
17607909_16591048	RECIFE	23/05/2022 20:07:31	23/05/2022 21:53:14	IPUTINGA	INTERNO - NAO PROGRAMADA - MEIO AMBIENTE - ARVORE OU VEGETACAO
17607909_16591048	RECIFE	23/05/2022 20:07:31	23/05/2022 22:38:00	CAXANGA	INTERNO - NAO PROGRAMADA - MEIO AMBIENTE - ARVORE OU VEGETACAO
17607920_16537068	RECIFE	23/05/2022 20:08:35	24/05/2022 14:30:00	CAXANGA	INTERNO - NAO PROGRAMADA - MEIO AMBIENTE - VENTO

17607938_16583958	CARUARU	23/05/2022 20:17:47	24/05/2022 23:10:00	CARUARU	INTERNO - NAO PROGRAMADA - MEIO AMBIENTE - DESCARGA ATMOSFERICA
17607938_16583958	CARUARU	23/05/2022 20:17:47	23/05/2022 20:55:00	CARUARU	INTERNO - NAO PROGRAMADA - MEIO AMBIENTE - DESCARGA ATMOSFERICA
17607938_16583958	CARUARU	23/05/2022 20:17:47	24/05/2022 23:38:00	CARUARU	INTERNO - NAO PROGRAMADA - MEIO AMBIENTE - DESCARGA ATMOSFERICA
17607958_16580962	IPOJUCA	23/05/2022 20:23:45	24/05/2022 10:50:00	OSSA SENHORA DO	INTERNO - NAO PROGRAMADA - MEIO AMBIENTE - QUEIMADA OU INCENDIO
17607965_16536098	VENTUROSA	23/05/2022 20:26:19	24/05/2022 08:00:00	VENTUROSA	INTERNO - NAO PROGRAMADA - MEIO AMBIENTE - ARVORE OU VEGETACAO
17607967_16536515	CABO DE SANTO AGOSTINHO	23/05/2022 20:26:25	24/05/2022 10:13:00	SUAPE	INTERNO - NAO PROGRAMADA - MEIO AMBIENTE - VENTO
17607975_16535933	CARPINA	23/05/2022 20:31:06	24/05/2022 07:12:00	CARPINA	INTERNO - NAO PROGRAMADA - MEIO AMBIENTE - ARVORE OU VEGETACAO
17608005_16536945	SAO LOURENCO DA MATA	23/05/2022 20:49:34	24/05/2022 11:57:00	TABATINGA	INTERNO - NAO PROGRAMADA - MEIO AMBIENTE - DESCARGA ATMOSFERICA
17608035_16535890	CARPINA	23/05/2022 21:08:33	24/05/2022 00:46:00	CARPINA	INTERNO - NAO PROGRAMADA - MEIO AMBIENTE - DESCARGA ATMOSFERICA
17608037_16536026	SAIRE	23/05/2022 21:09:47	24/05/2022 20:30:00	GRAVATA	INTERNO - NAO PROGRAMADA - MEIO AMBIENTE - VENTO
17608087_16536486	RECIFE	23/05/2022 21:49:06	24/05/2022 10:25:09	SANTO AMARO	INTERNO - NAO PROGRAMADA - MEIO AMBIENTE - QUEIMADA OU INCENDIO
17608092_16535748	GARANHUNS	23/05/2022 21:57:04	23/05/2022 23:38:00	GARANHUNS	INTERNO - NAO PROGRAMADA - MEIO AMBIENTE - QUEIMADA OU INCENDIO
17608109_16540061	CUMARU	23/05/2022 22:10:43	24/05/2022 08:10:08	PASSIRA	INTERNO - NAO PROGRAMADA - MEIO AMBIENTE - VENTO
17608113_16535995	RECIFE	23/05/2022 22:14:02	23/05/2022 23:39:07	IPUTINGA	INTERNO - NAO PROGRAMADA - MEIO AMBIENTE - ARVORE OU VEGETACAO

17608144_16538097	BUIQUE	23/05/2022 22:45:43	24/05/2022 18:15:00	BUIQUE	INTERNO - NAO PROGRAMADA - MEIO AMBIENTE - VENTO
17608151_16539286	CABO DE SANTO AGOSTINHO	23/05/2022 22:51:09	24/05/2022 05:31:00	PIRAPAMA I	INTERNO - NAO PROGRAMADA - MEIO AMBIENTE - QUEIMADA OU INCENDIO
17608164_16535782	AMARAJI	23/05/2022 23:06:08	24/05/2022 00:08:59	JOSE MARIANO	INTERNO - NAO PROGRAMADA - MEIO AMBIENTE - VENTO
17608164_16535782	AMARAJI	23/05/2022 23:06:08	24/05/2022 00:08:59	ORIA DE SANTO ANT	INTERNO - NAO PROGRAMADA - MEIO AMBIENTE - VENTO
17608164_16535782	AMARAJI	23/05/2022 23:06:08	24/05/2022 01:15:53	ORIA DE SANTO ANT	INTERNO - NAO PROGRAMADA - MEIO AMBIENTE - VENTO
17608164_16535782	AMARAJI	23/05/2022 23:06:08	24/05/2022 01:33:32	GRAVATA II	INTERNO - NAO PROGRAMADA - MEIO AMBIENTE - VENTO
17608164_16535782	AMARAJI	23/05/2022 23:06:08	24/05/2022 00:08:59	GRAVATA II	INTERNO - NAO PROGRAMADA - MEIO AMBIENTE - VENTO
17608164_16535782	AMARAJI	23/05/2022 23:06:08	24/05/2022 01:15:53	GRAVATA II	INTERNO - NAO PROGRAMADA - MEIO AMBIENTE - VENTO
17608165_16536505	PAUDALHO	24/05/2022 10:36:56	24/05/2022 10:45:41	O LOURENCO DA MA	INTERNO - NAO PROGRAMADA - MEIO AMBIENTE - DESCARGA ATMOSFERICA
17608165_16536505	PAUDALHO	24/05/2022 10:36:56	24/05/2022 10:45:41	BOTAFOGO	INTERNO - NAO PROGRAMADA - MEIO AMBIENTE - DESCARGA ATMOSFERICA
17608165_16536162	PAUDALHO	23/05/2022 23:05:07	24/05/2022 10:45:41	PAUDALHO	INTERNO - NAO PROGRAMADA - MEIO AMBIENTE - DESCARGA ATMOSFERICA
17608165_16536505	PAUDALHO	24/05/2022 10:36:56	24/05/2022 10:45:41	PAUDALHO	INTERNO - NAO PROGRAMADA - MEIO AMBIENTE - DESCARGA ATMOSFERICA
17608168_16535936	GARANHUNS	23/05/2022 23:04:49	24/05/2022 02:49:00	CAETÉS	INTERNO - NAO PROGRAMADA - MEIO AMBIENTE - VENTO
17608204_16536336	CARPINA	23/05/2022 23:36:15	24/05/2022 10:00:00	CARPINA	INTERNO - NAO PROGRAMADA - MEIO AMBIENTE - VENTO
17608204_16536327	CARPINA	23/05/2022 23:36:15	24/05/2022 09:08:51	CARPINA	INTERNO - NAO PROGRAMADA - MEIO AMBIENTE - VENTO
17608204_16536330	CARPINA	23/05/2022 23:36:15	24/05/2022 09:09:59	CARPINA	INTERNO - NAO PROGRAMADA - MEIO AMBIENTE - VENTO

17608220_16540157	TIMBAUBA	24/05/2022 00:12:20	24/05/2022 12:30:00	TIMBAUBA	INTERNO - NAO PROGRAMADA - MEIO AMBIENTE - ARVORE OU VEGETACAO
17608224_16560330	LAGOA DE ITAENGA	24/05/2022 00:17:30	24/05/2022 05:25:00	GLORIA DO GOITA	INTERNO - NAO PROGRAMADA - MEIO AMBIENTE - VENTO
17608231_16535982	IPOJUCA	24/05/2022 00:38:02	24/05/2022 04:30:00	IPOJUCA	INTERNO - NAO PROGRAMADA - MEIO AMBIENTE - VENTO
17608243_16560332	SAO CAETANO	24/05/2022 01:04:56	24/05/2022 04:05:00	CAMPUS	INTERNO - NAO PROGRAMADA - MEIO AMBIENTE - VENTO
17608272_16536788	TAQUARITINGA DO NORTE	24/05/2022 02:52:52	24/05/2022 11:48:06	TORITAMA	INTERNO - NAO PROGRAMADA - MEIO AMBIENTE - ARVORE OU VEGETACAO
17608276_16537466	VERTENTE DO LERIO	24/05/2022 03:23:20	24/05/2022 16:10:00	SURUBIM	INTERNO - NAO PROGRAMADA - MEIO AMBIENTE - VENTO
17608288_16536529	NAZARE DA MATA	24/05/2022 04:08:07	24/05/2022 07:30:14	NAZARE DA MATA	INTERNO - NAO PROGRAMADA - MEIO AMBIENTE - QUEIMADA OU INCENDIO
17608290_16536860	IPOJUCA	24/05/2022 04:17:38	24/05/2022 13:35:00	IPOJUCA	INTERNO - NAO PROGRAMADA - MEIO AMBIENTE - ARVORE OU VEGETACAO
17608305_16536734	LIMOEIRO	24/05/2022 05:16:19	24/05/2022 11:50:00	VICENCIA	INTERNO - NAO PROGRAMADA - MEIO AMBIENTE - DESCARGA ATMOSFERICA
17608306_16540367	BARREIROS	24/05/2022 05:22:03	24/05/2022 16:30:00	BARREIROS	INTERNO - NAO PROGRAMADA - MEIO AMBIENTE - QUEIMADA OU INCENDIO
17608309_16537660	PEDRA	24/05/2022 05:30:27	24/05/2022 16:20:00	VENTUROSA	INTERNO - NAO PROGRAMADA - MEIO AMBIENTE - DESCARGA ATMOSFERICA
17608317_16536812	VITORIA DE SANTO ANTAO	24/05/2022 05:39:58	24/05/2022 12:15:00	DRIA DE SANTO ANTA	INTERNO - NAO PROGRAMADA - MEIO AMBIENTE - ARVORE OU VEGETACAO
17608330_16549399	CACHOEIRINHA	24/05/2022 05:57:43	27/05/2022 13:27:00	LAJEDO	INTERNO - NAO PROGRAMADA - MEIO AMBIENTE - ARVORE OU VEGETACAO
17608344_16536124	AGRESTINA	24/05/2022 06:05:37	24/05/2022 07:40:00	AGRESTINA	INTERNO - NAO PROGRAMADA - MEIO AMBIENTE - VENTO
17608351_16537623	IPOJUCA	24/05/2022 06:11:23	24/05/2022 16:18:00	IPOJUCA	INTERNO - NAO PROGRAMADA - MEIO AMBIENTE - VENTO

17608374_16540294	CARPINA	24/05/2022 06:37:01	24/05/2022 09:05:59	CARPINA	INTERNO - NAO PROGRAMADA - MEIO AMBIENTE - ARVORE OU VEGETACAO
17608384_16536173	JABOATAO DOS GUARARAPES	24/05/2022 06:29:49	24/05/2022 08:20:00	JABOATAO	INTERNO - NAO PROGRAMADA - MEIO AMBIENTE - ARVORE OU VEGETACAO
17608400_16538431	CABO DE SANTO AGOSTINHO	24/05/2022 18:52:01	25/05/2022 03:20:00	INSEADA DOS CORAI	INTERNO - NAO PROGRAMADA - MEIO AMBIENTE - VENTO
17608401_16537293	PASSIRA	24/05/2022 06:39:49	24/05/2022 12:45:00	PASSIRA	INTERNO - NAO PROGRAMADA - MEIO AMBIENTE - ARVORE OU VEGETACAO
17608406_16536921	GOIANA	24/05/2022 06:50:31	24/05/2022 16:30:00	TEJUCUPAPO	INTERNO - NAO PROGRAMADA - MEIO AMBIENTE - ARVORE OU VEGETACAO
17608408_16536848	MORENO	24/05/2022 06:51:50	24/05/2022 10:05:00	JABOATAO	INTERNO - NAO PROGRAMADA - MEIO AMBIENTE - VENTO
17608417_16540514	SAO JOSE DA COROA GRANDE	24/05/2022 06:55:53	25/05/2022 14:30:00	BARREIROS	INTERNO - NAO PROGRAMADA - MEIO AMBIENTE - DESCARGA ATMOSFERICA
17608423_16540751	CHA GRANDE	24/05/2022 07:08:26	24/05/2022 10:30:55	GRAVATA II	INTERNO - NAO PROGRAMADA - MEIO AMBIENTE - ARVORE OU VEGETACAO
17608426_16536735	LIMOEIRO	24/05/2022 07:14:17	24/05/2022 11:58:00	LIMOEIRO	INTERNO - NAO PROGRAMADA - MEIO AMBIENTE - QUEIMADA OU INCENDIO
17608432_16536185	RECIFE	24/05/2022 07:02:10	24/05/2022 08:20:00	BOA VIAGEM	INTERNO - NAO PROGRAMADA - MEIO AMBIENTE - VENTO
17608437_16540169	TIMBAUBA	24/05/2022 07:05:00	24/05/2022 09:35:00	TIMBAUBA	INTERNO - NAO PROGRAMADA - MEIO AMBIENTE - DESCARGA ATMOSFERICA
17608440_16537651	SAO CAETANO	24/05/2022 07:06:13	24/05/2022 16:15:00	CAMPUS	INTERNO - NAO PROGRAMADA - MEIO AMBIENTE - DESCARGA ATMOSFERICA
17608452_16541128	SAO JOAQUIM DO MONTE	24/05/2022 07:15:07	17/06/2022 20:02:38	AMOCIM DE SAO FEL	INTERNO - NAO PROGRAMADA - MEIO AMBIENTE - DESCARGA ATMOSFERICA
17608452_16541128	SAO JOAQUIM DO MONTE	24/05/2022 07:15:07	26/05/2022 09:58:00	AMOCIM DE SAO FEL	INTERNO - NAO PROGRAMADA - MEIO AMBIENTE - DESCARGA ATMOSFERICA

17608452_16541128	SAO JOAQUIM DO MONTE	24/05/2022 07:15:07	25/05/2022 20:20:00	AMOCIM DE SAO FEL	INTERNO - NAO PROGRAMADA - MEIO AMBIENTE - DESCARGA ATMOSFERICA
17608476_16536836	JABOATAO DOS GUARARAPES	24/05/2022 07:25:55	24/05/2022 09:30:00	PRAZERES	INTERNO - NAO PROGRAMADA - MEIO AMBIENTE - QUEIMADA OU INCENDIO
17608480_16540903	RIBEIRAO	24/05/2022 07:30:06	26/05/2022 11:00:00	JOSE MARIANO	INTERNO - NAO PROGRAMADA - MEIO AMBIENTE - ARVORE OU VEGETACAO
17608482_16536659	SAO BENEDITO DO SUL	24/05/2022 07:31:04	24/05/2022 11:00:00	CATENDE	INTERNO - NAO PROGRAMADA - MEIO AMBIENTE - DESCARGA ATMOSFERICA
17608525_16536885	JABOATAO DOS GUARARAPES	24/05/2022 07:48:38	24/05/2022 13:00:43	JABOATAO	INTERNO - NAO PROGRAMADA - MEIO AMBIENTE - ARVORE OU VEGETACAO
17608526_16539124	BELO JARDIM	24/05/2022 07:49:08	24/05/2022 15:35:00	BELO JARDIM	INTERNO - NAO PROGRAMADA - MEIO AMBIENTE - DESCARGA ATMOSFERICA
17608549_16536802	MORENO	24/05/2022 07:54:15	24/05/2022 12:10:00	MORENO	INTERNO - NAO PROGRAMADA - MEIO AMBIENTE - VENTO
17608553_16587090	RECIFE	24/05/2022 07:56:38	24/05/2022 11:22:15	BOA VIAGEM	INTERNO - NAO PROGRAMADA - MEIO AMBIENTE - QUEIMADA OU INCENDIO
17608567_16536993	QUIPAPA	24/05/2022 08:01:54	24/05/2022 11:35:00	QUIPAPA	INTERNO - NAO PROGRAMADA - MEIO AMBIENTE - ANIMAIS
17608612_16536681	RIBEIRAO	24/05/2022 08:13:14	24/05/2022 10:05:00	JOSE MARIANO	INTERNO - NAO PROGRAMADA - MEIO AMBIENTE - ARVORE OU VEGETACAO
17608634_16537485	MACAPARANA	24/05/2022 08:21:00	24/05/2022 15:20:03	TIMBAUBA	INTERNO - NAO PROGRAMADA - MEIO AMBIENTE - ARVORE OU VEGETACAO
17608634_16537485	MACAPARANA	24/05/2022 08:21:00	24/05/2022 14:57:00	TIMBAUBA	INTERNO - NAO PROGRAMADA - MEIO AMBIENTE - ARVORE OU VEGETACAO
17608643_16543451	BUIQUE	24/05/2022 08:27:24	26/05/2022 16:25:00	BUIQUE	INTERNO - NAO PROGRAMADA - MEIO AMBIENTE - VENTO
17608646_16540187	TIMBAUBA	24/05/2022 08:29:19	24/05/2022 12:05:00	TIMBAUBA	INTERNO - NAO PROGRAMADA - MEIO AMBIENTE - DESCARGA ATMOSFERICA

17608673_16537739	TEREZINHA	24/05/2022 08:27:22	24/05/2022 17:20:00	BREJAO	INTERNO - NAO PROGRAMADA - MEIO AMBIENTE - DESCARGA ATMOSFERICA
17608673_16537739	TEREZINHA	24/05/2022 08:27:22	24/05/2022 17:20:00	BOM CONSELHO	INTERNO - NAO PROGRAMADA - MEIO AMBIENTE - DESCARGA ATMOSFERICA
17608694_16537455	IPOJUCA	24/05/2022 08:35:41	24/05/2022 15:00:00	IPOJUCA	INTERNO - NAO PROGRAMADA - MEIO AMBIENTE - VENTO
17608699_16536580	IPOJUCA	24/05/2022 08:37:03	24/05/2022 12:18:00	PORTO DE GALINHAS	INTERNO - NAO PROGRAMADA - MEIO AMBIENTE - VENTO
17608710_16586683	SAO LOURENCO DA MATA	24/05/2022 08:38:26	24/05/2022 14:50:00	SAO LOURENCO DA MATA	INTERNO - NAO PROGRAMADA - MEIO AMBIENTE - DESCARGA ATMOSFERICA
17608716_16537288	CORRENTES	24/05/2022 11:14:00	24/05/2022 14:05:00	CORRENTES	INTERNO - NAO PROGRAMADA - MEIO AMBIENTE - ARVORE OU VEGETACAO
17608728_16543502	ANGELIM	24/05/2022 11:50:00	24/05/2022 14:52:00	ANGELIM	INTERNO - NAO PROGRAMADA - MEIO AMBIENTE - ARVORE OU VEGETACAO
17608738_16538101	SAO BENTO DO UNA	24/05/2022 08:41:35	24/05/2022 20:12:00	SAO BENTO DO UNA	INTERNO - NAO PROGRAMADA - MEIO AMBIENTE - VENTO
17608761_16541093	FEIRA NOVA	24/05/2022 08:54:12	25/05/2022 04:25:00	PASSIRA	INTERNO - NAO PROGRAMADA - MEIO AMBIENTE - VENTO
17608764_16538195	CABO DE SANTO AGOSTINHO	24/05/2022 11:54:53	24/05/2022 16:00:00	IPOJUCA	INTERNO - NAO PROGRAMADA - MEIO AMBIENTE - VENTO
17608788_16538182	CABO DE SANTO AGOSTINHO	24/05/2022 09:07:21	25/05/2022 01:29:00	PONTEZINHA	INTERNO - NAO PROGRAMADA - MEIO AMBIENTE - QUEIMADA OU INCENDIO
17608793_16537410	VITORIA DE SANTO ANTAO	24/05/2022 09:10:20	24/05/2022 22:01:00	VITORIA DE SANTO ANTAO	INTERNO - NAO PROGRAMADA - MEIO AMBIENTE - ANIMAIS
17608806_16536754	RECIFE	24/05/2022 09:16:04	24/05/2022 12:10:00	CAXANGA	INTERNO - NAO PROGRAMADA - MEIO AMBIENTE - QUEIMADA OU INCENDIO
17608808_16536540	JABOATAO DOS GUARARAPES	24/05/2022 08:56:43	24/05/2022 11:12:00	JABOATAO	INTERNO - NAO PROGRAMADA - MEIO AMBIENTE - QUEIMADA OU INCENDIO
17608817_16540723	BONITO	24/05/2022 08:59:12	24/05/2022 17:30:25	CATENDE	INTERNO - NAO PROGRAMADA - MEIO AMBIENTE - ANIMAIS

17608824_16536688	ITAQUITINGA	24/05/2022 09:02:29	24/05/2022 11:34:00	CONDADO	INTERNO - NAO PROGRAMADA - MEIO AMBIENTE - ARVORE OU VEGETACAO
17608847_16540539	RIBEIRAO	24/05/2022 09:12:48	24/05/2022 21:20:00	ESCADA	INTERNO - NAO PROGRAMADA - MEIO AMBIENTE - DESCARGA ATMOSFERICA
17608867_16537492	PALMARES	24/05/2022 11:05:00	24/05/2022 14:50:00	PALMARES	INTERNO - NAO PROGRAMADA - MEIO AMBIENTE - ARVORE OU VEGETACAO
17608883_16538302	IATI	24/05/2022 09:19:55	24/05/2022 22:55:00	BOM CONSELHO	INTERNO - NAO PROGRAMADA - MEIO AMBIENTE - DESCARGA ATMOSFERICA
17608884_16541083	CHA GRANDE	24/05/2022 09:20:12	25/05/2022 06:45:00	GRAVATA II	INTERNO - NAO PROGRAMADA - MEIO AMBIENTE - VENTO
17608891_16536908	BUIQUE	24/05/2022 09:21:49	24/05/2022 15:46:00	BUIQUE	INTERNO - NAO PROGRAMADA - MEIO AMBIENTE - DESCARGA ATMOSFERICA
17608903_16536927	AGUA PRETA	24/05/2022 09:27:20	24/05/2022 16:40:00	PALMARES	INTERNO - NAO PROGRAMADA - MEIO AMBIENTE - ARVORE OU VEGETACAO
17608913_16536813	TIMBAUBA	24/05/2022 09:33:00	24/05/2022 12:49:00	TIMBAUBA	INTERNO - NAO PROGRAMADA - MEIO AMBIENTE - VENTO
17608913_16536813	TIMBAUBA	24/05/2022 09:33:00	24/05/2022 12:43:00	TIMBAUBA	INTERNO - NAO PROGRAMADA - MEIO AMBIENTE - VENTO
17608922_16538571	TEREZINHA	24/05/2022 09:34:51	24/05/2022 10:35:00	CORRENTES	INTERNO - NAO PROGRAMADA - MEIO AMBIENTE - VENTO
17608922_16538571	TEREZINHA	24/05/2022 09:34:51	24/05/2022 10:29:00	BREJAO	INTERNO - NAO PROGRAMADA - MEIO AMBIENTE - VENTO
17608922_16538571	TEREZINHA	24/05/2022 09:34:51	24/05/2022 10:35:00	BOM CONSELHO	INTERNO - NAO PROGRAMADA - MEIO AMBIENTE - VENTO
17608922_16538571	TEREZINHA	24/05/2022 09:34:51	24/05/2022 10:35:00	BREJAO	INTERNO - NAO PROGRAMADA - MEIO AMBIENTE - VENTO
17608922_16538571	TEREZINHA	24/05/2022 09:34:51	24/05/2022 10:22:01	BREJAO	INTERNO - NAO PROGRAMADA - MEIO AMBIENTE - VENTO
17608931_16538086	GARANHUNS	24/05/2022 09:36:49	25/05/2022 10:50:00	GARANHUNS	INTERNO - NAO PROGRAMADA - MEIO AMBIENTE - ARVORE OU VEGETACAO

17608960_16539451	ALTINHO	24/05/2022 09:39:21	24/05/2022 14:40:00	AGRESTINA	INTERNO - NAO PROGRAMADA - MEIO AMBIENTE - DESCARGA ATMOSFERICA
17609011_16537098	SAIRE	24/05/2022 10:08:51	24/05/2022 12:30:00	AMOCIM DE SAO FEL	INTERNO - NAO PROGRAMADA - MEIO AMBIENTE - VENTO
17609018_16538064	CAMARAGIBE	24/05/2022 09:59:27	24/05/2022 16:50:00	O LOURENCO DA MA	INTERNO - NAO PROGRAMADA - MEIO AMBIENTE - ARVORE OU VEGETACAO
17609026_16542333	ESCADA	24/05/2022 10:04:58	26/05/2022 10:06:00	ESCADA	INTERNO - NAO PROGRAMADA - MEIO AMBIENTE - DESCARGA ATMOSFERICA
17609038_16537889	QUIPAPA	24/05/2022 10:09:11	24/05/2022 18:17:00	QUIPAPA	INTERNO - NAO PROGRAMADA - MEIO AMBIENTE - VENTO
17609051_16536438	GRAVATA	24/05/2022 10:16:43	24/05/2022 12:45:57	GRAVATA	INTERNO - NAO PROGRAMADA - MEIO AMBIENTE - ARVORE OU VEGETACAO
17609051_16536438	GRAVATA	24/05/2022 10:16:43	01/06/2022 12:47:00	JOSE MARIANO	INTERNO - NAO PROGRAMADA - MEIO AMBIENTE - ARVORE OU VEGETACAO
17609051_16536438	GRAVATA	24/05/2022 10:16:43	01/06/2022 12:47:00	GRAVATA II	INTERNO - NAO PROGRAMADA - MEIO AMBIENTE - ARVORE OU VEGETACAO
17609051_16536438	GRAVATA	24/05/2022 10:16:43	24/05/2022 15:00:00	GRAVATA II	INTERNO - NAO PROGRAMADA - MEIO AMBIENTE - ARVORE OU VEGETACAO
17609095_16537303	TIMBAUBA	24/05/2022 10:32:48	24/05/2022 15:31:00	TIMBAUBA	INTERNO - NAO PROGRAMADA - MEIO AMBIENTE - VENTO
17609119_16536755	GARANHUNS	24/05/2022 10:44:41	24/05/2022 14:25:00	GARANHUNS	INTERNO - NAO PROGRAMADA - MEIO AMBIENTE - ARVORE OU VEGETACAO
17609122_16538114	CABO DE SANTO AGOSTINHO	24/05/2022 10:45:00	24/05/2022 17:00:00	PIRAPAMA I	INTERNO - NAO PROGRAMADA - MEIO AMBIENTE - ARVORE OU VEGETACAO
17609122_16538110	CABO DE SANTO AGOSTINHO	24/05/2022 10:45:00	24/05/2022 17:34:00	PIRAPAMA I	INTERNO - NAO PROGRAMADA - MEIO AMBIENTE - ARVORE OU VEGETACAO
17609138_16536629	CAMUTANGA	24/05/2022 10:37:16	24/05/2022 11:19:00	TIMBAUBA	INTERNO - NAO PROGRAMADA - MEIO AMBIENTE - ARVORE OU VEGETACAO

17609141_16540692	RECIFE	24/05/2022 10:39:20	25/05/2022 18:30:00	IPUTINGA	INTERNO - NAO PROGRAMADA - MEIO AMBIENTE - QUEIMADA OU INCENDIO
17609152_16536970	PAULISTA	24/05/2022 10:41:41	24/05/2022 13:20:00	RIO DOCE	INTERNO - NAO PROGRAMADA - MEIO AMBIENTE - VENTO
17609153_16539230	PANELAS	24/05/2022 10:41:56	24/05/2022 13:59:00	QUIPAPA	INTERNO - NAO PROGRAMADA - MEIO AMBIENTE - VENTO
17609155_16537724	PARANATAMA	24/05/2022 10:43:25	24/05/2022 21:25:00	CAETÉS	INTERNO - NAO PROGRAMADA - MEIO AMBIENTE - VENTO
17609172_16536963	LIMOEIRO	24/05/2022 10:50:55	25/05/2022 13:55:00	VICENCIA	INTERNO - NAO PROGRAMADA - MEIO AMBIENTE - ARVORE OU VEGETACAO
17609172_16536963	LIMOEIRO	24/05/2022 10:50:55	25/05/2022 13:10:00	VICENCIA	INTERNO - NAO PROGRAMADA - MEIO AMBIENTE - ARVORE OU VEGETACAO
17609183_16536743	BREJO DA MADRE DE DEUS	24/05/2022 10:56:12	24/05/2022 16:20:00	TA CRUZ DO CAPIBA	INTERNO - NAO PROGRAMADA - MEIO AMBIENTE - DESCARGA ATMOSFERICA
17609187_16537065	CARUARU	24/05/2022 11:02:08	24/05/2022 15:15:50	CAMPUS	INTERNO - NAO PROGRAMADA - MEIO AMBIENTE - QUEIMADA OU INCENDIO
17609195_16537053	QUIPAPA	24/05/2022 11:07:29	24/05/2022 15:17:00	QUIPAPA	INTERNO - NAO PROGRAMADA - MEIO AMBIENTE - ARVORE OU VEGETACAO
17609207_16540799	RECIFE	24/05/2022 10:57:31	25/05/2022 11:05:00	SANTO AMARO	INTERNO - NAO PROGRAMADA - MEIO AMBIENTE - ARVORE OU VEGETACAO
17609216_16541012	POMBOS	24/05/2022 11:01:35	24/05/2022 16:30:00	ORIA DE SANTO ANT	INTERNO - NAO PROGRAMADA - MEIO AMBIENTE - DESCARGA ATMOSFERICA
17609228_16537558	IBIRAJUBA	24/05/2022 11:07:51	24/05/2022 16:46:00	LAJEDO	INTERNO - NAO PROGRAMADA - MEIO AMBIENTE - ARVORE OU VEGETACAO
17609241_16539096	JABOATAO DOS GUARARAPES	24/05/2022 11:10:36	25/05/2022 11:45:00	JABOATAO	INTERNO - NAO PROGRAMADA - MEIO AMBIENTE - ARVORE OU VEGETACAO
17609261_16540444	SANTA MARIA DO CAMBUCA	25/05/2022 13:10:00	25/05/2022 15:30:00	SURUBIM	INTERNO - NAO PROGRAMADA - PROPRIAS DO SISTEMA - DESLIGAMENTO POR SEGURANCA

17609270_16590970	OLINDA	24/05/2022 11:32:09	24/05/2022 14:30:43	SAO BENEDITO	INTERNO - NAO PROGRAMADA - MEIO AMBIENTE - ARVORE OU VEGETACAO
17609275_16537593	VITORIA DE SANTO ANTAO	24/05/2022 11:18:44	24/05/2022 16:49:00	MORENO	INTERNO - NAO PROGRAMADA - MEIO AMBIENTE - ANIMAIS
17609288_16537956	BREJAO	24/05/2022 11:23:55	24/05/2022 18:00:00	HELIOPOLIS	INTERNO - NAO PROGRAMADA - MEIO AMBIENTE - ARVORE OU VEGETACAO
17609292_16537522	XEXEU	24/05/2022 11:25:27	24/05/2022 15:40:00	PALMARES	INTERNO - NAO PROGRAMADA - MEIO AMBIENTE - VENTO
17609302_16592282	TEREZINHA	24/05/2022 19:50:00	24/05/2022 21:18:00	BREJAO	INTERNO - NAO PROGRAMADA - TERCEIROS - VANDALISMO
17609302_16592271	BOM CONSELHO	24/05/2022 11:32:35	24/05/2022 21:18:00	BREJAO	INTERNO - NAO PROGRAMADA - TERCEIROS - VANDALISMO
17609302_16592271	BOM CONSELHO	24/05/2022 11:32:35	24/05/2022 18:00:00	BREJAO	INTERNO - NAO PROGRAMADA - TERCEIROS - VANDALISMO
17609302_16592271	BOM CONSELHO	24/05/2022 11:32:35	24/05/2022 21:18:00	CORRENTES	INTERNO - NAO PROGRAMADA - TERCEIROS - VANDALISMO
17609302_16592271	BOM CONSELHO	24/05/2022 11:32:35	24/05/2022 21:18:00	BOM CONSELHO	INTERNO - NAO PROGRAMADA - TERCEIROS - VANDALISMO
17609306_16545992	PARANATAMA	24/05/2022 11:33:46	24/05/2022 15:00:00	CAETÉS	INTERNO - NAO PROGRAMADA - MEIO AMBIENTE - DESCARGA ATMOSFERICA
17609339_16538782	BOM JARDIM	24/05/2022 11:38:39	25/05/2022 01:04:00	BOM JARDIM	INTERNO - NAO PROGRAMADA - TERCEIROS - VANDALISMO
17609354_16539606	ESCADA	24/05/2022 11:48:48	25/05/2022 09:10:00	ESCADA	INTERNO - NAO PROGRAMADA - MEIO AMBIENTE - ARVORE OU VEGETACAO
17609354_16537133	CABO DE SANTO AGOSTINHO	24/05/2022 11:48:48	25/05/2022 09:10:00	ESCADA	INTERNO - NAO PROGRAMADA - MEIO AMBIENTE - ARVORE OU VEGETACAO
17609366_16536799	OLINDA	24/05/2022 11:55:30	24/05/2022 14:38:41	OLINDA	INTERNO - NAO PROGRAMADA - TERCEIROS - OBJETO NA REDE
17609371_16537089	PAULISTA	24/05/2022 12:02:13	24/05/2022 14:31:00	SAO BENEDITO	INTERNO - NAO PROGRAMADA - MEIO AMBIENTE - ARVORE OU VEGETACAO
17609377_16537418	JABOATAO DOS GUARARAPES	24/05/2022 13:10:40	24/05/2022 15:30:48	PONTEZINHA	INTERNO - NAO PROGRAMADA - MEIO AMBIENTE - ARVORE OU VEGETACAO

17609380_16539294	TACAIMBO	24/05/2022 11:53:08	24/05/2022 14:48:00	BELO JARDIM	INTERNO - NAO PROGRAMADA - MEIO AMBIENTE - DESCARGA ATMOSFERICA
17609386_16537618	GARANHUNS	24/05/2022 11:55:40	24/05/2022 16:41:00	HELIOPOLIS	INTERNO - NAO PROGRAMADA - MEIO AMBIENTE - ARVORE OU VEGETACAO
17609387_16536943	TIMBAUBA	24/05/2022 11:55:52	24/05/2022 15:43:00	TIMBAUBA	INTERNO - NAO PROGRAMADA - MEIO AMBIENTE - VENTO
17609408_16554273	PANELAS	24/05/2022 12:08:22	25/05/2022 11:18:00	CUPIRA	INTERNO - NAO PROGRAMADA - MEIO AMBIENTE - ARVORE OU VEGETACAO
17609422_16537530	VITORIA DE SANTO ANTAO	24/05/2022 12:22:46	25/05/2022 16:31:00	VITORIA DE SANTO ANTAO	INTERNO - NAO PROGRAMADA - MEIO AMBIENTE - ARVORE OU VEGETACAO
17609457_16539857	RECIFE	25/05/2022 10:15:00	25/05/2022 11:00:00	CAXANGA	INTERNO - NAO PROGRAMADA - MEIO AMBIENTE - ARVORE OU VEGETACAO
17609466_16544294	SAO JOSE DA COROA GRANDE	24/05/2022 12:30:17	27/05/2022 11:40:00	BARREIROS	INTERNO - NAO PROGRAMADA - MEIO AMBIENTE - ARVORE OU VEGETACAO
17609478_16551436	CARUARU	24/05/2022 12:34:11	25/05/2022 08:18:00	TORITAMA	INTERNO - NAO PROGRAMADA - MEIO AMBIENTE - DESCARGA ATMOSFERICA
17609500_16576997	IATI	24/05/2022 12:40:33	24/05/2022 15:15:00	BOM CONSELHO	INTERNO - NAO PROGRAMADA - MEIO AMBIENTE - ANIMAIS
17609509_16537704	SAO LOURENCO DA MATA	24/05/2022 12:46:59	24/05/2022 14:15:00	SAO LOURENCO DA MATA	INTERNO - NAO PROGRAMADA - TERCEIROS - OBJETO NA REDE
17609520_16584407	CABO DE SANTO AGOSTINHO	24/05/2022 12:56:53	24/05/2022 20:16:00	PIRAPAMA I	INTERNO - NAO PROGRAMADA - MEIO AMBIENTE - ARVORE OU VEGETACAO
17609523_16536874	GRAVATA	24/05/2022 12:43:53	24/05/2022 13:18:50	AMOCIM DE SAO FELIX	INTERNO - NAO PROGRAMADA - MEIO AMBIENTE - VENTO
17609523_16536874	GRAVATA	24/05/2022 12:43:53	24/05/2022 13:18:50	GRAVATA	INTERNO - NAO PROGRAMADA - MEIO AMBIENTE - VENTO
17609547_16537069	OLINDA	24/05/2022 13:03:19	24/05/2022 14:16:00	SANTO AMARO	INTERNO - NAO PROGRAMADA - MEIO AMBIENTE - VENTO
17609548_16540759	PALMARES	24/05/2022 13:03:24	24/05/2022 19:20:47	PALMARES	INTERNO - NAO PROGRAMADA - MEIO AMBIENTE - ARVORE OU VEGETACAO

17609562_16537935	SAO BENEDITO DO SUL	24/05/2022 13:05:35	25/05/2022 23:10:00	CATENDE	INTERNO - NAO PROGRAMADA - MEIO AMBIENTE - VENTO
17609564_16537754	CAMARAGIBE	24/05/2022 13:06:32	24/05/2022 18:15:00	TABATINGA	INTERNO - NAO PROGRAMADA - MEIO AMBIENTE - ARVORE OU VEGETACAO
17609564_16538034	CAMARAGIBE	24/05/2022 13:06:32	24/05/2022 18:15:00	TABATINGA	INTERNO - NAO PROGRAMADA - MEIO AMBIENTE - ARVORE OU VEGETACAO
17609567_16542813	CORRENTES	24/05/2022 13:07:47	26/05/2022 14:20:00	CORRENTES	INTERNO - NAO PROGRAMADA - MEIO AMBIENTE - VENTO
17609579_16541038	ARCOVERDE	24/05/2022 13:14:55	27/05/2022 21:00:00	ARCOVERDE	INTERNO - NAO PROGRAMADA - TERCEIROS - OBJETO NA REDE
17609583_16536985	PALMARES	24/05/2022 13:16:04	24/05/2022 18:42:00	PALMARES	INTERNO - NAO PROGRAMADA - TERCEIROS - OBJETO NA REDE
17609598_16538892	BONITO	24/05/2022 13:21:09	25/05/2022 09:50:00	BONITO	INTERNO - NAO PROGRAMADA - MEIO AMBIENTE - ARVORE OU VEGETACAO
17609604_16537629	MORENO	24/05/2022 13:24:11	24/05/2022 16:23:00	MORENO	INTERNO - NAO PROGRAMADA - MEIO AMBIENTE - ARVORE OU VEGETACAO
17609622_16537247	OLINDA	24/05/2022 13:41:17	24/05/2022 15:40:00	OLINDA	INTERNO - NAO PROGRAMADA - MEIO AMBIENTE - QUEIMADA OU INCENDIO
17609634_16539828	CABO DE SANTO AGOSTINHO	24/05/2022 13:36:19	25/05/2022 11:00:00	SUAPE	INTERNO - NAO PROGRAMADA - MEIO AMBIENTE - ANIMAIS
17609640_16538366	SAO JOSE DA COROA GRANDE	24/05/2022 13:37:19	25/05/2022 12:00:00	BARREIROS	INTERNO - NAO PROGRAMADA - MEIO AMBIENTE - VENTO
17609663_16537689	TORITAMA	24/05/2022 13:54:18	24/05/2022 16:37:51	TORITAMA	INTERNO - NAO PROGRAMADA - MEIO AMBIENTE - ARVORE OU VEGETACAO
17609666_16539978	ABREU E LIMA	25/05/2022 13:40:30	25/05/2022 15:40:00	PARATIBE II	INTERNO - NAO PROGRAMADA - PROPRIAS DO SISTEMA - DESLIGAMENTO POR SEGURANCA
17609715_16542595	BOM CONSELHO	25/05/2022 13:10:00	27/05/2022 12:00:00	BOM CONSELHO	INTERNO - NAO PROGRAMADA - MEIO AMBIENTE - ARVORE OU VEGETACAO
17609728_16537212	OLINDA	24/05/2022 13:59:46	24/05/2022 17:24:00	SANTO AMARO	INTERNO - NAO PROGRAMADA - MEIO AMBIENTE - VENTO

17609741_16541537	MARAIAL	24/05/2022 14:07:07	26/05/2022 03:40:00	CATENDE	INTERNO - NAO PROGRAMADA - MEIO AMBIENTE - VENTO
17609751_16537189	ALIANCA	24/05/2022 14:11:44	24/05/2022 15:12:00	CONDADO	INTERNO - NAO PROGRAMADA - TERCEIROS - OBJETO NA REDE
17609805_16588604	TAMANDARE	24/05/2022 14:43:09	24/05/2022 18:00:00	TAMANDARE	INTERNO - NAO PROGRAMADA - MEIO AMBIENTE - ARVORE OU VEGETACAO
17609809_16539021	BREJAO	24/05/2022 14:44:23	25/05/2022 10:40:00	BREJAO	INTERNO - NAO PROGRAMADA - MEIO AMBIENTE - DESCARGA ATMOSFERICA
17609839_16541104	SALGADINHO	24/05/2022 14:41:49	25/05/2022 00:20:00	PASSIRA	INTERNO - NAO PROGRAMADA - MEIO AMBIENTE - DESCARGA ATMOSFERICA
17609840_16539309	BEZERROS	24/05/2022 14:42:10	25/05/2022 09:45:00	RIACHO DAS ALMAS	INTERNO - NAO PROGRAMADA - MEIO AMBIENTE - VENTO
17609865_16538106	BOM CONSELHO	24/05/2022 14:48:18	24/05/2022 20:11:00	BOM CONSELHO	INTERNO - NAO PROGRAMADA - MEIO AMBIENTE - DESCARGA ATMOSFERICA
17609897_16584165	BOM CONSELHO	24/05/2022 15:01:50	25/05/2022 10:20:00	BOM CONSELHO	INTERNO - NAO PROGRAMADA - MEIO AMBIENTE - ANIMAIS
17609916_16537737	GOIANA	24/05/2022 15:05:38	24/05/2022 18:35:00	TEJUCUPAPO	INTERNO - NAO PROGRAMADA - MEIO AMBIENTE - ANIMAIS
17609921_16537676	SAO JOAO	24/05/2022 15:08:48	24/05/2022 17:05:00	GARANHUNS	INTERNO - NAO PROGRAMADA - MEIO AMBIENTE - VENTO
17609922_16540837	CABO DE SANTO AGOSTINHO	24/05/2022 15:09:00	25/05/2022 15:17:00	PIRAPAMA I	INTERNO - NAO PROGRAMADA - MEIO AMBIENTE - ARVORE OU VEGETACAO
17609924_16538174	BOM JARDIM	24/05/2022 15:09:42	24/05/2022 21:15:00	BOM JARDIM	INTERNO - NAO PROGRAMADA - MEIO AMBIENTE - ARVORE OU VEGETACAO
17609950_16537756	CABO DE SANTO AGOSTINHO	24/05/2022 15:20:45	24/05/2022 17:10:00	PIRAPAMA I	INTERNO - NAO PROGRAMADA - MEIO AMBIENTE - ARVORE OU VEGETACAO
17609958_16542638	PAULISTA	24/05/2022 15:35:02	26/05/2022 15:56:00	PAU AMARELO	INTERNO - NAO PROGRAMADA - MEIO AMBIENTE - ARVORE OU VEGETACAO
17609978_16537939	ITAIBA	24/05/2022 15:31:57	24/05/2022 17:20:00	AGUAS BELAS	INTERNO - NAO PROGRAMADA - MEIO AMBIENTE - ANIMAIS

17609988_16538002	CAMUTANGA	24/05/2022 15:34:39	24/05/2022 17:50:00	TIMBAUBA	INTERNO - NAO PROGRAMADA - TERCEIROS - OBJETO NA REDE
17609991_16539133	SERTANIA	24/05/2022 15:36:14	25/05/2022 10:38:00	ARCOVERDE	INTERNO - NAO PROGRAMADA - MEIO AMBIENTE - DESCARGA ATMOSFERICA
17610019_16538497	CABO DE SANTO AGOSTINHO	24/05/2022 15:42:50	25/05/2022 05:20:00	IPOJUCA	INTERNO - NAO PROGRAMADA - MEIO AMBIENTE - VENTO
17610021_16545264	SAO VICENTE FERRER	24/05/2022 15:43:11	26/05/2022 13:45:00	VICENCIA	INTERNO - NAO PROGRAMADA - MEIO AMBIENTE - ARVORE OU VEGETACAO
17610027_16538558	ALTINHO	24/05/2022 15:47:23	25/05/2022 10:40:00	AGRESTINA	INTERNO - NAO PROGRAMADA - MEIO AMBIENTE - ARVORE OU VEGETACAO
17610027_16538558	ALTINHO	24/05/2022 15:47:23	25/05/2022 10:40:00	CARUARU	INTERNO - NAO PROGRAMADA - MEIO AMBIENTE - ARVORE OU VEGETACAO
17610048_16544835	IPOJUCA	24/05/2022 15:54:18	25/05/2022 12:10:00	IPOJUCA	INTERNO - NAO PROGRAMADA - MEIO AMBIENTE - VENTO
17610067_16539598	TAQUARITINGA DO NORTE	24/05/2022 16:03:49	25/05/2022 17:48:00	TORITAMA	INTERNO - NAO PROGRAMADA - MEIO AMBIENTE - ARVORE OU VEGETACAO
17610067_16538789	TAQUARITINGA DO NORTE	25/05/2022 02:40:00	25/05/2022 02:56:00	TORITAMA	INTERNO - NAO PROGRAMADA - MEIO AMBIENTE - ARVORE OU VEGETACAO
17610079_16577505	GOIANA	24/05/2022 16:08:49	24/05/2022 17:13:10	TEJUCUPAPO	INTERNO - NAO PROGRAMADA - MEIO AMBIENTE - VENTO
17610089_16538153	CARUARU	24/05/2022 16:24:37	24/05/2022 19:15:00	CARUARU	INTERNO - NAO PROGRAMADA - MEIO AMBIENTE - VENTO
17610095_16577019	SALOA	24/05/2022 16:11:46	25/05/2022 16:00:00	BREJAO	INTERNO - NAO PROGRAMADA - MEIO AMBIENTE - DESCARGA ATMOSFERICA
17610107_16538273	ABREU E LIMA	24/05/2022 16:18:14	24/05/2022 20:50:00	CRUZ DE REBOUCAS	INTERNO - NAO PROGRAMADA - MEIO AMBIENTE - ANIMAIS
17610112_16540620	AMARAJI	24/05/2022 16:21:31	25/05/2022 17:30:00	ORIA DE SANTO ANT	INTERNO - NAO PROGRAMADA - MEIO AMBIENTE - VENTO
17610116_16538290	PASSIRA	24/05/2022 16:25:07	24/05/2022 23:08:00	PASSIRA	INTERNO - NAO PROGRAMADA - MEIO AMBIENTE - VENTO

17610123_16540097	ABREU E LIMA	24/05/2022 16:27:27	25/05/2022 15:40:00	PARATIBE II	INTERNO - NAO PROGRAMADA - MEIO AMBIENTE - ARVORE OU VEGETACAO
17610134_16537606	RECIFE	24/05/2022 16:32:05	24/05/2022 19:07:05	PARATIBE I	INTERNO - NAO PROGRAMADA - MEIO AMBIENTE - ARVORE OU VEGETACAO
17610134_16537606	RECIFE	24/05/2022 16:32:05	26/05/2022 18:30:00	PARATIBE I	INTERNO - NAO PROGRAMADA - MEIO AMBIENTE - ARVORE OU VEGETACAO
17610134_16537606	RECIFE	24/05/2022 16:32:05	25/05/2022 23:54:00	PARATIBE I	INTERNO - NAO PROGRAMADA - MEIO AMBIENTE - ARVORE OU VEGETACAO
17610134_16537606	RECIFE	24/05/2022 16:32:05	26/05/2022 02:10:00	PARATIBE I	INTERNO - NAO PROGRAMADA - MEIO AMBIENTE - ARVORE OU VEGETACAO
17610134_16537606	RECIFE	24/05/2022 16:32:05	26/05/2022 20:30:00	PARATIBE I	INTERNO - NAO PROGRAMADA - MEIO AMBIENTE - ARVORE OU VEGETACAO
17610134_16537606	RECIFE	24/05/2022 16:32:05	25/05/2022 23:54:00	TABATINGA	INTERNO - NAO PROGRAMADA - MEIO AMBIENTE - ARVORE OU VEGETACAO
17610135_16545075	CAMARAGIBE	24/05/2022 16:34:31	27/05/2022 14:17:15	JOAO LOURENCO DA MATA	INTERNO - NAO PROGRAMADA - MEIO AMBIENTE - ARVORE OU VEGETACAO
17610152_16537847	SAO JOAO	24/05/2022 16:31:21	24/05/2022 17:49:00	HELIOPOLIS	INTERNO - NAO PROGRAMADA - MEIO AMBIENTE - ARVORE OU VEGETACAO
17610152_16537847	SAO JOAO	24/05/2022 16:31:21	24/05/2022 18:25:00	HELIOPOLIS	INTERNO - NAO PROGRAMADA - MEIO AMBIENTE - ARVORE OU VEGETACAO
17610161_16538526	PALMARES	24/05/2022 16:33:08	24/05/2022 23:40:00	PALMARES	INTERNO - NAO PROGRAMADA - MEIO AMBIENTE - VENTO
17610162_16539662	IPOJUCA	24/05/2022 16:33:16	25/05/2022 15:07:00	IPOJUCA	INTERNO - NAO PROGRAMADA - MEIO AMBIENTE - ARVORE OU VEGETACAO
17610181_16540190	AMARAJI	24/05/2022 16:40:57	25/05/2022 11:15:00	ILHOTA DE SANTO ANTONIO	INTERNO - NAO PROGRAMADA - MEIO AMBIENTE - DESCARGA ATMOSFERICA

17610195_16540775	SERTANIA	24/05/2022 16:49:06	25/05/2022 16:19:00	SERTANIA	INTERNO - NAO PROGRAMADA - MEIO AMBIENTE - ARVORE OU VEGETACAO
17610195_16538424	SERTANIA	24/05/2022 16:49:06	25/05/2022 16:20:00	SERTANIA	INTERNO - NAO PROGRAMADA - MEIO AMBIENTE - ARVORE OU VEGETACAO
17610219_16539695	JABOATAO DOS GUARARAPES	24/05/2022 16:52:08	25/05/2022 13:45:00	IBURA	INTERNO - NAO PROGRAMADA - MEIO AMBIENTE - INUNDACAO
17610237_16538090	GARANHUNS	24/05/2022 16:59:50	24/05/2022 21:55:00	GARANHUNS	INTERNO - NAO PROGRAMADA - MEIO AMBIENTE - DESCARGA ATMOSFERICA
17610250_16540285	JABOATAO DOS GUARARAPES	24/05/2022 17:13:46	25/05/2022 17:16:16	PONTEZINHA	INTERNO - NAO PROGRAMADA - MEIO AMBIENTE - ARVORE OU VEGETACAO
17610258_16537992	CABO DE SANTO AGOSTINHO	24/05/2022 17:07:51	24/05/2022 18:52:00	ENSEADA DOS CORAI	INTERNO - NAO PROGRAMADA - MEIO AMBIENTE - VENTO
17610264_16538802	JUREMA	24/05/2022 17:12:31	25/05/2022 09:57:00	LAJEDO	INTERNO - NAO PROGRAMADA - TERCEIROS - OBJETO NA REDE
17610306_16538732	TAQUARITINGA DO NORTE	24/05/2022 17:25:53	25/05/2022 11:35:24	VERTENTES	INTERNO - NAO PROGRAMADA - MEIO AMBIENTE - ARVORE OU VEGETACAO
17610310_16538442	SAO CAETANO	24/05/2022 17:27:02	25/05/2022 00:38:00	CAMPUS	INTERNO - NAO PROGRAMADA - MEIO AMBIENTE - VENTO
17610316_16561149	BEZERROS	24/05/2022 17:28:08	25/05/2022 10:35:00	AMOCIM DE SAO FEL	INTERNO - NAO PROGRAMADA - MEIO AMBIENTE - VENTO
17610322_16539802	BARREIROS	24/05/2022 17:30:29	25/05/2022 12:20:00	BARREIROS	INTERNO - NAO PROGRAMADA - MEIO AMBIENTE - DESCARGA ATMOSFERICA
17610372_16538370	SAO JOAO	24/05/2022 17:45:25	24/05/2022 23:54:00	GARANHUNS	INTERNO - NAO PROGRAMADA - MEIO AMBIENTE - ARVORE OU VEGETACAO
17610381_16545499	IPOJUCA	24/05/2022 17:52:54	26/05/2022 16:40:00	ESCADA	INTERNO - NAO PROGRAMADA - MEIO AMBIENTE - QUEIMADA OU INCENDIO
17610399_16540206	TIMBAUBA	24/05/2022 17:54:01	24/05/2022 21:35:00	TIMBAUBA	INTERNO - NAO PROGRAMADA - MEIO AMBIENTE - ARVORE OU VEGETACAO
17610436_16592269	CANHOTINHO	24/05/2022 18:04:26	25/05/2022 14:10:00	QUIPAPA	INTERNO - NAO PROGRAMADA - MEIO AMBIENTE - VENTO

17610447_16543038	BARREIROS	24/05/2022 18:11:16	26/05/2022 15:00:00	BARREIROS	INTERNO - NAO PROGRAMADA - MEIO AMBIENTE - ARVORE OU VEGETACAO
17610535_16538709	MORENO	24/05/2022 21:21:42	25/05/2022 08:17:00	PIRAPAMA I	INTERNO - NAO PROGRAMADA - MEIO AMBIENTE - VENTO
17610550_16545645	RIBEIRAO	24/05/2022 18:53:59	27/05/2022 13:23:00	JOSE MARIANO	INTERNO - NAO PROGRAMADA - MEIO AMBIENTE - DESCARGA ATMOSFERICA
17610551_16539657	CABO DE SANTO AGOSTINHO	24/05/2022 18:54:29	25/05/2022 07:04:00	CABO	INTERNO - NAO PROGRAMADA - MEIO AMBIENTE - QUEIMADA OU INCENDIO
17610561_16538620	SAO VICENTE FERRER	24/05/2022 18:59:51	25/05/2022 00:50:00	VICENCIA	INTERNO - NAO PROGRAMADA - MEIO AMBIENTE - CORROSAO
17610561_16538624	SAO VICENTE FERRER	24/05/2022 18:59:51	25/05/2022 00:50:00	VICENCIA	INTERNO - NAO PROGRAMADA - MEIO AMBIENTE - CORROSAO
17610561_16538623	SAO VICENTE FERRER	24/05/2022 18:59:51	25/05/2022 00:50:00	VICENCIA	INTERNO - NAO PROGRAMADA - MEIO AMBIENTE - CORROSAO
17610561_16538618	SAO VICENTE FERRER	24/05/2022 18:59:51	25/05/2022 00:50:00	VICENCIA	INTERNO - NAO PROGRAMADA - MEIO AMBIENTE - CORROSAO
17610561_16538626	SAO VICENTE FERRER	24/05/2022 18:59:51	25/05/2022 00:50:00	VICENCIA	INTERNO - NAO PROGRAMADA - MEIO AMBIENTE - CORROSAO
17610561_16538621	SAO VICENTE FERRER	24/05/2022 18:59:51	25/05/2022 00:50:00	VICENCIA	INTERNO - NAO PROGRAMADA - MEIO AMBIENTE - CORROSAO
17610561_16538622	SAO VICENTE FERRER	24/05/2022 18:59:51	25/05/2022 00:50:00	VICENCIA	INTERNO - NAO PROGRAMADA - MEIO AMBIENTE - CORROSAO
17610561_16538625	SAO VICENTE FERRER	24/05/2022 18:59:51	25/05/2022 00:50:00	VICENCIA	INTERNO - NAO PROGRAMADA - MEIO AMBIENTE - CORROSAO
17610561_16538630	SAO VICENTE FERRER	25/05/2022 00:10:00	25/05/2022 00:50:00	VICENCIA	INTERNO - NAO PROGRAMADA - MEIO AMBIENTE - CORROSAO
17610561_16538627	SAO VICENTE FERRER	24/05/2022 18:59:51	25/05/2022 00:50:00	VICENCIA	INTERNO - NAO PROGRAMADA - MEIO AMBIENTE - CORROSAO
17610561_16538619	SAO VICENTE FERRER	24/05/2022 18:59:51	25/05/2022 00:50:00	VICENCIA	INTERNO - NAO PROGRAMADA - MEIO AMBIENTE - CORROSAO
17610569_16539508	OLINDA	24/05/2022 19:02:56	25/05/2022 10:50:00	OLINDA	INTERNO - NAO PROGRAMADA - MEIO AMBIENTE - QUEIMADA OU INCENDIO
17610586_16538283	TIMBAUBA	24/05/2022 19:09:42	24/05/2022 22:56:00	TIMBAUBA	INTERNO - NAO PROGRAMADA - MEIO AMBIENTE - ARVORE OU VEGETACAO

17610587_16538255	TORITAMA	24/05/2022 19:09:55	24/05/2022 22:25:00	TORITAMA	INTERNO - NAO PROGRAMADA - MEIO AMBIENTE - VENTO
17610597_16538551	PEDRA	24/05/2022 19:14:42	25/05/2022 09:15:00	ARCOVERDE	INTERNO - NAO PROGRAMADA - MEIO AMBIENTE - ARVORE OU VEGETACAO
17610600_16540677	IBIMIRIM	24/05/2022 19:16:32	25/05/2022 09:44:00	IBIMIRIM	INTERNO - NAO PROGRAMADA - MEIO AMBIENTE - DESCARGA ATMOSFERICA
17610622_16543984	QUIPAPA	24/05/2022 19:23:34	26/05/2022 23:40:00	QUIPAPA	INTERNO - NAO PROGRAMADA - MEIO AMBIENTE - VENTO
17610650_16541307	BONITO	24/05/2022 19:42:08	25/05/2022 22:25:00	AMOCIM DE SAO FEL	INTERNO - NAO PROGRAMADA - MEIO AMBIENTE - VENTO
17610654_16540691	PALMARES	24/05/2022 19:43:27	25/05/2022 11:50:16	PALMARES	INTERNO - NAO PROGRAMADA - MEIO AMBIENTE - ARVORE OU VEGETACAO
17610666_16541479	SAIRE	24/05/2022 19:45:21	26/05/2022 01:45:00	AMOCIM DE SAO FEL	INTERNO - NAO PROGRAMADA - MEIO AMBIENTE - DESCARGA ATMOSFERICA
17610679_16541259	QUIPAPA	25/05/2022 23:09:56	25/05/2022 23:15:48	QUIPAPA	INTERNO - NAO PROGRAMADA - MEIO AMBIENTE - VENTO
17610679_16541260	QUIPAPA	25/05/2022 23:11:55	25/05/2022 23:15:32	QUIPAPA	INTERNO - NAO PROGRAMADA - MEIO AMBIENTE - VENTO
17610679_16541212	QUIPAPA	24/05/2022 19:53:57	25/05/2022 23:15:32	QUIPAPA	INTERNO - NAO PROGRAMADA - MEIO AMBIENTE - VENTO
17610679_16541259	QUIPAPA	25/05/2022 23:09:56	25/05/2022 23:15:48	CATENDE	INTERNO - NAO PROGRAMADA - MEIO AMBIENTE - VENTO
17610690_16594305	PAULISTA	24/05/2022 20:06:15	25/05/2022 23:52:00	SAO BENEDITO	INTERNO - NAO PROGRAMADA - MEIO AMBIENTE - ARVORE OU VEGETACAO
17610690_16594368	OLINDA	25/05/2022 23:04:01	26/05/2022 00:00:59	SAO BENEDITO	INTERNO - NAO PROGRAMADA - MEIO AMBIENTE - ARVORE OU VEGETACAO
17610690_16594305	PAULISTA	24/05/2022 20:06:15	24/05/2022 20:15:33	SAO BENEDITO	INTERNO - NAO PROGRAMADA - MEIO AMBIENTE - ARVORE OU VEGETACAO
17610690_16594305	PAULISTA	24/05/2022 20:06:15	24/05/2022 21:32:02	SAO BENEDITO	INTERNO - NAO PROGRAMADA - MEIO AMBIENTE - ARVORE OU VEGETACAO

17610690_16594354	OLINDA	25/05/2022 17:15:15	25/05/2022 17:19:52	SAO BENEDITO	INTERNO - NAO PROGRAMADA - MEIO AMBIENTE - ARVORE OU VEGETACAO
17610690_16594305	PAULISTA	24/05/2022 20:06:15	24/05/2022 21:50:22	SAO BENEDITO	INTERNO - NAO PROGRAMADA - MEIO AMBIENTE - ARVORE OU VEGETACAO
17610690_16594305	PAULISTA	24/05/2022 20:06:15	24/05/2022 20:11:39	SAO BENEDITO	INTERNO - NAO PROGRAMADA - MEIO AMBIENTE - ARVORE OU VEGETACAO
17610690_16594305	PAULISTA	24/05/2022 20:06:15	26/05/2022 00:00:59	SAO BENEDITO	INTERNO - NAO PROGRAMADA - MEIO AMBIENTE - ARVORE OU VEGETACAO
17610690_16594305	PAULISTA	24/05/2022 20:06:15	24/05/2022 21:52:35	SAO BENEDITO	INTERNO - NAO PROGRAMADA - MEIO AMBIENTE - ARVORE OU VEGETACAO
17610690_16594305	PAULISTA	24/05/2022 20:06:15	24/05/2022 22:13:00	RIO DOCE	INTERNO - NAO PROGRAMADA - MEIO AMBIENTE - ARVORE OU VEGETACAO
17610690_16594305	PAULISTA	24/05/2022 20:06:15	24/05/2022 22:13:00	SAO BENEDITO	INTERNO - NAO PROGRAMADA - MEIO AMBIENTE - ARVORE OU VEGETACAO
17610690_16594354	OLINDA	25/05/2022 17:15:15	25/05/2022 17:19:52	SAO BENEDITO	INTERNO - NAO PROGRAMADA - MEIO AMBIENTE - ARVORE OU VEGETACAO
17610697_16538754	POMBOS	24/05/2022 20:02:17	25/05/2022 09:45:00	ORIA DE SANTO ANT	INTERNO - NAO PROGRAMADA - MEIO AMBIENTE - ANIMAIS
17610698_16538214	RECIFE	24/05/2022 20:02:19	24/05/2022 23:10:00	ILHA DO RETIRO	INTERNO - NAO PROGRAMADA - MEIO AMBIENTE - ARVORE OU VEGETACAO
17610699_16540680	CABO DE SANTO AGOSTINHO	24/05/2022 20:02:34	25/05/2022 17:34:20	CABO	INTERNO - NAO PROGRAMADA - MEIO AMBIENTE - QUEIMADA OU INCENDIO
17610726_16542620	PARANATAMA	24/05/2022 20:24:25	26/05/2022 12:53:00	BREJAO	INTERNO - NAO PROGRAMADA - MEIO AMBIENTE - ARVORE OU VEGETACAO
17610756_16540369	OLINDA	24/05/2022 20:29:45	25/05/2022 17:15:38	SAO BENEDITO	INTERNO - NAO PROGRAMADA - MEIO AMBIENTE - ARVORE OU VEGETACAO

17610763_16540107	JABOATAO DOS GUARARAPES	24/05/2022 20:35:31	25/05/2022 15:44:05	PIEDADE	INTERNO - NAO PROGRAMADA - MEIO AMBIENTE - QUEIMADA OU INCENDIO
17610788_16538284	PALMARES	24/05/2022 20:45:05	25/05/2022 00:10:00	PALMARES	INTERNO - NAO PROGRAMADA - MEIO AMBIENTE - VENTO
17610792_16539268	SANTA MARIA DO CAMBUCA	24/05/2022 20:44:09	25/05/2022 10:40:00	SURUBIM	INTERNO - NAO PROGRAMADA - MEIO AMBIENTE - DESCARGA ATMOSFERICA
17610852_16538522	TRACUNHAEM	24/05/2022 21:19:51	25/05/2022 02:30:00	NAZARE DA MATA	INTERNO - NAO PROGRAMADA - MEIO AMBIENTE - VENTO
17610876_16538282	BONITO	24/05/2022 21:49:12	25/05/2022 00:30:00	BONITO	INTERNO - NAO PROGRAMADA - MEIO AMBIENTE - ARVORE OU VEGETACAO
17610876_16543546	BONITO	26/05/2022 17:51:00	26/05/2022 19:22:00	BONITO	INTERNO - NAO PROGRAMADA - MEIO AMBIENTE - ARVORE OU VEGETACAO
17610913_16538562	CARUARU	24/05/2022 22:27:50	25/05/2022 00:40:22	CARUARU	INTERNO - NAO PROGRAMADA - MEIO AMBIENTE - ARVORE OU VEGETACAO
17610918_16538490	MORENO	24/05/2022 22:25:52	25/05/2022 02:40:00	MORENO	INTERNO - NAO PROGRAMADA - MEIO AMBIENTE - ARVORE OU VEGETACAO
17610918_16538492	MORENO	25/05/2022 02:40:00	25/05/2022 11:20:58	MORENO	INTERNO - NAO PROGRAMADA - MEIO AMBIENTE - ARVORE OU VEGETACAO
17610923_16549647	PALMEIRINA	24/05/2022 22:36:25	29/05/2022 14:25:00	ANGELIM	INTERNO - NAO PROGRAMADA - MEIO AMBIENTE - ARVORE OU VEGETACAO
17610956_16540839	IGARASSU	24/05/2022 23:34:38	25/05/2022 12:30:00	IGARASSU	INTERNO - NAO PROGRAMADA - MEIO AMBIENTE - ARVORE OU VEGETACAO
17610959_16538414	RECIFE	25/05/2022 02:38:43	25/05/2022 03:18:00	JOAO DE BARROS	INTERNO - NAO PROGRAMADA - TERCEIROS - OBJETO NA REDE
17610959_16538414	RECIFE	25/05/2022 02:38:43	25/05/2022 07:15:16	JOAO DE BARROS	INTERNO - NAO PROGRAMADA - TERCEIROS - OBJETO NA REDE
17610959_16538408	RECIFE	25/05/2022 02:33:29	25/05/2022 02:36:48	JOAO DE BARROS	INTERNO - NAO PROGRAMADA - TERCEIROS - OBJETO NA REDE
17610959_16538401	RECIFE	24/05/2022 23:44:39	25/05/2022 02:36:48	JOAO DE BARROS	INTERNO - NAO PROGRAMADA - TERCEIROS - OBJETO NA REDE

17610959_16538414	RECIFE	25/05/2022 02:38:43	25/05/2022 02:43:21	SANTO AMARO	INTERNO - NAO PROGRAMADA - TERCEIROS - OBJETO NA REDE
17610959_16538401	RECIFE	24/05/2022 23:44:39	25/05/2022 00:55:08	SANTO AMARO	INTERNO - NAO PROGRAMADA - TERCEIROS - OBJETO NA REDE
17610959_16538408	RECIFE	25/05/2022 02:33:29	25/05/2022 02:36:48	SANTO AMARO	INTERNO - NAO PROGRAMADA - TERCEIROS - OBJETO NA REDE
17610959_16538401	RECIFE	24/05/2022 23:44:39	25/05/2022 02:20:15	JOAO DE BARROS	INTERNO - NAO PROGRAMADA - TERCEIROS - OBJETO NA REDE
17610959_16539077	RECIFE	25/05/2022 07:20:00	25/05/2022 11:17:00	JOAO DE BARROS	INTERNO - NAO PROGRAMADA - TERCEIROS - OBJETO NA REDE
17610959_16538414	RECIFE	25/05/2022 02:38:43	25/05/2022 02:43:21	JOAO DE BARROS	INTERNO - NAO PROGRAMADA - TERCEIROS - OBJETO NA REDE
17610959_16538401	RECIFE	24/05/2022 23:44:39	25/05/2022 00:55:08	JOAO DE BARROS	INTERNO - NAO PROGRAMADA - TERCEIROS - OBJETO NA REDE
17610961_16538457	OLINDA	24/05/2022 23:48:46	25/05/2022 02:00:00	OLINDA	INTERNO - NAO PROGRAMADA - MEIO AMBIENTE - ARVORE OU VEGETACAO
17610961_16538458	OLINDA	24/05/2022 23:48:46	25/05/2022 02:00:00	OLINDA	INTERNO - NAO PROGRAMADA - MEIO AMBIENTE - ARVORE OU VEGETACAO
17610962_16540831	IGARASSU	24/05/2022 23:41:38	25/05/2022 12:27:00	CRUZ DE REBOUCAS	INTERNO - NAO PROGRAMADA - MEIO AMBIENTE - ARVORE OU VEGETACAO
17610963_16540435	PAULISTA	24/05/2022 23:50:45	25/05/2022 17:58:00	PAU AMARELO	INTERNO - NAO PROGRAMADA - MEIO AMBIENTE - DESCARGA ATMOSFERICA
17610966_16538394	IGARASSU	25/05/2022 00:00:26	25/05/2022 05:45:00	IGARASSU	INTERNO - NAO PROGRAMADA - MEIO AMBIENTE - QUEIMADA OU INCENDIO
17610984_16538769	RECIFE	25/05/2022 00:17:33	25/05/2022 19:00:19	BOA VIAGEM	INTERNO - NAO PROGRAMADA - MEIO AMBIENTE - ARVORE OU VEGETACAO
17610987_16538336	OLINDA	25/05/2022 00:16:29	25/05/2022 01:35:04	SANTO AMARO	INTERNO - NAO PROGRAMADA - MEIO AMBIENTE - ARVORE OU VEGETACAO
17610987_16538336	OLINDA	25/05/2022 00:16:29	26/05/2022 08:06:37	SANTO AMARO	INTERNO - NAO PROGRAMADA - MEIO AMBIENTE - ARVORE OU VEGETACAO

17610991_16538341	RECIFE	25/05/2022 00:23:08	25/05/2022 01:49:40	PARATIBE I	INTERNO - NAO PROGRAMADA - MEIO AMBIENTE - ARVORE OU VEGETACAO
17610991_16538341	RECIFE	25/05/2022 00:23:08	25/05/2022 01:49:40	PARATIBE I	INTERNO - NAO PROGRAMADA - MEIO AMBIENTE - ARVORE OU VEGETACAO
17610991_16538341	RECIFE	25/05/2022 00:23:08	25/05/2022 18:21:32	PARATIBE I	INTERNO - NAO PROGRAMADA - MEIO AMBIENTE - ARVORE OU VEGETACAO
17610996_16539205	SAO LOURENCO DA MATA	25/05/2022 00:26:01	25/05/2022 11:08:00	SAO LOURENCO DA MATA	INTERNO - NAO PROGRAMADA - MEIO AMBIENTE - ARVORE OU VEGETACAO
17611000_16592267	GARANHUNS	25/05/2022 00:44:15	25/05/2022 09:00:00	GARANHUNS	INTERNO - NAO PROGRAMADA - MEIO AMBIENTE - VENTO
17611001_16538349	ITAMARACA	25/05/2022 00:41:28	25/05/2022 02:36:05	ITAMARACA	INTERNO - NAO PROGRAMADA - MEIO AMBIENTE - ARVORE OU VEGETACAO
17611008_16538505	SAO LOURENCO DA MATA	25/05/2022 00:47:45	25/05/2022 08:20:05	TABATINGA	INTERNO - NAO PROGRAMADA - MEIO AMBIENTE - VENTO
17611012_16539346	RECIFE	25/05/2022 00:55:24	25/05/2022 13:30:00	TABATINGA	INTERNO - NAO PROGRAMADA - MEIO AMBIENTE - ARVORE OU VEGETACAO
17611020_16538495	JUREMA	25/05/2022 01:08:13	25/05/2022 05:49:00	QUIPAPA	INTERNO - NAO PROGRAMADA - MEIO AMBIENTE - QUEIMADA OU INCENDIO
17611022_16539366	IGARASSU	25/05/2022 01:00:03	25/05/2022 10:45:00	IGARASSU	INTERNO - NAO PROGRAMADA - MEIO AMBIENTE - ANIMAIS
17611030_16541388	PAULISTA	25/05/2022 01:27:01	25/05/2022 03:00:00	PAU AMARELO	INTERNO - NAO PROGRAMADA - MEIO AMBIENTE - INUNDACAO
17611047_16542098	RECIFE	25/05/2022 01:32:05	25/05/2022 03:35:00	BEBERIBE	INTERNO - NAO PROGRAMADA - MEIO AMBIENTE - ARVORE OU VEGETACAO
17611053_16541100	RECIFE	25/05/2022 01:30:09	26/05/2022 08:24:21	BEBERIBE	INTERNO - NAO PROGRAMADA - MEIO AMBIENTE - VENTO
17611053_16539962	RECIFE	25/05/2022 01:30:09	25/05/2022 12:45:00	BEBERIBE	INTERNO - NAO PROGRAMADA - MEIO AMBIENTE - VENTO
17611057_16588427	CAMARAGIBE	25/05/2022 01:34:22	25/05/2022 11:53:00	SAO LOURENCO DA MATA	INTERNO - NAO PROGRAMADA - MEIO AMBIENTE - ARVORE OU VEGETACAO

17611080_16538902	RECIFE	25/05/2022 02:11:52	25/05/2022 10:20:00	ESTÂNCIA	INTERNO - NAO PROGRAMADA - MEIO AMBIENTE - VENTO
17611082_16589546	RECIFE	25/05/2022 02:20:49	25/05/2022 04:35:00	PINA	INTERNO - NAO PROGRAMADA - MEIO AMBIENTE - QUEIMADA OU INCENDIO
17611083_16541028	BOM JARDIM	25/05/2022 19:28:00	25/05/2022 20:28:00	BOM JARDIM	INTERNO - NAO PROGRAMADA - PROPRIAS DO SISTEMA - DESLIGAMENTO POR SEGURANCA
17611083_16538400	BOM JARDIM	25/05/2022 02:17:37	25/05/2022 03:24:43	BOM JARDIM	INTERNO - NAO PROGRAMADA - PROPRIAS DO SISTEMA - DESLIGAMENTO POR SEGURANCA
17611083_16538400	BOM JARDIM	25/05/2022 02:17:37	25/05/2022 03:42:00	BOM JARDIM	INTERNO - NAO PROGRAMADA - PROPRIAS DO SISTEMA - DESLIGAMENTO POR SEGURANCA
17611083_16538560	JOAO ALFREDO	25/05/2022 07:51:04	25/05/2022 07:59:21	BOM JARDIM	INTERNO - NAO PROGRAMADA - PROPRIAS DO SISTEMA - DESLIGAMENTO POR SEGURANCA
17611083_16538400	BOM JARDIM	25/05/2022 02:17:37	25/05/2022 05:51:00	BOM JARDIM	INTERNO - NAO PROGRAMADA - PROPRIAS DO SISTEMA - DESLIGAMENTO POR SEGURANCA
17611083_16538860	BOM JARDIM	25/05/2022 08:00:00	25/05/2022 10:22:44	BOM JARDIM	INTERNO - NAO PROGRAMADA - PROPRIAS DO SISTEMA - DESLIGAMENTO POR SEGURANCA
17611083_16538400	BOM JARDIM	25/05/2022 02:17:37	25/05/2022 07:59:22	BOM JARDIM	INTERNO - NAO PROGRAMADA - PROPRIAS DO SISTEMA - DESLIGAMENTO POR SEGURANCA
17611083_16538560	JOAO ALFREDO	25/05/2022 07:51:04	25/05/2022 07:59:21	BOM JARDIM	INTERNO - NAO PROGRAMADA - PROPRIAS DO SISTEMA - DESLIGAMENTO POR SEGURANCA
17611083_16538400	BOM JARDIM	25/05/2022 02:17:37	25/05/2022 20:28:00	BOM JARDIM	INTERNO - NAO PROGRAMADA - PROPRIAS DO SISTEMA - DESLIGAMENTO POR SEGURANCA
17611092_16540041	RECIFE	25/05/2022 02:32:25	25/05/2022 17:46:12	CAXANGA	INTERNO - NAO PROGRAMADA - MEIO AMBIENTE - VENTO
17611092_16540045	RECIFE	25/05/2022 02:32:25	26/05/2022 13:00:02	CAXANGA	INTERNO - NAO PROGRAMADA - MEIO AMBIENTE - VENTO
17611095_16540694	PEDRA	25/05/2022 02:36:55	25/05/2022 10:10:00	VENTUROSA	INTERNO - NAO PROGRAMADA - MEIO AMBIENTE - DESCARGA ATMOSFERICA

17611099_16538420	SAO VICENTE FERRER	25/05/2022 02:48:44	25/05/2022 05:27:07	VICENCIA	INTERNO - NAO PROGRAMADA - MEIO AMBIENTE - ARVORE OU VEGETACAO
17611099_16539214	SAO VICENTE FERRER	25/05/2022 11:17:40	25/05/2022 11:21:54	VICENCIA	INTERNO - NAO PROGRAMADA - MEIO AMBIENTE - ARVORE OU VEGETACAO
17611099_16540349	SAO VICENTE FERRER	25/05/2022 14:51:00	26/05/2022 09:05:23	VICENCIA	INTERNO - NAO PROGRAMADA - MEIO AMBIENTE - ARVORE OU VEGETACAO
17611099_16538500	SAO VICENTE FERRER	25/05/2022 05:58:45	25/05/2022 06:15:48	VICENCIA	INTERNO - NAO PROGRAMADA - MEIO AMBIENTE - ARVORE OU VEGETACAO
17611099_16540349	SAO VICENTE FERRER	25/05/2022 14:51:00	26/05/2022 13:43:00	VICENCIA	INTERNO - NAO PROGRAMADA - MEIO AMBIENTE - ARVORE OU VEGETACAO
17611099_16540349	SAO VICENTE FERRER	25/05/2022 14:51:00	08/06/2022 15:30:00	VICENCIA	INTERNO - NAO PROGRAMADA - MEIO AMBIENTE - ARVORE OU VEGETACAO
17611099_16538420	SAO VICENTE FERRER	25/05/2022 02:48:44	25/05/2022 05:49:00	VICENCIA	INTERNO - NAO PROGRAMADA - MEIO AMBIENTE - ARVORE OU VEGETACAO
17611099_16540349	SAO VICENTE FERRER	25/05/2022 14:51:00	26/05/2022 10:08:00	VICENCIA	INTERNO - NAO PROGRAMADA - MEIO AMBIENTE - ARVORE OU VEGETACAO
17611099_16540349	SAO VICENTE FERRER	25/05/2022 14:51:00	26/05/2022 09:48:18	VICENCIA	INTERNO - NAO PROGRAMADA - MEIO AMBIENTE - ARVORE OU VEGETACAO
17611099_16538420	SAO VICENTE FERRER	25/05/2022 02:48:44	25/05/2022 14:50:00	VICENCIA	INTERNO - NAO PROGRAMADA - MEIO AMBIENTE - ARVORE OU VEGETACAO
17611099_16540745	SAO VICENTE FERRER	25/05/2022 16:48:44	25/05/2022 17:49:29	VICENCIA	INTERNO - NAO PROGRAMADA - MEIO AMBIENTE - ARVORE OU VEGETACAO
17611099_16541087	SAO VICENTE FERRER	25/05/2022 21:02:35	25/05/2022 21:05:44	VICENCIA	INTERNO - NAO PROGRAMADA - MEIO AMBIENTE - ARVORE OU VEGETACAO
17611108_16554012	RECIFE	25/05/2022 03:12:50	31/05/2022 11:54:00	BEBERIBE	INTERNO - NAO PROGRAMADA - MEIO AMBIENTE - INUNDACAO

17611108_16554015	RECIFE	25/05/2022 03:12:50	31/05/2022 11:54:00	BEBERIBE	INTERNO - NAO PROGRAMADA - MEIO AMBIENTE - INUNDACAO
17611108_16554014	RECIFE	25/05/2022 03:12:50	31/05/2022 11:54:00	BEBERIBE	INTERNO - NAO PROGRAMADA - MEIO AMBIENTE - INUNDACAO
17611108_16554011	RECIFE	25/05/2022 03:12:50	31/05/2022 11:54:00	BEBERIBE	INTERNO - NAO PROGRAMADA - MEIO AMBIENTE - INUNDACAO
17611108_16554013	RECIFE	25/05/2022 03:12:50	31/05/2022 11:54:00	BEBERIBE	INTERNO - NAO PROGRAMADA - MEIO AMBIENTE - INUNDACAO
17611112_16541127	VENTUROSA	25/05/2022 03:10:55	25/05/2022 19:50:00	VENTUROSA	INTERNO - NAO PROGRAMADA - MEIO AMBIENTE - DESCARGA ATMOSFERICA
17611114_16538691	CARUARU	25/05/2022 03:14:40	25/05/2022 08:50:00	CARUARU	INTERNO - NAO PROGRAMADA - MEIO AMBIENTE - VENTO
17611121_16555979	RECIFE	27/05/2022 20:08:51	27/05/2022 21:00:00	PARATIBE I	INTERNO - NAO PROGRAMADA - MEIO AMBIENTE - ARVORE OU VEGETACAO
17611121_16555986	RECIFE	27/05/2022 21:00:01	02/06/2022 14:10:00	PARATIBE I	INTERNO - NAO PROGRAMADA - MEIO AMBIENTE - ARVORE OU VEGETACAO
17611121_16555989	PAULISTA	27/05/2022 16:10:00	31/05/2022 21:00:00	PARATIBE I	INTERNO - NAO PROGRAMADA - MEIO AMBIENTE - ARVORE OU VEGETACAO
17611121_16555911	ABREU E LIMA	25/05/2022 02:08:26	26/05/2022 18:54:52	PARATIBE I	INTERNO - NAO PROGRAMADA - MEIO AMBIENTE - ARVORE OU VEGETACAO
17611121_16556745	PAULISTA	31/05/2022 21:30:00	02/06/2022 14:15:01	PARATIBE I	INTERNO - NAO PROGRAMADA - MEIO AMBIENTE - ARVORE OU VEGETACAO
17611121_16555974	RECIFE	27/05/2022 16:56:01	27/05/2022 20:07:00	PARATIBE I	INTERNO - NAO PROGRAMADA - MEIO AMBIENTE - ARVORE OU VEGETACAO
17611121_16556745	PAULISTA	31/05/2022 21:30:00	02/06/2022 14:15:00	PARATIBE I	INTERNO - NAO PROGRAMADA - MEIO AMBIENTE - ARVORE OU VEGETACAO
17611121_16555979	RECIFE	27/05/2022 20:08:51	27/05/2022 20:35:51	PARATIBE I	INTERNO - NAO PROGRAMADA - MEIO AMBIENTE - ARVORE OU VEGETACAO

17611127_16541138	SAO JOAO	25/05/2022 03:53:56	25/05/2022 20:55:00	GARANHUNS	INTERNO - NAO PROGRAMADA - MEIO AMBIENTE - ARVORE OU VEGETACAO
17611127_16540921	SAO JOAO	25/05/2022 03:53:56	25/05/2022 20:55:00	GARANHUNS	INTERNO - NAO PROGRAMADA - MEIO AMBIENTE - ARVORE OU VEGETACAO
17611128_16542166	VICENCIA	25/05/2022 03:56:39	25/05/2022 11:20:00	VICENCIA	INTERNO - NAO PROGRAMADA - MEIO AMBIENTE - ARVORE OU VEGETACAO
17611139_16538462	PAULISTA	25/05/2022 03:08:44	25/05/2022 12:51:35	PARATIBE I	INTERNO - NAO PROGRAMADA - MEIO AMBIENTE - VENTO
17611144_16541056	BOM JARDIM	25/05/2022 04:36:25	25/05/2022 15:24:00	BOM JARDIM	INTERNO - NAO PROGRAMADA - MEIO AMBIENTE - ARVORE OU VEGETACAO
17611153_16539835	RECIFE	25/05/2022 09:40:00	25/05/2022 17:51:00	SAO BENEDITO	INTERNO - NAO PROGRAMADA - MEIO AMBIENTE - INUNDACAO
17611153_16586358	RECIFE	25/05/2022 04:58:28	25/05/2022 17:51:00	SAO BENEDITO	INTERNO - NAO PROGRAMADA - MEIO AMBIENTE - INUNDACAO
17611169_16539875	JABOATAO DOS GUARARAPES	25/05/2022 05:32:35	25/05/2022 13:40:39	IBURA	INTERNO - NAO PROGRAMADA - MEIO AMBIENTE - ANIMAIS
17611170_16541562	CHA GRANDE	25/05/2022 05:33:18	26/05/2022 08:46:00	JOSE MARIANO	INTERNO - NAO PROGRAMADA - MEIO AMBIENTE - ARVORE OU VEGETACAO
17611170_16541562	CHA GRANDE	25/05/2022 05:33:18	26/05/2022 09:53:00	JOSE MARIANO	INTERNO - NAO PROGRAMADA - MEIO AMBIENTE - ARVORE OU VEGETACAO
17611172_16540231	IPOJUCA	25/05/2022 05:37:28	25/05/2022 15:00:00	IPOJUCA	INTERNO - NAO PROGRAMADA - MEIO AMBIENTE - VENTO
17611187_16541399	RECIFE	25/05/2022 05:56:01	25/05/2022 16:00:00	ILHA DO RETIRO	INTERNO - NAO PROGRAMADA - MEIO AMBIENTE - ARVORE OU VEGETACAO
17611200_16540953	CABO DE SANTO AGOSTINHO	25/05/2022 06:03:17	25/05/2022 18:25:00	PIRAPAMA I	INTERNO - NAO PROGRAMADA - MEIO AMBIENTE - VENTO
17611203_16538791	ARACOIABA	25/05/2022 06:04:00	25/05/2022 14:30:00	BOTAFOGO	INTERNO - NAO PROGRAMADA - MEIO AMBIENTE - DESCARGA ATMOSFERICA
17611214_16541002	BONITO	25/05/2022 06:09:24	25/05/2022 15:40:00	CATENDE	INTERNO - NAO PROGRAMADA - MEIO AMBIENTE - VENTO

17611229_16539278	PAULISTA	25/05/2022 06:19:57	25/05/2022 11:00:00	PARATIBE I	INTERNO - NAO PROGRAMADA - MEIO AMBIENTE - VENTO
17611230_16541182	OROBO	25/05/2022 06:20:19	25/05/2022 14:18:00	BOM JARDIM	INTERNO - NAO PROGRAMADA - MEIO AMBIENTE - ARVORE OU VEGETACAO
17611238_16590941	SURUBIM	25/05/2022 06:23:52	25/05/2022 09:26:49	BOM JARDIM	INTERNO - NAO PROGRAMADA - MEIO AMBIENTE - DESCARGA ATMOSFERICA
17611238_16590941	SURUBIM	25/05/2022 06:23:52	25/05/2022 09:37:05	PASSIRA	INTERNO - NAO PROGRAMADA - MEIO AMBIENTE - DESCARGA ATMOSFERICA
17611238_16590941	SURUBIM	25/05/2022 06:23:52	25/05/2022 09:26:49	PASSIRA	INTERNO - NAO PROGRAMADA - MEIO AMBIENTE - DESCARGA ATMOSFERICA
17611238_16590943	GLORIA DO GOITA	25/05/2022 06:23:52	25/05/2022 06:51:46	PASSIRA	INTERNO - NAO PROGRAMADA - MEIO AMBIENTE - DESCARGA ATMOSFERICA
17611238_16590941	SURUBIM	25/05/2022 06:23:52	25/05/2022 09:26:49	SURUBIM	INTERNO - NAO PROGRAMADA - MEIO AMBIENTE - DESCARGA ATMOSFERICA
17611238_16590942	CUMARU	25/05/2022 06:23:52	25/05/2022 09:26:49	PASSIRA	INTERNO - NAO PROGRAMADA - MEIO AMBIENTE - DESCARGA ATMOSFERICA
17611238_16590943	GLORIA DO GOITA	25/05/2022 06:23:52	25/05/2022 06:51:46	GLORIA DE SANTO ANTONIO	INTERNO - NAO PROGRAMADA - MEIO AMBIENTE - DESCARGA ATMOSFERICA
17611238_16590944	PASSIRA	25/05/2022 06:23:52	25/05/2022 09:27:46	PASSIRA	INTERNO - NAO PROGRAMADA - MEIO AMBIENTE - DESCARGA ATMOSFERICA
17611238_16590943	GLORIA DO GOITA	25/05/2022 06:23:52	25/05/2022 06:51:46	PASSIRA	INTERNO - NAO PROGRAMADA - MEIO AMBIENTE - DESCARGA ATMOSFERICA
17611238_16590942	CUMARU	25/05/2022 06:23:52	25/05/2022 09:28:33	PASSIRA	INTERNO - NAO PROGRAMADA - MEIO AMBIENTE - DESCARGA ATMOSFERICA
17611243_16538513	JATAUBA	25/05/2022 06:26:38	25/05/2022 08:46:23	SEJO DA MADRE DE DEUS	INTERNO - NAO PROGRAMADA - MEIO AMBIENTE - ARVORE OU VEGETACAO

17611256_16563467	PAUDALHO	25/05/2022 06:27:07	25/05/2022 14:20:36	PAUDALHO	INTERNO - NAO PROGRAMADA - MEIO AMBIENTE - ARVORE OU VEGETACAO
17611256_16563467	PAUDALHO	25/05/2022 06:27:07	25/05/2022 14:20:36	SAO LOURENCO DA MATA	INTERNO - NAO PROGRAMADA - MEIO AMBIENTE - ARVORE OU VEGETACAO
17611263_16539436	SAO LOURENCO DA MATA	25/05/2022 06:29:32	25/05/2022 11:40:00	JABOATAO	INTERNO - NAO PROGRAMADA - MEIO AMBIENTE - ARVORE OU VEGETACAO
17611264_16540720	BREJAO	25/05/2022 06:30:02	26/05/2022 16:10:00	BREJAO	INTERNO - NAO PROGRAMADA - MEIO AMBIENTE - ARVORE OU VEGETACAO
17611264_16543545	GARANHUNS	26/05/2022 13:00:00	26/05/2022 16:10:00	BREJAO	INTERNO - NAO PROGRAMADA - MEIO AMBIENTE - ARVORE OU VEGETACAO
17611264_16540720	BREJAO	25/05/2022 06:30:02	25/05/2022 16:40:00	BREJAO	INTERNO - NAO PROGRAMADA - MEIO AMBIENTE - ARVORE OU VEGETACAO
17611265_16538899	RIO FORMOSO	25/05/2022 06:31:33	25/05/2022 09:35:00	RIO FORMOSO	INTERNO - NAO PROGRAMADA - MEIO AMBIENTE - DESCARGA ATMOSFERICA
17611267_16541937	TIMBAUBA	25/05/2022 06:33:54	26/05/2022 10:40:31	TIMBAUBA	INTERNO - NAO PROGRAMADA - MEIO AMBIENTE - VENTO
17611274_16544715	CABO DE SANTO AGOSTINHO	25/05/2022 06:42:01	25/05/2022 10:41:00	IPOJUCA	INTERNO - NAO PROGRAMADA - MEIO AMBIENTE - ARVORE OU VEGETACAO
17611295_16538736	VICENCIA	25/05/2022 06:48:40	25/05/2022 10:50:00	VICENCIA	INTERNO - NAO PROGRAMADA - MEIO AMBIENTE - ARVORE OU VEGETACAO
17611298_16540026	POCAO	25/05/2022 06:49:09	25/05/2022 12:05:00	PESQUEIRA	INTERNO - NAO PROGRAMADA - MEIO AMBIENTE - ANIMAIS
17611307_16540337	SAO JOAQUIM DO MONTE	25/05/2022 06:51:39	25/05/2022 15:20:00	SAO AMOCIM DE SAO FELIX	INTERNO - NAO PROGRAMADA - MEIO AMBIENTE - DESCARGA ATMOSFERICA
17611312_16539207	POMBOS	25/05/2022 06:52:49	28/05/2022 10:20:00	SAO JOAO DE SANTO ANTONIO	INTERNO - NAO PROGRAMADA - MEIO AMBIENTE - VENTO
17611318_16551509	JABOATAO DOS GUARARAPES	30/05/2022 10:48:00	30/05/2022 16:10:00	IBURA	INTERNO - NAO PROGRAMADA - MEIO AMBIENTE - EROSAO

17611324_16538682	OLINDA	25/05/2022 07:06:33	25/05/2022 09:14:00	OLINDA	INTERNO - NAO PROGRAMADA - MEIO AMBIENTE - INUNDACAO
17611325_16538531	OLINDA	25/05/2022 07:05:05	26/05/2022 08:00:00	OLINDA	INTERNO - NAO PROGRAMADA - MEIO AMBIENTE - INUNDACAO
17611325_16538531	OLINDA	25/05/2022 07:05:05	25/05/2022 11:32:57	OLINDA	INTERNO - NAO PROGRAMADA - MEIO AMBIENTE - INUNDACAO
17611349_16538772	CAPOEIRAS	25/05/2022 07:06:25	25/05/2022 12:25:00	LAJEDO	INTERNO - NAO PROGRAMADA - MEIO AMBIENTE - ANIMAIS
17611353_16540222	AMARAJI	25/05/2022 07:10:23	25/05/2022 14:20:00	JOSE MARIANO	INTERNO - NAO PROGRAMADA - MEIO AMBIENTE - ARVORE OU VEGETACAO
17611360_16539694	SURUBIM	25/05/2022 07:12:40	25/05/2022 11:45:00	SURUBIM	INTERNO - NAO PROGRAMADA - MEIO AMBIENTE - DESCARGA ATMOSFERICA
17611400_16540317	ALTINHO	25/05/2022 07:30:35	25/05/2022 10:04:00	AGRESTINA	INTERNO - NAO PROGRAMADA - MEIO AMBIENTE - DESCARGA ATMOSFERICA
17611402_16538930	SAO CAETANO	25/05/2022 08:29:00	25/05/2022 10:00:00	SAO CAETANO	INTERNO - NAO PROGRAMADA - MEIO AMBIENTE - EROSAO
17611402_16538846	SAO CAETANO	25/05/2022 07:31:40	26/05/2022 00:30:00	SAO CAETANO	INTERNO - NAO PROGRAMADA - MEIO AMBIENTE - EROSAO
17611404_16539148	RECIFE	25/05/2022 07:32:46	25/05/2022 10:50:27	BONJI	INTERNO - NAO PROGRAMADA - MEIO AMBIENTE - INUNDACAO
17611415_16542481	RIO FORMOSO	25/05/2022 07:42:06	26/05/2022 13:29:55	RIO FORMOSO	INTERNO - NAO PROGRAMADA - MEIO AMBIENTE - ARVORE OU VEGETACAO
17611419_16539641	OLINDA	25/05/2022 07:47:12	25/05/2022 14:31:38	OLINDA	INTERNO - NAO PROGRAMADA - MEIO AMBIENTE - VENTO
17611419_16539834	OLINDA	25/05/2022 13:08:00	25/05/2022 14:37:00	OLINDA	INTERNO - NAO PROGRAMADA - MEIO AMBIENTE - VENTO
17611447_16539718	GRAVATA	25/05/2022 07:39:18	25/05/2022 13:38:00	GRAVATA II	INTERNO - NAO PROGRAMADA - MEIO AMBIENTE - VENTO
17611449_16539913	CAPOEIRAS	25/05/2022 07:40:25	25/05/2022 11:42:00	LAJEDO	INTERNO - NAO PROGRAMADA - MEIO AMBIENTE - VENTO
17611453_16539976	AGUA PRETA	25/05/2022 07:41:01	25/05/2022 12:20:00	PALMARES	INTERNO - NAO PROGRAMADA - MEIO AMBIENTE - VENTO
17611456_16540106	RIBEIRAO	25/05/2022 07:42:02	25/05/2022 15:35:00	JOSE MARIANO	INTERNO - NAO PROGRAMADA - MEIO AMBIENTE - VENTO

17611474_16540340	RIACHO DAS ALMAS	25/05/2022 07:46:55	25/05/2022 15:35:55	RIACHO DAS ALMAS	INTERNO - NAO PROGRAMADA - MEIO AMBIENTE - ANIMAIS
17611507_16541328	LAGOA DOS GATOS	25/05/2022 07:52:31	25/05/2022 18:45:00	QUIPAPA	INTERNO - NAO PROGRAMADA - MEIO AMBIENTE - VENTO
17611512_16541909	MORENO	25/05/2022 07:53:37	25/05/2022 11:07:00	MORENO	INTERNO - NAO PROGRAMADA - TERCEIROS - OBJETO NA REDE
17611522_16541867	BELO JARDIM	25/05/2022 07:57:26	25/05/2022 12:20:00	BELO JARDIM	INTERNO - NAO PROGRAMADA - MEIO AMBIENTE - QUEIMADA OU INCENDIO
17611528_16539479	AGUA PRETA	25/05/2022 07:59:37	25/05/2022 11:25:00	PALMARES	INTERNO - NAO PROGRAMADA - MEIO AMBIENTE - ARVORE OU VEGETACAO
17611529_16539494	ESCADA	25/05/2022 08:00:12	25/05/2022 14:30:00	ESCADA	INTERNO - NAO PROGRAMADA - MEIO AMBIENTE - ARVORE OU VEGETACAO
17611529_16539494	ESCADA	25/05/2022 08:00:12	25/05/2022 14:52:00	ESCADA	INTERNO - NAO PROGRAMADA - MEIO AMBIENTE - ARVORE OU VEGETACAO
17611529_16539494	ESCADA	25/05/2022 08:00:12	25/05/2022 14:17:00	ESCADA	INTERNO - NAO PROGRAMADA - MEIO AMBIENTE - ARVORE OU VEGETACAO
17611554_16541898	BOM JARDIM	25/05/2022 08:16:56	25/05/2022 12:15:00	BOM JARDIM	INTERNO - NAO PROGRAMADA - MEIO AMBIENTE - ANIMAIS
17611555_16539491	RECIFE	25/05/2022 08:17:24	25/05/2022 12:52:12	ILHA DO RETIRO	INTERNO - NAO PROGRAMADA - PROPRIAS DO SISTEMA - DESLIGAMENTO POR SEGURANCA
17611560_16540459	PAULISTA	25/05/2022 08:21:52	25/05/2022 17:23:16	PAU AMARELO	INTERNO - NAO PROGRAMADA - MEIO AMBIENTE - ARVORE OU VEGETACAO
17611572_16539642	CARUARU	25/05/2022 08:09:15	25/05/2022 12:30:33	CARUARU	INTERNO - NAO PROGRAMADA - MEIO AMBIENTE - ANIMAIS
17611587_16539578	SURUBIM	25/05/2022 08:12:32	25/05/2022 12:43:00	SURUBIM	INTERNO - NAO PROGRAMADA - MEIO AMBIENTE - DESCARGA ATMOSFERICA
17611588_16584046	TAQUARITINGA DO NORTE	25/05/2022 08:12:41	25/05/2022 20:43:00	VERTENTES	INTERNO - NAO PROGRAMADA - MEIO AMBIENTE - DESCARGA ATMOSFERICA

17611593_16539688	JUPI	25/05/2022 08:14:03	25/05/2022 13:09:00	LAJEDO	INTERNO - NAO PROGRAMADA - MEIO AMBIENTE - ARVORE OU VEGETACAO
17611612_16548517	BONITO	25/05/2022 08:18:16	28/05/2022 17:00:00	CUPIRA	INTERNO - NAO PROGRAMADA - MEIO AMBIENTE - ANIMAIS
17611618_16577857	TRACUNHAEM	25/05/2022 08:19:33	25/05/2022 10:00:00	CONDADO	INTERNO - NAO PROGRAMADA - MEIO AMBIENTE - VENTO
17611619_16540049	TORITAMA	25/05/2022 08:19:33	25/05/2022 14:18:03	TORITAMA	INTERNO - NAO PROGRAMADA - MEIO AMBIENTE - VENTO
17611642_16541469	BUIQUE	25/05/2022 08:32:31	25/05/2022 16:50:00	BUIQUE	INTERNO - NAO PROGRAMADA - MEIO AMBIENTE - ARVORE OU VEGETACAO
17611652_16542228	VICENCIA	25/05/2022 08:41:01	26/05/2022 10:50:00	VICENCIA	INTERNO - NAO PROGRAMADA - MEIO AMBIENTE - ARVORE OU VEGETACAO
17611661_16542346	RECIFE	25/05/2022 08:26:18	25/05/2022 15:59:00	MACAXEIRA	INTERNO - NAO PROGRAMADA - MEIO AMBIENTE - VENTO
17611665_16541185	LAGOA DE ITAENGA	25/05/2022 08:27:20	25/05/2022 21:30:00	GLORIA DO GOITA	INTERNO - NAO PROGRAMADA - MEIO AMBIENTE - VENTO
17611676_16541030	CANHOTINHO	25/05/2022 08:30:29	25/05/2022 20:50:00	QUIPAPA	INTERNO - NAO PROGRAMADA - MEIO AMBIENTE - ANIMAIS
17611676_16541030	CANHOTINHO	25/05/2022 08:30:29	25/05/2022 21:00:00	QUIPAPA	INTERNO - NAO PROGRAMADA - MEIO AMBIENTE - ANIMAIS
17611692_16539439	AMARAJI	25/05/2022 08:36:42	25/05/2022 23:10:00	ESCADA	INTERNO - NAO PROGRAMADA - MEIO AMBIENTE - DESCARGA ATMOSFERICA
17611698_16539684	CARUARU	25/05/2022 08:38:00	25/05/2022 13:25:00	CAMPUS	INTERNO - NAO PROGRAMADA - MEIO AMBIENTE - ANIMAIS
17611722_16538617	RECIFE	25/05/2022 08:51:06	25/05/2022 09:04:43	RIO JORDAO	INTERNO - NAO PROGRAMADA - TERCEIROS - OBJETO NA REDE
17611722_16538617	RECIFE	25/05/2022 08:51:06	25/05/2022 09:04:43	RIO JORDAO	INTERNO - NAO PROGRAMADA - TERCEIROS - OBJETO NA REDE
17611723_16539982	RECIFE	25/05/2022 08:45:27	25/05/2022 11:25:00	TAMARINEIRA	INTERNO - NAO PROGRAMADA - MEIO AMBIENTE - QUEIMADA OU INCENDIO
17611734_16539468	CARUARU	25/05/2022 08:50:18	25/05/2022 11:45:00	CARUARU	INTERNO - NAO PROGRAMADA - MEIO AMBIENTE - DESCARGA ATMOSFERICA

17611742_16540518	ABREU E LIMA	25/05/2022 08:54:43	25/05/2022 10:20:00	CRUZ DE REBOUCAS	INTERNO - NAO PROGRAMADA - MEIO AMBIENTE - ARVORE OU VEGETACAO
17611748_16543171	SAIRE	25/05/2022 08:59:33	25/05/2022 16:10:20	AMOCIM DE SAO FEL	INTERNO - NAO PROGRAMADA - MEIO AMBIENTE - ARVORE OU VEGETACAO
17611766_16539215	CABO DE SANTO AGOSTINHO	25/05/2022 08:47:14	25/05/2022 11:48:00	INSEADA DOS CORAI	INTERNO - NAO PROGRAMADA - MEIO AMBIENTE - ARVORE OU VEGETACAO
17611766_16539226	CABO DE SANTO AGOSTINHO	25/05/2022 08:47:14	25/05/2022 11:48:00	INSEADA DOS CORAI	INTERNO - NAO PROGRAMADA - MEIO AMBIENTE - ARVORE OU VEGETACAO
17611775_16539783	SALOA	25/05/2022 08:49:52	25/05/2022 11:39:00	CAETÉS	INTERNO - NAO PROGRAMADA - MEIO AMBIENTE - DESCARGA ATMOSFERICA
17611791_16540065	OLINDA	25/05/2022 08:53:34	25/05/2022 14:22:00	OLINDA	INTERNO - NAO PROGRAMADA - MEIO AMBIENTE - QUEIMADA OU INCENDIO
17611797_16539869	VITORIA DE SANTO ANTAO	25/05/2022 08:55:19	25/05/2022 13:35:00	ORIA DE SANTO ANT	INTERNO - NAO PROGRAMADA - MEIO AMBIENTE - VENTO
17611809_16540124	SALOA	25/05/2022 08:59:29	25/05/2022 12:32:00	BREJAO	INTERNO - NAO PROGRAMADA - MEIO AMBIENTE - DESCARGA ATMOSFERICA
17611810_16545271	NAZARE DA MATA	25/05/2022 08:59:39	25/05/2022 15:05:00	CONDADO	INTERNO - NAO PROGRAMADA - MEIO AMBIENTE - VENTO
17611841_16540109	GRAVATA	25/05/2022 09:04:11	25/05/2022 14:30:00	GRAVATA	INTERNO - NAO PROGRAMADA - MEIO AMBIENTE - VENTO
17611841_16540109	GRAVATA	25/05/2022 09:04:11	25/05/2022 14:00:00	GRAVATA	INTERNO - NAO PROGRAMADA - MEIO AMBIENTE - VENTO
17611845_16540161	GARANHUNS	25/05/2022 09:04:54	25/05/2022 15:45:00	BREJAO	INTERNO - NAO PROGRAMADA - MEIO AMBIENTE - ANIMAIS
17611849_16565330	JABOATAO DOS GUARARAPES	25/05/2022 09:05:38	04/06/2022 11:11:00	JABOATAO	INTERNO - NAO PROGRAMADA - TERCEIROS - OBJETO NA REDE
17611857_16540050	IPOJUCA	25/05/2022 09:08:47	25/05/2022 15:42:00	PORTO DE GALINHAS	INTERNO - NAO PROGRAMADA - MEIO AMBIENTE - ARVORE OU VEGETACAO
17611858_16541197	ALTINHO	25/05/2022 09:09:59	25/05/2022 19:55:00	AGRESTINA	INTERNO - NAO PROGRAMADA - MEIO AMBIENTE - DESCARGA ATMOSFERICA

17611858_16541196	ALTINHO	25/05/2022 09:09:59	25/05/2022 19:55:00	AGRESTINA	INTERNO - NAO PROGRAMADA - MEIO AMBIENTE - DESCARGA ATMOSFERICA
17611887_16553712	LAGOA DOS GATOS	25/05/2022 09:16:11	30/05/2022 10:15:00	CUPIRA	INTERNO - NAO PROGRAMADA - MEIO AMBIENTE - ARVORE OU VEGETACAO
17611895_16543056	PAULISTA	25/05/2022 09:18:20	26/05/2022 12:15:00	RIO DOCE	INTERNO - NAO PROGRAMADA - MEIO AMBIENTE - INUNDACAO
17611901_16539197	TIMBAUBA	25/05/2022 09:19:56	25/05/2022 20:10:04	TIMBAUBA	INTERNO - NAO PROGRAMADA - MEIO AMBIENTE - ARVORE OU VEGETACAO
17611908_16539772	SALOA	25/05/2022 09:23:35	25/05/2022 14:50:00	BOM CONSELHO	INTERNO - NAO PROGRAMADA - MEIO AMBIENTE - DESCARGA ATMOSFERICA
17611908_16539772	SALOA	25/05/2022 09:23:35	25/05/2022 13:37:00	BOM CONSELHO	INTERNO - NAO PROGRAMADA - MEIO AMBIENTE - DESCARGA ATMOSFERICA
17611911_16538934	CABO DE SANTO AGOSTINHO	25/05/2022 09:25:06	25/05/2022 10:57:00	PONTEZINHA	INTERNO - NAO PROGRAMADA - PROPRIAS DO SISTEMA - DESLIGAMENTO POR SEGURANCA
17611913_16547435	BUIQUE	25/05/2022 09:26:23	28/05/2022 09:49:00	BUIQUE	INTERNO - NAO PROGRAMADA - MEIO AMBIENTE - ARVORE OU VEGETACAO
17611921_16542199	SALOA	25/05/2022 09:29:12	26/05/2022 10:40:00	BREJAO	INTERNO - NAO PROGRAMADA - MEIO AMBIENTE - ARVORE OU VEGETACAO
17611934_16539908	ALIANCA	25/05/2022 09:37:10	25/05/2022 14:31:00	VICENCIA	INTERNO - NAO PROGRAMADA - MEIO AMBIENTE - VENTO
17611951_16540791	SAO BENTO DO UNA	25/05/2022 09:26:17	25/05/2022 14:45:00	SAO BENTO DO UNA	INTERNO - NAO PROGRAMADA - MEIO AMBIENTE - ANIMAIS
17611957_16539445	CAMARAGIBE	25/05/2022 09:30:06	25/05/2022 13:22:00	TABATINGA	INTERNO - NAO PROGRAMADA - MEIO AMBIENTE - VENTO
17611964_16540976	CANHOTINHO	25/05/2022 09:32:25	26/05/2022 23:40:00	ANGELIM	INTERNO - NAO PROGRAMADA - MEIO AMBIENTE - DESCARGA ATMOSFERICA
17611964_16541022	CANHOTINHO	25/05/2022 19:26:00	25/05/2022 20:15:00	ANGELIM	INTERNO - NAO PROGRAMADA - MEIO AMBIENTE - DESCARGA ATMOSFERICA

17611964_16541022	CANHOTINHO	25/05/2022 19:26:00	25/05/2022 20:15:00	QUIPAPA	INTERNO - NAO PROGRAMADA - MEIO AMBIENTE - DESCARGA ATMOSFERICA
17611991_16539817	IGARASSU	25/05/2022 09:42:51	25/05/2022 14:00:35	CRUZ DE REBOUCAS	INTERNO - NAO PROGRAMADA - TERCEIROS - OBJETO NA REDE
17611995_16567480	FEIRA NOVA	25/05/2022 09:45:22	05/06/2022 18:32:46	LIMOEIRO	INTERNO - NAO PROGRAMADA - MEIO AMBIENTE - ARVORE OU VEGETACAO
17612002_16538774	PAULISTA	25/05/2022 09:47:55	25/05/2022 22:40:00	PAU AMARELO	INTERNO - NAO PROGRAMADA - PROPRIAS DO SISTEMA - DESLIGAMENTO POR SEGURANCA
17612002_16538774	PAULISTA	25/05/2022 09:47:55	25/05/2022 12:26:11	PAU AMARELO	INTERNO - NAO PROGRAMADA - PROPRIAS DO SISTEMA - DESLIGAMENTO POR SEGURANCA
17612008_16546090	GOIANA	25/05/2022 09:49:42	27/05/2022 17:40:00	TEJUCUPAPO	INTERNO - NAO PROGRAMADA - PROPRIAS DO SISTEMA - DESLIGAMENTO POR SEGURANCA
17612010_16538781	PESQUEIRA	25/05/2022 09:44:17	25/05/2022 09:49:17	PESQUEIRA	INTERNO - NAO PROGRAMADA - MEIO AMBIENTE - VENTO
17612015_16577740	IGARASSU	25/05/2022 09:54:37	25/05/2022 11:53:32	IGARASSU	INTERNO - NAO PROGRAMADA - MEIO AMBIENTE - DESCARGA ATMOSFERICA
17612041_16539907	TACARATU	25/05/2022 09:45:45	25/05/2022 11:10:00	ITAPARICA	INTERNO - NAO PROGRAMADA - MEIO AMBIENTE - ANIMAIS
17612053_16548368	GRAVATA	25/05/2022 09:49:41	28/05/2022 22:55:00	GRAVATA	INTERNO - NAO PROGRAMADA - MEIO AMBIENTE - DESCARGA ATMOSFERICA
17612066_16539648	CUMARU	25/05/2022 09:54:19	25/05/2022 13:05:00	PASSIRA	INTERNO - NAO PROGRAMADA - MEIO AMBIENTE - VENTO
17612079_16540936	MORENO	25/05/2022 10:02:13	25/05/2022 12:05:00	MORENO	INTERNO - NAO PROGRAMADA - MEIO AMBIENTE - ARVORE OU VEGETACAO
17612079_16540936	MORENO	25/05/2022 10:02:13	25/05/2022 12:56:00	MORENO	INTERNO - NAO PROGRAMADA - MEIO AMBIENTE - ARVORE OU VEGETACAO
17612108_16548992	JOAQUIM NABUCO	25/05/2022 09:59:07	28/05/2022 16:38:00	JOSE MARIANO	INTERNO - NAO PROGRAMADA - MEIO AMBIENTE - VENTO
17612113_16540154	ESCADA	25/05/2022 10:00:30	25/05/2022 15:00:00	ESCADA	INTERNO - NAO PROGRAMADA - TERCEIROS - OBJETO NA REDE

17612122_16540943	CAETES	25/05/2022 10:03:21	25/05/2022 18:25:00	CAETÉS	INTERNO - NAO PROGRAMADA - MEIO AMBIENTE - ANIMAIS
17612128_16543814	BARRA DE GUABIRABA	25/05/2022 10:06:13	26/05/2022 21:45:00	AMOCIM DE SAO FEL	INTERNO - NAO PROGRAMADA - MEIO AMBIENTE - VENTO
17612134_16541320	SAO CAETANO	25/05/2022 10:08:42	25/05/2022 16:10:00	SAO CAETANO	INTERNO - NAO PROGRAMADA - MEIO AMBIENTE - ARVORE OU VEGETACAO
17612160_16540416	JABOATAO DOS GUARARAPES	25/05/2022 10:18:32	25/05/2022 16:05:00	JABOATAO	INTERNO - NAO PROGRAMADA - MEIO AMBIENTE - ARVORE OU VEGETACAO
17612171_16538919	ABREU E LIMA	25/05/2022 10:17:18	25/05/2022 13:50:00	BOTAFOGO	INTERNO - NAO PROGRAMADA - MEIO AMBIENTE - VENTO
17612171_16538919	ABREU E LIMA	25/05/2022 10:17:18	25/05/2022 13:55:00	BOTAFOGO	INTERNO - NAO PROGRAMADA - MEIO AMBIENTE - VENTO
17612171_16538919	ABREU E LIMA	25/05/2022 10:17:18	25/05/2022 13:55:00	O LOURENCO DA MA	INTERNO - NAO PROGRAMADA - MEIO AMBIENTE - VENTO
17612171_16538919	ABREU E LIMA	25/05/2022 10:17:18	25/05/2022 11:25:58	BOTAFOGO	INTERNO - NAO PROGRAMADA - MEIO AMBIENTE - VENTO
17612171_16538919	ABREU E LIMA	25/05/2022 10:17:18	25/05/2022 12:00:00	BOTAFOGO	INTERNO - NAO PROGRAMADA - MEIO AMBIENTE - VENTO
17612179_16540165	CABO DE SANTO AGOSTINHO	25/05/2022 10:15:11	25/05/2022 17:02:00	IPOJUCA	INTERNO - NAO PROGRAMADA - MEIO AMBIENTE - ARVORE OU VEGETACAO
17612184_16541893	SAO JOAQUIM DO MONTE	25/05/2022 10:16:56	25/05/2022 15:00:00	AGRESTINA	INTERNO - NAO PROGRAMADA - MEIO AMBIENTE - DESCARGA ATMOSFERICA
17612190_16541277	POMBOS	25/05/2022 10:20:50	25/05/2022 23:55:00	ORIA DE SANTO ANT	INTERNO - NAO PROGRAMADA - MEIO AMBIENTE - VENTO
17612200_16540582	RECIFE	25/05/2022 14:28:01	25/05/2022 19:20:00	MACAXEIRA	INTERNO - NAO PROGRAMADA - MEIO AMBIENTE - ARVORE OU VEGETACAO
17612200_16541053	RECIFE	25/05/2022 10:22:22	25/05/2022 19:20:00	MACAXEIRA	INTERNO - NAO PROGRAMADA - MEIO AMBIENTE - ARVORE OU VEGETACAO
17612202_16541470	SAO VICENTE FERRER	25/05/2022 10:22:59	26/05/2022 02:00:00	VICENCIA	INTERNO - NAO PROGRAMADA - MEIO AMBIENTE - VENTO
17612202_16541470	SAO VICENTE FERRER	25/05/2022 10:22:59	26/05/2022 02:00:00	TIMBAUBA	INTERNO - NAO PROGRAMADA - MEIO AMBIENTE - VENTO

17612219_16540018	CARUARU	25/05/2022 10:26:54	25/05/2022 14:30:30	TORITAMA	INTERNO - NAO PROGRAMADA - MEIO AMBIENTE - VENTO
17612221_16539977	RIACHO DAS ALMAS	25/05/2022 10:26:55	25/05/2022 14:13:51	RIACHO DAS ALMAS	INTERNO - NAO PROGRAMADA - MEIO AMBIENTE - DESCARGA ATMOSFERICA
17612244_16539888	RECIFE	25/05/2022 10:42:25	25/05/2022 12:00:59	RIO JORDAO	INTERNO - NAO PROGRAMADA - MEIO AMBIENTE - ARVORE OU VEGETACAO
17612269_16546279	BOM JARDIM	25/05/2022 10:37:09	27/05/2022 10:30:59	BOM JARDIM	INTERNO - NAO PROGRAMADA - PROPRIAS DO SISTEMA - DESLIGAMENTO POR SEGURANCA
17612274_16584097	TIMBAUBA	25/05/2022 10:37:55	25/05/2022 14:04:00	TIMBAUBA	INTERNO - NAO PROGRAMADA - MEIO AMBIENTE - ARVORE OU VEGETACAO
17612280_16541672	IBIRAJUBA	25/05/2022 17:50:00	26/05/2022 09:00:00	LAJEDO	INTERNO - NAO PROGRAMADA - MEIO AMBIENTE - VENTO
17612280_16541829	IBIRAJUBA	25/05/2022 10:40:30	26/05/2022 09:00:01	LAJEDO	INTERNO - NAO PROGRAMADA - MEIO AMBIENTE - VENTO
17612292_16545223	CABO DE SANTO AGOSTINHO	25/05/2022 10:44:23	25/05/2022 13:00:00	PIRAPAMA I	INTERNO - NAO PROGRAMADA - MEIO AMBIENTE - VENTO
17612298_16541556	CAETES	25/05/2022 10:46:12	26/05/2022 04:23:00	GARANHUNS	INTERNO - NAO PROGRAMADA - MEIO AMBIENTE - VENTO
17612310_16540991	QUIPAPA	25/05/2022 10:49:28	25/05/2022 19:20:00	QUIPAPA	INTERNO - NAO PROGRAMADA - MEIO AMBIENTE - VENTO
17612325_16543294	JABOATAO DOS GUARARAPES	25/05/2022 10:59:49	25/05/2022 14:14:26	JABOATAO	INTERNO - NAO PROGRAMADA - MEIO AMBIENTE - ARVORE OU VEGETACAO
17612384_16539891	IGARASSU	25/05/2022 14:14:00	25/05/2022 14:40:00	CRUZ DE REBOUCAS	INTERNO - NAO PROGRAMADA - MEIO AMBIENTE - DESCARGA ATMOSFERICA
17612384_16539630	IGARASSU	25/05/2022 11:06:09	25/05/2022 14:55:00	CRUZ DE REBOUCAS	INTERNO - NAO PROGRAMADA - MEIO AMBIENTE - DESCARGA ATMOSFERICA
17612411_16542151	CAPOEIRAS	25/05/2022 11:17:25	26/05/2022 08:12:00	CAETÉS	INTERNO - NAO PROGRAMADA - MEIO AMBIENTE - ANIMAIS
17612471_16542639	FEIRA NOVA	25/05/2022 11:38:04	26/05/2022 11:40:00	GLORIA DO GOITA	INTERNO - NAO PROGRAMADA - PROPRIAS DO SISTEMA - DESLIGAMENTO POR SEGURANCA

17612479_16539483	ARACOIABA	25/05/2022 11:40:52	25/05/2022 15:10:00	BOTAFOGO	INTERNO - NAO PROGRAMADA - MEIO AMBIENTE - ARVORE OU VEGETACAO
17612490_16543216	CAPOEIRAS	25/05/2022 11:37:41	26/05/2022 10:45:00	LAJEDO	INTERNO - NAO PROGRAMADA - MEIO AMBIENTE - VENTO
17612491_16539428	MACAPARANA	25/05/2022 11:48:49	25/05/2022 13:18:49	VICENCIA	INTERNO - NAO PROGRAMADA - TERCEIROS - OBJETO NA REDE
17612491_16539428	MACAPARANA	25/05/2022 11:48:49	25/05/2022 14:28:00	VICENCIA	INTERNO - NAO PROGRAMADA - TERCEIROS - OBJETO NA REDE
17612491_16539428	MACAPARANA	25/05/2022 11:48:49	25/05/2022 14:25:00	VICENCIA	INTERNO - NAO PROGRAMADA - TERCEIROS - OBJETO NA REDE
17612538_16590560	SAO LOURENCO DA MATA	25/05/2022 11:51:48	25/05/2022 14:58:00	TABATINGA	INTERNO - NAO PROGRAMADA - MEIO AMBIENTE - ARVORE OU VEGETACAO
17612541_16541656	JABOATAO DOS GUARARAPES	25/05/2022 11:53:35	25/05/2022 15:25:00	VÁRZEA	INTERNO - NAO PROGRAMADA - MEIO AMBIENTE - QUEIMADA OU INCENDIO
17612549_16545561	BUIQUE	25/05/2022 11:59:20	27/05/2022 11:24:00	BUIQUE	INTERNO - NAO PROGRAMADA - MEIO AMBIENTE - DESCARGA ATMOSFERICA
17612574_16542591	ESCADA	25/05/2022 11:57:29	26/05/2022 11:20:00	ESCADA	INTERNO - NAO PROGRAMADA - MEIO AMBIENTE - ARVORE OU VEGETACAO
17612586_16541210	ALTINHO	25/05/2022 12:01:10	25/05/2022 18:30:00	AGRESTINA	INTERNO - NAO PROGRAMADA - MEIO AMBIENTE - ANIMAIS
17612602_16541414	JABOATAO DOS GUARARAPES	25/05/2022 12:07:12	25/05/2022 19:00:00	PRAZERES	INTERNO - NAO PROGRAMADA - MEIO AMBIENTE - QUEIMADA OU INCENDIO
17612602_16541416	JABOATAO DOS GUARARAPES	25/05/2022 12:07:12	25/05/2022 19:00:00	PRAZERES	INTERNO - NAO PROGRAMADA - MEIO AMBIENTE - QUEIMADA OU INCENDIO
17612602_16541418	JABOATAO DOS GUARARAPES	25/05/2022 12:07:12	25/05/2022 19:00:00	PRAZERES	INTERNO - NAO PROGRAMADA - MEIO AMBIENTE - QUEIMADA OU INCENDIO
17612602_16541417	JABOATAO DOS GUARARAPES	25/05/2022 12:07:12	25/05/2022 19:00:00	PRAZERES	INTERNO - NAO PROGRAMADA - MEIO AMBIENTE - QUEIMADA OU INCENDIO

17612602_16541415	JABOATAO DOS GUARARAPES	25/05/2022 12:07:12	25/05/2022 19:00:00	PRAZERES	INTERNO - NAO PROGRAMADA - MEIO AMBIENTE - QUEIMADA OU INCENDIO
17612605_16544937	AMARAJI	25/05/2022 12:07:26	28/05/2022 12:15:00	JOSE MARIANO	INTERNO - NAO PROGRAMADA - MEIO AMBIENTE - QUEIMADA OU INCENDIO
17612700_16540662	IBIRAJUBA	25/05/2022 12:37:32	25/05/2022 17:40:00	LAJEDO	INTERNO - NAO PROGRAMADA - MEIO AMBIENTE - DESCARGA ATMOSFERICA
17612710_16540021	CAETES	25/05/2022 12:41:19	25/05/2022 15:36:00	CAETÉS	INTERNO - NAO PROGRAMADA - MEIO AMBIENTE - QUEIMADA OU INCENDIO
17612728_16543348	PALMARES	25/05/2022 12:49:15	26/05/2022 05:30:02	PALMARES	INTERNO - NAO PROGRAMADA - MEIO AMBIENTE - VENTO
17612740_16541385	RECIFE	25/05/2022 21:14:00	25/05/2022 21:47:00	CAXANGA	INTERNO - NAO PROGRAMADA - MEIO AMBIENTE - ARVORE OU VEGETACAO
17612740_16541383	RECIFE	25/05/2022 14:46:00	25/05/2022 15:10:00	CAXANGA	INTERNO - NAO PROGRAMADA - MEIO AMBIENTE - ARVORE OU VEGETACAO
17612740_16541381	RECIFE	25/05/2022 12:56:09	25/05/2022 21:40:00	CAXANGA	INTERNO - NAO PROGRAMADA - MEIO AMBIENTE - ARVORE OU VEGETACAO
17612761_16577153	GOIANA	25/05/2022 12:57:34	25/05/2022 14:20:49	TEJUCUPAPO	INTERNO - NAO PROGRAMADA - MEIO AMBIENTE - QUEIMADA OU INCENDIO
17612765_16541226	SAO JOAO	25/05/2022 12:59:45	25/05/2022 22:40:00	ANGELIM	INTERNO - NAO PROGRAMADA - MEIO AMBIENTE - VENTO
17612771_16590682	SAO LOURENCO DA MATA	25/05/2022 13:03:58	25/05/2022 18:30:00	TABATINGA	INTERNO - NAO PROGRAMADA - MEIO AMBIENTE - DESCARGA ATMOSFERICA
17612781_16558400	ESCADA	25/05/2022 13:17:52	25/05/2022 14:13:14	ESCADA	INTERNO - NAO PROGRAMADA - MEIO AMBIENTE - QUEIMADA OU INCENDIO
17612805_16539899	ITAIBA	25/05/2022 13:19:20	25/05/2022 14:28:00	AGUAS BELAS	INTERNO - NAO PROGRAMADA - MEIO AMBIENTE - ANIMAIS
17612809_16541143	SIRINHAEM	25/05/2022 13:22:16	25/05/2022 21:15:00	JOSE MARIANO	INTERNO - NAO PROGRAMADA - MEIO AMBIENTE - ARVORE OU VEGETACAO

17612810_16539886	TORITAMA	25/05/2022 13:23:12	25/05/2022 15:00:00	TORITAMA	INTERNO - NAO PROGRAMADA - MEIO AMBIENTE - ARVORE OU VEGETACAO
17612838_16541617	PASSIRA	25/05/2022 13:28:00	25/05/2022 15:40:46	PASSIRA	INTERNO - NAO PROGRAMADA - MEIO AMBIENTE - VENTO
17612844_16567950	ABREU E LIMA	25/05/2022 13:30:16	26/05/2022 20:55:00	BOTAFOGO	INTERNO - NAO PROGRAMADA - MEIO AMBIENTE - ARVORE OU VEGETACAO
17612876_16540378	JABOATAO DOS GUARARAPES	25/05/2022 13:35:50	25/05/2022 15:13:00	PONTEZINHA	INTERNO - NAO PROGRAMADA - MEIO AMBIENTE - DESCARGA ATMOSFERICA
17612896_16540150	CARUARU	25/05/2022 13:49:24	25/05/2022 17:20:00	CARUARU	INTERNO - NAO PROGRAMADA - MEIO AMBIENTE - ARVORE OU VEGETACAO
17612903_16555880	SAO JOAO	25/05/2022 17:27:00	25/05/2022 19:10:00	ANGELIM	INTERNO - NAO PROGRAMADA - MEIO AMBIENTE - ARVORE OU VEGETACAO
17612916_16540872	JOAQUIM NABUCO	25/05/2022 13:49:45	25/05/2022 18:03:00	PALMARES	INTERNO - NAO PROGRAMADA - TERCEIROS - OBJETO NA REDE
17612934_16540123	JOAO ALFREDO	25/05/2022 13:55:53	25/05/2022 16:20:00	BOM JARDIM	INTERNO - NAO PROGRAMADA - MEIO AMBIENTE - VENTO
17612941_16557194	INAJA	25/05/2022 13:58:04	26/05/2022 09:53:00	INAJA	INTERNO - NAO PROGRAMADA - MEIO AMBIENTE - DESCARGA ATMOSFERICA
17612946_16592305	BONITO	25/05/2022 14:00:46	27/05/2022 09:40:00	PALMARES	INTERNO - NAO PROGRAMADA - MEIO AMBIENTE - ARVORE OU VEGETACAO
17612960_16542226	ABREU E LIMA	25/05/2022 14:18:44	26/05/2022 01:40:25	CRUZ DE REBOUCAS	INTERNO - NAO PROGRAMADA - TERCEIROS - OBJETO NA REDE
17612969_16540836	SAO BENTO DO UNA	25/05/2022 14:06:43	25/05/2022 18:00:00	SAO BENTO DO UNA	INTERNO - NAO PROGRAMADA - MEIO AMBIENTE - ANIMAIS
17612988_16540701	OLINDA	25/05/2022 14:13:04	25/05/2022 17:18:00	OLINDA	INTERNO - NAO PROGRAMADA - MEIO AMBIENTE - QUEIMADA OU INCENDIO
17613044_16545408	INAJA	25/05/2022 14:33:52	29/05/2022 10:20:00	INAJA	INTERNO - NAO PROGRAMADA - MEIO AMBIENTE - DESCARGA ATMOSFERICA

17613044_16549023	INAJA	29/05/2022 09:24:00	29/05/2022 10:20:00	INAJA	INTERNO - NAO PROGRAMADA - MEIO AMBIENTE - DESCARGA ATMOSFERICA
17613051_16540488	RECIFE	25/05/2022 14:39:13	25/05/2022 16:46:00	BEBERIBE	INTERNO - NAO PROGRAMADA - MEIO AMBIENTE - QUEIMADA OU INCENDIO
17613054_16540984	JABOATAO DOS GUARARAPES	25/05/2022 14:42:27	25/05/2022 19:32:17	IBURA	INTERNO - NAO PROGRAMADA - PROPRIAS DO SISTEMA - DESLIGAMENTO POR SEGURANCA
17613057_16541737	RECIFE	25/05/2022 14:44:55	26/05/2022 09:50:00	IPUTINGA	INTERNO - NAO PROGRAMADA - MEIO AMBIENTE - ARVORE OU VEGETACAO
17613075_16540762	BOM CONSELHO	25/05/2022 14:38:54	25/05/2022 17:10:00	BREJAO	INTERNO - NAO PROGRAMADA - MEIO AMBIENTE - DESCARGA ATMOSFERICA
17613076_16541920	CABO DE SANTO AGOSTINHO	25/05/2022 14:39:18	26/05/2022 09:15:00	IPOJUCA	INTERNO - NAO PROGRAMADA - TERCEIROS - OBJETO NA REDE
17613088_16590999	MORENO	25/05/2022 14:42:13	25/05/2022 16:15:26	JABOATAO	INTERNO - NAO PROGRAMADA - MEIO AMBIENTE - ARVORE OU VEGETACAO
17613094_16540553	JABOATAO DOS GUARARAPES	25/05/2022 14:44:32	25/05/2022 17:25:00	IBURA	INTERNO - NAO PROGRAMADA - MEIO AMBIENTE - QUEIMADA OU INCENDIO
17613105_16541078	CAETES	25/05/2022 14:48:45	25/05/2022 20:24:00	GARANHUNS	INTERNO - NAO PROGRAMADA - MEIO AMBIENTE - VENTO
17613137_16542601	SIRINHAEM	25/05/2022 14:58:06	26/05/2022 10:20:00	RIO FORMOSO	INTERNO - NAO PROGRAMADA - MEIO AMBIENTE - ARVORE OU VEGETACAO
17613153_16540286	RECIFE	25/05/2022 15:07:24	25/05/2022 17:13:27	IPUTINGA	INTERNO - NAO PROGRAMADA - MEIO AMBIENTE - ARVORE OU VEGETACAO
17613158_16540530	VITORIA DE SANTO ANTAO	25/05/2022 15:12:08	25/05/2022 17:14:00	ORIA DE SANTO ANT	INTERNO - NAO PROGRAMADA - MEIO AMBIENTE - ARVORE OU VEGETACAO
17613175_16542125	PANELAS	25/05/2022 15:10:03	26/05/2022 10:53:00	LAJEDO	INTERNO - NAO PROGRAMADA - MEIO AMBIENTE - DESCARGA ATMOSFERICA
17613204_16542376	FERREIROS	25/05/2022 15:24:51	26/05/2022 12:12:57	TIMBAUBA	INTERNO - NAO PROGRAMADA - MEIO AMBIENTE - VENTO

17613211_16540523	RECIFE	25/05/2022 15:30:01	25/05/2022 16:38:10	MACAXEIRA	INTERNO - NAO PROGRAMADA - MEIO AMBIENTE - ARVORE OU VEGETACAO
17613224_16545251	CABO DE SANTO AGOSTINHO	25/05/2022 15:27:55	25/05/2022 17:20:00	INSEADA DOS CORAI	INTERNO - NAO PROGRAMADA - MEIO AMBIENTE - ARVORE OU VEGETACAO
17613235_16540989	TAQUARITINGA DO NORTE	25/05/2022 15:30:57	25/05/2022 19:30:00	VERTENTES	INTERNO - NAO PROGRAMADA - MEIO AMBIENTE - DESCARGA ATMOSFERICA
17613247_16541135	SAO LOURENCO DA MATA	25/05/2022 15:40:32	25/05/2022 21:00:00	TABATINGA	INTERNO - NAO PROGRAMADA - MEIO AMBIENTE - VENTO
17613259_16573272	GOIANA	25/05/2022 15:52:44	25/05/2022 17:00:00	TEJUCUPAPO	INTERNO - NAO PROGRAMADA - MEIO AMBIENTE - ARVORE OU VEGETACAO
17613264_16542463	BUENOS AIRES	25/05/2022 16:00:22	26/05/2022 11:57:00	NAZARE DA MATA	INTERNO - NAO PROGRAMADA - PROPRIAS DO SISTEMA - DESLIGAMENTO POR SEGURANCA
17613270_16541225	IPOJUCA	25/05/2022 15:46:21	25/05/2022 22:05:00	PORTO DE GALINHAS	INTERNO - NAO PROGRAMADA - MEIO AMBIENTE - VENTO
17613270_16541231	IPOJUCA	25/05/2022 15:46:21	25/05/2022 22:05:00	PORTO DE GALINHAS	INTERNO - NAO PROGRAMADA - MEIO AMBIENTE - VENTO
17613280_16542052	RECIFE	25/05/2022 15:50:02	26/05/2022 11:49:00	BEBERIBE	INTERNO - NAO PROGRAMADA - PROPRIAS DO SISTEMA - DESLIGAMENTO POR SEGURANCA
17613288_16541620	CABO DE SANTO AGOSTINHO	25/05/2022 15:52:36	26/05/2022 10:05:00	INSEADA DOS CORAI	INTERNO - NAO PROGRAMADA - MEIO AMBIENTE - ARVORE OU VEGETACAO
17613295_16541677	PANELAS	25/05/2022 15:55:06	26/05/2022 08:10:00	QUIPAPA	INTERNO - NAO PROGRAMADA - MEIO AMBIENTE - VENTO
17613326_16547651	RECIFE	28/05/2022 14:32:39	29/05/2022 09:20:00	MACAXEIRA	INTERNO - NAO PROGRAMADA - MEIO AMBIENTE - EROSAO
17613328_16540448	TAMANDARE	25/05/2022 16:16:21	25/05/2022 16:20:36	TAMANDARE	INTERNO - NAO PROGRAMADA - MEIO AMBIENTE - ARVORE OU VEGETACAO
17613328_16540448	TAMANDARE	25/05/2022 16:16:21	25/05/2022 16:24:05	RIO FORMOSO	INTERNO - NAO PROGRAMADA - MEIO AMBIENTE - ARVORE OU VEGETACAO

17613328_16540448	TAMANDARE	25/05/2022 16:16:21	25/05/2022 16:20:36	RIO FORMOSO	INTERNO - NAO PROGRAMADA - MEIO AMBIENTE - ARVORE OU VEGETACAO
17613410_16541159	CHA GRANDE	25/05/2022 16:51:29	26/05/2022 10:13:00	JOSE MARIANO	INTERNO - NAO PROGRAMADA - MEIO AMBIENTE - ARVORE OU VEGETACAO
17613420_16585610	ITAQUITINGA	25/05/2022 16:45:27	26/05/2022 01:18:00	CONDADO	INTERNO - NAO PROGRAMADA - MEIO AMBIENTE - VENTO
17613504_16541194	BOM JARDIM	25/05/2022 17:17:36	25/05/2022 22:28:00	BOM JARDIM	INTERNO - NAO PROGRAMADA - MEIO AMBIENTE - ARVORE OU VEGETACAO
17613527_16540804	JATAUBA	25/05/2022 17:34:23	25/05/2022 18:00:00	BELO DA MADRE DE DEUS	INTERNO - NAO PROGRAMADA - MEIO AMBIENTE - DESCARGA ATMOSFERICA
17613554_16541361	JABOATAO DOS GUARARAPES	25/05/2022 17:38:09	25/05/2022 22:36:00	PONTEZINHA	INTERNO - NAO PROGRAMADA - MEIO AMBIENTE - VENTO
17613569_16541635	JABOATAO DOS GUARARAPES	25/05/2022 17:45:54	26/05/2022 08:02:00	JABOATAO	INTERNO - NAO PROGRAMADA - MEIO AMBIENTE - ARVORE OU VEGETACAO
17613575_16544554	RECIFE	25/05/2022 17:51:17	25/05/2022 19:11:19	BONJI	INTERNO - NAO PROGRAMADA - MEIO AMBIENTE - ARVORE OU VEGETACAO
17613583_16541564	SIRINHAEM	25/05/2022 17:50:23	26/05/2022 05:57:00	RIO FORMOSO	INTERNO - NAO PROGRAMADA - MEIO AMBIENTE - ARVORE OU VEGETACAO
17613605_16541301	OLINDA	25/05/2022 18:11:33	25/05/2022 23:29:00	OLINDA	INTERNO - NAO PROGRAMADA - MEIO AMBIENTE - QUEIMADA OU INCENDIO
17613625_16543437	BUIQUE	25/05/2022 18:13:14	26/05/2022 16:30:00	BUIQUE	INTERNO - NAO PROGRAMADA - MEIO AMBIENTE - DESCARGA ATMOSFERICA
17613628_16541094	RECIFE	25/05/2022 18:18:18	25/05/2022 21:12:00	CAXANGA	INTERNO - NAO PROGRAMADA - MEIO AMBIENTE - ARVORE OU VEGETACAO
17613672_16541460	FREI MIGUELINHO	25/05/2022 18:31:16	26/05/2022 02:01:00	VERTENTES	INTERNO - NAO PROGRAMADA - MEIO AMBIENTE - VENTO
17613676_16541922	BELO JARDIM	25/05/2022 18:32:30	25/05/2022 22:05:00	BELO JARDIM	INTERNO - NAO PROGRAMADA - MEIO AMBIENTE - VENTO

17613685_16542200	POCAO	25/05/2022 18:36:35	26/05/2022 10:30:00	PESQUEIRA	INTERNO - NAO PROGRAMADA - MEIO AMBIENTE - VENTO
17613747_16572651	RECIFE	25/05/2022 19:08:09	25/05/2022 22:07:00	PARATIBE I	INTERNO - NAO PROGRAMADA - MEIO AMBIENTE - ARVORE OU VEGETACAO
17613764_16543874	TIMBAUBA	25/05/2022 19:06:12	26/05/2022 18:17:00	TIMBAUBA	INTERNO - NAO PROGRAMADA - MEIO AMBIENTE - ARVORE OU VEGETACAO
17613808_16542464	POCAO	25/05/2022 19:29:32	26/05/2022 08:48:00	PESQUEIRA	INTERNO - NAO PROGRAMADA - MEIO AMBIENTE - DESCARGA ATMOSFERICA
17613814_16541499	OLINDA	25/05/2022 19:41:19	26/05/2022 03:40:00	SANTO AMARO	INTERNO - NAO PROGRAMADA - MEIO AMBIENTE - ARVORE OU VEGETACAO
17613832_16541294	GLORIA DO GOITA	25/05/2022 19:35:25	25/05/2022 23:38:00	GLORIA DO GOITA	INTERNO - NAO PROGRAMADA - MEIO AMBIENTE - VENTO
17613851_16554307	OLINDA	25/05/2022 19:54:54	25/05/2022 23:40:57	SANTO AMARO	INTERNO - NAO PROGRAMADA - MEIO AMBIENTE - QUEIMADA OU INCENDIO
17613851_16554306	OLINDA	25/05/2022 19:54:54	01/06/2022 10:52:47	SANTO AMARO	INTERNO - NAO PROGRAMADA - MEIO AMBIENTE - QUEIMADA OU INCENDIO
17613918_16595187	RECIFE	25/05/2022 20:22:01	25/05/2022 21:20:17	BOA VIAGEM	INTERNO - NAO PROGRAMADA - MEIO AMBIENTE - ARVORE OU VEGETACAO
17613949_16542556	MACHADOS	25/05/2022 20:52:26	26/05/2022 12:26:00	BOM JARDIM	INTERNO - NAO PROGRAMADA - MEIO AMBIENTE - ARVORE OU VEGETACAO
17613972_16541111	IPOJUCA	25/05/2022 21:20:30	25/05/2022 23:20:00	ESCADA	INTERNO - NAO PROGRAMADA - MEIO AMBIENTE - VENTO
17614004_16577798	BOM CONSELHO	25/05/2022 21:44:34	26/05/2022 07:00:00	BOM CONSELHO	INTERNO - NAO PROGRAMADA - MEIO AMBIENTE - ARVORE OU VEGETACAO
17614006_16542549	ALTINHO	25/05/2022 21:47:44	26/05/2022 10:50:00	LAJEDO	INTERNO - NAO PROGRAMADA - MEIO AMBIENTE - DESCARGA ATMOSFERICA
17614034_16542343	JABOATAO DOS GUARARAPES	25/05/2022 22:38:21	26/05/2022 12:40:26	PONTEZINHA	INTERNO - NAO PROGRAMADA - MEIO AMBIENTE - QUEIMADA OU INCENDIO

17614049_16557578	PAULISTA	25/05/2022 23:05:09	26/05/2022 00:39:00	PAU AMARELO	INTERNO - NAO PROGRAMADA - MEIO AMBIENTE - ARVORE OU VEGETACAO
17614058_16541609	CABO DE SANTO AGOSTINHO	25/05/2022 23:29:37	26/05/2022 07:00:00	CABO	INTERNO - NAO PROGRAMADA - MEIO AMBIENTE - ARVORE OU VEGETACAO
17614073_16543412	JABOATAO DOS GUARARAPES	26/05/2022 00:00:53	26/05/2022 15:45:00	PIEDADE	INTERNO - NAO PROGRAMADA - MEIO AMBIENTE - QUEIMADA OU INCENDIO
17614080_16541518	IPOJUCA	26/05/2022 00:50:12	26/05/2022 04:02:00	OSSA SENHORA DO	INTERNO - NAO PROGRAMADA - MEIO AMBIENTE - DESCARGA ATMOSFERICA
17614085_16542234	PEDRA	26/05/2022 01:14:03	26/05/2022 10:25:00	VENTUROSA	INTERNO - NAO PROGRAMADA - MEIO AMBIENTE - DESCARGA ATMOSFERICA
17614090_16541514	RECIFE	26/05/2022 01:42:20	26/05/2022 04:09:00	RIO JORDAO	INTERNO - NAO PROGRAMADA - MEIO AMBIENTE - ARVORE OU VEGETACAO
17614092_16541512	GLORIA DO GOITA	26/05/2022 01:35:27	26/05/2022 04:10:00	GLORIA DO GOITA	INTERNO - NAO PROGRAMADA - MEIO AMBIENTE - VENTO
17614095_16541691	JABOATAO DOS GUARARAPES	26/05/2022 01:54:57	26/05/2022 04:35:00	PIEDADE	INTERNO - NAO PROGRAMADA - MEIO AMBIENTE - QUEIMADA OU INCENDIO
17614095_16541688	JABOATAO DOS GUARARAPES	26/05/2022 01:54:57	26/05/2022 13:50:00	PIEDADE	INTERNO - NAO PROGRAMADA - MEIO AMBIENTE - QUEIMADA OU INCENDIO
17614097_16590696	PAULISTA	26/05/2022 01:45:39	26/05/2022 07:40:00	O LOURENCO DA MA	INTERNO - NAO PROGRAMADA - MEIO AMBIENTE - VENTO
17614108_16541554	POMBOS	26/05/2022 02:23:09	26/05/2022 05:15:00	ORIA DE SANTO ANT	INTERNO - NAO PROGRAMADA - MEIO AMBIENTE - VENTO
17614136_16541546	ABREU E LIMA	26/05/2022 04:50:42	26/05/2022 05:53:58	PARATIBE II	INTERNO - NAO PROGRAMADA - MEIO AMBIENTE - ARVORE OU VEGETACAO
17614136_16541546	ABREU E LIMA	26/05/2022 04:50:42	26/05/2022 05:53:58	PARATIBE I	INTERNO - NAO PROGRAMADA - MEIO AMBIENTE - ARVORE OU VEGETACAO
17614139_16542017	TIMBAUBA	26/05/2022 04:57:55	26/05/2022 09:50:00	TIMBAUBA	INTERNO - NAO PROGRAMADA - MEIO AMBIENTE - DESCARGA ATMOSFERICA

17614139_16542013	TIMBAUBA	26/05/2022 04:57:55	26/05/2022 09:50:00	TIMBAUBA	INTERNO - NAO PROGRAMADA - MEIO AMBIENTE - DESCARGA ATMOSFERICA
17614141_16543110	JOAO ALFREDO	26/05/2022 04:58:09	26/05/2022 15:44:00	LIMOEIRO	INTERNO - NAO PROGRAMADA - MEIO AMBIENTE - VENTO
17614148_16589302	OROBO	26/05/2022 05:04:09	26/05/2022 14:38:00	BOM JARDIM	INTERNO - NAO PROGRAMADA - MEIO AMBIENTE - VENTO
17614148_16589291	OROBO	26/05/2022 05:04:09	26/05/2022 12:05:00	BOM JARDIM	INTERNO - NAO PROGRAMADA - MEIO AMBIENTE - VENTO
17614148_16589291	OROBO	26/05/2022 05:04:09	26/05/2022 12:52:00	BOM JARDIM	INTERNO - NAO PROGRAMADA - MEIO AMBIENTE - VENTO
17614155_16542357	CABO DE SANTO AGOSTINHO	26/05/2022 05:25:51	26/05/2022 11:33:00	INSEADA DOS CORAI	INTERNO - NAO PROGRAMADA - MEIO AMBIENTE - QUEIMADA OU INCENDIO
17614159_16541624	SURUBIM	26/05/2022 05:23:35	26/05/2022 08:00:00	SURUBIM	INTERNO - NAO PROGRAMADA - MEIO AMBIENTE - VENTO
17614160_16542488	PAULISTA	26/05/2022 05:24:42	26/05/2022 12:05:13	PAU AMARELO	INTERNO - NAO PROGRAMADA - MEIO AMBIENTE - ARVORE OU VEGETACAO
17614181_16542079	CAPOEIRAS	26/05/2022 05:52:21	26/05/2022 10:45:00	LAJEDO	INTERNO - NAO PROGRAMADA - MEIO AMBIENTE - VENTO
17614186_16541928	ABREU E LIMA	26/05/2022 06:06:46	26/05/2022 11:42:00	PARATIBE II	INTERNO - NAO PROGRAMADA - MEIO AMBIENTE - ARVORE OU VEGETACAO
17614186_16542044	ABREU E LIMA	26/05/2022 10:23:46	26/05/2022 12:08:00	PARATIBE II	INTERNO - NAO PROGRAMADA - MEIO AMBIENTE - ARVORE OU VEGETACAO
17614186_16542044	ABREU E LIMA	26/05/2022 10:23:46	26/05/2022 11:42:00	PARATIBE II	INTERNO - NAO PROGRAMADA - MEIO AMBIENTE - ARVORE OU VEGETACAO
17614189_16549146	SAO JOAQUIM DO MONTE	26/05/2022 05:56:49	29/05/2022 10:14:00	AMOCIM DE SAO FEL	INTERNO - NAO PROGRAMADA - MEIO AMBIENTE - VENTO
17614202_16545337	CABO DE SANTO AGOSTINHO	26/05/2022 06:11:33	27/05/2022 12:55:00	PIRAPAMA I	INTERNO - NAO PROGRAMADA - MEIO AMBIENTE - QUEIMADA OU INCENDIO
17614207_16544090	BONITO	26/05/2022 06:15:58	27/05/2022 01:27:00	AMOCIM DE SAO FEL	INTERNO - NAO PROGRAMADA - MEIO AMBIENTE - VENTO
17614216_16541684	CARUARU	26/05/2022 06:22:48	26/05/2022 08:00:32	CARUARU	INTERNO - NAO PROGRAMADA - MEIO AMBIENTE - VENTO

17614219_16545189	BOM CONSELHO	26/05/2022 06:24:30	27/05/2022 13:42:00	BOM CONSELHO	INTERNO - NAO PROGRAMADA - MEIO AMBIENTE - DESCARGA ATMOSFERICA
17614231_16544840	TAQUARITINGA DO NORTE	26/05/2022 06:29:42	26/05/2022 17:50:00	VERTENTES	INTERNO - NAO PROGRAMADA - MEIO AMBIENTE - DESCARGA ATMOSFERICA
17614234_16542852	MACHADOS	26/05/2022 06:32:35	26/05/2022 14:45:00	BOM JARDIM	INTERNO - NAO PROGRAMADA - MEIO AMBIENTE - VENTO
17614276_16542687	TACAIMBO	26/05/2022 06:54:53	26/05/2022 12:50:00	BELO JARDIM	INTERNO - NAO PROGRAMADA - MEIO AMBIENTE - DESCARGA ATMOSFERICA
17614280_16544332	BARREIROS	26/05/2022 06:55:29	27/05/2022 01:05:00	BARREIROS	INTERNO - NAO PROGRAMADA - MEIO AMBIENTE - VENTO
17614286_16546606	PANELAS	26/05/2022 06:58:01	27/05/2022 20:55:00	QUIPAPA	INTERNO - NAO PROGRAMADA - MEIO AMBIENTE - DESCARGA ATMOSFERICA
17614293_16541864	TIMBAUBA	26/05/2022 07:02:56	26/05/2022 09:51:00	TIMBAUBA	INTERNO - NAO PROGRAMADA - TERCEIROS - OBJETO NA REDE
17614309_16542943	ABREU E LIMA	26/05/2022 07:08:40	26/05/2022 14:10:00	CRUZ DE REBOUCAS	INTERNO - NAO PROGRAMADA - MEIO AMBIENTE - DESCARGA ATMOSFERICA
17614315_16544053	CABO DE SANTO AGOSTINHO	26/05/2022 07:09:18	26/05/2022 20:15:55	PONTEZINHA	INTERNO - NAO PROGRAMADA - MEIO AMBIENTE - QUEIMADA OU INCENDIO
17614316_16542426	TIMBAUBA	26/05/2022 07:09:22	26/05/2022 11:16:49	TIMBAUBA	INTERNO - NAO PROGRAMADA - TERCEIROS - OBJETO NA REDE
17614319_16543503	CATENDE	26/05/2022 07:10:42	26/05/2022 16:10:00	BONITO	INTERNO - NAO PROGRAMADA - MEIO AMBIENTE - DESCARGA ATMOSFERICA
17614319_16543503	CATENDE	26/05/2022 07:10:42	26/05/2022 16:10:00	PALMARES	INTERNO - NAO PROGRAMADA - MEIO AMBIENTE - DESCARGA ATMOSFERICA
17614319_16543503	CATENDE	26/05/2022 07:10:42	26/05/2022 16:10:00	CATENDE	INTERNO - NAO PROGRAMADA - MEIO AMBIENTE - DESCARGA ATMOSFERICA
17614326_16588576	BELO JARDIM	26/05/2022 07:16:37	26/05/2022 11:00:00	BELO JARDIM	INTERNO - NAO PROGRAMADA - MEIO AMBIENTE - DESCARGA ATMOSFERICA

17614332_16544268	ALAGOINHA	26/05/2022 07:19:05	26/05/2022 12:20:00	PESQUEIRA	INTERNO - NAO PROGRAMADA - MEIO AMBIENTE - ANIMAIS
17614340_16543748	INAJA	26/05/2022 07:22:58	26/05/2022 19:50:00	INAJA	INTERNO - NAO PROGRAMADA - MEIO AMBIENTE - VENTO
17614341_16541858	RIACHO DAS ALMAS	26/05/2022 07:23:30	26/05/2022 09:25:17	RIACHO DAS ALMAS	INTERNO - NAO PROGRAMADA - MEIO AMBIENTE - ARVORE OU VEGETACAO
17614348_16542912	CATENDE	26/05/2022 07:33:04	26/05/2022 14:15:00	CATENDE	INTERNO - NAO PROGRAMADA - MEIO AMBIENTE - ARVORE OU VEGETACAO
17614354_16542378	PAUDALHO	26/05/2022 07:25:34	26/05/2022 11:30:00	PAUDALHO	INTERNO - NAO PROGRAMADA - MEIO AMBIENTE - DESCARGA ATMOSFERICA
17614373_16543067	MACAPARANA	26/05/2022 07:33:22	26/05/2022 15:50:00	TIMBAUBA	INTERNO - NAO PROGRAMADA - MEIO AMBIENTE - DESCARGA ATMOSFERICA
17614385_16554322	AGRESTINA	26/05/2022 07:39:30	26/05/2022 10:43:00	AGRESTINA	INTERNO - NAO PROGRAMADA - MEIO AMBIENTE - ARVORE OU VEGETACAO
17614392_16543108	JABOATAO DOS GUARARAPES	26/05/2022 07:49:42	26/05/2022 16:33:04	PIEDADE	INTERNO - NAO PROGRAMADA - MEIO AMBIENTE - QUEIMADA OU INCENDIO
17614393_16542979	PALMEIRINA	26/05/2022 07:50:41	26/05/2022 16:10:00	ANGELIM	INTERNO - NAO PROGRAMADA - MEIO AMBIENTE - DESCARGA ATMOSFERICA
17614396_16543386	RECIFE	26/05/2022 07:53:12	26/05/2022 16:34:00	IMBIRIBEIRA	INTERNO - NAO PROGRAMADA - MEIO AMBIENTE - QUEIMADA OU INCENDIO
17614413_16544948	LAGOA DE ITAENGA	26/05/2022 07:43:45	26/05/2022 10:06:51	GLORIA DO GOITA	INTERNO - NAO PROGRAMADA - MEIO AMBIENTE - DESCARGA ATMOSFERICA
17614428_16570513	SAO VICENTE FERRER	26/05/2022 07:51:24	26/05/2022 13:12:00	TIMBAUBA	INTERNO - NAO PROGRAMADA - MEIO AMBIENTE - VENTO
17614441_16584954	BARREIROS	26/05/2022 08:02:35	26/05/2022 11:39:58	BARREIROS	INTERNO - NAO PROGRAMADA - MEIO AMBIENTE - ARVORE OU VEGETACAO
17614447_16542049	BEZERROS	26/05/2022 08:09:13	26/05/2022 09:46:00	AGRESTINA	INTERNO - NAO PROGRAMADA - MEIO AMBIENTE - DESCARGA ATMOSFERICA

17614453_16542291	BARREIROS	26/05/2022 07:54:59	26/05/2022 10:26:00	BARREIROS	INTERNO - NAO PROGRAMADA - MEIO AMBIENTE - ARVORE OU VEGETACAO
17614453_16541830	BARREIROS	26/05/2022 07:54:59	26/05/2022 11:40:00	BARREIROS	INTERNO - NAO PROGRAMADA - MEIO AMBIENTE - ARVORE OU VEGETACAO
17614462_16577811	GARANHUNS	26/05/2022 07:57:39	26/05/2022 18:20:00	BREJAO	INTERNO - NAO PROGRAMADA - MEIO AMBIENTE - ARVORE OU VEGETACAO
17614482_16543895	CARUARU	26/05/2022 13:36:00	26/05/2022 15:03:00	AGRESTINA	INTERNO - NAO PROGRAMADA - MEIO AMBIENTE - ARVORE OU VEGETACAO
17614482_16543894	CARUARU	26/05/2022 08:03:22	26/05/2022 13:37:00	AGRESTINA	INTERNO - NAO PROGRAMADA - MEIO AMBIENTE - ARVORE OU VEGETACAO
17614504_16541907	RIBEIRAO	26/05/2022 08:10:21	26/05/2022 10:00:00	ESCALADA	INTERNO - NAO PROGRAMADA - MEIO AMBIENTE - VENTO
17614514_16542504	BOM CONSELHO	26/05/2022 08:16:47	26/05/2022 12:24:00	BOM CONSELHO	INTERNO - NAO PROGRAMADA - MEIO AMBIENTE - DESCARGA ATMOSFERICA
17614518_16552610	CHA GRANDE	26/05/2022 08:22:23	26/05/2022 12:00:17	GRAVATA II	INTERNO - NAO PROGRAMADA - MEIO AMBIENTE - ARVORE OU VEGETACAO
17614557_16594377	OLINDA	26/05/2022 08:23:35	27/05/2022 21:50:00	SAO BENEDITO	INTERNO - NAO PROGRAMADA - MEIO AMBIENTE - ARVORE OU VEGETACAO
17614557_16594377	OLINDA	26/05/2022 08:23:35	27/05/2022 23:09:01	SAO BENEDITO	INTERNO - NAO PROGRAMADA - MEIO AMBIENTE - ARVORE OU VEGETACAO
17614557_16594377	OLINDA	26/05/2022 08:23:35	27/05/2022 23:09:00	RIO DOCE	INTERNO - NAO PROGRAMADA - MEIO AMBIENTE - ARVORE OU VEGETACAO
17614557_16594377	OLINDA	26/05/2022 08:23:35	27/05/2022 23:09:00	SAO BENEDITO	INTERNO - NAO PROGRAMADA - MEIO AMBIENTE - ARVORE OU VEGETACAO
17614557_16594378	PAULISTA	26/05/2022 08:23:35	27/05/2022 19:54:31	SAO BENEDITO	INTERNO - NAO PROGRAMADA - MEIO AMBIENTE - ARVORE OU VEGETACAO

17614584_16544607	RECIFE	26/05/2022 08:47:14	26/05/2022 09:54:36	JOAO DE BARROS	INTERNO - NAO PROGRAMADA - MEIO AMBIENTE - ARVORE OU VEGETACAO
17614601_16554453	BELO JARDIM	26/05/2022 08:35:50	26/05/2022 14:06:00	BELO JARDIM	INTERNO - NAO PROGRAMADA - MEIO AMBIENTE - DESCARGA ATMOSFERICA
17614633_16543098	GLORIA DO GOITA	26/05/2022 08:47:31	27/05/2022 15:50:00	GLORIA DO GOITA	INTERNO - NAO PROGRAMADA - MEIO AMBIENTE - VENTO
17614641_16542616	CABO DE SANTO AGOSTINHO	26/05/2022 08:52:47	26/05/2022 13:10:00	INSEADA DOS CORAI	INTERNO - NAO PROGRAMADA - MEIO AMBIENTE - QUEIMADA OU INCENDIO
17614666_16545770	VICENCIA	26/05/2022 08:50:47	30/05/2022 17:28:05	VICENCIA	INTERNO - NAO PROGRAMADA - TERCEIROS - OBJETO NA REDE
17614679_16543823	BONITO	26/05/2022 08:58:54	26/05/2022 16:10:00	BONITO	INTERNO - NAO PROGRAMADA - TERCEIROS - OBJETO NA REDE
17614690_16544356	MARAIAL	26/05/2022 09:03:58	27/05/2022 01:34:00	CATENDE	INTERNO - NAO PROGRAMADA - MEIO AMBIENTE - VENTO
17614700_16549054	SAO JOAQUIM DO MONTE	26/05/2022 09:06:20	29/05/2022 08:55:00	AMOCIM DE SAO FEL	INTERNO - NAO PROGRAMADA - MEIO AMBIENTE - VENTO
17614700_16549054	SAO JOAQUIM DO MONTE	26/05/2022 09:06:20	29/05/2022 08:35:00	AMOCIM DE SAO FEL	INTERNO - NAO PROGRAMADA - MEIO AMBIENTE - VENTO
17614724_16542306	SAO LOURENCO DA MATA	26/05/2022 09:26:39	26/05/2022 11:33:00	O LOURENCO DA MA	INTERNO - NAO PROGRAMADA - TERCEIROS - OBJETO NA REDE
17614729_16555140	LAGOA DOS GATOS	26/05/2022 09:10:52	06/06/2022 07:51:00	CUPIRA	INTERNO - NAO PROGRAMADA - MEIO AMBIENTE - DESCARGA ATMOSFERICA
17614729_16555144	CUPIRA	26/05/2022 09:10:52	26/05/2022 13:20:00	CUPIRA	INTERNO - NAO PROGRAMADA - MEIO AMBIENTE - DESCARGA ATMOSFERICA
17614741_16544316	AGRESTINA	26/05/2022 09:15:52	30/05/2022 13:40:00	AGRESTINA	INTERNO - NAO PROGRAMADA - MEIO AMBIENTE - ARVORE OU VEGETACAO
17614747_16548893	BEZERROS	26/05/2022 09:17:15	30/05/2022 15:08:46	BEZERROS	INTERNO - NAO PROGRAMADA - MEIO AMBIENTE - VENTO
17614768_16544031	IPOJUCA	26/05/2022 09:24:38	26/05/2022 17:50:00	PORTO DE GALINHAS	INTERNO - NAO PROGRAMADA - MEIO AMBIENTE - QUEIMADA OU INCENDIO
17614802_16542751	IGARASSU	26/05/2022 09:34:24	26/05/2022 13:24:00	CRUZ DE REBOUCAS	INTERNO - NAO PROGRAMADA - MEIO AMBIENTE - ANIMAIS

17614818_16542422	CAETES	26/05/2022 09:41:44	26/05/2022 15:10:00	CAETÉS	INTERNO - NAO PROGRAMADA - MEIO AMBIENTE - ANIMAIS
17614818_16542422	CAETES	26/05/2022 09:41:44	26/05/2022 12:05:00	CAETÉS	INTERNO - NAO PROGRAMADA - MEIO AMBIENTE - ANIMAIS
17614842_16541911	RECIFE	26/05/2022 09:51:57	26/05/2022 19:46:19	RIO JORDAO	INTERNO - NAO PROGRAMADA - MEIO AMBIENTE - ARVORE OU VEGETACAO
17614845_16570270	PAULISTA	26/05/2022 09:54:12	26/05/2022 12:08:00	PARATIBE I	INTERNO - NAO PROGRAMADA - MEIO AMBIENTE - VENTO
17614845_16570270	PAULISTA	26/05/2022 09:54:12	26/05/2022 12:08:00	PARATIBE I	INTERNO - NAO PROGRAMADA - MEIO AMBIENTE - VENTO
17614861_16555897	GARANHUNS	26/05/2022 09:47:03	26/05/2022 16:00:00	BREJAO	INTERNO - NAO PROGRAMADA - MEIO AMBIENTE - VENTO
17614867_16543616	RECIFE	26/05/2022 09:48:34	26/05/2022 16:20:00	MACAXEIRA	INTERNO - NAO PROGRAMADA - TERCEIROS - OBJETO NA REDE
17614898_16543030	CAPOEIRAS	26/05/2022 10:00:50	26/05/2022 15:50:00	CAETÉS	INTERNO - NAO PROGRAMADA - MEIO AMBIENTE - ANIMAIS
17614902_16543948	OLINDA	26/05/2022 10:02:22	26/05/2022 22:25:00	SAO BENEDITO	INTERNO - NAO PROGRAMADA - MEIO AMBIENTE - ARVORE OU VEGETACAO
17614903_16544386	JABOATAO DOS GUARARAPES	26/05/2022 10:02:31	27/05/2022 10:14:00	PIRAPAMA I	INTERNO - NAO PROGRAMADA - MEIO AMBIENTE - ANIMAIS
17614919_16542410	CABO DE SANTO AGOSTINHO	26/05/2022 10:13:19	26/05/2022 11:51:07	ENSEADA DOS CORAI	INTERNO - NAO PROGRAMADA - MEIO AMBIENTE - QUEIMADA OU INCENDIO
17614933_16551066	MORENO	26/05/2022 10:23:31	29/05/2022 13:09:00	MORENO	INTERNO - NAO PROGRAMADA - MEIO AMBIENTE - EROSAO
17614956_16545261	RECIFE	26/05/2022 10:11:36	27/05/2022 13:25:00	BOA VISTA	INTERNO - NAO PROGRAMADA - MEIO AMBIENTE - QUEIMADA OU INCENDIO
17614972_16559995	OROBO	26/05/2022 10:16:26	30/05/2022 12:05:00	BOM JARDIM	INTERNO - NAO PROGRAMADA - MEIO AMBIENTE - VENTO
17614972_16559996	OROBO	30/05/2022 10:46:05	30/05/2022 12:02:00	BOM JARDIM	INTERNO - NAO PROGRAMADA - MEIO AMBIENTE - VENTO
17614984_16542825	CAMARAGIBE	26/05/2022 10:19:44	26/05/2022 14:25:00	TABATINGA	INTERNO - NAO PROGRAMADA - MEIO AMBIENTE - ARVORE OU VEGETACAO

17614984_16542825	CAMARAGIBE	26/05/2022 10:19:44	26/05/2022 13:40:00	TABATINGA	INTERNO - NAO PROGRAMADA - MEIO AMBIENTE - ARVORE OU VEGETACAO
17614997_16547142	TAMANDARE	26/05/2022 10:23:11	28/05/2022 12:45:00	BARREIROS	INTERNO - NAO PROGRAMADA - MEIO AMBIENTE - VENTO
17614997_16547142	TAMANDARE	26/05/2022 10:23:11	28/05/2022 12:45:00	RIO FORMOSO	INTERNO - NAO PROGRAMADA - MEIO AMBIENTE - VENTO
17615035_16543655	CAETES	26/05/2022 10:28:34	26/05/2022 16:55:00	CAETÉS	INTERNO - NAO PROGRAMADA - MEIO AMBIENTE - VENTO
17615035_16543655	CAETES	26/05/2022 10:28:34	26/05/2022 18:23:00	CAETÉS	INTERNO - NAO PROGRAMADA - MEIO AMBIENTE - VENTO
17615044_16593387	CABO DE SANTO AGOSTINHO	26/05/2022 10:31:45	26/05/2022 23:15:00	IPOJUCA	INTERNO - NAO PROGRAMADA - MEIO AMBIENTE - ARVORE OU VEGETACAO
17615080_16544088	RECIFE	26/05/2022 10:41:09	30/05/2022 17:45:03	ILHA DO RETIRO	INTERNO - NAO PROGRAMADA - MEIO AMBIENTE - ARVORE OU VEGETACAO
17615081_16542773	ABREU E LIMA	26/05/2022 10:41:42	27/05/2022 07:40:00	CRUZ DE REBOUCAS	INTERNO - NAO PROGRAMADA - MEIO AMBIENTE - ARVORE OU VEGETACAO
17615081_16543122	ABREU E LIMA	26/05/2022 10:41:42	26/05/2022 20:20:00	CRUZ DE REBOUCAS	INTERNO - NAO PROGRAMADA - MEIO AMBIENTE - ARVORE OU VEGETACAO
17615084_16543272	OLINDA	26/05/2022 10:44:33	26/05/2022 14:00:00	OLINDA	INTERNO - NAO PROGRAMADA - MEIO AMBIENTE - ANIMAIS
17615094_16542637	OLINDA	26/05/2022 10:50:18	26/05/2022 13:48:05	RIO DOCE	INTERNO - NAO PROGRAMADA - MEIO AMBIENTE - ARVORE OU VEGETACAO
17615137_16544711	SIRINHAEM	26/05/2022 10:58:51	27/05/2022 10:58:00	RIO FORMOSO	INTERNO - NAO PROGRAMADA - MEIO AMBIENTE - VENTO
17615150_16543685	CABO DE SANTO AGOSTINHO	26/05/2022 11:05:26	26/05/2022 19:10:00	ENSEADA DOS CORAI	INTERNO - NAO PROGRAMADA - MEIO AMBIENTE - ARVORE OU VEGETACAO
17615151_16542786	SANTA MARIA DO CAMBUCA	26/05/2022 11:06:58	26/05/2022 14:41:41	SURUBIM	INTERNO - NAO PROGRAMADA - TERCEIROS - OBJETO NA REDE
17615169_16542598	PRIMAVERA	26/05/2022 11:18:30	26/05/2022 12:52:00	GRAVATA II	INTERNO - NAO PROGRAMADA - MEIO AMBIENTE - ARVORE OU VEGETACAO

17615180_16542459	BONITO	26/05/2022 11:06:48	26/05/2022 17:20:00	BONITO	INTERNO - NAO PROGRAMADA - MEIO AMBIENTE - ARVORE OU VEGETACAO
17615185_16594380	PAULISTA	26/05/2022 14:36:25	26/05/2022 16:21:10	SAO BENEDITO	INTERNO - NAO PROGRAMADA - MEIO AMBIENTE - VENTO
17615185_16594394	OLINDA	26/05/2022 14:36:25	26/05/2022 19:16:05	SAO BENEDITO	INTERNO - NAO PROGRAMADA - MEIO AMBIENTE - VENTO
17615185_16594380	PAULISTA	26/05/2022 14:36:25	26/05/2022 16:21:10	PARATIBE I	INTERNO - NAO PROGRAMADA - MEIO AMBIENTE - VENTO
17615197_16549883	PANELAS	26/05/2022 11:13:05	29/05/2022 08:55:00	CUPIRA	INTERNO - NAO PROGRAMADA - MEIO AMBIENTE - ARVORE OU VEGETACAO
17615212_16543465	RECIFE	26/05/2022 11:18:46	26/05/2022 17:33:00	MACAXEIRA	INTERNO - NAO PROGRAMADA - MEIO AMBIENTE - ARVORE OU VEGETACAO
17615222_16542963	JABOATAO DOS GUARARAPES	26/05/2022 11:30:48	26/05/2022 16:01:00	JABOATAO	INTERNO - NAO PROGRAMADA - MEIO AMBIENTE - QUEIMADA OU INCENDIO
17615228_16555945	MANARI	26/05/2022 11:23:54	27/05/2022 12:43:00	INAJA	INTERNO - NAO PROGRAMADA - MEIO AMBIENTE - DESCARGA ATMOSFERICA
17615235_16542966	CABO DE SANTO AGOSTINHO	26/05/2022 11:26:06	26/05/2022 15:00:00	PIRAPAMA I	INTERNO - NAO PROGRAMADA - MEIO AMBIENTE - ARVORE OU VEGETACAO
17615236_16543742	JABOATAO DOS GUARARAPES	26/05/2022 11:26:12	26/05/2022 16:35:00	JABOATAO	INTERNO - NAO PROGRAMADA - TERCEIROS - OBJETO NA REDE
17615244_16542900	PAULISTA	26/05/2022 11:28:55	26/05/2022 15:46:00	PAU AMARELO	INTERNO - NAO PROGRAMADA - MEIO AMBIENTE - QUEIMADA OU INCENDIO
17615258_16542397	CABO DE SANTO AGOSTINHO	26/05/2022 11:38:55	26/05/2022 13:17:11	ESCADA	INTERNO - NAO PROGRAMADA - MEIO AMBIENTE - ARVORE OU VEGETACAO
17615258_16542397	CABO DE SANTO AGOSTINHO	26/05/2022 11:38:55	26/05/2022 15:20:00	ESCADA	INTERNO - NAO PROGRAMADA - MEIO AMBIENTE - ARVORE OU VEGETACAO
17615282_16545269	SAO JOAQUIM DO MONTE	26/05/2022 11:43:57	27/05/2022 13:30:00	AMOCIM DE SAO FEL	INTERNO - NAO PROGRAMADA - MEIO AMBIENTE - ARVORE OU VEGETACAO

17615293_16542582	BONITO	26/05/2022 11:48:22	26/05/2022 13:44:00	BONITO	INTERNO - NAO PROGRAMADA - MEIO AMBIENTE - VENTO
17615294_16543306	PARANATAMA	26/05/2022 11:48:46	26/05/2022 15:44:00	CAETÉS	INTERNO - NAO PROGRAMADA - MEIO AMBIENTE - VENTO
17615299_16543488	RECIFE	26/05/2022 11:49:52	26/05/2022 16:40:00	BOA VIAGEM	INTERNO - NAO PROGRAMADA - MEIO AMBIENTE - QUEIMADA OU INCENDIO
17615299_16543492	RECIFE	26/05/2022 15:45:00	26/05/2022 16:45:00	BOA VIAGEM	INTERNO - NAO PROGRAMADA - MEIO AMBIENTE - QUEIMADA OU INCENDIO
17615300_16542635	BELO JARDIM	26/05/2022 11:50:16	26/05/2022 14:22:00	BELO JARDIM	INTERNO - NAO PROGRAMADA - MEIO AMBIENTE - ANIMAIS
17615325_16552059	GRAVATA	30/05/2022 14:05:00	30/05/2022 16:00:00	GRAVATA	INTERNO - NAO PROGRAMADA - MEIO AMBIENTE - INUNDACAO
17615326_16545515	GRAVATA	27/05/2022 15:12:00	27/05/2022 16:17:33	GRAVATA	INTERNO - NAO PROGRAMADA - MEIO AMBIENTE - VENTO
17615326_16542476	GRAVATA	26/05/2022 12:01:50	26/05/2022 14:16:02	GRAVATA	INTERNO - NAO PROGRAMADA - MEIO AMBIENTE - VENTO
17615326_16543619	GRAVATA	26/05/2022 18:30:29	26/05/2022 20:13:59	GRAVATA	INTERNO - NAO PROGRAMADA - MEIO AMBIENTE - VENTO
17615326_16542476	GRAVATA	26/05/2022 12:01:50	29/05/2022 15:00:00	GRAVATA	INTERNO - NAO PROGRAMADA - MEIO AMBIENTE - VENTO
17615326_16543764	GRAVATA	26/05/2022 20:14:56	26/05/2022 21:02:42	GRAVATA	INTERNO - NAO PROGRAMADA - MEIO AMBIENTE - VENTO
17615326_16542476	GRAVATA	26/05/2022 12:01:50	26/05/2022 16:00:00	GRAVATA	INTERNO - NAO PROGRAMADA - MEIO AMBIENTE - VENTO
17615326_16542476	GRAVATA	26/05/2022 12:01:50	26/05/2022 22:25:00	GRAVATA	INTERNO - NAO PROGRAMADA - MEIO AMBIENTE - VENTO
17615326_16546422	GRAVATA	27/05/2022 20:50:18	27/05/2022 21:00:00	GRAVATA	INTERNO - NAO PROGRAMADA - MEIO AMBIENTE - VENTO
17615326_16543764	GRAVATA	26/05/2022 20:14:56	26/05/2022 21:25:00	GRAVATA	INTERNO - NAO PROGRAMADA - MEIO AMBIENTE - VENTO
17615326_16542476	GRAVATA	26/05/2022 12:01:50	29/05/2022 21:50:00	GRAVATA	INTERNO - NAO PROGRAMADA - MEIO AMBIENTE - VENTO
17615326_16542476	GRAVATA	26/05/2022 12:01:50	29/05/2022 15:00:00	AMOCIM DE SAO FEL	INTERNO - NAO PROGRAMADA - MEIO AMBIENTE - VENTO
17615326_16542476	GRAVATA	26/05/2022 12:01:50	29/05/2022 15:05:00	GRAVATA	INTERNO - NAO PROGRAMADA - MEIO AMBIENTE - VENTO

17615374_16544336	CONDADO	26/05/2022 12:22:07	26/05/2022 13:20:00	CONDADO	INTERNO - NAO PROGRAMADA - MEIO AMBIENTE - ARVORE OU VEGETACAO
17615398_16590765	MACAPARANA	26/05/2022 12:20:34	26/05/2022 21:40:00	VICENCIA	INTERNO - NAO PROGRAMADA - MEIO AMBIENTE - DESCARGA ATMOSFERICA
17615398_16590765	MACAPARANA	26/05/2022 12:20:34	26/05/2022 22:16:00	VICENCIA	INTERNO - NAO PROGRAMADA - MEIO AMBIENTE - DESCARGA ATMOSFERICA
17615398_16590765	MACAPARANA	26/05/2022 12:20:34	26/05/2022 22:16:00	TIMBAUBA	INTERNO - NAO PROGRAMADA - MEIO AMBIENTE - DESCARGA ATMOSFERICA
17615403_16543251	CABO DE SANTO AGOSTINHO	26/05/2022 12:23:03	26/05/2022 16:44:00	PONTEZINHA	INTERNO - NAO PROGRAMADA - MEIO AMBIENTE - VENTO
17615413_16543312	IPOJUCA	26/05/2022 12:27:37	26/05/2022 16:17:00	PORTO DE GALINHAS	INTERNO - NAO PROGRAMADA - MEIO AMBIENTE - ARVORE OU VEGETACAO
17615417_16544304	SAO JOSE DA COROA GRANDE	26/05/2022 12:29:17	27/05/2022 15:00:00	BARREIROS	INTERNO - NAO PROGRAMADA - MEIO AMBIENTE - ARVORE OU VEGETACAO
17615444_16543851	TUPANATINGA	26/05/2022 12:33:25	26/05/2022 18:50:00	AGUAS BELAS	INTERNO - NAO PROGRAMADA - MEIO AMBIENTE - VENTO
17615464_16546426	SAO JOAQUIM DO MONTE	26/05/2022 12:42:52	27/05/2022 15:00:00	AGRESTINA	INTERNO - NAO PROGRAMADA - MEIO AMBIENTE - VENTO
17615473_16543880	GOIANA	26/05/2022 12:41:21	26/05/2022 18:23:00	GOIANA	INTERNO - NAO PROGRAMADA - MEIO AMBIENTE - ANIMAIS
17615473_16543880	GOIANA	26/05/2022 12:41:21	26/05/2022 18:23:00	TEJUCUPAPO	INTERNO - NAO PROGRAMADA - MEIO AMBIENTE - ANIMAIS
17615484_16542835	RECIFE	26/05/2022 12:48:09	26/05/2022 14:53:00	BONJI	INTERNO - NAO PROGRAMADA - MEIO AMBIENTE - QUEIMADA OU INCENDIO
17615485_16543903	CARUARU	26/05/2022 12:48:12	26/05/2022 22:40:00	CARUARU	INTERNO - NAO PROGRAMADA - MEIO AMBIENTE - ARVORE OU VEGETACAO
17615485_16543903	CARUARU	26/05/2022 12:48:12	26/05/2022 22:25:00	CARUARU	INTERNO - NAO PROGRAMADA - MEIO AMBIENTE - ARVORE OU VEGETACAO

17615510_16544828	OLINDA	26/05/2022 13:05:14	27/05/2022 13:08:00	RIO DOCE	INTERNO - NAO PROGRAMADA - MEIO AMBIENTE - QUEIMADA OU INCENDIO
17615522_16544302	CAETES	26/05/2022 13:00:42	27/05/2022 11:02:00	CAETÉS	INTERNO - NAO PROGRAMADA - MEIO AMBIENTE - ARVORE OU VEGETACAO
17615540_16543631	RECIFE	26/05/2022 13:19:04	26/05/2022 16:15:00	MACAXEIRA	INTERNO - NAO PROGRAMADA - MEIO AMBIENTE - VENTO
17615581_16558240	PAULISTA	26/05/2022 13:34:56	01/06/2022 09:37:42	PARATIBE I	INTERNO - NAO PROGRAMADA - MEIO AMBIENTE - ARVORE OU VEGETACAO
17615585_16546313	CABO DE SANTO AGOSTINHO	26/05/2022 13:22:54	27/05/2022 18:03:00	CABO	INTERNO - NAO PROGRAMADA - MEIO AMBIENTE - VENTO
17615591_16543417	BOM JARDIM	26/05/2022 13:25:39	26/05/2022 17:05:23	BOM JARDIM	INTERNO - NAO PROGRAMADA - TERCEIROS - OBJETO NA REDE
17615599_16543004	SAO BENTO DO UNA	26/05/2022 13:31:17	26/05/2022 16:25:00	LAJEDO	INTERNO - NAO PROGRAMADA - MEIO AMBIENTE - ARVORE OU VEGETACAO
17615622_16544547	MANARI	26/05/2022 13:40:10	27/05/2022 09:55:00	INAJA	INTERNO - NAO PROGRAMADA - MEIO AMBIENTE - ARVORE OU VEGETACAO
17615624_16546132	PAULISTA	26/05/2022 13:40:47	26/05/2022 17:40:00	PAU AMARELO	INTERNO - NAO PROGRAMADA - MEIO AMBIENTE - ARVORE OU VEGETACAO
17615641_16544283	PESQUEIRA	26/05/2022 13:46:21	26/05/2022 15:27:00	PESQUEIRA	INTERNO - NAO PROGRAMADA - MEIO AMBIENTE - ARVORE OU VEGETACAO
17615648_16543999	SIRINHAEM	26/05/2022 13:50:43	27/05/2022 05:08:00	RIO FORMOSO	INTERNO - NAO PROGRAMADA - MEIO AMBIENTE - VENTO
17615650_16552612	GRAVATA	26/05/2022 13:51:55	27/05/2022 17:50:47	GRAVATA II	INTERNO - NAO PROGRAMADA - MEIO AMBIENTE - VENTO
17615678_16543937	PESQUEIRA	26/05/2022 13:58:19	26/05/2022 22:35:00	PESQUEIRA	INTERNO - NAO PROGRAMADA - MEIO AMBIENTE - VENTO
17615682_16543905	TUPANATINGA	26/05/2022 14:00:29	26/05/2022 22:44:00	BUIQUE	INTERNO - NAO PROGRAMADA - MEIO AMBIENTE - DESCARGA ATMOSFERICA
17615713_16550410	CABO DE SANTO AGOSTINHO	26/05/2022 14:17:23	01/06/2022 17:00:00	IPOJUCA	INTERNO - NAO PROGRAMADA - MEIO AMBIENTE - QUEIMADA OU INCENDIO

17615733_16544307	IGARASSU	26/05/2022 14:15:01	27/05/2022 01:39:01	CRUZ DE REBOUCAS	INTERNO - NAO PROGRAMADA - TERCEIROS - OBJETO NA REDE
17615747_16543837	TUPANATINGA	26/05/2022 14:23:16	26/05/2022 21:00:00	BUIQUE	INTERNO - NAO PROGRAMADA - MEIO AMBIENTE - ARVORE OU VEGETACAO
17615758_16542770	BARREIROS	26/05/2022 13:00:12	26/05/2022 13:11:44	BARREIROS	INTERNO - NAO PROGRAMADA - MEIO AMBIENTE - VENTO
17615770_16543611	SAO LOURENCO DA MATA	26/05/2022 14:39:03	26/05/2022 19:30:00	SAO LOURENCO DA MATA	INTERNO - NAO PROGRAMADA - MEIO AMBIENTE - ARVORE OU VEGETACAO
17615786_16544180	OLINDA	26/05/2022 14:34:07	27/05/2022 03:40:00	RIO DOCE	INTERNO - NAO PROGRAMADA - MEIO AMBIENTE - ANIMAIS
17615804_16545624	CABO DE SANTO AGOSTINHO	26/05/2022 14:42:22	27/05/2022 10:14:00	SUAPE	INTERNO - NAO PROGRAMADA - MEIO AMBIENTE - ARVORE OU VEGETACAO
17615811_16586039	RECIFE	26/05/2022 14:46:32	26/05/2022 15:40:00	PINA	INTERNO - NAO PROGRAMADA - MEIO AMBIENTE - QUEIMADA OU INCENDIO
17615856_16544412	OLINDA	26/05/2022 15:09:20	27/05/2022 10:32:00	OLINDA	INTERNO - NAO PROGRAMADA - MEIO AMBIENTE - VENTO
17615877_16544971	ITAMBE	26/05/2022 15:10:53	27/05/2022 12:22:07	ORATORIO	INTERNO - NAO PROGRAMADA - MEIO AMBIENTE - VENTO
17615899_16543419	PAULISTA	26/05/2022 15:15:53	26/05/2022 17:40:00	PAU AMARELO	INTERNO - NAO PROGRAMADA - MEIO AMBIENTE - ARVORE OU VEGETACAO
17615899_16543419	PAULISTA	26/05/2022 15:15:53	26/05/2022 17:40:00	PARATIBA I	INTERNO - NAO PROGRAMADA - MEIO AMBIENTE - ARVORE OU VEGETACAO
17615909_16545407	CABO DE SANTO AGOSTINHO	26/05/2022 15:19:53	27/05/2022 18:12:00	CABO	INTERNO - NAO PROGRAMADA - MEIO AMBIENTE - ARVORE OU VEGETACAO
17615917_16543394	ITAMBE	26/05/2022 15:24:27	26/05/2022 19:58:00	ORATORIO	INTERNO - NAO PROGRAMADA - MEIO AMBIENTE - ARVORE OU VEGETACAO
17615926_16543886	IGARASSU	26/05/2022 15:30:31	26/05/2022 17:25:00	IGARASSU	INTERNO - NAO PROGRAMADA - MEIO AMBIENTE - QUEIMADA OU INCENDIO

17615932_16543045	LAGOA DOS GATOS	26/05/2022 15:32:50	26/05/2022 23:38:00	CUPIRA	INTERNO - NAO PROGRAMADA - MEIO AMBIENTE - ARVORE OU VEGETACAO
17615932_16543017	PANELAS	26/05/2022 15:32:50	27/05/2022 12:51:00	CUPIRA	INTERNO - NAO PROGRAMADA - MEIO AMBIENTE - ARVORE OU VEGETACAO
17615932_16543017	PANELAS	26/05/2022 15:32:50	27/05/2022 11:10:00	CUPIRA	INTERNO - NAO PROGRAMADA - MEIO AMBIENTE - ARVORE OU VEGETACAO
17615932_16544202	SAO BENEDITO DO SUL	27/05/2022 05:10:13	27/05/2022 05:15:12	CUPIRA	INTERNO - NAO PROGRAMADA - MEIO AMBIENTE - ARVORE OU VEGETACAO
17615932_16543017	PANELAS	26/05/2022 15:32:50	27/05/2022 09:08:00	CUPIRA	INTERNO - NAO PROGRAMADA - MEIO AMBIENTE - ARVORE OU VEGETACAO
17615932_16544267	LAGOA DOS GATOS	27/05/2022 08:03:27	27/05/2022 08:09:27	CUPIRA	INTERNO - NAO PROGRAMADA - MEIO AMBIENTE - ARVORE OU VEGETACAO
17615932_16543017	PANELAS	26/05/2022 15:32:50	27/05/2022 07:40:41	CUPIRA	INTERNO - NAO PROGRAMADA - MEIO AMBIENTE - ARVORE OU VEGETACAO
17615932_16543017	PANELAS	26/05/2022 15:32:50	27/05/2022 08:44:00	CUPIRA	INTERNO - NAO PROGRAMADA - MEIO AMBIENTE - ARVORE OU VEGETACAO
17615932_16543045	LAGOA DOS GATOS	26/05/2022 15:32:50	26/05/2022 18:32:51	CUPIRA	INTERNO - NAO PROGRAMADA - MEIO AMBIENTE - ARVORE OU VEGETACAO
17615932_16543775	LAGOA DOS GATOS	26/05/2022 20:33:49	26/05/2022 21:52:24	CUPIRA	INTERNO - NAO PROGRAMADA - MEIO AMBIENTE - ARVORE OU VEGETACAO
17615932_16543045	LAGOA DOS GATOS	26/05/2022 15:32:50	26/05/2022 21:52:24	CUPIRA	INTERNO - NAO PROGRAMADA - MEIO AMBIENTE - ARVORE OU VEGETACAO
17615951_16545165	IGARASSU	26/05/2022 15:27:14	26/05/2022 17:40:00	IGARASSU	INTERNO - NAO PROGRAMADA - MEIO AMBIENTE - QUEIMADA OU INCENDIO
17615967_16544877	IPOJUCA	26/05/2022 15:44:35	27/05/2022 13:10:00	IPOJUCA	INTERNO - NAO PROGRAMADA - MEIO AMBIENTE - ARVORE OU VEGETACAO

17615968_16543530	JABOATAO DOS GUARARAPES	26/05/2022 15:45:25	26/05/2022 16:50:00	JABOATAO	INTERNO - NAO PROGRAMADA - MEIO AMBIENTE - QUEIMADA OU INCENDIO
17615976_16543709	CABO DE SANTO AGOSTINHO	26/05/2022 17:25:00	26/05/2022 18:05:00	CABO	INTERNO - NAO PROGRAMADA - MEIO AMBIENTE - QUEIMADA OU INCENDIO
17615976_16543707	CABO DE SANTO AGOSTINHO	26/05/2022 15:53:52	26/05/2022 18:05:00	CABO	INTERNO - NAO PROGRAMADA - MEIO AMBIENTE - QUEIMADA OU INCENDIO
17616003_16544128	ITAMBE	26/05/2022 15:40:06	27/05/2022 02:28:00	ORATORIO	INTERNO - NAO PROGRAMADA - MEIO AMBIENTE - VENTO
17616005_16544717	CUMARU	26/05/2022 15:40:36	27/05/2022 09:48:00	PASSIRA	INTERNO - NAO PROGRAMADA - MEIO AMBIENTE - ARVORE OU VEGETACAO
17616014_16594767	CABO DE SANTO AGOSTINHO	26/05/2022 15:45:31	27/05/2022 09:55:00	DRIA DE SANTO ANTA	INTERNO - NAO PROGRAMADA - MEIO AMBIENTE - DESCARGA ATMOSFERICA
17616015_16543579	OLINDA	26/05/2022 15:45:50	26/05/2022 17:28:00	BEBERIBE	INTERNO - NAO PROGRAMADA - MEIO AMBIENTE - ARVORE OU VEGETACAO
17616025_16543554	RECIFE	26/05/2022 15:48:23	27/05/2022 00:10:00	BEBERIBE	INTERNO - NAO PROGRAMADA - MEIO AMBIENTE - ARVORE OU VEGETACAO
17616039_16543921	RECIFE	26/05/2022 15:54:47	26/05/2022 23:00:00	BOA VISTA	INTERNO - NAO PROGRAMADA - MEIO AMBIENTE - VENTO
17616047_16543131	JUREMA	26/05/2022 16:03:59	26/05/2022 16:09:27	QUIPAPA	INTERNO - NAO PROGRAMADA - MEIO AMBIENTE - ARVORE OU VEGETACAO
17616052_16543535	RECIFE	26/05/2022 16:16:19	26/05/2022 17:41:00	BONJI	INTERNO - NAO PROGRAMADA - PROPRIAS DO SISTEMA - DESLIGAMENTO POR SEGURANCA
17616053_16544236	CAMARAGIBE	26/05/2022 15:56:45	27/05/2022 08:55:00	TABATINGA	INTERNO - NAO PROGRAMADA - MEIO AMBIENTE - ARVORE OU VEGETACAO
17616067_16544175	CAMARAGIBE	26/05/2022 16:17:12	27/05/2022 04:10:00	O LOURENCO DA MA	INTERNO - NAO PROGRAMADA - MEIO AMBIENTE - ARVORE OU VEGETACAO

17616092_16546170	MORENO	26/05/2022 16:08:50	27/05/2022 15:30:00	JABOATAO	INTERNO - NAO PROGRAMADA - MEIO AMBIENTE - DESCARGA ATMOSFERICA
17616099_16544600	CABO DE SANTO AGOSTINHO	26/05/2022 16:13:12	27/05/2022 12:09:00	CABO	INTERNO - NAO PROGRAMADA - MEIO AMBIENTE - ARVORE OU VEGETACAO
17616103_16543557	CATENDE	26/05/2022 16:13:37	26/05/2022 20:20:00	CATENDE	INTERNO - NAO PROGRAMADA - MEIO AMBIENTE - ARVORE OU VEGETACAO
17616142_16576303	CORTES	26/05/2022 16:21:18	01/06/2022 13:29:00	JOSE MARIANO	INTERNO - NAO PROGRAMADA - MEIO AMBIENTE - ARVORE OU VEGETACAO
17616142_16576303	CORTES	26/05/2022 16:21:18	01/06/2022 14:07:00	JOSE MARIANO	INTERNO - NAO PROGRAMADA - MEIO AMBIENTE - ARVORE OU VEGETACAO
17616152_16543497	AGUAS BELAS	26/05/2022 16:25:53	26/05/2022 17:45:00	AGUAS BELAS	INTERNO - NAO PROGRAMADA - MEIO AMBIENTE - VENTO
17616155_16546668	OLINDA	26/05/2022 16:27:56	30/05/2022 10:21:00	OLINDA	INTERNO - NAO PROGRAMADA - MEIO AMBIENTE - QUEIMADA OU INCENDIO
17616170_16544367	RIBEIRAO	26/05/2022 16:36:12	27/05/2022 16:30:00	JOSE MARIANO	INTERNO - NAO PROGRAMADA - MEIO AMBIENTE - ARVORE OU VEGETACAO
17616175_16594119	SANTA MARIA DO CAMBUCA	26/05/2022 16:38:47	26/05/2022 17:48:28	SURUBIM	INTERNO - NAO PROGRAMADA - PROPRIAS DO SISTEMA - DESLIGAMENTO POR SEGURANCA
17616175_16594142	SANTA MARIA DO CAMBUCA	26/05/2022 20:26:45	26/05/2022 21:08:57	SURUBIM	INTERNO - NAO PROGRAMADA - PROPRIAS DO SISTEMA - DESLIGAMENTO POR SEGURANCA
17616175_16594142	SANTA MARIA DO CAMBUCA	26/05/2022 20:26:45	26/05/2022 21:08:57	VERTENTES	INTERNO - NAO PROGRAMADA - PROPRIAS DO SISTEMA - DESLIGAMENTO POR SEGURANCA
17616175_16594119	SANTA MARIA DO CAMBUCA	26/05/2022 16:38:47	26/05/2022 17:48:28	VERTENTES	INTERNO - NAO PROGRAMADA - PROPRIAS DO SISTEMA - DESLIGAMENTO POR SEGURANCA
17616175_16594119	SANTA MARIA DO CAMBUCA	26/05/2022 16:38:47	26/05/2022 20:10:00	SURUBIM	INTERNO - NAO PROGRAMADA - PROPRIAS DO SISTEMA - DESLIGAMENTO POR SEGURANCA

17616175_16594119	SANTA MARIA DO CAMBUCA	26/05/2022 16:38:47	27/05/2022 00:20:00	SURUBIM	INTERNO - NAO PROGRAMADA - PROPRIAS DO SISTEMA - DESLIGAMENTO POR SEGURANCA
17616175_16594119	SANTA MARIA DO CAMBUCA	26/05/2022 16:38:47	26/05/2022 21:30:00	SURUBIM	INTERNO - NAO PROGRAMADA - PROPRIAS DO SISTEMA - DESLIGAMENTO POR SEGURANCA
17616177_16544244	CARUARU	26/05/2022 16:43:03	27/05/2022 08:00:00	CARUARU	INTERNO - NAO PROGRAMADA - MEIO AMBIENTE - QUEIMADA OU INCENDIO
17616188_16568446	JABOATAO DOS GUARARAPES	26/05/2022 16:56:22	27/05/2022 00:04:00	VÁRZEA	INTERNO - NAO PROGRAMADA - MEIO AMBIENTE - QUEIMADA OU INCENDIO
17616219_16544384	SURUBIM	26/05/2022 16:50:05	27/05/2022 09:19:00	SURUBIM	INTERNO - NAO PROGRAMADA - TERCEIROS - OBJETO NA REDE
17616234_16544929	CAMARAGIBE	26/05/2022 16:57:05	27/05/2022 11:23:00	TABATINGA	INTERNO - NAO PROGRAMADA - TERCEIROS - OBJETO NA REDE
17616244_16591231	VITORIA DE SANTO ANTAO	26/05/2022 17:05:50	26/05/2022 20:50:12	VITORIA DE SANTO ANTAO	INTERNO - NAO PROGRAMADA - MEIO AMBIENTE - ARVORE OU VEGETACAO
17616296_16593396	CABO DE SANTO AGOSTINHO	26/05/2022 23:15:01	27/05/2022 13:30:00	IPOJUCA	INTERNO - NAO PROGRAMADA - MEIO AMBIENTE - ARVORE OU VEGETACAO
17616296_16593396	CABO DE SANTO AGOSTINHO	26/05/2022 23:15:01	27/05/2022 13:32:00	IPOJUCA	INTERNO - NAO PROGRAMADA - MEIO AMBIENTE - ARVORE OU VEGETACAO
17616310_16543460	RECIFE	26/05/2022 17:21:35	26/05/2022 17:25:06	SAO BENEDITO	INTERNO - NAO PROGRAMADA - MEIO AMBIENTE - VENTO
17616320_16543623	GARANHUNS	26/05/2022 17:32:51	26/05/2022 19:55:00	HELIOPOLIS	INTERNO - NAO PROGRAMADA - MEIO AMBIENTE - ARVORE OU VEGETACAO
17616341_16545847	PAULISTA	26/05/2022 17:27:28	27/05/2022 17:11:54	PAU AMARELO	INTERNO - NAO PROGRAMADA - MEIO AMBIENTE - VENTO
17616365_16544184	OROBO	26/05/2022 17:34:40	26/05/2022 22:40:00	BOM JARDIM	INTERNO - NAO PROGRAMADA - MEIO AMBIENTE - DESCARGA ATMOSFERICA
17616382_16543788	CAMARAGIBE	26/05/2022 17:44:44	26/05/2022 21:14:00	CAMARAGIBE	INTERNO - NAO PROGRAMADA - MEIO AMBIENTE - VENTO
17616392_16548812	PRIMAVERA	26/05/2022 17:37:07	30/05/2022 19:50:00	VITORIA DE SANTO ANTAO	INTERNO - NAO PROGRAMADA - MEIO AMBIENTE - VENTO

17616393_16554702	CUPIRA	26/05/2022 17:37:17	27/05/2022 15:03:00	CUPIRA	INTERNO - NAO PROGRAMADA - MEIO AMBIENTE - DESCARGA ATMOSFERICA
17616398_16544322	IPOJUCA	26/05/2022 17:39:51	27/05/2022 04:16:00	OSSA SENHORA DO	INTERNO - NAO PROGRAMADA - MEIO AMBIENTE - VENTO
17616415_16554725	AGRESTINA	26/05/2022 17:47:19	28/05/2022 05:55:00	AGRESTINA	INTERNO - NAO PROGRAMADA - MEIO AMBIENTE - CORROSAO
17616424_16544674	PAULISTA	26/05/2022 17:52:34	26/05/2022 21:10:00	PAU AMARELO	INTERNO - NAO PROGRAMADA - MEIO AMBIENTE - ARVORE OU VEGETACAO
17616455_16544082	IGARASSU	26/05/2022 17:56:53	26/05/2022 19:10:00	IGARASSU	INTERNO - NAO PROGRAMADA - TERCEIROS - OBJETO NA REDE
17616487_16543681	CABO DE SANTO AGOSTINHO	26/05/2022 18:13:45	26/05/2022 19:30:00	INSEADA DOS CORAI	INTERNO - NAO PROGRAMADA - MEIO AMBIENTE - QUEIMADA OU INCENDIO
17616502_16544803	GARANHUNS	27/05/2022 06:42:39	27/05/2022 09:40:00	HELIOPOLIS	INTERNO - NAO PROGRAMADA - MEIO AMBIENTE - ARVORE OU VEGETACAO
17616504_16543807	JABOATAO DOS GUARARAPES	26/05/2022 18:21:26	26/05/2022 21:21:00	PRAZERES	INTERNO - NAO PROGRAMADA - MEIO AMBIENTE - QUEIMADA OU INCENDIO
17616505_16570540	SAO VICENTE FERRER	26/05/2022 18:22:05	27/05/2022 00:27:00	VICENCIA	INTERNO - NAO PROGRAMADA - MEIO AMBIENTE - CORROSAO
17616526_16577864	ALIANCA	26/05/2022 18:15:15	27/05/2022 20:32:00	CONDADO	INTERNO - NAO PROGRAMADA - MEIO AMBIENTE - ARVORE OU VEGETACAO
17616545_16544327	IGARASSU	27/05/2022 07:22:00	27/05/2022 08:00:00	IGARASSU	INTERNO - NAO PROGRAMADA - MEIO AMBIENTE - EROSAO
17616547_16544182	ALTINHO	26/05/2022 18:24:07	27/05/2022 17:00:00	AGRESTINA	INTERNO - NAO PROGRAMADA - MEIO AMBIENTE - ARVORE OU VEGETACAO
17616551_16544988	VITORIA DE SANTO ANTAO	26/05/2022 18:27:40	27/05/2022 00:00:00	DRIA DE SANTO ANTA	INTERNO - NAO PROGRAMADA - MEIO AMBIENTE - VENTO
17616557_16544152	CASINHAS	26/05/2022 23:45:00	27/05/2022 00:30:00	BOM JARDIM	INTERNO - NAO PROGRAMADA - MEIO AMBIENTE - ARVORE OU VEGETACAO
17616557_16544150	CASINHAS	26/05/2022 18:31:29	27/05/2022 00:29:00	BOM JARDIM	INTERNO - NAO PROGRAMADA - MEIO AMBIENTE - ARVORE OU VEGETACAO

17616592_16543747	CABO DE SANTO AGOSTINHO	26/05/2022 18:51:01	26/05/2022 20:00:00	IPOJUCA	INTERNO - NAO PROGRAMADA - MEIO AMBIENTE - ARVORE OU VEGETACAO
17616619_16544065	PASSIRA	26/05/2022 18:53:21	26/05/2022 21:25:00	PASSIRA	INTERNO - NAO PROGRAMADA - MEIO AMBIENTE - VENTO
17616637_16594830	JABOATAO DOS GUARARAPES	26/05/2022 19:03:21	27/05/2022 19:35:58	PRAZERES	INTERNO - NAO PROGRAMADA - MEIO AMBIENTE - DESCARGA ATMOSFERICA
17616666_16543844	SAO JOAO	26/05/2022 19:17:08	26/05/2022 21:42:00	HELIOPOLIS	INTERNO - NAO PROGRAMADA - MEIO AMBIENTE - ARVORE OU VEGETACAO
17616668_16546195	ITAQUITINGA	26/05/2022 19:17:38	27/05/2022 18:00:00	TEJUCUPAPO	INTERNO - NAO PROGRAMADA - MEIO AMBIENTE - ARVORE OU VEGETACAO
17616671_16558458	PANELAS	26/05/2022 19:23:39	27/05/2022 02:02:00	CUPIRA	INTERNO - NAO PROGRAMADA - MEIO AMBIENTE - VENTO
17616695_16544250	GOIANA	26/05/2022 19:39:45	26/05/2022 22:22:00	TEJUCUPAPO	INTERNO - NAO PROGRAMADA - MEIO AMBIENTE - ARVORE OU VEGETACAO
17616738_16543741	CABO DE SANTO AGOSTINHO	26/05/2022 20:01:13	26/05/2022 20:12:45	IPOJUCA	INTERNO - NAO PROGRAMADA - TERCEIROS - OBJETO NA REDE
17616738_16543741	CABO DE SANTO AGOSTINHO	26/05/2022 20:01:13	26/05/2022 20:36:22	CABO	INTERNO - NAO PROGRAMADA - TERCEIROS - OBJETO NA REDE
17616738_16543741	CABO DE SANTO AGOSTINHO	26/05/2022 20:01:13	26/05/2022 20:12:45	CABO	INTERNO - NAO PROGRAMADA - TERCEIROS - OBJETO NA REDE
17616755_16544177	JABOATAO DOS GUARARAPES	26/05/2022 20:11:09	27/05/2022 10:25:00	PRAZERES	INTERNO - NAO PROGRAMADA - MEIO AMBIENTE - ARVORE OU VEGETACAO
17616769_16546352	BONITO	26/05/2022 20:21:25	27/05/2022 20:20:00	BONITO	INTERNO - NAO PROGRAMADA - MEIO AMBIENTE - VENTO
17616778_16584153	AGRESTINA	26/05/2022 20:27:15	27/05/2022 11:30:00	AGRESTINA	INTERNO - NAO PROGRAMADA - MEIO AMBIENTE - DESCARGA ATMOSFERICA
17616778_16584153	AGRESTINA	26/05/2022 20:27:15	27/05/2022 11:25:00	AGRESTINA	INTERNO - NAO PROGRAMADA - MEIO AMBIENTE - DESCARGA ATMOSFERICA
17616839_16548195	SAO VICENTE FERRER	26/05/2022 21:10:37	28/05/2022 17:27:00	VICENCIA	INTERNO - NAO PROGRAMADA - MEIO AMBIENTE - VENTO

17616853_16584175	BONITO	26/05/2022 21:18:23	26/05/2022 21:46:00	AMOCIM DE SAO FEL	INTERNO - NAO PROGRAMADA - MEIO AMBIENTE - ARVORE OU VEGETACAO
17616853_16584178	BARRA DE GUABIRABA	26/05/2022 21:45:59	27/05/2022 17:25:00	AMOCIM DE SAO FEL	INTERNO - NAO PROGRAMADA - MEIO AMBIENTE - ARVORE OU VEGETACAO
17616904_16551697	CARUARU	26/05/2022 22:39:16	27/05/2022 01:39:00	CAMPUS	INTERNO - NAO PROGRAMADA - MEIO AMBIENTE - VENTO
17616907_16544303	VENTUROSA	26/05/2022 22:45:42	27/05/2022 01:00:00	VENTUROSA	INTERNO - NAO PROGRAMADA - MEIO AMBIENTE - DESCARGA ATMOSFERICA
17616910_16559132	RECIFE	26/05/2022 22:57:50	01/06/2022 11:20:00	IBURA	INTERNO - NAO PROGRAMADA - MEIO AMBIENTE - ARVORE OU VEGETACAO
17616918_16544216	SAO LOURENCO DA MATA	26/05/2022 23:03:50	27/05/2022 05:30:10	JABOATAO	INTERNO - NAO PROGRAMADA - MEIO AMBIENTE - ARVORE OU VEGETACAO
17616923_16544257	RECIFE	26/05/2022 23:07:30	27/05/2022 07:45:00	IBURA	INTERNO - NAO PROGRAMADA - MEIO AMBIENTE - DESCARGA ATMOSFERICA
17616930_16544853	OLINDA	26/05/2022 23:16:19	27/05/2022 10:20:00	SANTO AMARO	INTERNO - NAO PROGRAMADA - MEIO AMBIENTE - VENTO
17616938_16544145	CARPINA	26/05/2022 23:36:19	27/05/2022 00:29:00	CARPINA	INTERNO - NAO PROGRAMADA - MEIO AMBIENTE - QUEIMADA OU INCENDIO
17616944_16548236	GRAVATA	26/05/2022 23:55:28	28/05/2022 16:58:00	GRAVATA	INTERNO - NAO PROGRAMADA - MEIO AMBIENTE - ANIMAIS
17616958_16544119	PAULISTA	27/05/2022 00:53:44	27/05/2022 03:40:00	PARATIBE I	INTERNO - NAO PROGRAMADA - MEIO AMBIENTE - VENTO
17616965_16591459	GLORIA DO GOITA	27/05/2022 01:03:33	27/05/2022 03:35:00	GLORIA DO GOITA	INTERNO - NAO PROGRAMADA - MEIO AMBIENTE - VENTO
17616968_16544205	PAULISTA	27/05/2022 01:09:40	27/05/2022 05:10:10	PARATIBE I	INTERNO - NAO PROGRAMADA - MEIO AMBIENTE - VENTO
17616970_16554180	CARUARU	27/05/2022 01:14:00	31/05/2022 07:50:00	AGRESTINA	INTERNO - NAO PROGRAMADA - MEIO AMBIENTE - ARVORE OU VEGETACAO
17616970_16554180	CARUARU	27/05/2022 01:14:00	31/05/2022 07:30:00	AGRESTINA	INTERNO - NAO PROGRAMADA - MEIO AMBIENTE - ARVORE OU VEGETACAO

17616977_16544162	JABOATAO DOS GUARARAPES	27/05/2022 02:06:50	27/05/2022 03:30:00	PRAZERES	INTERNO - NAO PROGRAMADA - MEIO AMBIENTE - ARVORE OU VEGETACAO
17616981_16544211	PAULISTA	27/05/2022 02:57:21	27/05/2022 05:20:00	PAU AMARELO	INTERNO - NAO PROGRAMADA - MEIO AMBIENTE - QUEIMADA OU INCENDIO
17616988_16545051	ANGELIM	27/05/2022 03:14:25	27/05/2022 10:05:00	ANGELIM	INTERNO - NAO PROGRAMADA - MEIO AMBIENTE - ARVORE OU VEGETACAO
17616989_16544170	JABOATAO DOS GUARARAPES	27/05/2022 03:22:10	27/05/2022 04:45:00	PRAZERES	INTERNO - NAO PROGRAMADA - MEIO AMBIENTE - QUEIMADA OU INCENDIO
17616999_16550274	BEZERROS	27/05/2022 04:12:11	30/05/2022 07:45:00	BEZERROS	INTERNO - NAO PROGRAMADA - MEIO AMBIENTE - ARVORE OU VEGETACAO
17617009_16545851	GARANHUNS	27/05/2022 05:35:33	27/05/2022 06:40:00	HELIOPOLIS	INTERNO - NAO PROGRAMADA - MEIO AMBIENTE - ARVORE OU VEGETACAO
17617018_16544976	SANTA CRUZ DO CAPIBARIBE	27/05/2022 05:47:52	27/05/2022 10:35:00	TA CRUZ DO CAPIBA	INTERNO - NAO PROGRAMADA - MEIO AMBIENTE - DESCARGA ATMOSFERICA
17617037_16547559	CABO DE SANTO AGOSTINHO	27/05/2022 06:09:01	28/05/2022 15:15:00	INSEADA DOS CORAI	INTERNO - NAO PROGRAMADA - MEIO AMBIENTE - VENTO
17617064_16548329	GARANHUNS	27/05/2022 06:51:32	28/05/2022 12:50:00	HELIOPOLIS	INTERNO - NAO PROGRAMADA - MEIO AMBIENTE - DESCARGA ATMOSFERICA
17617064_16548329	GARANHUNS	27/05/2022 06:51:32	28/05/2022 13:00:00	HELIOPOLIS	INTERNO - NAO PROGRAMADA - MEIO AMBIENTE - DESCARGA ATMOSFERICA
17617068_16544996	TACAIMBO	27/05/2022 06:37:43	27/05/2022 11:15:48	BELO JARDIM	INTERNO - NAO PROGRAMADA - MEIO AMBIENTE - DESCARGA ATMOSFERICA
17617072_16544646	TIMBAUBA	27/05/2022 06:40:41	27/05/2022 07:50:00	TIMBAUBA	INTERNO - NAO PROGRAMADA - MEIO AMBIENTE - ARVORE OU VEGETACAO
17617072_16544646	TIMBAUBA	27/05/2022 06:40:41	27/05/2022 08:55:00	TIMBAUBA	INTERNO - NAO PROGRAMADA - MEIO AMBIENTE - ARVORE OU VEGETACAO

17617074_16545136	BREJAO	27/05/2022 06:43:16	27/05/2022 13:10:00	BREJAO	INTERNO - NAO PROGRAMADA - MEIO AMBIENTE - VENTO
17617076_16545525	CANHOTINHO	27/05/2022 06:48:31	27/05/2022 15:15:52	QUIPAPA	INTERNO - NAO PROGRAMADA - MEIO AMBIENTE - ARVORE OU VEGETACAO
17617100_16565084	RIACHO DAS ALMAS	27/05/2022 07:00:56	28/05/2022 17:34:00	RIACHO DAS ALMAS	INTERNO - NAO PROGRAMADA - MEIO AMBIENTE - VENTO
17617103_16545358	MARAIAL	27/05/2022 07:01:42	27/05/2022 12:30:00	CATENDE	INTERNO - NAO PROGRAMADA - MEIO AMBIENTE - CORROSAO
17617105_16545933	SAO VICENTE FERRER	27/05/2022 07:02:03	27/05/2022 11:25:00	VICENCIA	INTERNO - NAO PROGRAMADA - MEIO AMBIENTE - ARVORE OU VEGETACAO
17617124_16556035	INAJA	27/05/2022 07:14:55	27/05/2022 11:10:00	INAJA	INTERNO - NAO PROGRAMADA - MEIO AMBIENTE - DESCARGA ATMOSFERICA
17617147_16545587	LAGOA DO OURO	27/05/2022 07:28:02	27/05/2022 15:50:00	CORRENTES	INTERNO - NAO PROGRAMADA - MEIO AMBIENTE - DESCARGA ATMOSFERICA
17617152_16545033	POMBOS	27/05/2022 07:30:23	27/05/2022 12:17:15	ORIA DE SANTO ANT	INTERNO - NAO PROGRAMADA - MEIO AMBIENTE - VENTO
17617157_16556031	SAO BENEDITO DO SUL	27/05/2022 07:32:53	29/05/2022 18:40:00	QUIPAPA	INTERNO - NAO PROGRAMADA - MEIO AMBIENTE - ARVORE OU VEGETACAO
17617158_16546346	QUIPAPA	27/05/2022 07:33:23	27/05/2022 18:30:00	QUIPAPA	INTERNO - NAO PROGRAMADA - MEIO AMBIENTE - ARVORE OU VEGETACAO
17617182_16545662	BREJAO	27/05/2022 07:44:15	27/05/2022 13:05:00	BREJAO	INTERNO - NAO PROGRAMADA - MEIO AMBIENTE - ARVORE OU VEGETACAO
17617200_16586198	RECIFE	27/05/2022 07:56:43	27/05/2022 09:21:42	BOA VIAGEM	INTERNO - NAO PROGRAMADA - MEIO AMBIENTE - QUEIMADA OU INCENDIO
17617203_16544259	IPOJUCA	27/05/2022 07:49:33	27/05/2022 07:52:56	SUAPE	INTERNO - NAO PROGRAMADA - MEIO AMBIENTE - VENTO
17617247_16544991	JABOATAO DOS GUARARAPES	27/05/2022 08:07:41	27/05/2022 11:18:00	SETUBAL	INTERNO - NAO PROGRAMADA - MEIO AMBIENTE - QUEIMADA OU INCENDIO
17617253_16550246	OLINDA	29/05/2022 17:24:44	29/05/2022 17:29:50	OLINDA	INTERNO - NAO PROGRAMADA - MEIO AMBIENTE - VENTO

17617253_16549776	OLINDA	29/05/2022 14:17:18	29/05/2022 14:30:52	OLINDA	INTERNO - NAO PROGRAMADA - MEIO AMBIENTE - VENTO
17617253_16550205	OLINDA	29/05/2022 17:03:58	29/05/2022 17:29:50	OLINDA	INTERNO - NAO PROGRAMADA - MEIO AMBIENTE - VENTO
17617253_16550163	OLINDA	29/05/2022 16:41:25	29/05/2022 16:50:00	OLINDA	INTERNO - NAO PROGRAMADA - MEIO AMBIENTE - VENTO
17617253_16544339	OLINDA	27/05/2022 08:11:43	29/05/2022 16:37:07	OLINDA	INTERNO - NAO PROGRAMADA - MEIO AMBIENTE - VENTO
17617253_16549781	OLINDA	29/05/2022 14:18:18	29/05/2022 16:37:07	OLINDA	INTERNO - NAO PROGRAMADA - MEIO AMBIENTE - VENTO
17617271_16544558	PARANATAMA	27/05/2022 08:12:27	27/05/2022 10:07:00	CAETÉS	INTERNO - NAO PROGRAMADA - MEIO AMBIENTE - ARVORE OU VEGETACAO
17617276_16548832	POMBOS	27/05/2022 08:13:27	28/05/2022 13:00:00	DRIA DE SANTO ANTA	INTERNO - NAO PROGRAMADA - MEIO AMBIENTE - DESCARGA ATMOSFERICA
17617306_16547251	BOM CONSELHO	27/05/2022 08:22:58	28/05/2022 09:45:00	BREJAO	INTERNO - NAO PROGRAMADA - MEIO AMBIENTE - VENTO
17617313_16545037	RECIFE	27/05/2022 08:25:58	27/05/2022 11:26:00	ILHA DO RETIRO	INTERNO - NAO PROGRAMADA - MEIO AMBIENTE - QUEIMADA OU INCENDIO
17617317_16547699	CAETES	27/05/2022 08:26:39	28/05/2022 15:20:00	GARANHUNS	INTERNO - NAO PROGRAMADA - MEIO AMBIENTE - ARVORE OU VEGETACAO
17617348_16545283	BOM JARDIM	27/05/2022 08:33:24	27/05/2022 15:12:00	BOM JARDIM	INTERNO - NAO PROGRAMADA - MEIO AMBIENTE - DESCARGA ATMOSFERICA
17617357_16546786	CANHOTINHO	27/05/2022 08:35:31	27/05/2022 23:59:00	LAJEDO	INTERNO - NAO PROGRAMADA - MEIO AMBIENTE - VENTO
17617383_16552233	TAMANDARE	27/05/2022 08:47:36	29/05/2022 10:15:00	RIO FORMOSO	INTERNO - NAO PROGRAMADA - MEIO AMBIENTE - ARVORE OU VEGETACAO
17617388_16546173	SAO LOURENCO DA MATA	26/05/2022 21:08:07	28/05/2022 00:20:00	MORENO	INTERNO - NAO PROGRAMADA - MEIO AMBIENTE - VENTO
17617396_16552322	PALMARES	27/05/2022 08:58:17	27/05/2022 14:00:25	PALMARES	INTERNO - NAO PROGRAMADA - MEIO AMBIENTE - ARVORE OU VEGETACAO

17617416_16546164	MORENO	27/05/2022 08:51:23	27/05/2022 16:00:00	MORENO	INTERNO - NAO PROGRAMADA - MEIO AMBIENTE - ARVORE OU VEGETACAO
17617422_16551115	PEDRA	27/05/2022 08:54:05	27/05/2022 16:38:00	VENTUROSA	INTERNO - NAO PROGRAMADA - MEIO AMBIENTE - ANIMAIS
17617432_16544518	JABOATAO DOS GUARARAPES	27/05/2022 08:57:36	27/05/2022 10:39:16	PIEDADE	INTERNO - NAO PROGRAMADA - MEIO AMBIENTE - ARVORE OU VEGETACAO
17617436_16544458	BEZERROS	27/05/2022 09:01:19	27/05/2022 10:04:00	BEZERROS	INTERNO - NAO PROGRAMADA - PROPRIAS DO SISTEMA - DESLIGAMENTO POR SEGURANCA
17617447_16544757	SANTA CRUZ DO CAPIBARIBE	27/05/2022 09:09:09	27/05/2022 10:47:30	SANTA CRUZ DO CAPIBARIBE	INTERNO - NAO PROGRAMADA - MEIO AMBIENTE - QUEIMADA OU INCENDIO
17617454_16557753	PAULISTA	27/05/2022 09:15:38	27/05/2022 11:47:00	PARATIBERA	INTERNO - NAO PROGRAMADA - MEIO AMBIENTE - ARVORE OU VEGETACAO
17617456_16545425	PRIMAVERA	27/05/2022 09:16:09	27/05/2022 10:20:00	ESCADA	INTERNO - NAO PROGRAMADA - MEIO AMBIENTE - ARVORE OU VEGETACAO
17617463_16545429	BREJAO	27/05/2022 09:01:14	27/05/2022 15:16:00	BREJAO	INTERNO - NAO PROGRAMADA - MEIO AMBIENTE - ARVORE OU VEGETACAO
17617463_16545429	BREJAO	27/05/2022 09:01:14	27/05/2022 17:45:00	BREJAO	INTERNO - NAO PROGRAMADA - MEIO AMBIENTE - ARVORE OU VEGETACAO
17617475_16546664	CORRENTES	27/05/2022 09:07:47	28/05/2022 01:00:00	CORRENTES	INTERNO - NAO PROGRAMADA - MEIO AMBIENTE - ANIMAIS
17617479_16545159	SALOA	27/05/2022 09:09:55	27/05/2022 11:50:00	BREJAO	INTERNO - NAO PROGRAMADA - MEIO AMBIENTE - ARVORE OU VEGETACAO
17617484_16553685	BOM JARDIM	27/05/2022 09:10:36	31/05/2022 16:00:00	SURUBIM	INTERNO - NAO PROGRAMADA - MEIO AMBIENTE - DESCARGA ATMOSFERICA
17617494_16546457	BUIQUE	27/05/2022 09:13:17	27/05/2022 18:25:00	BUIQUE	INTERNO - NAO PROGRAMADA - MEIO AMBIENTE - DESCARGA ATMOSFERICA

17617498_16548169	JATAUBA	27/05/2022 09:14:41	27/05/2022 18:15:00	PESQUEIRA	INTERNO - NAO PROGRAMADA - MEIO AMBIENTE - ARVORE OU VEGETACAO
17617509_16544766	SANTA CRUZ DO CAPIBARIBE	27/05/2022 09:22:24	27/05/2022 11:59:00	TA CRUZ DO CAPIBA	INTERNO - NAO PROGRAMADA - MEIO AMBIENTE - QUEIMADA OU INCENDIO
17617513_16545204	BOM JARDIM	27/05/2022 09:26:00	27/05/2022 14:09:00	BOM JARDIM	INTERNO - NAO PROGRAMADA - MEIO AMBIENTE - ARVORE OU VEGETACAO
17617516_16545238	RECIFE	27/05/2022 09:28:28	27/05/2022 10:30:00	GAZOMETRO	INTERNO - NAO PROGRAMADA - MEIO AMBIENTE - QUEIMADA OU INCENDIO
17617522_16544700	RECIFE	27/05/2022 09:32:36	27/05/2022 12:00:00	JOAO DE BARROS	INTERNO - NAO PROGRAMADA - MEIO AMBIENTE - ARVORE OU VEGETACAO
17617548_16546078	LAGOA DOS GATOS	27/05/2022 09:29:30	27/05/2022 16:35:00	CATENDE	INTERNO - NAO PROGRAMADA - MEIO AMBIENTE - DESCARGA ATMOSFERICA
17617555_16591325	ALIANCA	27/05/2022 09:32:30	27/05/2022 13:38:00	CONDADO	INTERNO - NAO PROGRAMADA - MEIO AMBIENTE - VENTO
17617559_16547608	JUREMA	27/05/2022 09:35:28	28/05/2022 14:10:00	QUIPAPA	INTERNO - NAO PROGRAMADA - MEIO AMBIENTE - ARVORE OU VEGETACAO
17617566_16546901	PALMARES	27/05/2022 09:44:03	28/05/2022 09:26:00	PALMARES	INTERNO - NAO PROGRAMADA - MEIO AMBIENTE - ANIMAIS
17617568_16547950	BUENOS AIRES	27/05/2022 09:44:56	28/05/2022 16:45:41	NAZARE DA MATA	INTERNO - NAO PROGRAMADA - MEIO AMBIENTE - ARVORE OU VEGETACAO
17617569_16544719	BUIQUE	27/05/2022 09:45:35	27/05/2022 13:03:00	BUIQUE	INTERNO - NAO PROGRAMADA - MEIO AMBIENTE - ARVORE OU VEGETACAO
17617577_16545883	RECIFE	27/05/2022 14:00:00	27/05/2022 14:30:00	ILHA DO RETIRO	INTERNO - NAO PROGRAMADA - MEIO AMBIENTE - ARVORE OU VEGETACAO
17617577_16545877	RECIFE	27/05/2022 09:48:16	27/05/2022 14:30:00	ILHA DO RETIRO	INTERNO - NAO PROGRAMADA - MEIO AMBIENTE - ARVORE OU VEGETACAO
17617586_16562438	OLINDA	27/05/2022 09:38:57	02/06/2022 16:02:12	SAO BENEDITO	INTERNO - NAO PROGRAMADA - MEIO AMBIENTE - INUNDACAO

17617586_16558337	OLINDA	27/05/2022 09:38:57	01/06/2022 13:55:22	SAO BENEDITO	INTERNO - NAO PROGRAMADA - MEIO AMBIENTE - INUNDACAO
17617589_16549144	SIRINHAEM	27/05/2022 09:40:09	28/05/2022 13:00:00	RIO FORMOSO	INTERNO - NAO PROGRAMADA - MEIO AMBIENTE - QUEIMADA OU INCENDIO
17617593_16546204	XEXEU	27/05/2022 09:42:05	27/05/2022 20:30:00	PALMARES	INTERNO - NAO PROGRAMADA - MEIO AMBIENTE - VENTO
17617593_16546204	XEXEU	27/05/2022 09:42:05	27/05/2022 19:50:00	PALMARES	INTERNO - NAO PROGRAMADA - MEIO AMBIENTE - VENTO
17617598_16545750	JABOATAO DOS GUARARAPES	27/05/2022 10:14:01	27/05/2022 14:20:00	PIRAPAMA I	INTERNO - NAO PROGRAMADA - MEIO AMBIENTE - ARVORE OU VEGETACAO
17617614_16545135	JABOATAO DOS GUARARAPES	27/05/2022 12:46:00	27/05/2022 13:11:00	JABOATAO	INTERNO - NAO PROGRAMADA - MEIO AMBIENTE - ARVORE OU VEGETACAO
17617621_16546415	QUIPAPA	27/05/2022 09:54:00	27/05/2022 21:20:00	QUIPAPA	INTERNO - NAO PROGRAMADA - MEIO AMBIENTE - VENTO
17617630_16545842	CARUARU	27/05/2022 09:55:14	27/05/2022 16:20:00	CARUARU	INTERNO - NAO PROGRAMADA - MEIO AMBIENTE - CORROSAO
17617631_16550560	GRAVATA	27/05/2022 09:58:33	03/06/2022 11:15:00	JOSE MARIANO	INTERNO - NAO PROGRAMADA - MEIO AMBIENTE - VENTO
17617632_16545108	OROBO	27/05/2022 09:58:46	27/05/2022 12:30:00	BOM JARDIM	INTERNO - NAO PROGRAMADA - MEIO AMBIENTE - ARVORE OU VEGETACAO
17617659_16548280	IBIRAJUBA	27/05/2022 09:58:35	28/05/2022 20:48:54	LAJEDO	INTERNO - NAO PROGRAMADA - MEIO AMBIENTE - VENTO
17617674_16545753	IPOJUCA	27/05/2022 10:03:57	27/05/2022 15:40:00	IPOJUCA	INTERNO - NAO PROGRAMADA - MEIO AMBIENTE - ARVORE OU VEGETACAO
17617683_16545391	CARUARU	27/05/2022 10:09:14	27/05/2022 14:40:00	CAMPUS	INTERNO - NAO PROGRAMADA - MEIO AMBIENTE - VENTO
17617685_16554787	PAUDALHO	27/05/2022 10:09:48	27/05/2022 11:50:55	PAUDALHO	INTERNO - NAO PROGRAMADA - MEIO AMBIENTE - DESCARGA ATMOSFERICA
17617685_16554787	PAUDALHO	27/05/2022 10:09:48	27/05/2022 12:04:44	PAUDALHO	INTERNO - NAO PROGRAMADA - MEIO AMBIENTE - DESCARGA ATMOSFERICA

17617697_16544789	MORENO	27/05/2022 10:15:12	31/05/2022 15:50:00	MORENO	INTERNO - NAO PROGRAMADA - MEIO AMBIENTE - DESCARGA ATMOSFERICA
17617723_16546248	RECIFE	27/05/2022 10:28:21	27/05/2022 16:14:00	TAMARINEIRA	INTERNO - NAO PROGRAMADA - MEIO AMBIENTE - ARVORE OU VEGETACAO
17617751_16545447	JABOATAO DOS GUARARAPES	27/05/2022 10:27:41	27/05/2022 15:19:00	JABOATAO	INTERNO - NAO PROGRAMADA - MEIO AMBIENTE - VENTO
17617762_16546474	BUIQUE	27/05/2022 10:31:50	27/05/2022 20:02:00	BUIQUE	INTERNO - NAO PROGRAMADA - MEIO AMBIENTE - DESCARGA ATMOSFERICA
17617765_16545145	SAO JOAO	27/05/2022 10:32:33	27/05/2022 13:00:00	HELIOPOLIS	INTERNO - NAO PROGRAMADA - MEIO AMBIENTE - VENTO
17617766_16546009	SAO VICENTE FERRER	27/05/2022 10:32:53	27/05/2022 13:29:00	VICENCIA	INTERNO - NAO PROGRAMADA - MEIO AMBIENTE - ARVORE OU VEGETACAO
17617773_16545552	JABOATAO DOS GUARARAPES	27/05/2022 10:35:47	27/05/2022 15:20:00	JABOATAO	INTERNO - NAO PROGRAMADA - TERCEIROS - OBJETO NA REDE
17617781_16546731	INAJA	27/05/2022 10:40:20	30/05/2022 15:33:45	INAJA	INTERNO - NAO PROGRAMADA - MEIO AMBIENTE - ARVORE OU VEGETACAO
17617781_16546730	INAJA	27/05/2022 10:40:20	27/05/2022 15:15:00	INAJA	INTERNO - NAO PROGRAMADA - MEIO AMBIENTE - ARVORE OU VEGETACAO
17617786_16546635	CAMARAGIBE	28/05/2022 00:36:45	28/05/2022 06:33:46	TABATINGA	INTERNO - NAO PROGRAMADA - MEIO AMBIENTE - EROSAO
17617786_16544739	CAMARAGIBE	27/05/2022 10:38:22	27/05/2022 11:02:05	TABATINGA	INTERNO - NAO PROGRAMADA - MEIO AMBIENTE - EROSAO
17617786_16546635	CAMARAGIBE	28/05/2022 00:36:45	28/05/2022 06:24:00	TABATINGA	INTERNO - NAO PROGRAMADA - MEIO AMBIENTE - EROSAO
17617786_16546635	CAMARAGIBE	28/05/2022 00:36:45	28/05/2022 05:00:00	TABATINGA	INTERNO - NAO PROGRAMADA - MEIO AMBIENTE - EROSAO
17617786_16546635	CAMARAGIBE	28/05/2022 00:36:45	31/05/2022 23:57:00	TABATINGA	INTERNO - NAO PROGRAMADA - MEIO AMBIENTE - EROSAO
17617786_16544739	CAMARAGIBE	27/05/2022 10:38:22	30/05/2022 19:48:41	TABATINGA	INTERNO - NAO PROGRAMADA - MEIO AMBIENTE - EROSAO
17617786_16546635	CAMARAGIBE	28/05/2022 00:36:45	28/05/2022 02:51:08	TABATINGA	INTERNO - NAO PROGRAMADA - MEIO AMBIENTE - EROSAO

17617817_16545818	TACARATU	27/05/2022 10:40:22	28/05/2022 10:20:00	INAJA	INTERNO - NAO PROGRAMADA - MEIO AMBIENTE - DESCARGA ATMOSFERICA
17617836_16583946	IGARASSU	27/05/2022 10:46:48	27/05/2022 13:43:00	CRUZ DE REBOUCAS	INTERNO - NAO PROGRAMADA - MEIO AMBIENTE - ARVORE OU VEGETACAO
17617861_16549361	GRAVATA	27/05/2022 11:00:48	29/05/2022 08:10:00	GRAVATA	INTERNO - NAO PROGRAMADA - TERCEIROS - OBJETO NA REDE
17617870_16561313	CALCADO	27/05/2022 11:08:45	28/05/2022 11:14:53	LAJEDO	INTERNO - NAO PROGRAMADA - MEIO AMBIENTE - INUNDACAO
17617874_16544915	LAGOA DO CARRO	27/05/2022 11:10:09	27/05/2022 11:20:01	CARPINA	INTERNO - NAO PROGRAMADA - MEIO AMBIENTE - ARVORE OU VEGETACAO
17617940_16551533	LAGOA DE ITAENGA	27/05/2022 11:31:50	27/05/2022 13:28:38	CARPINA	INTERNO - NAO PROGRAMADA - MEIO AMBIENTE - ARVORE OU VEGETACAO
17617959_16589321	JOAO ALFREDO	27/05/2022 11:22:59	28/05/2022 00:20:00	BOM JARDIM	INTERNO - NAO PROGRAMADA - MEIO AMBIENTE - VENTO
17617965_16549822	TAQUARITINGA DO NORTE	27/05/2022 11:25:04	29/05/2022 10:25:00	VERTENTES	INTERNO - NAO PROGRAMADA - MEIO AMBIENTE - VENTO
17617977_16546407	BREJO DA MADRE DE DEUS	27/05/2022 11:30:01	27/05/2022 20:42:00	TA CRUZ DO CAPIBA	INTERNO - NAO PROGRAMADA - MEIO AMBIENTE - DESCARGA ATMOSFERICA
17617985_16545455	BELO JARDIM	27/05/2022 11:32:48	27/05/2022 16:00:00	BELO JARDIM	INTERNO - NAO PROGRAMADA - MEIO AMBIENTE - VENTO
17618026_16546169	SURUBIM	27/05/2022 11:40:40	27/05/2022 18:35:00	SURUBIM	INTERNO - NAO PROGRAMADA - MEIO AMBIENTE - VENTO
17618053_16548602	BARREIROS	27/05/2022 11:50:41	31/05/2022 03:40:00	BARREIROS	INTERNO - NAO PROGRAMADA - MEIO AMBIENTE - VENTO
17618062_16545857	LIMOEIRO	27/05/2022 11:55:14	27/05/2022 14:32:00	LIMOEIRO	INTERNO - NAO PROGRAMADA - MEIO AMBIENTE - VENTO
17618062_16545857	LIMOEIRO	27/05/2022 11:55:14	27/05/2022 14:50:00	GLORIA DO GOITA	INTERNO - NAO PROGRAMADA - MEIO AMBIENTE - VENTO
17618062_16545857	LIMOEIRO	27/05/2022 11:55:14	27/05/2022 14:50:00	LIMOEIRO	INTERNO - NAO PROGRAMADA - MEIO AMBIENTE - VENTO
17618064_16593844	RIO FORMOSO	27/05/2022 11:56:54	02/06/2022 09:20:00	RIO FORMOSO	INTERNO - NAO PROGRAMADA - MEIO AMBIENTE - INUNDACAO
17618067_16546263	RECIFE	27/05/2022 11:57:30	27/05/2022 16:40:00	SANTO AMARO	INTERNO - NAO PROGRAMADA - MEIO AMBIENTE - VENTO

17618072_16547053	JOAO ALFREDO	27/05/2022 11:58:49	29/05/2022 13:50:01	LIMOEIRO	INTERNO - NAO PROGRAMADA - MEIO AMBIENTE - ARVORE OU VEGETACAO
17618080_16546029	CHA DE ALEGRIA	27/05/2022 12:06:27	30/05/2022 16:10:00	GLORIA DO GOITA	INTERNO - NAO PROGRAMADA - MEIO AMBIENTE - EROSAO
17618080_16546029	CHA DE ALEGRIA	27/05/2022 12:06:27	27/05/2022 13:19:00	GLORIA DO GOITA	INTERNO - NAO PROGRAMADA - MEIO AMBIENTE - EROSAO
17618081_16546432	CARPINA	27/05/2022 12:08:49	29/05/2022 20:30:00	CARPINA	INTERNO - NAO PROGRAMADA - PROPRIAS DO SISTEMA - DESLIGAMENTO POR SEGURANCA
17618081_16550575	CARPINA	29/05/2022 14:50:49	29/05/2022 20:30:00	CARPINA	INTERNO - NAO PROGRAMADA - PROPRIAS DO SISTEMA - DESLIGAMENTO POR SEGURANCA
17618083_16545062	IPOJUCA	27/05/2022 12:07:49	27/05/2022 12:11:00	ESCADA	INTERNO - NAO PROGRAMADA - MEIO AMBIENTE - DESCARGA ATMOSFERICA
17618083_16545062	IPOJUCA	27/05/2022 12:07:49	27/05/2022 13:48:00	IPOJUCA	INTERNO - NAO PROGRAMADA - MEIO AMBIENTE - DESCARGA ATMOSFERICA
17618083_16545062	IPOJUCA	27/05/2022 12:07:49	27/05/2022 13:42:10	IPOJUCA	INTERNO - NAO PROGRAMADA - MEIO AMBIENTE - DESCARGA ATMOSFERICA
17618083_16545062	IPOJUCA	27/05/2022 12:07:49	27/05/2022 12:11:00	IPOJUCA	INTERNO - NAO PROGRAMADA - MEIO AMBIENTE - DESCARGA ATMOSFERICA
17618091_16546261	CARPINA	27/05/2022 12:16:43	27/05/2022 19:45:30	VICENCIA	INTERNO - NAO PROGRAMADA - TERCEIROS - OBJETO NA REDE
17618111_16549488	IPOJUCA	27/05/2022 12:07:41	29/05/2022 14:40:00	ESCADA	INTERNO - NAO PROGRAMADA - MEIO AMBIENTE - ARVORE OU VEGETACAO
17618129_16545247	CAMARAGIBE	27/05/2022 12:13:24	27/05/2022 14:00:00	DO LOURENCO DA MA	INTERNO - NAO PROGRAMADA - MEIO AMBIENTE - VENTO
17618132_16551143	POCAO	27/05/2022 12:14:44	27/05/2022 16:20:00	PESQUEIRA	INTERNO - NAO PROGRAMADA - MEIO AMBIENTE - ARVORE OU VEGETACAO
17618144_16546085	MACHADOS	27/05/2022 12:22:14	27/05/2022 17:08:00	BOM JARDIM	INTERNO - NAO PROGRAMADA - MEIO AMBIENTE - ARVORE OU VEGETACAO

17618144_16546085	MACHADOS	27/05/2022 12:22:14	27/05/2022 17:15:00	BOM JARDIM	INTERNO - NAO PROGRAMADA - MEIO AMBIENTE - ARVORE OU VEGETACAO
17618145_16594531	TIMBAUBA	27/05/2022 12:21:21	28/05/2022 22:14:00	TIMBAUBA	INTERNO - NAO PROGRAMADA - PROPRIAS DO SISTEMA - DESLIGAMENTO POR SEGURANCA
17618145_16594555	ALIANCA	28/05/2022 02:42:00	28/05/2022 14:20:01	VICENCIA	INTERNO - NAO PROGRAMADA - PROPRIAS DO SISTEMA - DESLIGAMENTO POR SEGURANCA
17618145_16594531	TIMBAUBA	27/05/2022 12:21:21	28/05/2022 20:34:21	TIMBAUBA	INTERNO - NAO PROGRAMADA - PROPRIAS DO SISTEMA - DESLIGAMENTO POR SEGURANCA
17618145_16594531	TIMBAUBA	27/05/2022 12:21:21	27/05/2022 16:15:19	TIMBAUBA	INTERNO - NAO PROGRAMADA - PROPRIAS DO SISTEMA - DESLIGAMENTO POR SEGURANCA
17618145_16594531	TIMBAUBA	27/05/2022 12:21:21	28/05/2022 22:14:00	VICENCIA	INTERNO - NAO PROGRAMADA - PROPRIAS DO SISTEMA - DESLIGAMENTO POR SEGURANCA
17618145_16594531	TIMBAUBA	27/05/2022 12:21:21	27/05/2022 16:38:17	VICENCIA	INTERNO - NAO PROGRAMADA - PROPRIAS DO SISTEMA - DESLIGAMENTO POR SEGURANCA
17618145_16594531	TIMBAUBA	27/05/2022 12:21:21	27/05/2022 16:38:17	TIMBAUBA	INTERNO - NAO PROGRAMADA - PROPRIAS DO SISTEMA - DESLIGAMENTO POR SEGURANCA
17618145_16594531	TIMBAUBA	27/05/2022 12:21:21	05/06/2022 12:59:05	TIMBAUBA	INTERNO - NAO PROGRAMADA - PROPRIAS DO SISTEMA - DESLIGAMENTO POR SEGURANCA
17618145_16594555	ALIANCA	28/05/2022 02:42:00	28/05/2022 14:20:01	TIMBAUBA	INTERNO - NAO PROGRAMADA - PROPRIAS DO SISTEMA - DESLIGAMENTO POR SEGURANCA
17618145_16594531	TIMBAUBA	27/05/2022 12:21:21	27/05/2022 16:15:19	VICENCIA	INTERNO - NAO PROGRAMADA - PROPRIAS DO SISTEMA - DESLIGAMENTO POR SEGURANCA
17618154_16549515	OROBO	27/05/2022 15:50:01	29/05/2022 13:25:00	BOM JARDIM	INTERNO - NAO PROGRAMADA - MEIO AMBIENTE - VENTO
17618154_16545998	OROBO	27/05/2022 12:31:28	27/05/2022 15:50:00	BOM JARDIM	INTERNO - NAO PROGRAMADA - MEIO AMBIENTE - VENTO

17618160_16545893	CABO DE SANTO AGOSTINHO	27/05/2022 12:19:57	27/05/2022 17:35:00	IPOJUCA	INTERNO - NAO PROGRAMADA - MEIO AMBIENTE - ARVORE OU VEGETACAO
17618161_16547100	PASSIRA	27/05/2022 12:19:59	28/05/2022 00:30:00	PASSIRA	INTERNO - NAO PROGRAMADA - MEIO AMBIENTE - VENTO
17618163_16548202	IGARASSU	27/05/2022 12:22:02	29/05/2022 16:40:00	CRUZ DE REBOUCAS	INTERNO - NAO PROGRAMADA - MEIO AMBIENTE - VENTO
17618166_16545118	POMBOS	27/05/2022 12:30:29	27/05/2022 14:37:00	ORIA DE SANTO ANT	INTERNO - NAO PROGRAMADA - MEIO AMBIENTE - ARVORE OU VEGETACAO
17618166_16545118	POMBOS	27/05/2022 12:30:29	27/05/2022 12:39:18	ORIA DE SANTO ANT	INTERNO - NAO PROGRAMADA - MEIO AMBIENTE - ARVORE OU VEGETACAO
17618166_16545118	POMBOS	27/05/2022 12:30:29	27/05/2022 19:55:50	ORIA DE SANTO ANT	INTERNO - NAO PROGRAMADA - MEIO AMBIENTE - ARVORE OU VEGETACAO
17618172_16551150	PEDRA	27/05/2022 12:25:12	27/05/2022 17:15:00	VENTUROSA	INTERNO - NAO PROGRAMADA - MEIO AMBIENTE - DESCARGA ATMOSFERICA
17618173_16546584	PRIMAVERA	27/05/2022 12:25:19	27/05/2022 22:17:00	ORIA DE SANTO ANT	INTERNO - NAO PROGRAMADA - MEIO AMBIENTE - DESCARGA ATMOSFERICA
17618178_16554145	RECIFE	27/05/2022 12:27:18	31/05/2022 17:06:52	BONJI	INTERNO - NAO PROGRAMADA - MEIO AMBIENTE - ARVORE OU VEGETACAO
17618183_16545732	CABO DE SANTO AGOSTINHO	27/05/2022 12:28:17	27/05/2022 15:11:00	CABO	INTERNO - NAO PROGRAMADA - MEIO AMBIENTE - VENTO
17618204_16545769	FEIRA NOVA	27/05/2022 12:37:22	27/05/2022 17:10:00	GLORIA DO GOITA	INTERNO - NAO PROGRAMADA - MEIO AMBIENTE - ARVORE OU VEGETACAO
17618210_16545934	TIMBAUBA	27/05/2022 12:40:56	27/05/2022 16:00:00	TIMBAUBA	INTERNO - NAO PROGRAMADA - MEIO AMBIENTE - QUEIMADA OU INCENDIO
17618211_16545413	TAQUARITINGA DO NORTE	27/05/2022 12:40:29	27/05/2022 14:25:16	TORITAMA	INTERNO - NAO PROGRAMADA - MEIO AMBIENTE - DESCARGA ATMOSFERICA
17618217_16554893	SAO BENTO DO UNA	27/05/2022 12:36:37	27/05/2022 18:00:00	LAJEDO	INTERNO - NAO PROGRAMADA - MEIO AMBIENTE - ARVORE OU VEGETACAO

17618232_16557625	PAULISTA	27/05/2022 12:41:05	27/05/2022 14:50:55	PAU AMARELO	INTERNO - NAO PROGRAMADA - MEIO AMBIENTE - VENTO
17618236_16554910	SAO CAETANO	27/05/2022 12:43:05	28/05/2022 12:20:00	SAO CAETANO	INTERNO - NAO PROGRAMADA - MEIO AMBIENTE - VENTO
17618243_16570560	SAO VICENTE FERRER	27/05/2022 12:45:47	27/05/2022 14:50:00	VICENCIA	INTERNO - NAO PROGRAMADA - MEIO AMBIENTE - VENTO
17618246_16546568	CUMARU	27/05/2022 12:46:33	27/05/2022 22:26:00	PASSIRA	INTERNO - NAO PROGRAMADA - MEIO AMBIENTE - VENTO
17618292_16545387	CAMARAGIBE	27/05/2022 12:56:06	27/05/2022 14:00:00	TABATINGA	INTERNO - NAO PROGRAMADA - MEIO AMBIENTE - ARVORE OU VEGETACAO
17618303_16546359	CAPOEIRAS	27/05/2022 12:59:21	27/05/2022 17:40:00	LAJEDO	INTERNO - NAO PROGRAMADA - MEIO AMBIENTE - VENTO
17618330_16545643	SAO JOAO	27/05/2022 13:08:20	28/05/2022 11:15:21	ANGELIM	INTERNO - NAO PROGRAMADA - MEIO AMBIENTE - ARVORE OU VEGETACAO
17618354_16545186	RECIFE	27/05/2022 13:18:24	27/05/2022 15:19:12	MACAXEIRA	INTERNO - NAO PROGRAMADA - MEIO AMBIENTE - QUEIMADA OU INCENDIO
17618391_16546340	VITORIA DE SANTO ANTAO	27/05/2022 13:24:38	27/05/2022 19:10:00	DRIA DE SANTO ANTAO	INTERNO - NAO PROGRAMADA - MEIO AMBIENTE - ARVORE OU VEGETACAO
17618398_16549744	CORTES	27/05/2022 13:28:46	29/05/2022 13:30:37	JOSE MARIANO	INTERNO - NAO PROGRAMADA - MEIO AMBIENTE - ARVORE OU VEGETACAO
17618412_16546676	BUIQUE	27/05/2022 13:28:25	27/05/2022 23:25:00	BUIQUE	INTERNO - NAO PROGRAMADA - MEIO AMBIENTE - DESCARGA ATMOSFERICA
17618446_16545919	LIMOEIRO	27/05/2022 13:39:23	27/05/2022 16:34:00	LIMOEIRO	INTERNO - NAO PROGRAMADA - MEIO AMBIENTE - DESCARGA ATMOSFERICA
17618453_16546270	PAULISTA	27/05/2022 18:15:00	29/05/2022 10:25:00	PAU AMARELO	INTERNO - NAO PROGRAMADA - PROPRIAS DO SISTEMA - DESLIGAMENTO POR SEGURANCA
17618453_16546270	PAULISTA	27/05/2022 18:15:00	29/05/2022 10:25:00	PARATIBE I	INTERNO - NAO PROGRAMADA - PROPRIAS DO SISTEMA - DESLIGAMENTO POR SEGURANCA
17618482_16546194	CAMARAGIBE	27/05/2022 13:51:10	27/05/2022 18:25:00	TABATINGA	INTERNO - NAO PROGRAMADA - TERCEIROS - OBJETO NA REDE

17618488_16546052	AGUAS BELAS	27/05/2022 13:52:44	27/05/2022 17:25:00	AGUAS BELAS	INTERNO - NAO PROGRAMADA - MEIO AMBIENTE - DESCARGA ATMOSFERICA
17618491_16577846	TEREZINHA	27/05/2022 13:53:21	27/05/2022 16:00:00	BOM CONSELHO	INTERNO - NAO PROGRAMADA - MEIO AMBIENTE - VENTO
17618501_16545281	RECIFE	27/05/2022 13:53:50	27/05/2022 13:58:15	PARATIBE I	INTERNO - NAO PROGRAMADA - MEIO AMBIENTE - VENTO
17618504_16545289	BELEM DE MARIA	27/05/2022 14:03:16	27/05/2022 17:45:00	CUPIRA	INTERNO - NAO PROGRAMADA - MEIO AMBIENTE - DESCARGA ATMOSFERICA
17618522_16545765	SAO JOAO	27/05/2022 13:59:10	27/05/2022 19:22:00	HELIOPOLIS	INTERNO - NAO PROGRAMADA - MEIO AMBIENTE - VENTO
17618561_16546373	OROBO	27/05/2022 14:13:23	27/05/2022 21:27:00	BOM JARDIM	INTERNO - NAO PROGRAMADA - MEIO AMBIENTE - VENTO
17618565_16545895	OLINDA	27/05/2022 14:15:39	27/05/2022 17:00:00	OLINDA	INTERNO - NAO PROGRAMADA - MEIO AMBIENTE - VENTO
17618572_16553295	VITORIA DE SANTO ANTAO	30/05/2022 14:23:18	30/05/2022 18:00:00	ORIA DE SANTO ANT	INTERNO - NAO PROGRAMADA - MEIO AMBIENTE - ARVORE OU VEGETACAO
17618575_16549566	RECIFE	27/05/2022 14:28:36	27/05/2022 16:41:00	IPUTINGA	INTERNO - NAO PROGRAMADA - MEIO AMBIENTE - ARVORE OU VEGETACAO
17618604_16548433	PALMARES	27/05/2022 14:26:03	28/05/2022 11:30:00	PALMARES	INTERNO - NAO PROGRAMADA - MEIO AMBIENTE - VENTO
17618604_16548448	PALMARES	27/05/2022 14:26:03	28/05/2022 11:20:00	PALMARES	INTERNO - NAO PROGRAMADA - MEIO AMBIENTE - VENTO
17618606_16587876	LAGOA DO OURO	27/05/2022 14:27:19	29/05/2022 14:10:17	CORRENTES	INTERNO - NAO PROGRAMADA - MEIO AMBIENTE - ARVORE OU VEGETACAO
17618624_16545395	RECIFE	27/05/2022 14:34:29	27/05/2022 14:37:38	PARATIBE I	INTERNO - NAO PROGRAMADA - MEIO AMBIENTE - ARVORE OU VEGETACAO
17618624_16545421	RECIFE	27/05/2022 14:42:02	27/05/2022 17:03:39	PARATIBE I	INTERNO - NAO PROGRAMADA - MEIO AMBIENTE - ARVORE OU VEGETACAO
17618624_16545421	RECIFE	27/05/2022 14:42:02	27/05/2022 15:47:00	PARATIBE I	INTERNO - NAO PROGRAMADA - MEIO AMBIENTE - ARVORE OU VEGETACAO

17618626_16545840	RECIFE	27/05/2022 14:42:29	27/05/2022 17:08:00	MACAXEIRA	INTERNO - NAO PROGRAMADA - MEIO AMBIENTE - ARVORE OU VEGETACAO
17618649_16546236	CAMARAGIBE	27/05/2022 14:38:31	27/05/2022 18:31:00	TABATINGA	INTERNO - NAO PROGRAMADA - TERCEIROS - OBJETO NA REDE
17618656_16556015	OROBO	27/05/2022 14:41:40	31/05/2022 17:20:00	BOM JARDIM	INTERNO - NAO PROGRAMADA - MEIO AMBIENTE - DESCARGA ATMOSFERICA
17618680_16546118	INAJA	27/05/2022 14:50:03	27/05/2022 16:50:00	INAJA	INTERNO - NAO PROGRAMADA - MEIO AMBIENTE - DESCARGA ATMOSFERICA
17618686_16551757	BARREIROS	30/05/2022 09:30:00	01/06/2022 12:30:00	BARREIROS	INTERNO - NAO PROGRAMADA - MEIO AMBIENTE - ARVORE OU VEGETACAO
17618712_16545850	ESCADA	27/05/2022 14:55:36	27/05/2022 17:00:00	ESCADA	INTERNO - NAO PROGRAMADA - MEIO AMBIENTE - VENTO
17618743_16547985	PAUDALHO	27/05/2022 15:07:14	28/05/2022 00:10:00	PAUDALHO	INTERNO - NAO PROGRAMADA - MEIO AMBIENTE - ARVORE OU VEGETACAO
17618756_16545709	JABOATAO DOS GUARARAPES	27/05/2022 15:17:10	27/05/2022 16:04:00	PRAZERES	INTERNO - NAO PROGRAMADA - MEIO AMBIENTE - VENTO
17618805_16546780	ANGELIM	27/05/2022 15:22:49	28/05/2022 01:26:00	HELIOPOLIS	INTERNO - NAO PROGRAMADA - MEIO AMBIENTE - VENTO
17618819_16546015	POMBOS	27/05/2022 15:34:32	27/05/2022 20:02:00	ORIA DE SANTO ANT	INTERNO - NAO PROGRAMADA - MEIO AMBIENTE - ARVORE OU VEGETACAO
17618833_16546179	LAGOA DE ITAENGA	27/05/2022 15:28:02	27/05/2022 19:30:00	GLORIA DO GOITA	INTERNO - NAO PROGRAMADA - MEIO AMBIENTE - ANIMAIS
17618839_16548644	AMARAJI	27/05/2022 15:29:34	28/05/2022 15:30:00	ESCADA	INTERNO - NAO PROGRAMADA - MEIO AMBIENTE - ARVORE OU VEGETACAO
17618846_16546449	CABO DE SANTO AGOSTINHO	27/05/2022 15:30:49	27/05/2022 21:15:00	CABO	INTERNO - NAO PROGRAMADA - MEIO AMBIENTE - QUEIMADA OU INCENDIO
17618846_16546448	CABO DE SANTO AGOSTINHO	27/05/2022 15:30:49	27/05/2022 21:15:00	CABO	INTERNO - NAO PROGRAMADA - MEIO AMBIENTE - QUEIMADA OU INCENDIO

17618862_16548882	LIMOEIRO	29/05/2022 07:20:39	29/05/2022 08:35:00	LIMOEIRO	INTERNO - NAO PROGRAMADA - MEIO AMBIENTE - ARVORE OU VEGETACAO
17618862_16546238	LIMOEIRO	27/05/2022 15:45:39	27/05/2022 17:50:00	LIMOEIRO	INTERNO - NAO PROGRAMADA - MEIO AMBIENTE - ARVORE OU VEGETACAO
17618867_16545887	IPOJUCA	27/05/2022 15:38:13	27/05/2022 16:37:00	PORTO DE GALINHAS	INTERNO - NAO PROGRAMADA - MEIO AMBIENTE - ARVORE OU VEGETACAO
17618882_16545833	CARPINA	27/05/2022 15:47:10	27/05/2022 19:11:00	CARPINA	INTERNO - NAO PROGRAMADA - MEIO AMBIENTE - ARVORE OU VEGETACAO
17618883_16545717	RIO FORMOSO	27/05/2022 16:04:17	27/05/2022 16:14:12	RIO FORMOSO	INTERNO - NAO PROGRAMADA - MEIO AMBIENTE - ARVORE OU VEGETACAO
17618887_16545931	IPOJUCA	27/05/2022 15:54:35	27/05/2022 17:15:00	PORTO DE GALINHAS	INTERNO - NAO PROGRAMADA - MEIO AMBIENTE - QUEIMADA OU INCENDIO
17618891_16549680	CHA GRANDE	29/05/2022 12:10:00	29/05/2022 15:40:00	ORIA DE SANTO ANTONIO	INTERNO - NAO PROGRAMADA - PROPRIAS DO SISTEMA - DESLIGAMENTO POR SEGURANCA
17618891_16553547	CHA GRANDE	30/05/2022 22:50:02	31/05/2022 01:20:00	ORIA DE SANTO ANTONIO	INTERNO - NAO PROGRAMADA - PROPRIAS DO SISTEMA - DESLIGAMENTO POR SEGURANCA
17618891_16545725	CHA GRANDE	27/05/2022 15:57:30	27/05/2022 17:10:41	ORIA DE SANTO ANTONIO	INTERNO - NAO PROGRAMADA - PROPRIAS DO SISTEMA - DESLIGAMENTO POR SEGURANCA
17618891_16553547	CHA GRANDE	30/05/2022 22:50:02	30/05/2022 22:54:25	ORIA DE SANTO ANTONIO	INTERNO - NAO PROGRAMADA - PROPRIAS DO SISTEMA - DESLIGAMENTO POR SEGURANCA
17618891_16545725	CHA GRANDE	27/05/2022 15:57:30	27/05/2022 21:15:00	GRAVATA II	INTERNO - NAO PROGRAMADA - PROPRIAS DO SISTEMA - DESLIGAMENTO POR SEGURANCA
17618891_16553547	CHA GRANDE	30/05/2022 22:50:02	30/05/2022 22:54:25	GRAVATA II	INTERNO - NAO PROGRAMADA - PROPRIAS DO SISTEMA - DESLIGAMENTO POR SEGURANCA
17618891_16545725	CHA GRANDE	27/05/2022 15:57:30	27/05/2022 21:15:00	ORIA DE SANTO ANTONIO	INTERNO - NAO PROGRAMADA - PROPRIAS DO SISTEMA - DESLIGAMENTO POR SEGURANCA

17618891_16553547	CHA GRANDE	30/05/2022 22:50:02	31/05/2022 01:20:00	GRAVATA II	INTERNO - NAO PROGRAMADA - PROPRIAS DO SISTEMA - DESLIGAMENTO POR SEGURANCA
17618891_16545725	CHA GRANDE	27/05/2022 15:57:30	31/05/2022 01:20:00	GRAVATA II	INTERNO - NAO PROGRAMADA - PROPRIAS DO SISTEMA - DESLIGAMENTO POR SEGURANCA
17618891_16545725	CHA GRANDE	27/05/2022 15:57:30	27/05/2022 19:40:00	GRAVATA II	INTERNO - NAO PROGRAMADA - PROPRIAS DO SISTEMA - DESLIGAMENTO POR SEGURANCA
17618891_16549680	CHA GRANDE	29/05/2022 12:10:00	29/05/2022 15:40:00	GRAVATA II	INTERNO - NAO PROGRAMADA - PROPRIAS DO SISTEMA - DESLIGAMENTO POR SEGURANCA
17618891_16545725	CHA GRANDE	27/05/2022 15:57:30	27/05/2022 17:10:41	GRAVATA II	INTERNO - NAO PROGRAMADA - PROPRIAS DO SISTEMA - DESLIGAMENTO POR SEGURANCA
17618947_16549442	CABO DE SANTO AGOSTINHO	27/05/2022 16:04:38	29/05/2022 12:58:00	PIRAPAMA I	INTERNO - NAO PROGRAMADA - MEIO AMBIENTE - ARVORE OU VEGETACAO
17618949_16548863	BELO JARDIM	27/05/2022 16:05:46	29/05/2022 11:00:06	BELO JARDIM	INTERNO - NAO PROGRAMADA - MEIO AMBIENTE - ARVORE OU VEGETACAO
17618949_16549458	BELO JARDIM	29/05/2022 08:00:00	29/05/2022 11:00:00	BELO JARDIM	INTERNO - NAO PROGRAMADA - MEIO AMBIENTE - ARVORE OU VEGETACAO
17618949_16548862	BELO JARDIM	27/05/2022 16:05:46	27/05/2022 19:30:00	BELO JARDIM	INTERNO - NAO PROGRAMADA - MEIO AMBIENTE - ARVORE OU VEGETACAO
17618957_16551593	CARPINA	27/05/2022 16:15:53	27/05/2022 18:00:42	CARPINA	INTERNO - NAO PROGRAMADA - MEIO AMBIENTE - ARVORE OU VEGETACAO
17618974_16546298	IGARASSU	27/05/2022 16:06:18	29/05/2022 01:20:00	IGARASSU	INTERNO - NAO PROGRAMADA - MEIO AMBIENTE - ARVORE OU VEGETACAO
17618984_16546784	SAO JOAO	27/05/2022 16:09:30	28/05/2022 02:45:00	ANGELIM	INTERNO - NAO PROGRAMADA - MEIO AMBIENTE - ARVORE OU VEGETACAO
17619025_16546117	JABOATAO DOS GUARARAPES	27/05/2022 16:28:25	29/05/2022 11:40:40	PONTEZINHA	INTERNO - NAO PROGRAMADA - MEIO AMBIENTE - QUEIMADA OU INCENDIO

17619040_16546777	MORENO	27/05/2022 16:24:30	28/05/2022 01:35:00	MORENO	INTERNO - NAO PROGRAMADA - MEIO AMBIENTE - VENTO
17619101_16546793	CHA GRANDE	27/05/2022 17:10:42	28/05/2022 12:43:00	GRAVATA II	INTERNO - NAO PROGRAMADA - MEIO AMBIENTE - ARVORE OU VEGETACAO
17619101_16547336	CHA GRANDE	28/05/2022 12:25:11	28/05/2022 12:43:00	ORIA DE SANTO ANT	INTERNO - NAO PROGRAMADA - MEIO AMBIENTE - ARVORE OU VEGETACAO
17619101_16547336	CHA GRANDE	28/05/2022 12:25:11	28/05/2022 12:43:00	GRAVATA II	INTERNO - NAO PROGRAMADA - MEIO AMBIENTE - ARVORE OU VEGETACAO
17619105_16546213	ALIANCA	27/05/2022 16:53:40	27/05/2022 18:15:00	VICENCIA	INTERNO - NAO PROGRAMADA - TERCEIROS - OBJETO NA REDE
17619109_16575355	RECIFE	27/05/2022 16:54:00	27/05/2022 18:37:13	SANTO AMARO	INTERNO - NAO PROGRAMADA - MEIO AMBIENTE - QUEIMADA OU INCENDIO
17619177_16546459	AMARAJI	27/05/2022 17:16:36	27/05/2022 22:16:00	JOSE MARIANO	INTERNO - NAO PROGRAMADA - PROPRIAS DO SISTEMA - DESLIGAMENTO POR SEGURANCA
17619196_16546361	LIMOEIRO	27/05/2022 17:51:00	27/05/2022 20:34:00	LIMOEIRO	INTERNO - NAO PROGRAMADA - MEIO AMBIENTE - VENTO
17619219_16551163	PESQUEIRA	27/05/2022 17:10:04	28/05/2022 10:51:00	PESQUEIRA	INTERNO - NAO PROGRAMADA - MEIO AMBIENTE - ANIMAIS
17619233_16546566	CABO DE SANTO AGOSTINHO	27/05/2022 17:15:55	27/05/2022 21:55:00	CABO	INTERNO - NAO PROGRAMADA - MEIO AMBIENTE - VENTO
17619234_16548398	JAQUEIRA	27/05/2022 17:16:42	28/05/2022 03:50:00	CATENDE	INTERNO - NAO PROGRAMADA - MEIO AMBIENTE - VENTO
17619242_16575344	RECIFE	27/05/2022 17:20:12	27/05/2022 19:47:06	PARATIBE I	INTERNO - NAO PROGRAMADA - MEIO AMBIENTE - ARVORE OU VEGETACAO
17619243_16546439	RECIFE	27/05/2022 20:15:00	27/05/2022 20:25:00	IPUTINGA	INTERNO - NAO PROGRAMADA - MEIO AMBIENTE - ARVORE OU VEGETACAO
17619243_16546437	RECIFE	27/05/2022 17:28:35	27/05/2022 21:37:00	IPUTINGA	INTERNO - NAO PROGRAMADA - MEIO AMBIENTE - ARVORE OU VEGETACAO
17619245_16546065	SAO VICENTE FERRER	27/05/2022 17:20:23	27/05/2022 17:30:01	VICENCIA	INTERNO - NAO PROGRAMADA - MEIO AMBIENTE - VENTO

17619245_16546065	SAO VICENTE FERRER	27/05/2022 17:20:23	27/05/2022 17:30:01	VICENCIA	INTERNO - NAO PROGRAMADA - MEIO AMBIENTE - VENTO
17619245_16546065	SAO VICENTE FERRER	27/05/2022 17:20:23	27/05/2022 17:30:01	VICENCIA	INTERNO - NAO PROGRAMADA - MEIO AMBIENTE - VENTO
17619246_16546228	VITORIA DE SANTO ANTAO	27/05/2022 17:29:33	27/05/2022 20:00:00	VITORIA DE SANTO ANTAO	INTERNO - NAO PROGRAMADA - MEIO AMBIENTE - VENTO
17619259_16546331	SAO LOURENCO DA MATA	27/05/2022 17:23:26	27/05/2022 19:40:00	SAO LOURENCO DA MATA	INTERNO - NAO PROGRAMADA - MEIO AMBIENTE - ARVORE OU VEGETACAO
17619259_16546331	SAO LOURENCO DA MATA	27/05/2022 17:23:26	27/05/2022 19:55:00	SAO LOURENCO DA MATA	INTERNO - NAO PROGRAMADA - MEIO AMBIENTE - ARVORE OU VEGETACAO
17619266_16550334	BREJO DA MADRE DE DEUS	27/05/2022 17:25:04	09/06/2022 13:30:28	BREJO DA MADRE DE DEUS	INTERNO - NAO PROGRAMADA - MEIO AMBIENTE - VENTO
17619266_16550334	BREJO DA MADRE DE DEUS	27/05/2022 17:25:04	29/05/2022 14:40:00	BREJO DA MADRE DE DEUS	INTERNO - NAO PROGRAMADA - MEIO AMBIENTE - VENTO
17619276_16551326	IGARASSU	27/05/2022 17:28:08	30/05/2022 09:45:00	IGARASSU	INTERNO - NAO PROGRAMADA - MEIO AMBIENTE - ARVORE OU VEGETACAO
17619331_16548336	BARREIROS	27/05/2022 17:44:26	28/05/2022 14:22:00	BARREIROS	INTERNO - NAO PROGRAMADA - MEIO AMBIENTE - QUEIMADA OU INCENDIO
17619337_16547535	MANARI	27/05/2022 17:46:32	28/05/2022 09:45:00	MANARI	INTERNO - NAO PROGRAMADA - MEIO AMBIENTE - VENTO
17619345_16548414	MARAIAL	27/05/2022 17:48:47	28/05/2022 01:40:00	MARAIAL	INTERNO - NAO PROGRAMADA - MEIO AMBIENTE - VENTO
17619359_16546141	VICENCIA	27/05/2022 17:58:40	27/05/2022 18:02:42	NAZARE DA MATA	INTERNO - NAO PROGRAMADA - MEIO AMBIENTE - VENTO
17619359_16546640	VICENCIA	28/05/2022 00:38:23	28/05/2022 00:45:30	VICENCIA	INTERNO - NAO PROGRAMADA - MEIO AMBIENTE - VENTO
17619359_16546141	VICENCIA	27/05/2022 17:58:40	27/05/2022 18:02:42	VICENCIA	INTERNO - NAO PROGRAMADA - MEIO AMBIENTE - VENTO
17619359_16546640	VICENCIA	28/05/2022 00:38:23	28/05/2022 00:45:30	NAZARE DA MATA	INTERNO - NAO PROGRAMADA - MEIO AMBIENTE - VENTO
17619360_16546603	RIO FORMOSO	27/05/2022 23:47:00	28/05/2022 02:53:00	TAMANDARE	INTERNO - NAO PROGRAMADA - MEIO AMBIENTE - DESCARGA ATMOSFERICA

17619360_16546603	RIO FORMOSO	27/05/2022 23:47:00	28/05/2022 02:53:00	RIO FORMOSO	INTERNO - NAO PROGRAMADA - MEIO AMBIENTE - DESCARGA ATMOSFERICA
17619360_16546542	RIO FORMOSO	27/05/2022 22:40:00	28/05/2022 00:10:00	RIO FORMOSO	INTERNO - NAO PROGRAMADA - MEIO AMBIENTE - DESCARGA ATMOSFERICA
17619403_16546175	CABO DE SANTO AGOSTINHO	27/05/2022 18:16:11	27/05/2022 18:26:35	INSEADA DOS CORAI	INTERNO - NAO PROGRAMADA - MEIO AMBIENTE - QUEIMADA OU INCENDIO
17619414_16548481	TIMBAUBA	27/05/2022 18:09:34	28/05/2022 11:30:00	TIMBAUBA	INTERNO - NAO PROGRAMADA - TERCEIROS - OBJETO NA REDE
17619438_16546411	CAPOEIRAS	27/05/2022 18:24:10	27/05/2022 22:15:00	CAETÉS	INTERNO - NAO PROGRAMADA - PROPRIAS DO SISTEMA - DESLIGAMENTO POR SEGURANCA
17619453_16551172	PEDRA	27/05/2022 18:28:32	28/05/2022 04:38:00	VENTUROSA	INTERNO - NAO PROGRAMADA - MEIO AMBIENTE - ARVORE OU VEGETACAO
17619461_16546544	OROBO	27/05/2022 21:37:00	30/05/2022 18:32:00	BOM JARDIM	INTERNO - NAO PROGRAMADA - PROPRIAS DO SISTEMA - DESLIGAMENTO POR SEGURANCA
17619461_16546540	OROBO	27/05/2022 18:34:18	27/05/2022 22:25:00	BOM JARDIM	INTERNO - NAO PROGRAMADA - PROPRIAS DO SISTEMA - DESLIGAMENTO POR SEGURANCA
17619465_16560629	RECIFE	27/05/2022 18:42:10	01/06/2022 11:48:28	ESTÂNCIA	INTERNO - NAO PROGRAMADA - TERCEIROS - OBJETO NA REDE
17619466_16552191	PAULISTA	30/05/2022 13:25:11	30/05/2022 15:51:28	PARATIBE I	INTERNO - NAO PROGRAMADA - MEIO AMBIENTE - EROSAO
17619491_16548747	CABO DE SANTO AGOSTINHO	27/05/2022 18:44:03	27/05/2022 23:30:00	CABO	INTERNO - NAO PROGRAMADA - MEIO AMBIENTE - ARVORE OU VEGETACAO
17619516_16548259	BELO JARDIM	27/05/2022 18:51:39	28/05/2022 11:30:00	BELO JARDIM	INTERNO - NAO PROGRAMADA - MEIO AMBIENTE - ARVORE OU VEGETACAO
17619520_16551249	RECIFE	27/05/2022 18:52:25	30/05/2022 08:55:00	JOAO DE BARROS	INTERNO - NAO PROGRAMADA - MEIO AMBIENTE - VENTO
17619614_16548453	SURUBIM	27/05/2022 19:19:06	28/05/2022 22:50:00	SURUBIM	INTERNO - NAO PROGRAMADA - MEIO AMBIENTE - INUNDACAO

17619617_16546575	AGRESTINA	27/05/2022 19:20:20	28/05/2022 10:23:00	AGRESTINA	INTERNO - NAO PROGRAMADA - MEIO AMBIENTE - ARVORE OU VEGETACAO
17619617_16546575	AGRESTINA	27/05/2022 19:20:20	28/05/2022 11:55:00	AGRESTINA	INTERNO - NAO PROGRAMADA - MEIO AMBIENTE - ARVORE OU VEGETACAO
17619617_16546575	AGRESTINA	27/05/2022 19:20:20	28/05/2022 11:55:00	CARUARU	INTERNO - NAO PROGRAMADA - MEIO AMBIENTE - ARVORE OU VEGETACAO
17619651_16563151	SAO LOURENCO DA MATA	27/05/2022 19:32:23	03/06/2022 09:27:58	SAO LOURENCO DA MATA	INTERNO - NAO PROGRAMADA - MEIO AMBIENTE - ARVORE OU VEGETACAO
17619654_16546483	RIO FORMOSO	27/05/2022 19:33:47	27/05/2022 21:52:00	RIO FORMOSO	INTERNO - NAO PROGRAMADA - MEIO AMBIENTE - VENTO
17619658_16547292	SALOA	27/05/2022 19:34:43	28/05/2022 12:36:09	BOM CONSELHO	INTERNO - NAO PROGRAMADA - MEIO AMBIENTE - DESCARGA ATMOSFERICA
17619673_16546939	CARUARU	27/05/2022 19:48:18	28/05/2022 10:00:00	CARUARU	INTERNO - NAO PROGRAMADA - MEIO AMBIENTE - VENTO
17619675_16546290	ALIANCA	27/05/2022 19:48:00	27/05/2022 23:10:13	NAZARE DA MATA	INTERNO - NAO PROGRAMADA - MEIO AMBIENTE - ARVORE OU VEGETACAO
17619675_16546290	ALIANCA	27/05/2022 19:48:00	29/05/2022 12:29:26	VICENCIA	INTERNO - NAO PROGRAMADA - MEIO AMBIENTE - ARVORE OU VEGETACAO
17619675_16546290	ALIANCA	27/05/2022 19:48:00	01/06/2022 18:43:08	VICENCIA	INTERNO - NAO PROGRAMADA - MEIO AMBIENTE - ARVORE OU VEGETACAO
17619675_16546290	ALIANCA	27/05/2022 19:48:00	27/05/2022 22:56:00	VICENCIA	INTERNO - NAO PROGRAMADA - MEIO AMBIENTE - ARVORE OU VEGETACAO
17619675_16546290	ALIANCA	27/05/2022 19:48:00	27/05/2022 23:10:13	VICENCIA	INTERNO - NAO PROGRAMADA - MEIO AMBIENTE - ARVORE OU VEGETACAO
17619675_16546290	ALIANCA	27/05/2022 19:48:00	28/05/2022 00:48:14	VICENCIA	INTERNO - NAO PROGRAMADA - MEIO AMBIENTE - ARVORE OU VEGETACAO

17619675_16546290	ALIANCA	27/05/2022 19:48:00	27/05/2022 21:43:08	VICENCIA	INTERNO - NAO PROGRAMADA - MEIO AMBIENTE - ARVORE OU VEGETACAO
17619675_16546290	ALIANCA	27/05/2022 19:48:00	29/05/2022 10:05:00	VICENCIA	INTERNO - NAO PROGRAMADA - MEIO AMBIENTE - ARVORE OU VEGETACAO
17619696_16548464	IGARASSU	27/05/2022 19:46:09	28/05/2022 19:35:35	IGARASSU	INTERNO - NAO PROGRAMADA - MEIO AMBIENTE - ARVORE OU VEGETACAO
17619711_16546532	SURUBIM	27/05/2022 19:56:27	28/05/2022 10:10:00	SURUBIM	INTERNO - NAO PROGRAMADA - MEIO AMBIENTE - ARVORE OU VEGETACAO
17619730_16546862	IGARASSU	27/05/2022 19:54:25	28/05/2022 00:55:00	CRUZ DE REBOUCAS	INTERNO - NAO PROGRAMADA - TERCEIROS - OBJETO NA REDE
17619759_16547469	RECIFE	27/05/2022 20:01:28	28/05/2022 13:27:00	MACAXEIRA	INTERNO - NAO PROGRAMADA - MEIO AMBIENTE - ARVORE OU VEGETACAO
17619794_16547808	RECIFE	27/05/2022 20:08:46	28/05/2022 00:42:00	SETUBAL	INTERNO - NAO PROGRAMADA - MEIO AMBIENTE - VENTO
17619802_16546989	PAUDALHO	27/05/2022 20:12:45	28/05/2022 03:55:00	SAO LOURENCO DA MATA	INTERNO - NAO PROGRAMADA - MEIO AMBIENTE - ARVORE OU VEGETACAO
17619823_16546344	ABREU E LIMA	27/05/2022 20:24:49	27/05/2022 21:05:27	PARATIBERA	INTERNO - NAO PROGRAMADA - MEIO AMBIENTE - ARVORE OU VEGETACAO
17619823_16546421	PAULISTA	27/05/2022 21:05:52	27/05/2022 21:30:29	PARATIBERA	INTERNO - NAO PROGRAMADA - MEIO AMBIENTE - ARVORE OU VEGETACAO
17619845_16548423	TIMBAUBA	27/05/2022 20:24:26	28/05/2022 16:19:00	TIMBAUBA	INTERNO - NAO PROGRAMADA - TERCEIROS - OBJETO NA REDE
17619852_16548859	SAO LOURENCO DA MATA	27/05/2022 20:29:43	28/05/2022 17:28:00	SAO LOURENCO DA MATA	INTERNO - NAO PROGRAMADA - MEIO AMBIENTE - ARVORE OU VEGETACAO
17619860_16552381	RECIFE	27/05/2022 20:43:43	30/05/2022 15:18:00	SAO BENEDITO	INTERNO - NAO PROGRAMADA - MEIO AMBIENTE - ARVORE OU VEGETACAO
17619861_16546593	RECIFE	27/05/2022 20:43:47	27/05/2022 23:15:36	IPATINGA	INTERNO - NAO PROGRAMADA - MEIO AMBIENTE - ARVORE OU VEGETACAO

17619888_16550693	MACAPARANA	27/05/2022 22:43:00	29/05/2022 03:32:00	VICENCIA	INTERNO - NAO PROGRAMADA - MEIO AMBIENTE - INUNDACAO
17619888_16550690	MACAPARANA	27/05/2022 20:47:15	29/05/2022 03:32:00	VICENCIA	INTERNO - NAO PROGRAMADA - MEIO AMBIENTE - INUNDACAO
17619894_16548154	IBIRAJUBA	27/05/2022 20:49:20	28/05/2022 15:22:00	LAJEDO	INTERNO - NAO PROGRAMADA - MEIO AMBIENTE - VENTO
17619921_16546576	JABOATAO DOS GUARARAPES	27/05/2022 23:11:01	27/05/2022 23:24:42	PONTEZINHA	INTERNO - NAO PROGRAMADA - MEIO AMBIENTE - VENTO
17619921_16546576	JABOATAO DOS GUARARAPES	27/05/2022 23:11:01	28/05/2022 18:50:00	PONTEZINHA	INTERNO - NAO PROGRAMADA - MEIO AMBIENTE - VENTO
17619921_16546574	JABOATAO DOS GUARARAPES	27/05/2022 21:01:17	28/05/2022 18:50:00	PONTEZINHA	INTERNO - NAO PROGRAMADA - MEIO AMBIENTE - VENTO
17619934_16556614	CABO DE SANTO AGOSTINHO	29/05/2022 11:45:09	31/05/2022 13:30:00	CABO	INTERNO - NAO PROGRAMADA - MEIO AMBIENTE - ARVORE OU VEGETACAO
17619934_16548630	CABO DE SANTO AGOSTINHO	27/05/2022 21:02:09	31/05/2022 13:00:00	CABO	INTERNO - NAO PROGRAMADA - MEIO AMBIENTE - ARVORE OU VEGETACAO
17619941_16575923	JABOATAO DOS GUARARAPES	27/05/2022 21:05:21	30/05/2022 22:00:00	JABOATAO	INTERNO - NAO PROGRAMADA - MEIO AMBIENTE - VENTO
17619951_16546982	BUIQUE	27/05/2022 21:09:55	28/05/2022 10:20:00	BUIQUE	INTERNO - NAO PROGRAMADA - MEIO AMBIENTE - DESCARGA ATMOSFERICA
17619960_16587874	QUIPAPA	27/05/2022 21:14:51	29/05/2022 12:10:54	QUIPAPA	INTERNO - NAO PROGRAMADA - MEIO AMBIENTE - ARVORE OU VEGETACAO
17619964_16546497	CABO DE SANTO AGOSTINHO	27/05/2022 22:14:09	28/05/2022 01:06:00	INSEADA DOS CORAI	INTERNO - NAO PROGRAMADA - MEIO AMBIENTE - ARVORE OU VEGETACAO
17619964_16546438	CABO DE SANTO AGOSTINHO	27/05/2022 21:22:46	27/05/2022 22:13:11	INSEADA DOS CORAI	INTERNO - NAO PROGRAMADA - MEIO AMBIENTE - ARVORE OU VEGETACAO
17619964_16546438	CABO DE SANTO AGOSTINHO	27/05/2022 21:22:46	27/05/2022 22:35:38	INSEADA DOS CORAI	INTERNO - NAO PROGRAMADA - MEIO AMBIENTE - ARVORE OU VEGETACAO
17619979_16546446	FERREIROS	27/05/2022 21:30:32	28/05/2022 18:40:00	TIMBAUBA	INTERNO - NAO PROGRAMADA - MEIO AMBIENTE - EROSAO
17619979_16546446	FERREIROS	27/05/2022 21:30:32	31/05/2022 11:52:00	TIMBAUBA	INTERNO - NAO PROGRAMADA - MEIO AMBIENTE - EROSAO

17619979_16546446	FERREIROS	27/05/2022 21:30:32	28/05/2022 02:05:19	TIMBAUBA	INTERNO - NAO PROGRAMADA - MEIO AMBIENTE - EROSAO
17619979_16546446	FERREIROS	27/05/2022 21:30:32	03/06/2022 17:07:00	TIMBAUBA	INTERNO - NAO PROGRAMADA - MEIO AMBIENTE - EROSAO
17619983_16546531	OLINDA	27/05/2022 21:39:26	27/05/2022 23:12:29	OLINDA	INTERNO - NAO PROGRAMADA - MEIO AMBIENTE - ARVORE OU VEGETACAO
17619985_16546697	PAULISTA	27/05/2022 21:29:01	29/05/2022 12:24:00	PAU AMARELO	INTERNO - NAO PROGRAMADA - TERCEIROS - OBJETO NA REDE
17619989_16577853	BOM CONSELHO	27/05/2022 21:30:05	28/05/2022 13:10:00	BOM CONSELHO	INTERNO - NAO PROGRAMADA - MEIO AMBIENTE - VENTO
17620010_16552450	CABO DE SANTO AGOSTINHO	27/05/2022 21:43:24	27/05/2022 21:55:59	CABO	INTERNO - NAO PROGRAMADA - PROPRIAS DO SISTEMA - DESLIGAMENTO POR SEGURANCA
17620029_16548727	LAGOA DOS GATOS	27/05/2022 21:49:28	29/05/2022 01:35:00	CUPIRA	INTERNO - NAO PROGRAMADA - MEIO AMBIENTE - ARVORE OU VEGETACAO
17620058_16546750	GOIANA	28/05/2022 04:09:22	28/05/2022 08:32:15	TEJUCUPAPO	INTERNO - NAO PROGRAMADA - MEIO AMBIENTE - ANIMAIS
17620058_16546749	GOIANA	27/05/2022 22:03:21	28/05/2022 08:32:15	TEJUCUPAPO	INTERNO - NAO PROGRAMADA - MEIO AMBIENTE - ANIMAIS
17620080_16547037	CAMARAGIBE	28/05/2022 10:24:24	28/05/2022 16:14:20	CAMARAGIBE	INTERNO - NAO PROGRAMADA - MEIO AMBIENTE - ARVORE OU VEGETACAO
17620080_16546486	RECIFE	27/05/2022 22:06:18	27/05/2022 22:47:59	TABATINGA	INTERNO - NAO PROGRAMADA - MEIO AMBIENTE - ARVORE OU VEGETACAO
17620080_16546487	RECIFE	27/05/2022 22:06:18	27/05/2022 22:30:30	CAMARAGIBE	INTERNO - NAO PROGRAMADA - MEIO AMBIENTE - ARVORE OU VEGETACAO
17620080_16546488	RECIFE	27/05/2022 22:06:18	27/05/2022 22:25:19	CAMARAGIBE	INTERNO - NAO PROGRAMADA - MEIO AMBIENTE - ARVORE OU VEGETACAO
17620080_16546573	CAMARAGIBE	27/05/2022 23:14:48	28/05/2022 02:25:44	CAMARAGIBE	INTERNO - NAO PROGRAMADA - MEIO AMBIENTE - ARVORE OU VEGETACAO
17620080_16546487	RECIFE	27/05/2022 22:06:18	27/05/2022 22:30:30	CAXANGA	INTERNO - NAO PROGRAMADA - MEIO AMBIENTE - ARVORE OU VEGETACAO

17620080_16546626	CAMARAGIBE	28/05/2022 00:32:27	29/05/2022 02:20:51	CAMARAGIBE	INTERNO - NAO PROGRAMADA - MEIO AMBIENTE - ARVORE OU VEGETACAO
17620080_16546489	CAMARAGIBE	27/05/2022 22:06:18	28/05/2022 02:06:13	CAMARAGIBE	INTERNO - NAO PROGRAMADA - MEIO AMBIENTE - ARVORE OU VEGETACAO
17620080_16546626	CAMARAGIBE	28/05/2022 00:32:27	29/05/2022 09:57:29	CAMARAGIBE	INTERNO - NAO PROGRAMADA - MEIO AMBIENTE - ARVORE OU VEGETACAO
17620080_16547037	CAMARAGIBE	28/05/2022 10:24:24	28/05/2022 16:14:20	CAMARAGIBE	INTERNO - NAO PROGRAMADA - MEIO AMBIENTE - ARVORE OU VEGETACAO
17620080_16546491	CAMARAGIBE	27/05/2022 22:06:18	28/05/2022 01:10:38	CAMARAGIBE	INTERNO - NAO PROGRAMADA - MEIO AMBIENTE - ARVORE OU VEGETACAO
17620080_16546626	CAMARAGIBE	28/05/2022 00:32:27	29/05/2022 13:00:00	CAMARAGIBE	INTERNO - NAO PROGRAMADA - MEIO AMBIENTE - ARVORE OU VEGETACAO
17620080_16546491	CAMARAGIBE	27/05/2022 22:06:18	28/05/2022 01:10:38	TABATINGA	INTERNO - NAO PROGRAMADA - MEIO AMBIENTE - ARVORE OU VEGETACAO
17620110_16547140	CAMARAGIBE	27/05/2022 22:22:20	28/05/2022 17:46:00	DO LOURENCO DA MATA	INTERNO - NAO PROGRAMADA - MEIO AMBIENTE - ARVORE OU VEGETACAO
17620117_16546680	OLINDA	27/05/2022 22:32:19	30/05/2022 15:15:00	SAO BENEDITO	INTERNO - NAO PROGRAMADA - MEIO AMBIENTE - VENTO
17620118_16546586	SANTA CRUZ DO CAPIBARIBE	27/05/2022 22:33:26	28/05/2022 01:00:00	SANTA CRUZ DO CAPIBARIBE	INTERNO - NAO PROGRAMADA - MEIO AMBIENTE - QUEIMADA OU INCENDIO
17620119_16585621	IGARASSU	27/05/2022 22:36:49	28/05/2022 00:08:00	CRUZ DE REBOUCAS	INTERNO - NAO PROGRAMADA - TERCEIROS - OBJETO NA REDE
17620126_16546719	RECIFE	27/05/2022 22:28:19	28/05/2022 03:00:00	IPATINGA	INTERNO - NAO PROGRAMADA - MEIO AMBIENTE - VENTO
17620126_16546719	RECIFE	27/05/2022 22:28:19	28/05/2022 03:10:00	IPATINGA	INTERNO - NAO PROGRAMADA - MEIO AMBIENTE - VENTO
17620154_16553089	NAZARE DA MATA	27/05/2022 22:51:11	30/05/2022 18:14:00	NAZARE DA MATA	INTERNO - NAO PROGRAMADA - MEIO AMBIENTE - ARVORE OU VEGETACAO

17620155_16546639	CABO DE SANTO AGOSTINHO	27/05/2022 22:55:49	28/05/2022 00:43:00	CABO	INTERNO - NAO PROGRAMADA - MEIO AMBIENTE - ARVORE OU VEGETACAO
17620166_16550008	RECIFE	27/05/2022 22:58:47	28/05/2022 00:00:00	MACAXEIRA	INTERNO - NAO PROGRAMADA - MEIO AMBIENTE - QUEIMADA OU INCENDIO
17620166_16550009	RECIFE	27/05/2022 22:58:47	28/05/2022 00:00:00	MACAXEIRA	INTERNO - NAO PROGRAMADA - MEIO AMBIENTE - QUEIMADA OU INCENDIO
17620166_16550018	RECIFE	27/05/2022 22:58:47	28/05/2022 00:00:00	MACAXEIRA	INTERNO - NAO PROGRAMADA - MEIO AMBIENTE - QUEIMADA OU INCENDIO
17620166_16550011	RECIFE	27/05/2022 22:58:47	28/05/2022 00:00:00	MACAXEIRA	INTERNO - NAO PROGRAMADA - MEIO AMBIENTE - QUEIMADA OU INCENDIO
17620166_16550012	RECIFE	27/05/2022 22:58:47	28/05/2022 00:00:00	MACAXEIRA	INTERNO - NAO PROGRAMADA - MEIO AMBIENTE - QUEIMADA OU INCENDIO
17620166_16550015	RECIFE	27/05/2022 22:58:47	28/05/2022 00:00:00	MACAXEIRA	INTERNO - NAO PROGRAMADA - MEIO AMBIENTE - QUEIMADA OU INCENDIO
17620172_16546772	PEDRA	27/05/2022 23:05:25	28/05/2022 01:38:00	VENTUROSA	INTERNO - NAO PROGRAMADA - MEIO AMBIENTE - DESCARGA ATMOSFERICA
17620177_16552828	RECIFE	27/05/2022 23:07:11	29/05/2022 16:36:00	RIO JORDAO	INTERNO - NAO PROGRAMADA - MEIO AMBIENTE - ARVORE OU VEGETACAO
17620228_16546582	CAMARAGIBE	27/05/2022 23:19:00	28/05/2022 06:25:18	TABATINGA	INTERNO - NAO PROGRAMADA - MEIO AMBIENTE - ARVORE OU VEGETACAO
17620229_16591389	RECIFE	27/05/2022 23:14:45	31/05/2022 17:39:00	TABATINGA	INTERNO - NAO PROGRAMADA - MEIO AMBIENTE - EROSAO
17620230_16547403	CABO DE SANTO AGOSTINHO	28/05/2022 13:05:00	28/05/2022 13:45:00	PIRAPAMA I	INTERNO - NAO PROGRAMADA - MEIO AMBIENTE - ARVORE OU VEGETACAO
17620230_16546589	MORENO	27/05/2022 23:26:07	28/05/2022 12:01:00	PIRAPAMA I	INTERNO - NAO PROGRAMADA - MEIO AMBIENTE - ARVORE OU VEGETACAO

17620230_16547981	CABO DE SANTO AGOSTINHO	28/05/2022 16:59:22	28/05/2022 19:30:14	PIRAPAMA I	INTERNO - NAO PROGRAMADA - MEIO AMBIENTE - ARVORE OU VEGETACAO
17620230_16547981	CABO DE SANTO AGOSTINHO	28/05/2022 16:59:22	28/05/2022 17:44:04	PIRAPAMA I	INTERNO - NAO PROGRAMADA - MEIO AMBIENTE - ARVORE OU VEGETACAO
17620230_16547040	CABO DE SANTO AGOSTINHO	28/05/2022 10:30:00	29/05/2022 11:50:00	PIRAPAMA I	INTERNO - NAO PROGRAMADA - MEIO AMBIENTE - ARVORE OU VEGETACAO
17620230_16546589	MORENO	27/05/2022 23:26:07	28/05/2022 13:01:00	PIRAPAMA I	INTERNO - NAO PROGRAMADA - MEIO AMBIENTE - ARVORE OU VEGETACAO
17620230_16546589	MORENO	27/05/2022 23:26:07	28/05/2022 19:05:00	PIRAPAMA I	INTERNO - NAO PROGRAMADA - MEIO AMBIENTE - ARVORE OU VEGETACAO
17620230_16547923	CABO DE SANTO AGOSTINHO	28/05/2022 13:46:00	28/05/2022 16:59:15	PIRAPAMA I	INTERNO - NAO PROGRAMADA - MEIO AMBIENTE - ARVORE OU VEGETACAO
17620250_16550827	ITAMARACA	27/05/2022 23:33:37	29/05/2022 07:40:52	ITAPISSUMA	INTERNO - NAO PROGRAMADA - MEIO AMBIENTE - ARVORE OU VEGETACAO
17620250_16550824	ITAMARACA	27/05/2022 23:33:37	29/05/2022 07:40:52	ITAPISSUMA	INTERNO - NAO PROGRAMADA - MEIO AMBIENTE - ARVORE OU VEGETACAO
17620250_16550824	ITAMARACA	27/05/2022 23:33:37	29/05/2022 09:10:00	ITAPISSUMA	INTERNO - NAO PROGRAMADA - MEIO AMBIENTE - ARVORE OU VEGETACAO
17620253_16554456	LIMOEIRO	27/05/2022 23:41:37	28/05/2022 19:47:22	LIMOEIRO	INTERNO - NAO PROGRAMADA - MEIO AMBIENTE - ARVORE OU VEGETACAO
17620281_16549607	SAO LOURENCO DA MATA	28/05/2022 00:13:35	29/05/2022 13:50:00	TABATINGA	INTERNO - NAO PROGRAMADA - MEIO AMBIENTE - ARVORE OU VEGETACAO
17620298_16546836	PAULISTA	28/05/2022 00:40:00	28/05/2022 05:40:00	PAU AMARELO	INTERNO - NAO PROGRAMADA - MEIO AMBIENTE - ARVORE OU VEGETACAO
17620350_16546681	SAO VICENTE FERRER	28/05/2022 01:51:36	28/05/2022 16:18:52	VICENCIA	INTERNO - NAO PROGRAMADA - MEIO AMBIENTE - ARVORE OU VEGETACAO

17620350_16546681	SAO VICENTE FERRER	28/05/2022 01:51:36	28/05/2022 16:18:52	VICENCIA	INTERNO - NAO PROGRAMADA - MEIO AMBIENTE - ARVORE OU VEGETACAO
17620350_16546681	SAO VICENTE FERRER	28/05/2022 01:51:36	28/05/2022 16:18:52	VICENCIA	INTERNO - NAO PROGRAMADA - MEIO AMBIENTE - ARVORE OU VEGETACAO
17620382_16550996	LAGOA DO CARRO	28/05/2022 02:27:29	28/05/2022 11:09:52	CARPINA	INTERNO - NAO PROGRAMADA - MEIO AMBIENTE - QUEIMADA OU INCENDIO
17620389_16546831	GARANHUNS	28/05/2022 02:41:24	28/05/2022 07:53:00	HELIOPOLIS	INTERNO - NAO PROGRAMADA - MEIO AMBIENTE - INUNDACAO
17620390_16546763	OLINDA	28/05/2022 04:50:31	29/05/2022 12:32:00	OLINDA	INTERNO - NAO PROGRAMADA - MEIO AMBIENTE - ARVORE OU VEGETACAO
17620390_16546763	OLINDA	28/05/2022 04:50:31	28/05/2022 04:55:05	OLINDA	INTERNO - NAO PROGRAMADA - MEIO AMBIENTE - ARVORE OU VEGETACAO
17620390_16546757	OLINDA	28/05/2022 02:43:54	29/05/2022 12:32:00	OLINDA	INTERNO - NAO PROGRAMADA - MEIO AMBIENTE - ARVORE OU VEGETACAO
17620391_16593556	TIMBAUBA	28/05/2022 02:39:43	28/05/2022 02:43:55	TIMBAUBA	INTERNO - NAO PROGRAMADA - MEIO AMBIENTE - VENTO
17620391_16593556	TIMBAUBA	28/05/2022 02:39:43	28/05/2022 02:43:55	VICENCIA	INTERNO - NAO PROGRAMADA - MEIO AMBIENTE - VENTO
17620411_16593796	JABOATAO DOS GUARARAPES	28/05/2022 03:14:19	30/05/2022 04:38:00	JABOATAO	INTERNO - NAO PROGRAMADA - TERCEIROS - OBJETO NA REDE
17620411_16593797	JABOATAO DOS GUARARAPES	28/05/2022 03:29:27	28/05/2022 04:57:24	JABOATAO	INTERNO - NAO PROGRAMADA - TERCEIROS - OBJETO NA REDE
17620411_16593805	JABOATAO DOS GUARARAPES	28/05/2022 05:45:46	28/05/2022 06:08:33	JABOATAO	INTERNO - NAO PROGRAMADA - TERCEIROS - OBJETO NA REDE
17620411_16593797	JABOATAO DOS GUARARAPES	28/05/2022 03:29:27	28/05/2022 06:08:33	JABOATAO	INTERNO - NAO PROGRAMADA - TERCEIROS - OBJETO NA REDE
17620411_16593810	JABOATAO DOS GUARARAPES	30/05/2022 03:06:34	30/05/2022 04:38:00	JABOATAO	INTERNO - NAO PROGRAMADA - TERCEIROS - OBJETO NA REDE
17620423_16589193	SANTA MARIA DO CAMBUCA	28/05/2022 03:23:45	28/05/2022 04:30:00	SURUBIM	INTERNO - NAO PROGRAMADA - MEIO AMBIENTE - VENTO
17620441_16549113	RECIFE	28/05/2022 03:45:09	29/05/2022 14:08:07	ILHA DO RETIRO	INTERNO - NAO PROGRAMADA - MEIO AMBIENTE - ARVORE OU VEGETACAO

17620445_16549991	SAO LOURENCO DA MATA	28/05/2022 04:05:03	29/05/2022 21:20:00	TABATINGA	INTERNO - NAO PROGRAMADA - MEIO AMBIENTE - ARVORE OU VEGETACAO
17620448_16550019	CHA DE ALEGRIA	28/05/2022 03:59:46	29/05/2022 11:42:00	ORIA DE SANTO ANT	INTERNO - NAO PROGRAMADA - MEIO AMBIENTE - VENTO
17620466_16546823	RECIFE	28/05/2022 04:33:48	28/05/2022 16:27:00	BONJI	INTERNO - NAO PROGRAMADA - MEIO AMBIENTE - ARVORE OU VEGETACAO
17620471_16546755	JABOATAO DOS GUARARAPES	28/05/2022 04:40:49	28/05/2022 20:53:15	JABOATAO	INTERNO - NAO PROGRAMADA - MEIO AMBIENTE - VENTO
17620471_16546755	JABOATAO DOS GUARARAPES	28/05/2022 04:40:49	28/05/2022 04:58:58	JABOATAO	INTERNO - NAO PROGRAMADA - MEIO AMBIENTE - VENTO
17620471_16546755	JABOATAO DOS GUARARAPES	28/05/2022 04:40:49	28/05/2022 04:50:39	JABOATAO	INTERNO - NAO PROGRAMADA - MEIO AMBIENTE - VENTO
17620471_16546755	JABOATAO DOS GUARARAPES	28/05/2022 04:40:49	30/05/2022 00:40:00	JABOATAO	INTERNO - NAO PROGRAMADA - MEIO AMBIENTE - VENTO
17620471_16546755	JABOATAO DOS GUARARAPES	28/05/2022 04:40:49	28/05/2022 04:50:39	JABOATAO	INTERNO - NAO PROGRAMADA - MEIO AMBIENTE - VENTO
17620475_16546761	VICENCIA	28/05/2022 04:48:33	28/05/2022 06:56:00	TIMBAUBA	INTERNO - NAO PROGRAMADA - MEIO AMBIENTE - ARVORE OU VEGETACAO
17620475_16546761	VICENCIA	28/05/2022 04:48:33	28/05/2022 06:56:00	VICENCIA	INTERNO - NAO PROGRAMADA - MEIO AMBIENTE - ARVORE OU VEGETACAO
17620477_16554343	RECIFE	28/05/2022 05:03:34	31/05/2022 10:36:43	BONJI	INTERNO - NAO PROGRAMADA - MEIO AMBIENTE - ARVORE OU VEGETACAO
17620496_16548841	LAGOA DO CARRO	28/05/2022 05:07:50	28/05/2022 17:50:00	CARPINA	INTERNO - NAO PROGRAMADA - MEIO AMBIENTE - ARVORE OU VEGETACAO
17620503_16546782	RECIFE	28/05/2022 05:20:37	28/05/2022 11:34:58	JOAO DE BARROS	INTERNO - NAO PROGRAMADA - MEIO AMBIENTE - ARVORE OU VEGETACAO
17620503_16546782	RECIFE	28/05/2022 05:20:37	28/05/2022 05:40:34	JOAO DE BARROS	INTERNO - NAO PROGRAMADA - MEIO AMBIENTE - ARVORE OU VEGETACAO
17620503_16546782	RECIFE	28/05/2022 05:20:37	28/05/2022 05:40:34	ILHA DO RETIRO	INTERNO - NAO PROGRAMADA - MEIO AMBIENTE - ARVORE OU VEGETACAO

17620534_16553601	RECIFE	28/05/2022 05:41:16	30/05/2022 15:33:00	IBURA	INTERNO - NAO PROGRAMADA - MEIO AMBIENTE - ARVORE OU VEGETACAO
17620545_16548636	BOM JARDIM	28/05/2022 05:58:41	01/06/2022 18:00:00	BOM JARDIM	INTERNO - NAO PROGRAMADA - MEIO AMBIENTE - EROSAO
17620545_16548636	BOM JARDIM	28/05/2022 05:58:41	29/05/2022 22:50:00	BOM JARDIM	INTERNO - NAO PROGRAMADA - MEIO AMBIENTE - EROSAO
17620546_16591125	RECIFE	28/05/2022 05:48:38	28/05/2022 06:06:28	PRAZERES	INTERNO - NAO PROGRAMADA - MEIO AMBIENTE - VENTO
17620546_16591125	RECIFE	28/05/2022 05:48:38	29/05/2022 08:00:00	IBURA	INTERNO - NAO PROGRAMADA - MEIO AMBIENTE - VENTO
17620546_16591125	RECIFE	28/05/2022 05:48:38	29/05/2022 08:00:00	PRAZERES	INTERNO - NAO PROGRAMADA - MEIO AMBIENTE - VENTO
17620546_16591125	RECIFE	28/05/2022 05:48:38	28/05/2022 06:05:18	PRAZERES	INTERNO - NAO PROGRAMADA - MEIO AMBIENTE - VENTO
17620546_16591125	RECIFE	28/05/2022 05:48:38	29/05/2022 10:40:00	PRAZERES	INTERNO - NAO PROGRAMADA - MEIO AMBIENTE - VENTO
17620546_16591125	RECIFE	28/05/2022 05:48:38	29/05/2022 05:59:23	PRAZERES	INTERNO - NAO PROGRAMADA - MEIO AMBIENTE - VENTO
17620569_16594791	MORENO	28/05/2022 06:03:30	29/05/2022 12:40:59	MORENO	INTERNO - NAO PROGRAMADA - MEIO AMBIENTE - ARVORE OU VEGETACAO
17620571_16547856	RECIFE	28/05/2022 06:07:37	28/05/2022 12:20:00	IBURA	INTERNO - NAO PROGRAMADA - MEIO AMBIENTE - EROSAO
17620571_16547856	RECIFE	28/05/2022 06:07:37	28/05/2022 13:23:00	IBURA	INTERNO - NAO PROGRAMADA - MEIO AMBIENTE - EROSAO
17620578_16547352	IPOJUCA	28/05/2022 12:32:31	28/05/2022 13:06:37	IPOJUCA	INTERNO - NAO PROGRAMADA - MEIO AMBIENTE - EROSAO
17620578_16546811	IPOJUCA	28/05/2022 06:08:47	28/05/2022 13:46:00	ESCADA	INTERNO - NAO PROGRAMADA - MEIO AMBIENTE - EROSAO
17620578_16546811	IPOJUCA	28/05/2022 06:08:47	28/05/2022 12:25:00	IPOJUCA	INTERNO - NAO PROGRAMADA - MEIO AMBIENTE - EROSAO
17620578_16546811	IPOJUCA	28/05/2022 06:08:47	28/05/2022 13:46:00	IPOJUCA	INTERNO - NAO PROGRAMADA - MEIO AMBIENTE - EROSAO
17620599_16546812	GOIANA	28/05/2022 06:14:08	29/05/2022 07:54:44	IGARASSU	INTERNO - NAO PROGRAMADA - MEIO AMBIENTE - INUNDACAO
17620599_16546812	GOIANA	28/05/2022 06:14:08	29/05/2022 07:54:44	TEJUCUPAPO	INTERNO - NAO PROGRAMADA - MEIO AMBIENTE - INUNDACAO

17620602_16554102	JABOATAO DOS GUARARAPES	28/05/2022 06:22:41	31/05/2022 08:18:22	IBURA	INTERNO - NAO PROGRAMADA - MEIO AMBIENTE - INUNDACAO
17620605_16546922	SAO LOURENCO DA MATA	28/05/2022 06:14:31	28/05/2022 12:15:00	SAO LOURENCO DA MATA	INTERNO - NAO PROGRAMADA - MEIO AMBIENTE - ANIMAIS
17620615_16556757	SAO LOURENCO DA MATA	31/05/2022 21:00:00	31/05/2022 22:20:05	TABATINGA	INTERNO - NAO PROGRAMADA - PROPRIAS DO SISTEMA - DESLIGAMENTO POR SEGURANCA
17620629_16547509	RECIFE	28/05/2022 13:37:19	28/05/2022 14:40:00	TAMARINEIRA	INTERNO - NAO PROGRAMADA - MEIO AMBIENTE - ARVORE OU VEGETACAO
17620629_16547509	RECIFE	28/05/2022 13:37:19	28/05/2022 13:55:53	TAMARINEIRA	INTERNO - NAO PROGRAMADA - MEIO AMBIENTE - ARVORE OU VEGETACAO
17620629_16547437	RECIFE	28/05/2022 06:29:24	28/05/2022 17:01:00	TAMARINEIRA	INTERNO - NAO PROGRAMADA - MEIO AMBIENTE - ARVORE OU VEGETACAO
17620631_16591547	TIMBAUBA	28/05/2022 06:35:23	29/05/2022 19:30:13	TIMBAUBA	INTERNO - NAO PROGRAMADA - MEIO AMBIENTE - EROSAO
17620631_16591549	TIMBAUBA	28/05/2022 09:00:00	28/05/2022 10:27:00	TIMBAUBA	INTERNO - NAO PROGRAMADA - MEIO AMBIENTE - EROSAO
17620635_16546818	CABO DE SANTO AGOSTINHO	28/05/2022 06:33:05	30/05/2022 17:00:00	PONTEZINHA	INTERNO - NAO PROGRAMADA - MEIO AMBIENTE - VENTO
17620635_16546818	CABO DE SANTO AGOSTINHO	28/05/2022 06:33:05	28/05/2022 13:25:00	PONTEZINHA	INTERNO - NAO PROGRAMADA - MEIO AMBIENTE - VENTO
17620654_16547147	TAQUARITINGA DO NORTE	28/05/2022 06:36:09	28/05/2022 10:31:00	TORITAMA	INTERNO - NAO PROGRAMADA - MEIO AMBIENTE - DESCARGA ATMOSFERICA
17620667_16546902	RECIFE	28/05/2022 06:57:55	28/05/2022 15:24:35	VÁRZEA	INTERNO - NAO PROGRAMADA - MEIO AMBIENTE - ARVORE OU VEGETACAO
17620667_16546902	RECIFE	28/05/2022 06:57:55	31/05/2022 00:40:00	VÁRZEA	INTERNO - NAO PROGRAMADA - MEIO AMBIENTE - ARVORE OU VEGETACAO
17620667_16546902	RECIFE	28/05/2022 06:57:55	29/05/2022 18:22:53	VÁRZEA	INTERNO - NAO PROGRAMADA - MEIO AMBIENTE - ARVORE OU VEGETACAO
17620667_16546821	RECIFE	28/05/2022 06:34:12	28/05/2022 06:41:54	VÁRZEA	INTERNO - NAO PROGRAMADA - MEIO AMBIENTE - ARVORE OU VEGETACAO

17620669_16546820	BOM JARDIM	28/05/2022 06:40:55	28/05/2022 12:21:08	BOM JARDIM	INTERNO - NAO PROGRAMADA - PROPRIAS DO SISTEMA - DESLIGAMENTO POR SEGURANCA
17620669_16548151	BOM JARDIM	28/05/2022 18:28:12	28/05/2022 19:15:54	BOM JARDIM	INTERNO - NAO PROGRAMADA - PROPRIAS DO SISTEMA - DESLIGAMENTO POR SEGURANCA
17620669_16548151	BOM JARDIM	28/05/2022 18:28:12	29/05/2022 02:23:00	BOM JARDIM	INTERNO - NAO PROGRAMADA - PROPRIAS DO SISTEMA - DESLIGAMENTO POR SEGURANCA
17620669_16546820	BOM JARDIM	28/05/2022 06:40:55	28/05/2022 12:21:08	BOM JARDIM	INTERNO - NAO PROGRAMADA - PROPRIAS DO SISTEMA - DESLIGAMENTO POR SEGURANCA
17620669_16546820	BOM JARDIM	28/05/2022 06:40:55	29/05/2022 02:23:00	BOM JARDIM	INTERNO - NAO PROGRAMADA - PROPRIAS DO SISTEMA - DESLIGAMENTO POR SEGURANCA
17620669_16546820	BOM JARDIM	28/05/2022 06:40:55	28/05/2022 18:26:07	BOM JARDIM	INTERNO - NAO PROGRAMADA - PROPRIAS DO SISTEMA - DESLIGAMENTO POR SEGURANCA
17620671_16548220	IGARASSU	28/05/2022 06:46:52	29/05/2022 14:13:13	IGARASSU	INTERNO - NAO PROGRAMADA - MEIO AMBIENTE - ARVORE OU VEGETACAO
17620675_16558526	SAO LOURENCO DA MATA	28/05/2022 06:43:11	29/05/2022 10:45:50	JABOATAO	INTERNO - NAO PROGRAMADA - PROPRIAS DO SISTEMA - DESLIGAMENTO POR SEGURANCA
17620675_16558526	SAO LOURENCO DA MATA	28/05/2022 06:43:11	29/05/2022 18:32:00	JABOATAO	INTERNO - NAO PROGRAMADA - PROPRIAS DO SISTEMA - DESLIGAMENTO POR SEGURANCA
17620675_16558526	SAO LOURENCO DA MATA	28/05/2022 06:43:11	30/05/2022 10:17:37	JABOATAO	INTERNO - NAO PROGRAMADA - PROPRIAS DO SISTEMA - DESLIGAMENTO POR SEGURANCA
17620679_16547089	CARPINA	28/05/2022 09:46:00	28/05/2022 14:20:15	CARPINA	INTERNO - NAO PROGRAMADA - PROPRIAS DO SISTEMA - DESLIGAMENTO POR SEGURANCA
17620682_16558953	RECIFE	28/05/2022 06:50:44	28/05/2022 08:20:08	JOAO DE BARROS	INTERNO - NAO PROGRAMADA - MEIO AMBIENTE - ARVORE OU VEGETACAO
17620685_16559837	JABOATAO DOS GUARARAPES	28/05/2022 06:52:34	01/06/2022 20:51:12	VÁRZEA	INTERNO - NAO PROGRAMADA - MEIO AMBIENTE - INUNDACAO

17620707_16547173	OLINDA	28/05/2022 06:47:51	28/05/2022 12:50:00	SANTO AMARO	INTERNO - NAO PROGRAMADA - MEIO AMBIENTE - VENTO
17620707_16547222	OLINDA	28/05/2022 11:35:10	28/05/2022 12:50:00	SANTO AMARO	INTERNO - NAO PROGRAMADA - MEIO AMBIENTE - VENTO
17620731_16548109	IGARASSU	28/05/2022 18:00:00	28/05/2022 19:58:00	IGARASSU	INTERNO - NAO PROGRAMADA - MEIO AMBIENTE - ARVORE OU VEGETACAO
17620731_16548096	IGARASSU	28/05/2022 07:00:16	28/05/2022 20:15:00	IGARASSU	INTERNO - NAO PROGRAMADA - MEIO AMBIENTE - ARVORE OU VEGETACAO
17620733_16556022	RECIFE	28/05/2022 07:00:59	01/06/2022 10:42:00	ESTÂNCIA	INTERNO - NAO PROGRAMADA - MEIO AMBIENTE - INUNDACAO
17620734_16547785	RECIFE	28/05/2022 07:01:04	28/05/2022 10:20:00	BOA VIAGEM	INTERNO - NAO PROGRAMADA - MEIO AMBIENTE - ARVORE OU VEGETACAO
17620744_16558965	RECIFE	28/05/2022 07:11:11	28/05/2022 08:26:31	JOAO DE BARROS	INTERNO - NAO PROGRAMADA - MEIO AMBIENTE - ARVORE OU VEGETACAO
17620748_16550504	IPOJUCA	28/05/2022 06:57:26	29/05/2022 18:00:00	PORTO DE GALINHAS	INTERNO - NAO PROGRAMADA - MEIO AMBIENTE - VENTO
17620756_16547170	GOIANA	28/05/2022 07:00:44	28/05/2022 11:00:00	TEJUCUPAPO	INTERNO - NAO PROGRAMADA - MEIO AMBIENTE - ARVORE OU VEGETACAO
17620763_16568460	RECIFE	28/05/2022 07:02:01	29/05/2022 12:23:00	VÁRZEA	INTERNO - NAO PROGRAMADA - TERCEIROS - OBJETO NA REDE
17620791_16546973	MORENO	28/05/2022 07:12:16	28/05/2022 11:12:00	MORENO	INTERNO - NAO PROGRAMADA - MEIO AMBIENTE - EROSAO
17620797_16550191	SIRINHAEM	28/05/2022 07:15:06	29/05/2022 11:20:00	RIO FORMOSO	INTERNO - NAO PROGRAMADA - MEIO AMBIENTE - QUEIMADA OU INCENDIO
17620798_16551935	CABO DE SANTO AGOSTINHO	29/05/2022 18:20:01	30/05/2022 12:30:00	INSEADA DOS CORAI	INTERNO - NAO PROGRAMADA - MEIO AMBIENTE - ARVORE OU VEGETACAO
17620798_16546839	CABO DE SANTO AGOSTINHO	28/05/2022 07:11:00	29/05/2022 18:20:00	INSEADA DOS CORAI	INTERNO - NAO PROGRAMADA - MEIO AMBIENTE - ARVORE OU VEGETACAO
17620798_16546839	CABO DE SANTO AGOSTINHO	28/05/2022 07:11:00	28/05/2022 11:10:38	INSEADA DOS CORAI	INTERNO - NAO PROGRAMADA - MEIO AMBIENTE - ARVORE OU VEGETACAO

17620799_16550981	BARREIROS	28/05/2022 15:15:00	29/05/2022 16:54:00	BARREIROS	INTERNO - NAO PROGRAMADA - MEIO AMBIENTE - VENTO
17620799_16553642	BARREIROS	28/05/2022 07:16:08	31/05/2022 18:15:06	BARREIROS	INTERNO - NAO PROGRAMADA - MEIO AMBIENTE - VENTO
17620804_16558370	JABOATAO DOS GUARARAPES	28/05/2022 07:15:03	28/05/2022 21:52:17	JABOATAO	INTERNO - NAO PROGRAMADA - MEIO AMBIENTE - ARVORE OU VEGETACAO
17620804_16558370	JABOATAO DOS GUARARAPES	28/05/2022 07:15:03	30/05/2022 18:05:00	JABOATAO	INTERNO - NAO PROGRAMADA - MEIO AMBIENTE - ARVORE OU VEGETACAO
17620804_16558422	JABOATAO DOS GUARARAPES	28/05/2022 21:52:33	29/05/2022 14:38:03	JABOATAO	INTERNO - NAO PROGRAMADA - MEIO AMBIENTE - ARVORE OU VEGETACAO
17620804_16558370	JABOATAO DOS GUARARAPES	28/05/2022 07:15:03	29/05/2022 14:38:03	JABOATAO	INTERNO - NAO PROGRAMADA - MEIO AMBIENTE - ARVORE OU VEGETACAO
17620804_16558370	JABOATAO DOS GUARARAPES	28/05/2022 07:15:03	01/06/2022 23:32:25	JABOATAO	INTERNO - NAO PROGRAMADA - MEIO AMBIENTE - ARVORE OU VEGETACAO
17620804_16558422	JABOATAO DOS GUARARAPES	28/05/2022 21:52:33	29/05/2022 14:38:52	JABOATAO	INTERNO - NAO PROGRAMADA - MEIO AMBIENTE - ARVORE OU VEGETACAO
17620804_16558422	JABOATAO DOS GUARARAPES	28/05/2022 21:52:33	29/05/2022 11:22:04	JABOATAO	INTERNO - NAO PROGRAMADA - MEIO AMBIENTE - ARVORE OU VEGETACAO
17620809_16548532	IPOJUCA	28/05/2022 07:20:43	28/05/2022 10:00:00	IPOJUCA	INTERNO - NAO PROGRAMADA - MEIO AMBIENTE - QUEIMADA OU INCENDIO
17620811_16547150	RECIFE	28/05/2022 07:21:55	28/05/2022 16:00:00	CAXANGA	INTERNO - NAO PROGRAMADA - MEIO AMBIENTE - ARVORE OU VEGETACAO
17620813_16546843	JABOATAO DOS GUARARAPES	28/05/2022 07:20:16	29/05/2022 08:07:13	TEJIPIÓ	INTERNO - NAO PROGRAMADA - MEIO AMBIENTE - INUNDACAO
17620847_16552972	SAO LOURENCO DA MATA	28/05/2022 07:21:12	30/05/2022 16:46:12	TABATINGA	INTERNO - NAO PROGRAMADA - MEIO AMBIENTE - ARVORE OU VEGETACAO
17620880_16552587	RECIFE	30/05/2022 15:05:00	30/05/2022 15:40:00	MACAXEIRA	INTERNO - NAO PROGRAMADA - MEIO AMBIENTE - VENTO

17620880_16552587	RECIFE	30/05/2022 15:05:00	30/05/2022 21:30:00	MACAXEIRA	INTERNO - NAO PROGRAMADA - MEIO AMBIENTE - VENTO
17620905_16556182	INAJA	28/05/2022 07:30:08	28/05/2022 12:41:00	INAJA	INTERNO - NAO PROGRAMADA - MEIO AMBIENTE - DESCARGA ATMOSFERICA
17620921_16546892	ALAGOINHA	28/05/2022 07:35:20	28/05/2022 09:28:00	PESQUEIRA	INTERNO - NAO PROGRAMADA - MEIO AMBIENTE - ANIMAIS
17620952_16548773	IGARASSU	28/05/2022 07:49:12	30/05/2022 15:40:00	CRUZ DE REBOUCAS	INTERNO - NAO PROGRAMADA - MEIO AMBIENTE - ARVORE OU VEGETACAO
17620956_16547314	RECIFE	28/05/2022 07:51:35	28/05/2022 13:27:00	JOAO DE BARROS	INTERNO - NAO PROGRAMADA - MEIO AMBIENTE - ARVORE OU VEGETACAO
17620959_16556644	JABOATAO DOS GUARARAPES	28/05/2022 07:52:30	30/05/2022 12:56:00	JABOATAO	INTERNO - NAO PROGRAMADA - MEIO AMBIENTE - INUNDACAO
17620964_16592163	RECIFE	28/05/2022 08:49:19	28/05/2022 09:43:42	CAXANGA	INTERNO - NAO PROGRAMADA - MEIO AMBIENTE - VENTO
17620964_16592163	RECIFE	28/05/2022 08:49:19	30/05/2022 14:40:00	CAXANGA	INTERNO - NAO PROGRAMADA - MEIO AMBIENTE - VENTO
17620964_16592163	RECIFE	28/05/2022 08:49:19	29/05/2022 13:40:00	CAXANGA	INTERNO - NAO PROGRAMADA - MEIO AMBIENTE - VENTO
17620964_16592178	RECIFE	28/05/2022 09:43:43	29/05/2022 16:15:00	CAXANGA	INTERNO - NAO PROGRAMADA - MEIO AMBIENTE - VENTO
17620964_16592163	RECIFE	28/05/2022 08:49:19	28/05/2022 09:42:56	CAXANGA	INTERNO - NAO PROGRAMADA - MEIO AMBIENTE - VENTO
17620964_16592184	RECIFE	29/05/2022 13:40:01	30/05/2022 16:07:00	CAXANGA	INTERNO - NAO PROGRAMADA - MEIO AMBIENTE - VENTO
17620971_16551477	CAMARAGIBE	28/05/2022 07:41:44	29/05/2022 13:00:00	JO LOURENCO DA MA	INTERNO - NAO PROGRAMADA - MEIO AMBIENTE - VENTO
17620979_16551023	CAMARAGIBE	28/05/2022 07:43:14	29/05/2022 17:30:00	TABATINGA	INTERNO - NAO PROGRAMADA - MEIO AMBIENTE - ARVORE OU VEGETACAO
17620979_16551023	CAMARAGIBE	28/05/2022 07:43:14	30/05/2022 15:20:00	TABATINGA	INTERNO - NAO PROGRAMADA - MEIO AMBIENTE - ARVORE OU VEGETACAO
17620996_16550970	PAUDALHO	28/05/2022 07:49:04	30/05/2022 16:10:00	PAUDALHO	INTERNO - NAO PROGRAMADA - PROPRIAS DO SISTEMA - DESLIGAMENTO POR SEGURANCA

17620997_16547745	JABOATAO DOS GUARARAPES	28/05/2022 07:49:13	28/05/2022 12:30:04	PIEDADE	INTERNO - NAO PROGRAMADA - MEIO AMBIENTE - INUNDACAO
17621004_16548147	CORRENTES	28/05/2022 07:50:10	28/05/2022 17:45:00	CORRENTES	INTERNO - NAO PROGRAMADA - MEIO AMBIENTE - VENTO
17621034_16559568	RECIFE	28/05/2022 07:57:24	30/05/2022 12:00:00	RIO JORDAO	INTERNO - NAO PROGRAMADA - MEIO AMBIENTE - INUNDACAO
17621043_16551400	ALIANCA	28/05/2022 08:00:38	29/05/2022 10:08:27	CONDADO	INTERNO - NAO PROGRAMADA - MEIO AMBIENTE - VENTO
17621045_16546863	JABOATAO DOS GUARARAPES	28/05/2022 08:00:22	29/05/2022 05:16:28	TEJIPIÓ	INTERNO - NAO PROGRAMADA - MEIO AMBIENTE - ARVORE OU VEGETACAO
17621045_16546863	JABOATAO DOS GUARARAPES	28/05/2022 08:00:22	28/05/2022 22:01:16	TEJIPIÓ	INTERNO - NAO PROGRAMADA - MEIO AMBIENTE - ARVORE OU VEGETACAO
17621045_16546863	JABOATAO DOS GUARARAPES	28/05/2022 08:00:22	29/05/2022 16:56:30	TEJIPIÓ	INTERNO - NAO PROGRAMADA - MEIO AMBIENTE - ARVORE OU VEGETACAO
17621048_16592573	ABREU E LIMA	28/05/2022 08:00:51	28/05/2022 09:02:52	CRUZ DE REBOUCAS	INTERNO - NAO PROGRAMADA - MEIO AMBIENTE - ARVORE OU VEGETACAO
17621048_16592605	IGARASSU	28/05/2022 08:56:51	28/05/2022 12:05:54	CRUZ DE REBOUCAS	INTERNO - NAO PROGRAMADA - MEIO AMBIENTE - ARVORE OU VEGETACAO
17621053_16588454	SAO LOURENCO DA MATA	28/05/2022 08:03:06	28/05/2022 10:10:00	TABATINGA	INTERNO - NAO PROGRAMADA - TERCEIROS - OBJETO NA REDE
17621060_16552035	JABOATAO DOS GUARARAPES	28/05/2022 08:05:56	29/05/2022 12:53:00	JABOATAO	INTERNO - NAO PROGRAMADA - MEIO AMBIENTE - INUNDACAO
17621063_16548037	RECIFE	28/05/2022 08:06:50	28/05/2022 19:00:29	CAXANGA	INTERNO - NAO PROGRAMADA - MEIO AMBIENTE - ARVORE OU VEGETACAO
17621068_16547471	JABOATAO DOS GUARARAPES	28/05/2022 08:08:26	31/05/2022 14:59:19	PRAZERES	INTERNO - NAO PROGRAMADA - PROPRIAS DO SISTEMA - DESLIGAMENTO POR SEGURANCA
17621089_16549135	MACAPARANA	28/05/2022 07:59:40	29/05/2022 10:25:00	TIMBAUBA	INTERNO - NAO PROGRAMADA - TERCEIROS - OBJETO NA REDE
17621138_16547727	ITAPISSUMA	28/05/2022 08:11:34	02/06/2022 15:30:00	ITAPISSUMA	INTERNO - NAO PROGRAMADA - PROPRIAS DO SISTEMA - DESLIGAMENTO POR SEGURANCA

17621138_16548506	ITAPISSUMA	28/05/2022 08:11:34	28/05/2022 13:40:00	ITAPISSUMA	INTERNO - NAO PROGRAMADA - PROPRIAS DO SISTEMA - DESLIGAMENTO POR SEGURANCA
17621139_16553757	JABOATAO DOS GUARARAPES	28/05/2022 08:13:04	02/06/2022 13:58:15	JABOATAO	INTERNO - NAO PROGRAMADA - MEIO AMBIENTE - INUNDACAO
17621141_16548626	SAO LOURENCO DA MATA	28/05/2022 08:14:40	28/05/2022 10:37:00	TABATINGA	INTERNO - NAO PROGRAMADA - MEIO AMBIENTE - ARVORE OU VEGETACAO
17621145_16552373	PAULISTA	30/05/2022 10:50:00	30/05/2022 12:55:00	PAU AMARELO	INTERNO - NAO PROGRAMADA - PROPRIAS DO SISTEMA - DESLIGAMENTO POR SEGURANCA
17621145_16546870	PAULISTA	28/05/2022 08:12:55	30/05/2022 12:55:00	PAU AMARELO	INTERNO - NAO PROGRAMADA - PROPRIAS DO SISTEMA - DESLIGAMENTO POR SEGURANCA
17621145_16546870	PAULISTA	28/05/2022 08:12:55	29/05/2022 23:13:55	PAU AMARELO	INTERNO - NAO PROGRAMADA - PROPRIAS DO SISTEMA - DESLIGAMENTO POR SEGURANCA
17621145_16546870	PAULISTA	28/05/2022 08:12:55	28/05/2022 16:13:29	PAU AMARELO	INTERNO - NAO PROGRAMADA - PROPRIAS DO SISTEMA - DESLIGAMENTO POR SEGURANCA
17621173_16547136	OLINDA	28/05/2022 10:56:22	29/05/2022 01:01:38	SAO BENEDITO	INTERNO - NAO PROGRAMADA - MEIO AMBIENTE - VENTO
17621173_16547136	OLINDA	28/05/2022 10:56:22	29/05/2022 01:01:38	SAO BENEDITO	INTERNO - NAO PROGRAMADA - MEIO AMBIENTE - VENTO
17621173_16547136	OLINDA	28/05/2022 10:56:22	29/05/2022 01:01:38	SAO BENEDITO	INTERNO - NAO PROGRAMADA - MEIO AMBIENTE - VENTO
17621182_16549874	RECIFE	28/05/2022 08:11:26	29/05/2022 16:24:00	CAXANGA	INTERNO - NAO PROGRAMADA - MEIO AMBIENTE - QUEIMADA OU INCENDIO
17621214_16549203	IGARASSU	28/05/2022 08:17:13	29/05/2022 05:32:00	CRUZ DE REBOUCAS	INTERNO - NAO PROGRAMADA - MEIO AMBIENTE - VENTO
17621225_16551184	PEDRA	28/05/2022 08:19:57	28/05/2022 11:32:00	VENTUROSA	INTERNO - NAO PROGRAMADA - MEIO AMBIENTE - DESCARGA ATMOSFERICA
17621235_16548267	BELO JARDIM	28/05/2022 08:23:12	28/05/2022 14:41:00	BELO JARDIM	INTERNO - NAO PROGRAMADA - MEIO AMBIENTE - VENTO
17621249_16546895	JABOATAO DOS GUARARAPES	28/05/2022 09:05:46	29/05/2022 21:00:00	PRAZERES	INTERNO - NAO PROGRAMADA - PROPRIAS DO SISTEMA - DESLIGAMENTO POR SEGURANCA

17621249_16546895	JABOATAO DOS GUARARAPES	28/05/2022 09:05:46	28/05/2022 09:19:48	PRAZERES	INTERNO - NAO PROGRAMADA - PROPRIAS DO SISTEMA - DESLIGAMENTO POR SEGURANCA
17621249_16546895	JABOATAO DOS GUARARAPES	28/05/2022 09:05:46	31/05/2022 20:45:00	PRAZERES	INTERNO - NAO PROGRAMADA - PROPRIAS DO SISTEMA - DESLIGAMENTO POR SEGURANCA
17621253_16549859	BELO JARDIM	29/05/2022 15:20:00	29/05/2022 16:00:00	BELO JARDIM	INTERNO - NAO PROGRAMADA - TERCEIROS - OBJETO NA REDE
17621258_16546875	JABOATAO DOS GUARARAPES	28/05/2022 08:28:51	29/05/2022 00:46:40	VÁRZEA	INTERNO - NAO PROGRAMADA - MEIO AMBIENTE - INUNDACAO
17621258_16547898	RECIFE	28/05/2022 16:33:58	28/05/2022 23:28:22	VÁRZEA	INTERNO - NAO PROGRAMADA - MEIO AMBIENTE - INUNDACAO
17621258_16547898	RECIFE	28/05/2022 16:33:58	31/05/2022 16:15:00	VÁRZEA	INTERNO - NAO PROGRAMADA - MEIO AMBIENTE - INUNDACAO
17621269_16556797	RECIFE	31/05/2022 10:32:46	31/05/2022 22:00:00	IBURA	INTERNO - NAO PROGRAMADA - MEIO AMBIENTE - INUNDACAO
17621272_16547819	CAMOCIM DE SAO FELIX	28/05/2022 08:39:23	28/05/2022 13:10:00	CAMOCIM DE SAO FELIX	INTERNO - NAO PROGRAMADA - MEIO AMBIENTE - ARVORE OU VEGETACAO
17621297_16550672	JUREMA	28/05/2022 08:29:46	03/06/2022 17:07:00	QUIPAPA	INTERNO - NAO PROGRAMADA - MEIO AMBIENTE - ARVORE OU VEGETACAO
17621305_16555860	BELO JARDIM	28/05/2022 08:32:09	28/05/2022 16:28:00	BELO JARDIM	INTERNO - NAO PROGRAMADA - MEIO AMBIENTE - ANIMAIS
17621359_16547248	GOIANA	28/05/2022 08:42:52	28/05/2022 10:35:00	TEJUCUPAPO	INTERNO - NAO PROGRAMADA - TERCEIROS - OBJETO NA REDE
17621365_16546882	CABO DE SANTO AGOSTINHO	28/05/2022 08:44:03	28/05/2022 10:37:36	CABO	INTERNO - NAO PROGRAMADA - MEIO AMBIENTE - ARVORE OU VEGETACAO
17621365_16546882	CABO DE SANTO AGOSTINHO	28/05/2022 08:44:03	28/05/2022 10:37:36	IPOJUCA	INTERNO - NAO PROGRAMADA - MEIO AMBIENTE - ARVORE OU VEGETACAO
17621365_16546882	CABO DE SANTO AGOSTINHO	28/05/2022 08:44:03	28/05/2022 10:36:28	CABO	INTERNO - NAO PROGRAMADA - MEIO AMBIENTE - ARVORE OU VEGETACAO
17621369_16573355	GOIANA	28/05/2022 08:47:56	28/05/2022 12:45:00	TEJUCUPAPO	INTERNO - NAO PROGRAMADA - MEIO AMBIENTE - ARVORE OU VEGETACAO

17621380_16547115	OLINDA	28/05/2022 10:48:33	29/05/2022 02:25:22	SAO BENEDITO	INTERNO - NAO PROGRAMADA - MEIO AMBIENTE - INUNDACAO
17621380_16547115	OLINDA	28/05/2022 10:48:33	29/05/2022 02:25:22	BEBERIBE	INTERNO - NAO PROGRAMADA - MEIO AMBIENTE - INUNDACAO
17621380_16547115	OLINDA	28/05/2022 10:48:33	29/05/2022 16:26:00	SAO BENEDITO	INTERNO - NAO PROGRAMADA - MEIO AMBIENTE - INUNDACAO
17621403_16547412	TAQUARITINGA DO NORTE	28/05/2022 08:43:59	28/05/2022 12:42:00	VERTENTES	INTERNO - NAO PROGRAMADA - TERCEIROS - OBJETO NA REDE
17621443_16553203	MORENO	28/05/2022 08:54:01	30/05/2022 19:03:00	MORENO	INTERNO - NAO PROGRAMADA - MEIO AMBIENTE - ARVORE OU VEGETACAO
17621445_16551834	JABOATAO DOS GUARARAPES	28/05/2022 08:54:08	29/05/2022 15:00:00	PRAZERES	INTERNO - NAO PROGRAMADA - TERCEIROS - OBJETO NA REDE
17621454_16581573	IGARASSU	28/05/2022 08:56:51	28/05/2022 11:58:00	IGARASSU	INTERNO - NAO PROGRAMADA - TERCEIROS - OBJETO NA REDE
17621473_16593934	RECIFE	28/05/2022 09:00:54	02/06/2022 21:25:04	IBURA	INTERNO - NAO PROGRAMADA - PROPRIAS DO SISTEMA - DESLIGAMENTO POR SEGURANCA
17621483_16548912	VICENCIA	28/05/2022 09:06:53	29/05/2022 14:39:57	VICENCIA	INTERNO - NAO PROGRAMADA - MEIO AMBIENTE - EROSAO
17621483_16548913	VICENCIA	28/05/2022 09:06:53	29/05/2022 14:40:00	VICENCIA	INTERNO - NAO PROGRAMADA - MEIO AMBIENTE - EROSAO
17621483_16548915	VICENCIA	28/05/2022 09:06:53	29/05/2022 14:42:27	VICENCIA	INTERNO - NAO PROGRAMADA - MEIO AMBIENTE - EROSAO
17621484_16558538	MORENO	28/05/2022 09:04:29	28/05/2022 17:27:07	JABOATAO	INTERNO - NAO PROGRAMADA - MEIO AMBIENTE - ARVORE OU VEGETACAO
17621484_16558538	MORENO	28/05/2022 09:04:29	28/05/2022 17:27:07	MORENO	INTERNO - NAO PROGRAMADA - MEIO AMBIENTE - ARVORE OU VEGETACAO
17621484_16558538	MORENO	28/05/2022 09:04:29	28/05/2022 17:27:07	JABOATAO	INTERNO - NAO PROGRAMADA - MEIO AMBIENTE - ARVORE OU VEGETACAO
17621501_16553649	RECIFE	28/05/2022 08:59:13	29/05/2022 10:50:16	PINA	INTERNO - NAO PROGRAMADA - MEIO AMBIENTE - INUNDACAO
17621513_16584190	LAGOA DO OURO	28/05/2022 09:01:54	28/05/2022 23:40:00	CORRENTES	INTERNO - NAO PROGRAMADA - MEIO AMBIENTE - VENTO

17621520_16569357	CARUARU	28/05/2022 09:03:11	28/05/2022 15:25:00	CAMPUS	INTERNO - NAO PROGRAMADA - MEIO AMBIENTE - ARVORE OU VEGETACAO
17621524_16557192	GRAVATA	28/05/2022 09:03:56	01/06/2022 19:20:00	AMOCIM DE SAO FEL	INTERNO - NAO PROGRAMADA - MEIO AMBIENTE - VENTO
17621537_16550155	RECIFE	28/05/2022 09:06:17	28/05/2022 12:30:00	MACAXEIRA	INTERNO - NAO PROGRAMADA - MEIO AMBIENTE - QUEIMADA OU INCENDIO
17621537_16550153	RECIFE	28/05/2022 09:06:17	28/05/2022 12:30:00	MACAXEIRA	INTERNO - NAO PROGRAMADA - MEIO AMBIENTE - QUEIMADA OU INCENDIO
17621558_16555968	JABOATAO DOS GUARARAPES	28/05/2022 09:12:08	28/05/2022 10:40:00	IBURA	INTERNO - NAO PROGRAMADA - MEIO AMBIENTE - INUNDACAO
17621571_16591181	PAULISTA	28/05/2022 09:17:49	28/05/2022 12:00:00	PARATIBE I	INTERNO - NAO PROGRAMADA - MEIO AMBIENTE - ARVORE OU VEGETACAO
17621572_16547841	AGRESTINA	28/05/2022 11:10:00	28/05/2022 11:40:00	AGRESTINA	INTERNO - NAO PROGRAMADA - MEIO AMBIENTE - ARVORE OU VEGETACAO
17621572_16566652	AGRESTINA	28/05/2022 09:19:13	15/06/2022 15:50:00	AGRESTINA	INTERNO - NAO PROGRAMADA - MEIO AMBIENTE - ARVORE OU VEGETACAO
17621594_16546906	JABOATAO DOS GUARARAPES	28/05/2022 09:18:12	29/05/2022 21:42:04	JABOATAO	INTERNO - NAO PROGRAMADA - MEIO AMBIENTE - INUNDACAO
17621594_16546906	JABOATAO DOS GUARARAPES	28/05/2022 09:18:12	30/05/2022 01:50:00	JABOATAO	INTERNO - NAO PROGRAMADA - MEIO AMBIENTE - INUNDACAO
17621594_16547482	JABOATAO DOS GUARARAPES	28/05/2022 13:27:40	28/05/2022 19:29:47	JABOATAO	INTERNO - NAO PROGRAMADA - MEIO AMBIENTE - INUNDACAO
17621594_16546906	JABOATAO DOS GUARARAPES	28/05/2022 09:18:12	30/05/2022 06:26:30	JABOATAO	INTERNO - NAO PROGRAMADA - MEIO AMBIENTE - INUNDACAO
17621594_16547482	JABOATAO DOS GUARARAPES	28/05/2022 13:27:40	30/05/2022 00:55:00	JABOATAO	INTERNO - NAO PROGRAMADA - MEIO AMBIENTE - INUNDACAO
17621594_16549750	JABOATAO DOS GUARARAPES	28/05/2022 20:25:00	29/05/2022 16:33:03	JABOATAO	INTERNO - NAO PROGRAMADA - MEIO AMBIENTE - INUNDACAO
17621594_16550930	JABOATAO DOS GUARARAPES	30/05/2022 05:03:00	30/05/2022 06:51:52	JABOATAO	INTERNO - NAO PROGRAMADA - MEIO AMBIENTE - INUNDACAO
17621594_16546906	JABOATAO DOS GUARARAPES	28/05/2022 09:18:12	03/06/2022 11:28:00	JABOATAO	INTERNO - NAO PROGRAMADA - MEIO AMBIENTE - INUNDACAO

17621594_16546906	JABOATAO DOS GUARARAPES	28/05/2022 09:18:12	29/05/2022 23:00:00	PIRAPAMA I	INTERNO - NAO PROGRAMADA - MEIO AMBIENTE - INUNDACAO
17621594_16552054	JABOATAO DOS GUARARAPES	30/05/2022 12:50:58	02/06/2022 17:26:09	JABOATAO	INTERNO - NAO PROGRAMADA - MEIO AMBIENTE - INUNDACAO
17621594_16546906	JABOATAO DOS GUARARAPES	28/05/2022 09:18:12	28/05/2022 19:29:47	JABOATAO	INTERNO - NAO PROGRAMADA - MEIO AMBIENTE - INUNDACAO
17621594_16550930	JABOATAO DOS GUARARAPES	30/05/2022 05:03:00	30/05/2022 06:51:52	JABOATAO	INTERNO - NAO PROGRAMADA - MEIO AMBIENTE - INUNDACAO
17621594_16549690	JABOATAO DOS GUARARAPES	28/05/2022 20:30:00	01/06/2022 12:00:00	JABOATAO	INTERNO - NAO PROGRAMADA - MEIO AMBIENTE - INUNDACAO
17621594_16549741	JABOATAO DOS GUARARAPES	28/05/2022 20:20:00	29/05/2022 16:05:00	JABOATAO	INTERNO - NAO PROGRAMADA - MEIO AMBIENTE - INUNDACAO
17621594_16547482	JABOATAO DOS GUARARAPES	28/05/2022 13:27:40	30/05/2022 14:15:34	JABOATAO	INTERNO - NAO PROGRAMADA - MEIO AMBIENTE - INUNDACAO
17621594_16549690	JABOATAO DOS GUARARAPES	28/05/2022 20:30:00	29/05/2022 15:23:00	JABOATAO	INTERNO - NAO PROGRAMADA - MEIO AMBIENTE - INUNDACAO
17621594_16547482	JABOATAO DOS GUARARAPES	28/05/2022 13:27:40	02/06/2022 17:26:10	JABOATAO	INTERNO - NAO PROGRAMADA - MEIO AMBIENTE - INUNDACAO
17621594_16546906	JABOATAO DOS GUARARAPES	28/05/2022 09:18:12	01/06/2022 18:37:00	JABOATAO	INTERNO - NAO PROGRAMADA - MEIO AMBIENTE - INUNDACAO
17621594_16549690	JABOATAO DOS GUARARAPES	28/05/2022 20:30:00	29/05/2022 23:01:00	JABOATAO	INTERNO - NAO PROGRAMADA - MEIO AMBIENTE - INUNDACAO
17621594_16546906	JABOATAO DOS GUARARAPES	28/05/2022 09:18:12	30/05/2022 20:06:54	JABOATAO	INTERNO - NAO PROGRAMADA - MEIO AMBIENTE - INUNDACAO
17621594_16547482	JABOATAO DOS GUARARAPES	28/05/2022 13:27:40	30/05/2022 19:00:00	JABOATAO	INTERNO - NAO PROGRAMADA - MEIO AMBIENTE - INUNDACAO
17621594_16546906	JABOATAO DOS GUARARAPES	28/05/2022 09:18:12	29/05/2022 23:00:00	JABOATAO	INTERNO - NAO PROGRAMADA - MEIO AMBIENTE - INUNDACAO
17621594_16546906	JABOATAO DOS GUARARAPES	28/05/2022 09:18:12	28/05/2022 21:15:25	JABOATAO	INTERNO - NAO PROGRAMADA - MEIO AMBIENTE - INUNDACAO
17621594_16546906	JABOATAO DOS GUARARAPES	28/05/2022 09:18:12	30/05/2022 21:20:00	JABOATAO	INTERNO - NAO PROGRAMADA - MEIO AMBIENTE - INUNDACAO
17621594_16546906	JABOATAO DOS GUARARAPES	28/05/2022 09:18:12	29/05/2022 21:45:00	JABOATAO	INTERNO - NAO PROGRAMADA - MEIO AMBIENTE - INUNDACAO
17621594_16546906	JABOATAO DOS GUARARAPES	28/05/2022 09:18:12	30/05/2022 12:49:07	JABOATAO	INTERNO - NAO PROGRAMADA - MEIO AMBIENTE - INUNDACAO
17621594_16546906	JABOATAO DOS GUARARAPES	28/05/2022 09:18:12	28/05/2022 13:26:34	JABOATAO	INTERNO - NAO PROGRAMADA - MEIO AMBIENTE - INUNDACAO

17621595_16560894	RECIFE	28/05/2022 09:25:29	02/06/2022 10:30:11	TAMARINEIRA	INTERNO - NAO PROGRAMADA - MEIO AMBIENTE - INUNDACAO
17621640_16547968	TAQUARITINGA DO NORTE	28/05/2022 09:20:54	28/05/2022 12:05:00	TA CRUZ DO CAPIBA	INTERNO - NAO PROGRAMADA - MEIO AMBIENTE - DESCARGA ATMOSFERICA
17621651_16555067	SAO CAETANO	28/05/2022 09:24:21	31/05/2022 12:50:00	CAMPUS	INTERNO - NAO PROGRAMADA - MEIO AMBIENTE - ARVORE OU VEGETACAO
17621661_16589215	CABO DE SANTO AGOSTINHO	28/05/2022 09:25:08	28/05/2022 13:06:00	INSEADA DOS CORAI	INTERNO - NAO PROGRAMADA - MEIO AMBIENTE - QUEIMADA OU INCENDIO
17621662_16559579	CARUARU	28/05/2022 09:25:42	02/06/2022 12:30:38	CARUARU	INTERNO - NAO PROGRAMADA - MEIO AMBIENTE - ARVORE OU VEGETACAO
17621662_16548567	CARUARU	28/05/2022 09:25:42	31/05/2022 18:00:00	CARUARU	INTERNO - NAO PROGRAMADA - MEIO AMBIENTE - ARVORE OU VEGETACAO
17621671_16547734	TRACUNHAEM	28/05/2022 09:26:26	28/05/2022 16:02:00	NAZARE DA MATA	INTERNO - NAO PROGRAMADA - MEIO AMBIENTE - QUEIMADA OU INCENDIO
17621682_16555963	CABO DE SANTO AGOSTINHO	28/05/2022 09:30:13	31/05/2022 16:20:37	PONTEZINHA	INTERNO - NAO PROGRAMADA - PROPRIAS DO SISTEMA - DESLIGAMENTO POR SEGURANCA
17621686_16551433	TRACUNHAEM	30/05/2022 10:27:00	30/05/2022 12:05:00	NAZARE DA MATA	INTERNO - NAO PROGRAMADA - MEIO AMBIENTE - EROSAO
17621709_16548012	BONITO	28/05/2022 09:39:19	28/05/2022 15:00:00	BONITO	INTERNO - NAO PROGRAMADA - MEIO AMBIENTE - ARVORE OU VEGETACAO
17621715_16547245	RECIFE	28/05/2022 09:41:07	28/05/2022 20:23:42	ILHA DO RETIRO	INTERNO - NAO PROGRAMADA - MEIO AMBIENTE - VENTO
17621715_16547245	RECIFE	28/05/2022 09:41:07	28/05/2022 20:23:42	BONJI	INTERNO - NAO PROGRAMADA - MEIO AMBIENTE - VENTO
17621715_16547246	RECIFE	28/05/2022 11:46:58	28/05/2022 20:21:35	ESTÂNCIA	INTERNO - NAO PROGRAMADA - MEIO AMBIENTE - VENTO
17621719_16568115	PAULISTA	28/05/2022 09:42:40	28/05/2022 11:33:00	PARATIBE I	INTERNO - NAO PROGRAMADA - MEIO AMBIENTE - ARVORE OU VEGETACAO
17621741_16575940	BARRA DE GUABIRABA	28/05/2022 09:32:13	29/05/2022 13:10:46	AMOCIM DE SAO FEL	INTERNO - NAO PROGRAMADA - MEIO AMBIENTE - CORROSAO

17621747_16548226	VITORIA DE SANTO ANTAO	28/05/2022 09:33:27	28/05/2022 17:10:00	VITORIA DE SANTO ANTAO	INTERNO - NAO PROGRAMADA - MEIO AMBIENTE - ARVORE OU VEGETACAO
17621761_16577971	PALMEIRINA	28/05/2022 09:36:47	28/05/2022 22:46:00	ANGELIM	INTERNO - NAO PROGRAMADA - MEIO AMBIENTE - ARVORE OU VEGETACAO
17621773_16548343	SANHARO	28/05/2022 09:40:38	28/05/2022 16:15:00	PESQUEIRA	INTERNO - NAO PROGRAMADA - MEIO AMBIENTE - ARVORE OU VEGETACAO
17621786_16547694	CASINHAS	28/05/2022 09:44:24	28/05/2022 16:20:00	SURUBIM	INTERNO - NAO PROGRAMADA - MEIO AMBIENTE - INUNDACAO
17621790_16547247	ITAMBE	28/05/2022 09:45:31	28/05/2022 13:00:22	ORATORIO	INTERNO - NAO PROGRAMADA - MEIO AMBIENTE - ARVORE OU VEGETACAO
17621794_16547515	GLORIA DO GOITA	28/05/2022 09:47:13	28/05/2022 13:00:00	VITORIA DE SANTO ANTAO	INTERNO - NAO PROGRAMADA - MEIO AMBIENTE - DESCARGA ATMOSFERICA
17621795_16563384	GOIANA	28/05/2022 09:47:47	28/05/2022 10:30:00	TEJUCUPAPO	INTERNO - NAO PROGRAMADA - MEIO AMBIENTE - ARVORE OU VEGETACAO
17621802_16546949	OLINDA	28/05/2022 09:43:25	29/05/2022 17:38:00	OLINDA	INTERNO - NAO PROGRAMADA - MEIO AMBIENTE - INUNDACAO
17621802_16546949	OLINDA	28/05/2022 09:43:25	29/05/2022 03:37:32	OLINDA	INTERNO - NAO PROGRAMADA - MEIO AMBIENTE - INUNDACAO
17621809_16547034	RECIFE	28/05/2022 10:27:36	28/05/2022 19:32:19	TEJIPIÓ	INTERNO - NAO PROGRAMADA - MEIO AMBIENTE - VENTO
17621809_16547096	RECIFE	28/05/2022 10:41:45	28/05/2022 23:44:40	TEJIPIÓ	INTERNO - NAO PROGRAMADA - MEIO AMBIENTE - VENTO
17621809_16547034	RECIFE	28/05/2022 10:27:36	29/05/2022 12:42:00	TEJIPIÓ	INTERNO - NAO PROGRAMADA - MEIO AMBIENTE - VENTO
17621809_16547096	RECIFE	28/05/2022 10:41:45	28/05/2022 23:44:40	VÁRZEA	INTERNO - NAO PROGRAMADA - MEIO AMBIENTE - VENTO
17621809_16547034	RECIFE	28/05/2022 10:27:36	28/05/2022 21:46:17	TEJIPIÓ	INTERNO - NAO PROGRAMADA - MEIO AMBIENTE - VENTO
17621809_16546971	RECIFE	28/05/2022 09:52:41	28/05/2022 23:18:22	TEJIPIÓ	INTERNO - NAO PROGRAMADA - MEIO AMBIENTE - VENTO
17621809_16547034	RECIFE	28/05/2022 10:27:36	29/05/2022 15:45:00	TEJIPIÓ	INTERNO - NAO PROGRAMADA - MEIO AMBIENTE - VENTO

17621809_16547034	RECIFE	28/05/2022 10:27:36	30/05/2022 14:15:00	TEJIPIÓ	INTERNO - NAO PROGRAMADA - MEIO AMBIENTE - VENTO
17621816_16546965	PAULISTA	28/05/2022 09:57:27	28/05/2022 10:42:52	PAU AMARELO	INTERNO - NAO PROGRAMADA - PROPRIAS DO SISTEMA - DESLIGAMENTO POR SEGURANCA
17621838_16555806	SAO JOAQUIM DO MONTE	28/05/2022 09:47:36	28/05/2022 15:00:00	AGRESTINA	INTERNO - NAO PROGRAMADA - MEIO AMBIENTE - ARVORE OU VEGETACAO
17621868_16562174	VITORIA DE SANTO ANTAO	28/05/2022 09:51:49	02/06/2022 16:03:00	VITORIA DE SANTO ANTAO	INTERNO - NAO PROGRAMADA - MEIO AMBIENTE - VENTO
17621884_16551236	JABOATAO DOS GUARARAPES	28/05/2022 16:45:00	29/05/2022 17:10:00	PONTEZINHA	INTERNO - NAO PROGRAMADA - MEIO AMBIENTE - QUEIMADA OU INCENDIO
17621898_16550979	GOIANA	28/05/2022 10:00:51	28/05/2022 13:30:00	TEJUCUPAPO	INTERNO - NAO PROGRAMADA - MEIO AMBIENTE - ARVORE OU VEGETACAO
17621904_16546980	JABOATAO DOS GUARARAPES	28/05/2022 09:50:37	29/05/2022 00:40:33	VÁRZEA	INTERNO - NAO PROGRAMADA - MEIO AMBIENTE - INUNDACAO
17621904_16546980	JABOATAO DOS GUARARAPES	28/05/2022 09:50:37	28/05/2022 10:00:18	TEJIPIÓ	INTERNO - NAO PROGRAMADA - MEIO AMBIENTE - INUNDACAO
17621904_16546980	JABOATAO DOS GUARARAPES	28/05/2022 09:50:37	28/05/2022 10:00:18	VÁRZEA	INTERNO - NAO PROGRAMADA - MEIO AMBIENTE - INUNDACAO
17621908_16562647	RECIFE	28/05/2022 10:04:37	02/06/2022 19:04:09	TABATINGA	INTERNO - NAO PROGRAMADA - MEIO AMBIENTE - ARVORE OU VEGETACAO
17621912_16555124	CABO DE SANTO AGOSTINHO	28/05/2022 10:06:27	31/05/2022 12:45:00	VITORIA DE SANTO ANTAO	INTERNO - NAO PROGRAMADA - PROPRIAS DO SISTEMA - DESLIGAMENTO POR SEGURANCA
17621913_16547971	AGRESTINA	28/05/2022 10:06:52	28/05/2022 17:10:00	AGRESTINA	INTERNO - NAO PROGRAMADA - MEIO AMBIENTE - QUEIMADA OU INCENDIO
17621913_16555794	AGRESTINA	28/05/2022 17:05:00	28/05/2022 17:10:00	AGRESTINA	INTERNO - NAO PROGRAMADA - MEIO AMBIENTE - QUEIMADA OU INCENDIO
17621928_16585759	GOIANA	28/05/2022 10:11:57	29/05/2022 15:40:00	TEJUCUPAPO	INTERNO - NAO PROGRAMADA - MEIO AMBIENTE - ARVORE OU VEGETACAO
17621986_16548152	GARANHUNS	28/05/2022 10:10:16	28/05/2022 18:35:00	CORRENTES	INTERNO - NAO PROGRAMADA - MEIO AMBIENTE - VENTO

17621988_16591648	TIMBAUBA	28/05/2022 16:19:01	29/05/2022 04:00:00	TIMBAUBA	INTERNO - NAO PROGRAMADA - MEIO AMBIENTE - DESCARGA ATMOSFERICA
17621999_16555721	BELO JARDIM	28/05/2022 10:14:59	28/05/2022 20:40:00	BELO JARDIM	INTERNO - NAO PROGRAMADA - MEIO AMBIENTE - ARVORE OU VEGETACAO
17622010_16549088	OLINDA	28/05/2022 10:19:56	29/05/2022 10:24:50	OLINDA	INTERNO - NAO PROGRAMADA - MEIO AMBIENTE - INUNDACAO
17622033_16548472	MACHADOS	28/05/2022 10:29:57	06/06/2022 02:52:00	LIMOEIRO	INTERNO - NAO PROGRAMADA - MEIO AMBIENTE - ARVORE OU VEGETACAO
17622033_16548472	MACHADOS	28/05/2022 10:29:57	06/06/2022 02:52:00	VICENCIA	INTERNO - NAO PROGRAMADA - MEIO AMBIENTE - ARVORE OU VEGETACAO
17622045_16551193	SERTANIA	28/05/2022 10:16:36	28/05/2022 13:55:00	SERTANIA	INTERNO - NAO PROGRAMADA - MEIO AMBIENTE - DESCARGA ATMOSFERICA
17622076_16551011	ARACOIABA	28/05/2022 10:25:02	28/05/2022 12:48:51	BOTAFOGO	INTERNO - NAO PROGRAMADA - MEIO AMBIENTE - INUNDACAO
17622106_16588587	PAULISTA	28/05/2022 10:33:55	30/05/2022 11:00:00	PAU AMARELO	INTERNO - NAO PROGRAMADA - MEIO AMBIENTE - ARVORE OU VEGETACAO
17622111_16555831	GRAVATA	28/05/2022 10:34:48	30/05/2022 12:50:56	JOSE MARIANO	INTERNO - NAO PROGRAMADA - MEIO AMBIENTE - VENTO
17622116_16552435	SAO LOURENCO DA MATA	28/05/2022 10:37:02	30/05/2022 14:30:00	SAO LOURENCO DA MATA	INTERNO - NAO PROGRAMADA - MEIO AMBIENTE - ARVORE OU VEGETACAO
17622119_16549999	PAUDALHO	28/05/2022 10:38:29	29/05/2022 11:00:54	SAO LOURENCO DA MATA	INTERNO - NAO PROGRAMADA - PROPRIAS DO SISTEMA - DESLIGAMENTO POR SEGURANCA
17622121_16547700	SAO VICENTE FERRER	28/05/2022 10:38:59	28/05/2022 15:06:17	VICENCIA	INTERNO - NAO PROGRAMADA - MEIO AMBIENTE - INUNDACAO
17622121_16547321	SAO VICENTE FERRER	28/05/2022 10:38:59	28/05/2022 15:06:00	VICENCIA	INTERNO - NAO PROGRAMADA - MEIO AMBIENTE - INUNDACAO
17622133_16547775	TIMBAUBA	28/05/2022 10:42:18	28/05/2022 16:20:40	TIMBAUBA	INTERNO - NAO PROGRAMADA - TERCEIROS - OBJETO NA REDE
17622203_16549278	BELEM DE MARIA	28/05/2022 10:48:10	29/05/2022 12:30:00	CATENDE	INTERNO - NAO PROGRAMADA - MEIO AMBIENTE - VENTO

17622213_16547124	VITORIA DE SANTO ANTAO	28/05/2022 10:52:03	28/05/2022 12:22:00	VITORIA DE SANTO ANTAO	INTERNO - NAO PROGRAMADA - MEIO AMBIENTE - QUEIMADA OU INCENDIO
17622218_16583940	ITAPISSUMA	28/05/2022 10:54:58	28/05/2022 15:38:00	IGARASSU	INTERNO - NAO PROGRAMADA - MEIO AMBIENTE - ARVORE OU VEGETACAO
17622249_16549392	RECIFE	28/05/2022 10:50:11	29/05/2022 12:25:00	TABATINGA	INTERNO - NAO PROGRAMADA - MEIO AMBIENTE - ARVORE OU VEGETACAO
17622313_16548028	OLINDA	28/05/2022 13:04:49	28/05/2022 14:26:34	OLINDA	INTERNO - NAO PROGRAMADA - MEIO AMBIENTE - INUNDACAO
17622313_16548021	OLINDA	28/05/2022 12:46:25	28/05/2022 13:02:32	RIO DOCE	INTERNO - NAO PROGRAMADA - MEIO AMBIENTE - INUNDACAO
17622313_16548028	OLINDA	28/05/2022 13:04:49	28/05/2022 14:26:34	RIO DOCE	INTERNO - NAO PROGRAMADA - MEIO AMBIENTE - INUNDACAO
17622313_16548021	OLINDA	28/05/2022 12:46:25	28/05/2022 20:55:52	OLINDA	INTERNO - NAO PROGRAMADA - MEIO AMBIENTE - INUNDACAO
17622313_16548021	OLINDA	28/05/2022 12:46:25	28/05/2022 20:55:52	SAO BENEDITO	INTERNO - NAO PROGRAMADA - MEIO AMBIENTE - INUNDACAO
17622313_16548021	OLINDA	28/05/2022 12:46:25	28/05/2022 20:55:52	OLINDA	INTERNO - NAO PROGRAMADA - MEIO AMBIENTE - INUNDACAO
17622313_16548021	OLINDA	28/05/2022 12:46:25	28/05/2022 13:02:32	OLINDA	INTERNO - NAO PROGRAMADA - MEIO AMBIENTE - INUNDACAO
17622314_16547671	CAMARAGIBE	28/05/2022 15:00:52	28/05/2022 20:27:33	CAMARAGIBE	INTERNO - NAO PROGRAMADA - MEIO AMBIENTE - INUNDACAO
17622314_16547671	CAMARAGIBE	28/05/2022 15:00:52	28/05/2022 20:27:33	TABATINGA	INTERNO - NAO PROGRAMADA - MEIO AMBIENTE - INUNDACAO
17622328_16547163	SAO VICENTE FERRER	28/05/2022 10:50:16	28/05/2022 16:18:11	VICENCIA	INTERNO - NAO PROGRAMADA - MEIO AMBIENTE - ARVORE OU VEGETACAO
17622328_16547163	SAO VICENTE FERRER	28/05/2022 10:50:16	28/05/2022 16:18:11	TIMBAUBA	INTERNO - NAO PROGRAMADA - MEIO AMBIENTE - ARVORE OU VEGETACAO
17622334_16553728	JABOATAO DOS GUARARAPES	28/05/2022 11:16:00	02/06/2022 06:40:07	JABOATAO	INTERNO - NAO PROGRAMADA - MEIO AMBIENTE - INUNDACAO
17622334_16563207	JABOATAO DOS GUARARAPES	28/05/2022 11:16:00	02/06/2022 18:50:31	JABOATAO	INTERNO - NAO PROGRAMADA - MEIO AMBIENTE - INUNDACAO

17622335_16550233	MORENO	28/05/2022 11:16:22	29/05/2022 11:59:00	MORENO	INTERNO - NAO PROGRAMADA - PROPRIAS DO SISTEMA - DESLIGAMENTO POR SEGURANCA
17622341_16547818	CARPINA	28/05/2022 11:18:02	28/05/2022 17:28:00	CARPINA	INTERNO - NAO PROGRAMADA - MEIO AMBIENTE - QUEIMADA OU INCENDIO
17622368_16547692	BUIQUE	28/05/2022 11:09:21	28/05/2022 13:17:00	BUIQUE	INTERNO - NAO PROGRAMADA - MEIO AMBIENTE - DESCARGA ATMOSFERICA
17622370_16549178	BONITO	28/05/2022 11:09:52	29/05/2022 12:15:00	AMOCIM DE SAO FEL	INTERNO - NAO PROGRAMADA - MEIO AMBIENTE - ARVORE OU VEGETACAO
17622374_16547854	BONITO	28/05/2022 11:10:31	28/05/2022 15:10:00	BONITO	INTERNO - NAO PROGRAMADA - MEIO AMBIENTE - DESCARGA ATMOSFERICA
17622456_16559003	RECIFE	28/05/2022 11:26:02	28/05/2022 13:30:34	JOAO DE BARROS	INTERNO - NAO PROGRAMADA - MEIO AMBIENTE - ARVORE OU VEGETACAO
17622459_16547220	OLINDA	28/05/2022 11:36:19	28/05/2022 20:23:57	OLINDA	INTERNO - NAO PROGRAMADA - MEIO AMBIENTE - INUNDACAO
17622459_16547208	OLINDA	28/05/2022 11:30:19	30/05/2022 18:00:00	OLINDA	INTERNO - NAO PROGRAMADA - MEIO AMBIENTE - INUNDACAO
17622459_16547220	OLINDA	28/05/2022 11:36:19	30/05/2022 13:00:00	OLINDA	INTERNO - NAO PROGRAMADA - MEIO AMBIENTE - INUNDACAO
17622459_16547220	OLINDA	28/05/2022 11:36:19	30/05/2022 11:20:00	OLINDA	INTERNO - NAO PROGRAMADA - MEIO AMBIENTE - INUNDACAO
17622459_16550466	OLINDA	29/05/2022 20:00:00	29/05/2022 20:12:55	OLINDA	INTERNO - NAO PROGRAMADA - MEIO AMBIENTE - INUNDACAO
17622459_16547220	OLINDA	28/05/2022 11:36:19	29/05/2022 05:10:00	OLINDA	INTERNO - NAO PROGRAMADA - MEIO AMBIENTE - INUNDACAO
17622459_16547220	OLINDA	28/05/2022 11:36:19	28/05/2022 19:15:38	OLINDA	INTERNO - NAO PROGRAMADA - MEIO AMBIENTE - INUNDACAO
17622459_16547208	OLINDA	28/05/2022 11:30:19	28/05/2022 21:18:54	OLINDA	INTERNO - NAO PROGRAMADA - MEIO AMBIENTE - INUNDACAO
17622459_16547220	OLINDA	28/05/2022 11:36:19	29/05/2022 16:40:00	OLINDA	INTERNO - NAO PROGRAMADA - MEIO AMBIENTE - INUNDACAO
17622459_16547220	OLINDA	28/05/2022 11:36:19	30/05/2022 12:20:00	OLINDA	INTERNO - NAO PROGRAMADA - MEIO AMBIENTE - INUNDACAO

17622459_16550467	OLINDA	29/05/2022 20:06:36	29/05/2022 20:12:55	OLINDA	INTERNO - NAO PROGRAMADA - MEIO AMBIENTE - INUNDACAO
17622459_16547220	OLINDA	28/05/2022 11:36:19	29/05/2022 18:05:00	OLINDA	INTERNO - NAO PROGRAMADA - MEIO AMBIENTE - INUNDACAO
17622473_16547249	JABOATAO DOS GUARARAPES	28/05/2022 11:36:12	29/05/2022 09:40:00	VÁRZEA	INTERNO - NAO PROGRAMADA - MEIO AMBIENTE - INUNDACAO
17622473_16547249	JABOATAO DOS GUARARAPES	28/05/2022 11:36:12	28/05/2022 11:50:35	VÁRZEA	INTERNO - NAO PROGRAMADA - MEIO AMBIENTE - INUNDACAO
17622484_16548320	BONITO	28/05/2022 11:24:00	28/05/2022 18:50:00	CATENDE	INTERNO - NAO PROGRAMADA - MEIO AMBIENTE - VENTO
17622543_16552762	FEIRA NOVA	28/05/2022 11:35:44	30/05/2022 12:12:02	GLORIA DO GOITA	INTERNO - NAO PROGRAMADA - MEIO AMBIENTE - ARVORE OU VEGETACAO
17622573_16552507	OLINDA	30/05/2022 13:51:00	30/05/2022 17:40:00	OLINDA	INTERNO - NAO PROGRAMADA - MEIO AMBIENTE - INUNDACAO
17622573_16547449	OLINDA	28/05/2022 13:07:48	28/05/2022 22:40:08	OLINDA	INTERNO - NAO PROGRAMADA - MEIO AMBIENTE - INUNDACAO
17622573_16547449	OLINDA	28/05/2022 13:07:48	30/05/2022 04:34:00	OLINDA	INTERNO - NAO PROGRAMADA - MEIO AMBIENTE - INUNDACAO
17622573_16547449	OLINDA	28/05/2022 13:07:48	30/05/2022 07:41:30	OLINDA	INTERNO - NAO PROGRAMADA - MEIO AMBIENTE - INUNDACAO
17622573_16547449	OLINDA	28/05/2022 13:07:48	30/05/2022 05:40:00	OLINDA	INTERNO - NAO PROGRAMADA - MEIO AMBIENTE - INUNDACAO
17622573_16547449	OLINDA	28/05/2022 13:07:48	30/05/2022 11:23:07	OLINDA	INTERNO - NAO PROGRAMADA - MEIO AMBIENTE - INUNDACAO
17622573_16547449	OLINDA	28/05/2022 13:07:48	29/05/2022 11:27:54	OLINDA	INTERNO - NAO PROGRAMADA - MEIO AMBIENTE - INUNDACAO
17622573_16547449	OLINDA	28/05/2022 13:07:48	30/05/2022 17:30:00	OLINDA	INTERNO - NAO PROGRAMADA - MEIO AMBIENTE - INUNDACAO
17622573_16547449	OLINDA	28/05/2022 13:07:48	30/05/2022 13:50:00	OLINDA	INTERNO - NAO PROGRAMADA - MEIO AMBIENTE - INUNDACAO
17622573_16547449	OLINDA	28/05/2022 13:07:48	29/05/2022 00:03:00	OLINDA	INTERNO - NAO PROGRAMADA - MEIO AMBIENTE - INUNDACAO
17622574_16557445	RECIFE	28/05/2022 11:44:18	01/06/2022 10:13:09	ESTÂNCIA	INTERNO - NAO PROGRAMADA - MEIO AMBIENTE - QUEIMADA OU INCENDIO
17622577_16588516	CAMARAGIBE	28/05/2022 11:43:01	28/05/2022 12:10:19	TABATINGA	INTERNO - NAO PROGRAMADA - PROPRIAS DO SISTEMA - DESLIGAMENTO POR SEGURANCA

17622583_16591554	VITORIA DE SANTO ANTAO	28/05/2022 11:46:22	04/06/2022 15:00:00	VITORIA DE SANTO ANTAO	INTERNO - NAO PROGRAMADA - MEIO AMBIENTE - DESCARGA ATMOSFERICA
17622584_16547242	CONDADO	28/05/2022 11:46:35	28/05/2022 18:30:28	CONDADO	INTERNO - NAO PROGRAMADA - MEIO AMBIENTE - INUNDACAO
17622584_16547242	CONDADO	28/05/2022 11:46:35	30/05/2022 13:28:00	CONDADO	INTERNO - NAO PROGRAMADA - MEIO AMBIENTE - INUNDACAO
17622584_16547242	CONDADO	28/05/2022 11:46:35	28/05/2022 19:34:00	CONDADO	INTERNO - NAO PROGRAMADA - MEIO AMBIENTE - INUNDACAO
17622584_16547242	CONDADO	28/05/2022 11:46:35	30/05/2022 13:28:00	ORATORIO	INTERNO - NAO PROGRAMADA - MEIO AMBIENTE - INUNDACAO
17622592_16547836	RECIFE	28/05/2022 11:49:04	29/05/2022 14:26:00	PARATIBERA	INTERNO - NAO PROGRAMADA - MEIO AMBIENTE - ARVORE OU VEGETACAO
17622603_16547738	RECIFE	28/05/2022 15:40:04	28/05/2022 18:39:58	IPATINGA	INTERNO - NAO PROGRAMADA - MEIO AMBIENTE - INUNDACAO
17622635_16548363	RECIFE	28/05/2022 11:45:18	28/05/2022 18:15:00	BONJI	INTERNO - NAO PROGRAMADA - MEIO AMBIENTE - QUEIMADA OU INCENDIO
17622658_16548777	BEZERROS	28/05/2022 11:49:37	29/05/2022 03:10:00	RIACHO DAS ALMAS	INTERNO - NAO PROGRAMADA - MEIO AMBIENTE - VENTO
17622670_16556026	QUIPAPA	28/05/2022 11:53:03	29/05/2022 09:35:00	QUIPAPA	INTERNO - NAO PROGRAMADA - MEIO AMBIENTE - ARVORE OU VEGETACAO
17622678_16552621	SAIRE	28/05/2022 11:54:36	28/05/2022 14:50:52	BEZERROS	INTERNO - NAO PROGRAMADA - MEIO AMBIENTE - QUEIMADA OU INCENDIO
17622687_16553414	JABOATAO DOS GUARARAPES	28/05/2022 12:01:39	30/05/2022 16:30:00	IBURA	INTERNO - NAO PROGRAMADA - MEIO AMBIENTE - EROSAO
17622762_16551000	LIMOEIRO	28/05/2022 12:04:49	30/05/2022 08:20:00	LIMOEIRO	INTERNO - NAO PROGRAMADA - MEIO AMBIENTE - VENTO
17622768_16555112	PANELAS	28/05/2022 12:05:52	31/05/2022 12:38:00	CUPIRA	INTERNO - NAO PROGRAMADA - MEIO AMBIENTE - ANIMAIS
17622801_16549599	RECIFE	28/05/2022 12:10:32	29/05/2022 09:10:00	ESTÂNCIA	INTERNO - NAO PROGRAMADA - MEIO AMBIENTE - QUEIMADA OU INCENDIO
17622801_16549600	RECIFE	28/05/2022 12:10:32	29/05/2022 09:10:00	ESTÂNCIA	INTERNO - NAO PROGRAMADA - MEIO AMBIENTE - QUEIMADA OU INCENDIO

17622801_16549598	RECIFE	28/05/2022 12:10:32	29/05/2022 09:10:00	ESTÂNCIA	INTERNO - NAO PROGRAMADA - MEIO AMBIENTE - QUEIMADA OU INCENDIO
17622811_16547298	RECIFE	28/05/2022 12:07:01	29/05/2022 11:18:00	BOA VIAGEM	INTERNO - NAO PROGRAMADA - MEIO AMBIENTE - ARVORE OU VEGETACAO
17622811_16547298	RECIFE	28/05/2022 12:07:01	28/05/2022 18:09:14	BOA VIAGEM	INTERNO - NAO PROGRAMADA - MEIO AMBIENTE - ARVORE OU VEGETACAO
17622816_16593862	RIO FORMOSO	28/05/2022 16:50:03	30/05/2022 10:32:00	RIO FORMOSO	INTERNO - NAO PROGRAMADA - MEIO AMBIENTE - INUNDACAO
17622816_16593862	RIO FORMOSO	28/05/2022 16:50:03	29/05/2022 17:32:00	RIO FORMOSO	INTERNO - NAO PROGRAMADA - MEIO AMBIENTE - INUNDACAO
17622816_16593862	RIO FORMOSO	28/05/2022 16:50:03	29/05/2022 17:21:00	RIO FORMOSO	INTERNO - NAO PROGRAMADA - MEIO AMBIENTE - INUNDACAO
17622816_16593862	RIO FORMOSO	28/05/2022 16:50:03	28/05/2022 21:52:52	RIO FORMOSO	INTERNO - NAO PROGRAMADA - MEIO AMBIENTE - INUNDACAO
17622816_16593849	RIO FORMOSO	28/05/2022 14:28:01	30/05/2022 11:15:00	RIO FORMOSO	INTERNO - NAO PROGRAMADA - MEIO AMBIENTE - INUNDACAO
17622816_16593849	RIO FORMOSO	28/05/2022 14:28:01	30/05/2022 11:15:01	RIO FORMOSO	INTERNO - NAO PROGRAMADA - MEIO AMBIENTE - INUNDACAO
17622816_16593873	RIO FORMOSO	28/05/2022 20:46:08	28/05/2022 21:52:52	RIO FORMOSO	INTERNO - NAO PROGRAMADA - MEIO AMBIENTE - INUNDACAO
17622816_16593862	RIO FORMOSO	28/05/2022 16:50:03	28/05/2022 16:55:08	RIO FORMOSO	INTERNO - NAO PROGRAMADA - MEIO AMBIENTE - INUNDACAO
17622816_16593845	RIO FORMOSO	28/05/2022 12:09:24	28/05/2022 22:00:40	RIO FORMOSO	INTERNO - NAO PROGRAMADA - MEIO AMBIENTE - INUNDACAO
17622816_16593849	RIO FORMOSO	28/05/2022 14:28:01	28/05/2022 16:05:43	RIO FORMOSO	INTERNO - NAO PROGRAMADA - MEIO AMBIENTE - INUNDACAO
17622816_16593845	RIO FORMOSO	28/05/2022 12:09:24	28/05/2022 14:27:53	RIO FORMOSO	INTERNO - NAO PROGRAMADA - MEIO AMBIENTE - INUNDACAO
17622816_16593849	RIO FORMOSO	28/05/2022 14:28:01	28/05/2022 16:48:00	RIO FORMOSO	INTERNO - NAO PROGRAMADA - MEIO AMBIENTE - INUNDACAO
17622824_16593944	RECIFE	28/05/2022 15:19:54	29/05/2022 10:30:00	IBURA	INTERNO - NAO PROGRAMADA - MEIO AMBIENTE - INUNDACAO
17622824_16593910	RECIFE	28/05/2022 14:36:08	29/05/2022 12:40:00	IBURA	INTERNO - NAO PROGRAMADA - MEIO AMBIENTE - INUNDACAO
17622824_16593910	RECIFE	28/05/2022 14:36:08	29/05/2022 05:13:02	PRAZERES	INTERNO - NAO PROGRAMADA - MEIO AMBIENTE - INUNDACAO

17622824_16593910	RECIFE	28/05/2022 14:36:08	29/05/2022 14:44:00	IBURA	INTERNO - NAO PROGRAMADA - MEIO AMBIENTE - INUNDACAO
17622824_16593944	RECIFE	28/05/2022 15:19:54	28/05/2022 15:46:24	IBURA	INTERNO - NAO PROGRAMADA - MEIO AMBIENTE - INUNDACAO
17622824_16593910	RECIFE	28/05/2022 14:36:08	29/05/2022 05:58:40	IBURA	INTERNO - NAO PROGRAMADA - MEIO AMBIENTE - INUNDACAO
17622824_16593910	RECIFE	28/05/2022 14:36:08	29/05/2022 12:40:00	ESTÂNCIA	INTERNO - NAO PROGRAMADA - MEIO AMBIENTE - INUNDACAO
17622824_16593910	RECIFE	28/05/2022 14:36:08	29/05/2022 05:13:02	IBURA	INTERNO - NAO PROGRAMADA - MEIO AMBIENTE - INUNDACAO
17622824_16593910	RECIFE	28/05/2022 14:36:08	29/05/2022 03:24:24	IBURA	INTERNO - NAO PROGRAMADA - MEIO AMBIENTE - INUNDACAO
17622828_16588795	RECIFE	28/05/2022 12:24:01	28/05/2022 18:47:00	TABATINGA	INTERNO - NAO PROGRAMADA - MEIO AMBIENTE - ARVORE OU VEGETACAO
17622829_16548681	GRAVATA	28/05/2022 12:24:06	29/05/2022 16:30:00	GRAVATA II	INTERNO - NAO PROGRAMADA - MEIO AMBIENTE - ARVORE OU VEGETACAO
17622838_16554144	TAMANDARE	28/05/2022 12:27:20	31/05/2022 16:00:00	TAMANDARE	INTERNO - NAO PROGRAMADA - PROPRIAS DO SISTEMA - DESLIGAMENTO POR SEGURANCA
17622841_16547868	PEDRA	28/05/2022 12:12:44	28/05/2022 16:15:00	ARCOVERDE	INTERNO - NAO PROGRAMADA - MEIO AMBIENTE - DESCARGA ATMOSFERICA
17622869_16556007	PAUDALHO	28/05/2022 12:18:28	01/06/2022 15:10:00	PAUDALHO	INTERNO - NAO PROGRAMADA - MEIO AMBIENTE - ARVORE OU VEGETACAO
17622879_16554501	VITORIA DE SANTO ANTAO	28/05/2022 12:27:55	31/05/2022 10:48:00	ORIA DE SANTO ANT	INTERNO - NAO PROGRAMADA - MEIO AMBIENTE - QUEIMADA OU INCENDIO
17622909_16552810	RECIFE	28/05/2022 12:28:29	30/05/2022 16:45:00	RIO JORDAO	INTERNO - NAO PROGRAMADA - MEIO AMBIENTE - INUNDACAO
17622917_16549405	CHA GRANDE	28/05/2022 12:33:04	28/05/2022 17:00:00	ORIA DE SANTO ANT	INTERNO - NAO PROGRAMADA - MEIO AMBIENTE - ARVORE OU VEGETACAO
17622923_16547348	JABOATAO DOS GUARARAPES	28/05/2022 11:23:41	28/05/2022 14:36:36	PIEDADE	INTERNO - NAO PROGRAMADA - MEIO AMBIENTE - VENTO
17622924_16594906	RECIFE	28/05/2022 18:19:00	04/06/2022 16:43:00	MACAXEIRA	INTERNO - NAO PROGRAMADA - MEIO AMBIENTE - INUNDACAO

17622924_16594902	RECIFE	28/05/2022 12:34:37	28/05/2022 22:50:00	CAXANGA	INTERNO - NAO PROGRAMADA - MEIO AMBIENTE - INUNDACAO
17622924_16594902	RECIFE	28/05/2022 12:34:37	28/05/2022 22:50:00	CAMARAGIBE	INTERNO - NAO PROGRAMADA - MEIO AMBIENTE - INUNDACAO
17622924_16594902	RECIFE	28/05/2022 12:34:37	28/05/2022 18:28:06	MACAXEIRA	INTERNO - NAO PROGRAMADA - MEIO AMBIENTE - INUNDACAO
17622925_16548522	ALTINHO	28/05/2022 12:38:28	28/05/2022 23:14:00	AGRESTINA	INTERNO - NAO PROGRAMADA - MEIO AMBIENTE - VENTO
17622936_16593936	RECIFE	28/05/2022 13:05:08	28/05/2022 13:40:46	IBURA	INTERNO - NAO PROGRAMADA - MEIO AMBIENTE - INUNDACAO
17622936_16593936	RECIFE	28/05/2022 13:05:08	28/05/2022 13:39:41	IBURA	INTERNO - NAO PROGRAMADA - MEIO AMBIENTE - INUNDACAO
17622936_16593988	RECIFE	29/05/2022 10:30:01	29/05/2022 11:27:00	IBURA	INTERNO - NAO PROGRAMADA - MEIO AMBIENTE - INUNDACAO
17622936_16593936	RECIFE	28/05/2022 13:05:08	29/05/2022 12:23:33	IBURA	INTERNO - NAO PROGRAMADA - MEIO AMBIENTE - INUNDACAO
17622936_16593950	RECIFE	28/05/2022 17:21:18	28/05/2022 21:27:05	IBURA	INTERNO - NAO PROGRAMADA - MEIO AMBIENTE - INUNDACAO
17623019_16555538	CUPIRA	28/05/2022 14:01:00	28/05/2022 14:08:00	CUPIRA	INTERNO - NAO PROGRAMADA - MEIO AMBIENTE - CORROSAO
17623039_16548118	CAMARAGIBE	28/05/2022 18:22:48	28/05/2022 18:36:27	CAMARAGIBE	INTERNO - NAO PROGRAMADA - MEIO AMBIENTE - EROSAO
17623039_16548103	CAMARAGIBE	28/05/2022 17:45:00	29/05/2022 23:27:19	CAMARAGIBE	INTERNO - NAO PROGRAMADA - MEIO AMBIENTE - EROSAO
17623039_16547681	CAMARAGIBE	28/05/2022 15:07:32	28/05/2022 18:45:15	CAMARAGIBE	INTERNO - NAO PROGRAMADA - MEIO AMBIENTE - EROSAO
17623039_16547606	RECIFE	28/05/2022 12:56:48	28/05/2022 18:45:15	CAMARAGIBE	INTERNO - NAO PROGRAMADA - MEIO AMBIENTE - EROSAO
17623040_16547390	RECIFE	28/05/2022 12:55:30	29/05/2022 10:59:04	ESTÂNCIA	INTERNO - NAO PROGRAMADA - MEIO AMBIENTE - INUNDACAO
17623040_16547390	RECIFE	28/05/2022 12:55:30	01/06/2022 09:20:00	ESTÂNCIA	INTERNO - NAO PROGRAMADA - MEIO AMBIENTE - INUNDACAO
17623040_16547390	RECIFE	28/05/2022 12:55:30	28/05/2022 22:29:38	BONJI	INTERNO - NAO PROGRAMADA - MEIO AMBIENTE - INUNDACAO
17623040_16547390	RECIFE	28/05/2022 12:55:30	29/05/2022 19:20:00	ESTÂNCIA	INTERNO - NAO PROGRAMADA - MEIO AMBIENTE - INUNDACAO
17623040_16547390	RECIFE	28/05/2022 12:55:30	28/05/2022 22:29:38	ESTÂNCIA	INTERNO - NAO PROGRAMADA - MEIO AMBIENTE - INUNDACAO

17623113_16551959	LIMOEIRO	28/05/2022 12:59:01	28/05/2022 16:07:00	LIMOEIRO	INTERNO - NAO PROGRAMADA - MEIO AMBIENTE - VENTO
17623115_16566361	ESCADA	28/05/2022 13:01:14	29/05/2022 02:05:48	ESCADA	INTERNO - NAO PROGRAMADA - MEIO AMBIENTE - QUEIMADA OU INCENDIO
17623115_16566362	ESCADA	28/05/2022 13:30:00	28/05/2022 13:52:00	ESCADA	INTERNO - NAO PROGRAMADA - MEIO AMBIENTE - QUEIMADA OU INCENDIO
17623155_16548675	SAO CAETANO	28/05/2022 13:02:43	28/05/2022 23:55:00	SAO CAETANO	INTERNO - NAO PROGRAMADA - MEIO AMBIENTE - ARVORE OU VEGETACAO
17623179_16547941	RIACHO DAS ALMAS	28/05/2022 13:07:12	28/05/2022 16:00:00	RIACHO DAS ALMAS	INTERNO - NAO PROGRAMADA - MEIO AMBIENTE - VENTO
17623226_16547427	JABOATAO DOS GUARARAPES	28/05/2022 13:00:00	30/05/2022 10:00:00	IBURA	INTERNO - NAO PROGRAMADA - MEIO AMBIENTE - INUNDACAO
17623229_16547436	RECIFE	28/05/2022 13:15:52	28/05/2022 23:56:54	TEJIPIÓ	INTERNO - NAO PROGRAMADA - MEIO AMBIENTE - INUNDACAO
17623229_16547436	RECIFE	28/05/2022 13:15:52	28/05/2022 23:56:54	ESTÂNCIA	INTERNO - NAO PROGRAMADA - MEIO AMBIENTE - INUNDACAO
17623229_16547436	RECIFE	28/05/2022 13:15:52	29/05/2022 16:30:00	ESTÂNCIA	INTERNO - NAO PROGRAMADA - MEIO AMBIENTE - INUNDACAO
17623246_16547767	CALCADO	28/05/2022 13:25:14	28/05/2022 17:34:00	LAJEDO	INTERNO - NAO PROGRAMADA - MEIO AMBIENTE - ARVORE OU VEGETACAO
17623334_16547680	CARUARU	28/05/2022 13:33:27	28/05/2022 15:10:00	CARUARU	INTERNO - NAO PROGRAMADA - TERCEIROS - OBJETO NA REDE
17623343_16590529	RECIFE	28/05/2022 13:37:33	29/05/2022 22:04:00	RIO JORDAO	INTERNO - NAO PROGRAMADA - MEIO AMBIENTE - ARVORE OU VEGETACAO
17623343_16590536	RECIFE	29/05/2022 13:13:32	29/05/2022 21:22:00	RIO JORDAO	INTERNO - NAO PROGRAMADA - MEIO AMBIENTE - ARVORE OU VEGETACAO
17623343_16590536	RECIFE	29/05/2022 13:13:32	29/05/2022 21:44:48	RIO JORDAO	INTERNO - NAO PROGRAMADA - MEIO AMBIENTE - ARVORE OU VEGETACAO
17623343_16590534	RECIFE	29/05/2022 12:50:00	29/05/2022 13:15:15	RIO JORDAO	INTERNO - NAO PROGRAMADA - MEIO AMBIENTE - ARVORE OU VEGETACAO

17623347_16547822	MORENO	28/05/2022 13:41:42	28/05/2022 15:33:00	MORENO	INTERNO - NAO PROGRAMADA - MEIO AMBIENTE - ARVORE OU VEGETACAO
17623372_16552602	CABO DE SANTO AGOSTINHO	28/05/2022 13:36:04	28/05/2022 18:18:40	CABO	INTERNO - NAO PROGRAMADA - MEIO AMBIENTE - ARVORE OU VEGETACAO
17623447_16590902	SAO LOURENCO DA MATA	28/05/2022 13:58:09	29/05/2022 06:35:00	SAO LOURENCO DA MATA	INTERNO - NAO PROGRAMADA - MEIO AMBIENTE - ARVORE OU VEGETACAO
17623526_16548211	AGUAS BELAS	28/05/2022 13:58:40	28/05/2022 18:10:00	AGUAS BELAS	INTERNO - NAO PROGRAMADA - MEIO AMBIENTE - VENTO
17623548_16547555	RECIFE	28/05/2022 14:02:56	29/05/2022 01:13:06	TAMARINEIRA	INTERNO - NAO PROGRAMADA - MEIO AMBIENTE - ARVORE OU VEGETACAO
17623548_16547555	RECIFE	28/05/2022 14:02:56	28/05/2022 14:15:01	TAMARINEIRA	INTERNO - NAO PROGRAMADA - MEIO AMBIENTE - ARVORE OU VEGETACAO
17623548_16547555	RECIFE	28/05/2022 14:02:56	30/05/2022 17:35:05	TAMARINEIRA	INTERNO - NAO PROGRAMADA - MEIO AMBIENTE - ARVORE OU VEGETACAO
17623548_16547555	RECIFE	28/05/2022 14:02:56	28/05/2022 23:21:57	TAMARINEIRA	INTERNO - NAO PROGRAMADA - MEIO AMBIENTE - ARVORE OU VEGETACAO
17623553_16548667	GOIANA	28/05/2022 14:11:48	29/05/2022 01:18:00	TEJUCUPAPO	INTERNO - NAO PROGRAMADA - MEIO AMBIENTE - ARVORE OU VEGETACAO
17623560_16547703	JABOATAO DOS GUARARAPES	28/05/2022 14:29:15	28/05/2022 22:40:56	IBURA	INTERNO - NAO PROGRAMADA - MEIO AMBIENTE - INUNDACAO
17623560_16547703	JABOATAO DOS GUARARAPES	28/05/2022 14:29:15	30/05/2022 23:56:43	IBURA	INTERNO - NAO PROGRAMADA - MEIO AMBIENTE - INUNDACAO
17623560_16547703	JABOATAO DOS GUARARAPES	28/05/2022 14:29:15	28/05/2022 22:40:56	TEJIPIÓ	INTERNO - NAO PROGRAMADA - MEIO AMBIENTE - INUNDACAO
17623604_16549275	NAZARE DA MATA	28/05/2022 14:13:42	29/05/2022 11:19:00	NAZARE DA MATA	INTERNO - NAO PROGRAMADA - TERCEIROS - OBJETO NA REDE
17623610_16549337	RECIFE	28/05/2022 14:15:39	28/05/2022 19:00:00	BOA VIAGEM	INTERNO - NAO PROGRAMADA - MEIO AMBIENTE - VENTO
17623614_16549891	VITORIA DE SANTO ANTAO	28/05/2022 14:16:28	29/05/2022 14:20:00	VITORIA DE SANTO ANTAO	INTERNO - NAO PROGRAMADA - MEIO AMBIENTE - VENTO

17623618_16548683	IGARASSU	28/05/2022 14:17:02	29/05/2022 01:32:00	CRUZ DE REBOUCAS	INTERNO - NAO PROGRAMADA - MEIO AMBIENTE - ARVORE OU VEGETACAO
17623623_16548627	GOIANA	28/05/2022 14:17:44	30/05/2022 08:50:00	GOIANA	INTERNO - NAO PROGRAMADA - MEIO AMBIENTE - VENTO
17623685_16548585	BOM JARDIM	28/05/2022 14:27:47	28/05/2022 23:52:00	BOM JARDIM	INTERNO - NAO PROGRAMADA - MEIO AMBIENTE - DESCARGA ATMOSFERICA
17623699_16548270	GARANHUNS	28/05/2022 14:30:55	28/05/2022 20:46:09	BREJAO	INTERNO - NAO PROGRAMADA - MEIO AMBIENTE - VENTO
17623716_16573305	GOIANA	28/05/2022 14:37:24	29/05/2022 00:20:00	TEJUCUPAPO	INTERNO - NAO PROGRAMADA - MEIO AMBIENTE - ARVORE OU VEGETACAO
17623729_16586216	BUENOS AIRES	28/05/2022 14:47:03	28/05/2022 17:40:00	NAZARE DA MATA	INTERNO - NAO PROGRAMADA - MEIO AMBIENTE - ARVORE OU VEGETACAO
17623761_16578232	SAO JOAQUIM DO MONTE	28/05/2022 14:41:26	30/05/2022 14:00:00	BONITO	INTERNO - NAO PROGRAMADA - MEIO AMBIENTE - DESCARGA ATMOSFERICA
17623775_16570422	BOM CONSELHO	28/05/2022 14:43:18	29/05/2022 07:00:00	BOM CONSELHO	INTERNO - NAO PROGRAMADA - MEIO AMBIENTE - VENTO
17623812_16586128	PRIMAVERA	28/05/2022 14:56:57	28/05/2022 23:37:59	ORIA DE SANTO ANT	INTERNO - NAO PROGRAMADA - MEIO AMBIENTE - ARVORE OU VEGETACAO
17623813_16549315	SIRINHAEM	29/05/2022 11:34:46	29/05/2022 11:51:13	JOSE MARIANO	INTERNO - NAO PROGRAMADA - MEIO AMBIENTE - VENTO
17623813_16547659	SIRINHAEM	28/05/2022 14:18:33	29/05/2022 11:51:13	JOSE MARIANO	INTERNO - NAO PROGRAMADA - MEIO AMBIENTE - VENTO
17623813_16547659	SIRINHAEM	28/05/2022 14:18:33	28/05/2022 16:53:51	JOSE MARIANO	INTERNO - NAO PROGRAMADA - MEIO AMBIENTE - VENTO
17623813_16547659	SIRINHAEM	28/05/2022 14:18:33	28/05/2022 18:42:00	JOSE MARIANO	INTERNO - NAO PROGRAMADA - MEIO AMBIENTE - VENTO
17623919_16549816	SALGADINHO	28/05/2022 15:09:18	29/05/2022 09:47:56	BOM JARDIM	INTERNO - NAO PROGRAMADA - MEIO AMBIENTE - DESCARGA ATMOSFERICA
17623935_16548990	RIO FORMOSO	28/05/2022 15:13:05	29/05/2022 09:09:00	RIO FORMOSO	INTERNO - NAO PROGRAMADA - MEIO AMBIENTE - VENTO

17623983_16553746	JABOATAO DOS GUARARAPES	28/05/2022 17:44:20	29/05/2022 08:00:00	PIRAPAMA I	INTERNO - NAO PROGRAMADA - MEIO AMBIENTE - ARVORE OU VEGETACAO
17623989_16548065	IBIRAJUBA	28/05/2022 15:22:19	28/05/2022 17:28:00	LAJEDO	INTERNO - NAO PROGRAMADA - MEIO AMBIENTE - VENTO
17623999_16549524	PASSIRA	28/05/2022 15:23:49	29/05/2022 14:00:00	PASSIRA	INTERNO - NAO PROGRAMADA - MEIO AMBIENTE - INUNDACAO
17624058_16550240	JABOATAO DOS GUARARAPES	28/05/2022 15:42:25	29/05/2022 18:17:00	VÁRZEA	INTERNO - NAO PROGRAMADA - MEIO AMBIENTE - VENTO
17624064_16550094	GAMELEIRA	28/05/2022 15:45:22	29/05/2022 15:30:00	JOSE MARIANO	INTERNO - NAO PROGRAMADA - MEIO AMBIENTE - ANIMAIS
17624138_16557099	BELO JARDIM	28/05/2022 15:48:37	28/05/2022 18:15:37	PESQUEIRA	INTERNO - NAO PROGRAMADA - MEIO AMBIENTE - ANIMAIS
17624138_16557099	BELO JARDIM	28/05/2022 15:48:37	28/05/2022 18:16:17	PESQUEIRA	INTERNO - NAO PROGRAMADA - MEIO AMBIENTE - ANIMAIS
17624143_16547787	JABOATAO DOS GUARARAPES	28/05/2022 08:25:25	29/05/2022 02:00:00	VÁRZEA	INTERNO - NAO PROGRAMADA - MEIO AMBIENTE - INUNDACAO
17624147_16558846	CABO DE SANTO AGOSTINHO	28/05/2022 16:05:41	30/05/2022 17:00:00	CABO	INTERNO - NAO PROGRAMADA - TERCEIROS - OBJETO NA REDE
17624213_16549231	OLINDA	28/05/2022 16:23:28	29/05/2022 12:00:00	OLINDA	INTERNO - NAO PROGRAMADA - MEIO AMBIENTE - QUEIMADA OU INCENDIO
17624287_16559099	RECIFE	28/05/2022 16:40:29	30/05/2022 16:23:00	MACAXEIRA	INTERNO - NAO PROGRAMADA - MEIO AMBIENTE - ARVORE OU VEGETACAO
17624295_16555684	TIMBAUBA	28/05/2022 16:28:42	29/05/2022 12:40:00	TIMBAUBA	INTERNO - NAO PROGRAMADA - MEIO AMBIENTE - DESCARGA ATMOSFERICA
17624335_16547909	JABOATAO DOS GUARARAPES	28/05/2022 15:54:19	29/05/2022 04:40:00	JABOATAO	INTERNO - NAO PROGRAMADA - MEIO AMBIENTE - VENTO
17624335_16547909	JABOATAO DOS GUARARAPES	28/05/2022 15:54:19	30/05/2022 12:50:00	JABOATAO	INTERNO - NAO PROGRAMADA - MEIO AMBIENTE - VENTO
17624335_16547909	JABOATAO DOS GUARARAPES	28/05/2022 15:54:19	29/05/2022 22:58:06	JABOATAO	INTERNO - NAO PROGRAMADA - MEIO AMBIENTE - VENTO
17624335_16550860	JABOATAO DOS GUARARAPES	30/05/2022 02:31:56	30/05/2022 13:01:00	JABOATAO	INTERNO - NAO PROGRAMADA - MEIO AMBIENTE - VENTO
17624335_16547909	JABOATAO DOS GUARARAPES	28/05/2022 15:54:19	28/05/2022 20:15:13	JABOATAO	INTERNO - NAO PROGRAMADA - MEIO AMBIENTE - VENTO

17624335_16547909	JABOATAO DOS GUARARAPES	28/05/2022 15:54:19	29/05/2022 06:23:03	JABOATAO	INTERNO - NAO PROGRAMADA - MEIO AMBIENTE - VENTO
17624335_16547909	JABOATAO DOS GUARARAPES	28/05/2022 15:54:19	30/05/2022 13:00:26	JABOATAO	INTERNO - NAO PROGRAMADA - MEIO AMBIENTE - VENTO
17624335_16547909	JABOATAO DOS GUARARAPES	28/05/2022 15:54:19	04/06/2022 15:37:09	JABOATAO	INTERNO - NAO PROGRAMADA - MEIO AMBIENTE - VENTO
17624335_16550661	JABOATAO DOS GUARARAPES	29/05/2022 07:02:00	29/05/2022 23:20:00	JABOATAO	INTERNO - NAO PROGRAMADA - MEIO AMBIENTE - VENTO
17624390_16556936	RECIFE	28/05/2022 16:59:11	31/05/2022 17:00:00	IBURA	INTERNO - NAO PROGRAMADA - MEIO AMBIENTE - VENTO
17624391_16547949	RECIFE	28/05/2022 16:32:21	29/05/2022 11:43:05	CAXANGA	INTERNO - NAO PROGRAMADA - MEIO AMBIENTE - INUNDACAO
17624391_16547949	RECIFE	28/05/2022 16:32:21	28/05/2022 18:17:07	CAXANGA	INTERNO - NAO PROGRAMADA - MEIO AMBIENTE - INUNDACAO
17624407_16548668	RECIFE	28/05/2022 17:12:44	28/05/2022 18:56:28	PINA	INTERNO - NAO PROGRAMADA - MEIO AMBIENTE - INUNDACAO
17624407_16548671	RECIFE	28/05/2022 17:48:38	28/05/2022 18:36:12	PINA	INTERNO - NAO PROGRAMADA - MEIO AMBIENTE - INUNDACAO
17624426_16549296	CUPIRA	28/05/2022 17:02:47	29/05/2022 11:48:00	CUPIRA	INTERNO - NAO PROGRAMADA - MEIO AMBIENTE - VENTO
17624437_16548183	CARPINA	28/05/2022 17:06:35	28/05/2022 18:39:00	CARPINA	INTERNO - NAO PROGRAMADA - MEIO AMBIENTE - ARVORE OU VEGETACAO
17624459_16592514	CABO DE SANTO AGOSTINHO	28/05/2022 17:20:31	28/05/2022 19:49:00	INSEADA DOS CORAI	INTERNO - NAO PROGRAMADA - MEIO AMBIENTE - QUEIMADA OU INCENDIO
17624496_16549418	RIO FORMOSO	28/05/2022 17:21:37	29/05/2022 12:07:00	RIO FORMOSO	INTERNO - NAO PROGRAMADA - MEIO AMBIENTE - VENTO
17624507_16548341	GARANHUNS	28/05/2022 17:27:08	28/05/2022 21:20:00	CAETÉS	INTERNO - NAO PROGRAMADA - MEIO AMBIENTE - ANIMAIS
17624515_16548043	OLINDA	28/05/2022 17:27:49	28/05/2022 18:42:03	RIO DOCE	INTERNO - NAO PROGRAMADA - MEIO AMBIENTE - INUNDACAO
17624515_16548142	OLINDA	28/05/2022 18:42:04	31/05/2022 12:30:00	RIO DOCE	INTERNO - NAO PROGRAMADA - MEIO AMBIENTE - INUNDACAO
17624523_16548547	VENTUROSA	28/05/2022 17:44:07	29/05/2022 17:40:12	VENTUROSA	INTERNO - NAO PROGRAMADA - MEIO AMBIENTE - QUEIMADA OU INCENDIO

17624523_16548555	VENTUROSА	28/05/2022 17:44:07	29/05/2022 17:40:12	VENTUROSА	INTERNO - NAO PROGRAMADA - MEIO AMBIENTE - QUEIMADA OU INCENDIO
17624523_16548552	VENTUROSА	28/05/2022 17:44:07	29/05/2022 17:40:12	VENTUROSА	INTERNO - NAO PROGRAMADA - MEIO AMBIENTE - QUEIMADA OU INCENDIO
17624523_16548545	VENTUROSА	28/05/2022 17:44:07	29/05/2022 17:40:12	VENTUROSА	INTERNO - NAO PROGRAMADA - MEIO AMBIENTE - QUEIMADA OU INCENDIO
17624523_16548543	VENTUROSА	28/05/2022 17:44:07	29/05/2022 17:40:12	VENTUROSА	INTERNO - NAO PROGRAMADA - MEIO AMBIENTE - QUEIMADA OU INCENDIO
17624523_16548542	VENTUROSА	28/05/2022 17:44:07	29/05/2022 17:40:12	VENTUROSА	INTERNO - NAO PROGRAMADA - MEIO AMBIENTE - QUEIMADA OU INCENDIO
17624523_16548554	VENTUROSА	28/05/2022 17:44:07	29/05/2022 17:40:12	VENTUROSА	INTERNO - NAO PROGRAMADA - MEIO AMBIENTE - QUEIMADA OU INCENDIO
17624523_16548548	VENTUROSА	28/05/2022 17:44:07	29/05/2022 17:40:12	VENTUROSА	INTERNO - NAO PROGRAMADA - MEIO AMBIENTE - QUEIMADA OU INCENDIO
17624523_16548549	VENTUROSА	28/05/2022 17:44:07	29/05/2022 17:40:12	VENTUROSА	INTERNO - NAO PROGRAMADA - MEIO AMBIENTE - QUEIMADA OU INCENDIO
17624523_16548541	VENTUROSА	28/05/2022 17:44:07	29/05/2022 17:40:12	VENTUROSА	INTERNO - NAO PROGRAMADA - MEIO AMBIENTE - QUEIMADA OU INCENDIO
17624523_16548551	VENTUROSА	28/05/2022 17:44:07	29/05/2022 17:40:12	VENTUROSА	INTERNO - NAO PROGRAMADA - MEIO AMBIENTE - QUEIMADA OU INCENDIO
17624523_16548556	VENTUROSА	28/05/2022 17:44:07	29/05/2022 17:40:12	VENTUROSА	INTERNO - NAO PROGRAMADA - MEIO AMBIENTE - QUEIMADA OU INCENDIO
17624523_16548553	VENTUROSА	28/05/2022 17:44:07	29/05/2022 17:40:12	VENTUROSА	INTERNO - NAO PROGRAMADA - MEIO AMBIENTE - QUEIMADA OU INCENDIO
17624523_16548540	VENTUROSА	28/05/2022 17:44:07	29/05/2022 17:40:12	VENTUROSА	INTERNO - NAO PROGRAMADA - MEIO AMBIENTE - QUEIMADA OU INCENDIO

17624523_16548550	VENTUROSA	28/05/2022 17:44:07	29/05/2022 17:40:12	VENTUROSA	INTERNO - NAO PROGRAMADA - MEIO AMBIENTE - QUEIMADA OU INCENDIO
17624523_16548557	VENTUROSA	28/05/2022 17:44:07	28/05/2022 23:00:00	VENTUROSA	INTERNO - NAO PROGRAMADA - MEIO AMBIENTE - QUEIMADA OU INCENDIO
17624523_16548544	VENTUROSA	28/05/2022 17:44:07	29/05/2022 17:40:12	VENTUROSA	INTERNO - NAO PROGRAMADA - MEIO AMBIENTE - QUEIMADA OU INCENDIO
17624628_16555485	ALTINHO	28/05/2022 17:57:43	30/05/2022 13:26:00	AGRESTINA	INTERNO - NAO PROGRAMADA - MEIO AMBIENTE - ARVORE OU VEGETACAO
17624640_16559504	PAUDALHO	28/05/2022 18:01:32	31/05/2022 18:15:00	PAUDALHO	INTERNO - NAO PROGRAMADA - MEIO AMBIENTE - VENTO
17624643_16550771	BUENOS AIRES	28/05/2022 18:03:08	29/05/2022 16:30:00	VICENCIA	INTERNO - NAO PROGRAMADA - MEIO AMBIENTE - VENTO
17624646_16551983	BOM JARDIM	28/05/2022 18:03:59	30/05/2022 13:05:00	BOM JARDIM	INTERNO - NAO PROGRAMADA - MEIO AMBIENTE - ARVORE OU VEGETACAO
17624670_16548369	CANHOTINHO	28/05/2022 18:13:02	28/05/2022 21:36:00	QUIPAPA	INTERNO - NAO PROGRAMADA - MEIO AMBIENTE - VENTO
17624702_16559251	RECIFE	28/05/2022 18:24:41	01/06/2022 12:30:00	PINA	INTERNO - NAO PROGRAMADA - MEIO AMBIENTE - VENTO
17624702_16559249	RECIFE	28/05/2022 18:24:41	01/06/2022 12:30:00	PINA	INTERNO - NAO PROGRAMADA - MEIO AMBIENTE - VENTO
17624707_16550802	SAO VICENTE FERRER	28/05/2022 18:27:07	29/05/2022 23:30:00	VICENCIA	INTERNO - NAO PROGRAMADA - MEIO AMBIENTE - EROSAO
17624707_16550802	SAO VICENTE FERRER	28/05/2022 18:27:07	03/06/2022 17:30:00	VICENCIA	INTERNO - NAO PROGRAMADA - MEIO AMBIENTE - EROSAO
17624770_16548496	CARUARU	28/05/2022 18:50:56	28/05/2022 21:20:00	CARUARU	INTERNO - NAO PROGRAMADA - MEIO AMBIENTE - QUEIMADA OU INCENDIO
17624770_16548495	CARUARU	28/05/2022 18:50:56	28/05/2022 21:20:00	CARUARU	INTERNO - NAO PROGRAMADA - MEIO AMBIENTE - QUEIMADA OU INCENDIO
17624770_16548498	CARUARU	28/05/2022 18:50:56	28/05/2022 21:20:00	CARUARU	INTERNO - NAO PROGRAMADA - MEIO AMBIENTE - QUEIMADA OU INCENDIO

17624770_16548500	CARUARU	28/05/2022 20:00:00	28/05/2022 21:22:00	CARUARU	INTERNO - NAO PROGRAMADA - MEIO AMBIENTE - QUEIMADA OU INCENDIO
17624770_16548497	CARUARU	28/05/2022 18:50:56	28/05/2022 21:20:00	CARUARU	INTERNO - NAO PROGRAMADA - MEIO AMBIENTE - QUEIMADA OU INCENDIO
17624772_16548616	MORENO	28/05/2022 18:55:28	29/05/2022 00:47:00	MORENO	INTERNO - NAO PROGRAMADA - TERCEIROS - VANDALISMO
17624799_16549930	RECIFE	28/05/2022 18:54:25	29/05/2022 13:25:00	IPUTINGA	INTERNO - NAO PROGRAMADA - MEIO AMBIENTE - VENTO
17624831_16548479	SAO JOAQUIM DO MONTE	28/05/2022 19:23:22	29/05/2022 20:05:00	AMOCIM DE SAO FEL	INTERNO - NAO PROGRAMADA - MEIO AMBIENTE - QUEIMADA OU INCENDIO
17624831_16551320	SAO JOAQUIM DO MONTE	29/05/2022 17:50:00	29/05/2022 18:30:00	AMOCIM DE SAO FEL	INTERNO - NAO PROGRAMADA - MEIO AMBIENTE - QUEIMADA OU INCENDIO
17624879_16568810	SAO VICENTE FERRER	28/05/2022 19:22:14	29/05/2022 12:20:00	VICENCIA	INTERNO - NAO PROGRAMADA - MEIO AMBIENTE - ARVORE OU VEGETACAO
17624884_16548633	TUPANATINGA	28/05/2022 19:24:45	29/05/2022 01:10:00	BUIQUE	INTERNO - NAO PROGRAMADA - MEIO AMBIENTE - DESCARGA ATMOSFERICA
17624910_16551370	ALTINHO	28/05/2022 19:34:29	29/05/2022 17:40:00	AGRESTINA	INTERNO - NAO PROGRAMADA - MEIO AMBIENTE - DESCARGA ATMOSFERICA
17624937_16593914	SAO LOURENCO DA MATA	28/05/2022 20:04:27	28/05/2022 23:17:00	O LOURENCO DA MA	INTERNO - NAO PROGRAMADA - MEIO AMBIENTE - ARVORE OU VEGETACAO
17624982_16550640	MORENO	28/05/2022 20:07:56	29/05/2022 13:15:00	PIRAPAMA I	INTERNO - NAO PROGRAMADA - MEIO AMBIENTE - ARVORE OU VEGETACAO
17624986_16587262	SAO LOURENCO DA MATA	28/05/2022 20:12:40	30/05/2022 13:56:00	TABATINGA	INTERNO - NAO PROGRAMADA - MEIO AMBIENTE - ARVORE OU VEGETACAO
17624996_16554195	TAMANDARE	28/05/2022 20:07:31	31/05/2022 02:20:00	BARREIROS	INTERNO - NAO PROGRAMADA - MEIO AMBIENTE - ARVORE OU VEGETACAO

17625036_16555252	CAMARAGIBE	28/05/2022 20:28:44	29/05/2022 16:13:00	LOURENCO DA MA	INTERNO - NAO PROGRAMADA - MEIO AMBIENTE - ARVORE OU VEGETACAO
17625063_16561278	RECIFE	28/05/2022 20:58:29	28/05/2022 23:38:48	TAMARINEIRA	INTERNO - NAO PROGRAMADA - MEIO AMBIENTE - ARVORE OU VEGETACAO
17625084_16554612	PAUDALHO	28/05/2022 21:10:52	28/05/2022 23:27:57	PAUDALHO	INTERNO - NAO PROGRAMADA - MEIO AMBIENTE - ARVORE OU VEGETACAO
17625086_16548419	JABOATAO DOS GUARARAPES	28/05/2022 22:16:58	30/05/2022 13:49:00	PRAZERES	INTERNO - NAO PROGRAMADA - MEIO AMBIENTE - INUNDACAO
17625086_16548419	JABOATAO DOS GUARARAPES	28/05/2022 22:16:58	01/06/2022 10:35:00	PRAZERES	INTERNO - NAO PROGRAMADA - MEIO AMBIENTE - INUNDACAO
17625086_16548419	JABOATAO DOS GUARARAPES	28/05/2022 22:16:58	30/05/2022 10:34:14	PRAZERES	INTERNO - NAO PROGRAMADA - MEIO AMBIENTE - INUNDACAO
17625086_16548419	JABOATAO DOS GUARARAPES	28/05/2022 22:16:58	01/06/2022 11:30:42	PRAZERES	INTERNO - NAO PROGRAMADA - MEIO AMBIENTE - INUNDACAO
17625086_16548419	JABOATAO DOS GUARARAPES	28/05/2022 22:16:58	01/06/2022 10:40:12	PRAZERES	INTERNO - NAO PROGRAMADA - MEIO AMBIENTE - INUNDACAO
17625086_16548419	JABOATAO DOS GUARARAPES	28/05/2022 22:16:58	31/05/2022 12:12:00	PRAZERES	INTERNO - NAO PROGRAMADA - MEIO AMBIENTE - INUNDACAO
17625095_16548958	BELEM DE MARIA	28/05/2022 21:14:48	29/05/2022 04:55:00	CUPIRA	INTERNO - NAO PROGRAMADA - MEIO AMBIENTE - DESCARGA ATMOSFERICA
17625104_16549766	JABOATAO DOS GUARARAPES	28/05/2022 21:26:13	29/05/2022 15:24:00	JABOATAO	INTERNO - NAO PROGRAMADA - MEIO AMBIENTE - ARVORE OU VEGETACAO
17625135_16550320	JABOATAO DOS GUARARAPES	28/05/2022 21:57:07	29/05/2022 17:38:00	PRAZERES	INTERNO - NAO PROGRAMADA - MEIO AMBIENTE - VENTO
17625173_16548849	TORITAMA	28/05/2022 22:32:13	29/05/2022 04:50:00	TORITAMA	INTERNO - NAO PROGRAMADA - MEIO AMBIENTE - VENTO
17625179_16548473	RECIFE	28/05/2022 11:59:42	28/05/2022 23:17:18	TAMARINEIRA	INTERNO - NAO PROGRAMADA - MEIO AMBIENTE - ARVORE OU VEGETACAO
17625181_16549578	RECIFE	28/05/2022 22:46:53	29/05/2022 11:40:00	BONJI	INTERNO - NAO PROGRAMADA - MEIO AMBIENTE - QUEIMADA OU INCENDIO

17625198_16584619	PAULISTA	28/05/2022 23:26:14	29/05/2022 17:45:00	PAU AMARELO	INTERNO - NAO PROGRAMADA - MEIO AMBIENTE - QUEIMADA OU INCENDIO
17625198_16553151	PAULISTA	29/05/2022 17:35:00	31/05/2022 09:26:00	PAU AMARELO	INTERNO - NAO PROGRAMADA - MEIO AMBIENTE - QUEIMADA OU INCENDIO
17625198_16553150	PAULISTA	29/05/2022 17:35:00	31/05/2022 09:26:00	PAU AMARELO	INTERNO - NAO PROGRAMADA - MEIO AMBIENTE - QUEIMADA OU INCENDIO
17625211_16594844	CABO DE SANTO AGOSTINHO	29/05/2022 00:06:11	31/05/2022 16:20:51	INSEADA DOS CORAI	INTERNO - NAO PROGRAMADA - MEIO AMBIENTE - ARVORE OU VEGETACAO
17625228_16552282	CARUARU	29/05/2022 00:23:27	29/05/2022 02:18:00	CARUARU	INTERNO - NAO PROGRAMADA - MEIO AMBIENTE - QUEIMADA OU INCENDIO
17625252_16548696	SAO LOURENCO DA MATA	28/05/2022 11:08:18	29/05/2022 03:22:34	TABATINGA	INTERNO - NAO PROGRAMADA - MEIO AMBIENTE - ARVORE OU VEGETACAO
17625252_16548696	SAO LOURENCO DA MATA	28/05/2022 11:08:18	29/05/2022 04:20:25	TABATINGA	INTERNO - NAO PROGRAMADA - MEIO AMBIENTE - ARVORE OU VEGETACAO
17625264_16548718	CONDADO	29/05/2022 02:21:06	29/05/2022 02:30:00	CONDADO	INTERNO - NAO PROGRAMADA - MEIO AMBIENTE - VENTO
17625271_16549992	RECIFE	29/05/2022 02:46:14	29/05/2022 15:00:00	PINA	INTERNO - NAO PROGRAMADA - MEIO AMBIENTE - QUEIMADA OU INCENDIO
17625272_16548813	BREJAO	29/05/2022 02:50:07	29/05/2022 04:50:00	BREJAO	INTERNO - NAO PROGRAMADA - MEIO AMBIENTE - ANIMAIS
17625283_16570597	TIMBAUBA	29/05/2022 03:40:53	29/05/2022 05:37:00	TIMBAUBA	INTERNO - NAO PROGRAMADA - MEIO AMBIENTE - VENTO
17625289_16568855	RECIFE	29/05/2022 04:12:43	29/05/2022 17:06:50	CAXANGA	INTERNO - NAO PROGRAMADA - MEIO AMBIENTE - ARVORE OU VEGETACAO
17625295_16551375	FEIRA NOVA	29/05/2022 04:40:18	30/05/2022 11:25:00	GLORIA DO GOITA	INTERNO - NAO PROGRAMADA - MEIO AMBIENTE - DESCARGA ATMOSFERICA
17625295_16551375	FEIRA NOVA	29/05/2022 04:40:18	30/05/2022 11:15:00	GLORIA DO GOITA	INTERNO - NAO PROGRAMADA - MEIO AMBIENTE - DESCARGA ATMOSFERICA

17625301_16548936	CABO DE SANTO AGOSTINHO	29/05/2022 05:13:23	29/05/2022 09:00:00	PONTEZINHA	INTERNO - NAO PROGRAMADA - MEIO AMBIENTE - INUNDACAO
17625302_16550292	JABOATAO DOS GUARARAPES	29/05/2022 05:08:36	29/05/2022 12:35:00	PIEIDADE	INTERNO - NAO PROGRAMADA - MEIO AMBIENTE - QUEIMADA OU INCENDIO
17625308_16553615	MACAPARANA	29/05/2022 05:25:54	30/05/2022 01:05:00	TIMBAUBA	INTERNO - NAO PROGRAMADA - MEIO AMBIENTE - ARVORE OU VEGETACAO
17625315_16551212	ALAGOINHA	29/05/2022 05:38:38	29/05/2022 11:15:00	PESQUEIRA	INTERNO - NAO PROGRAMADA - MEIO AMBIENTE - ARVORE OU VEGETACAO
17625321_16549152	SERTANIA	29/05/2022 05:59:38	29/05/2022 09:58:00	SERTANIA	INTERNO - NAO PROGRAMADA - MEIO AMBIENTE - VENTO
17625344_16583932	IGARASSU	29/05/2022 06:29:38	30/05/2022 17:05:00	CRUZ DE REBOUCAS	INTERNO - NAO PROGRAMADA - MEIO AMBIENTE - ARVORE OU VEGETACAO
17625345_16550554	CABO DE SANTO AGOSTINHO	29/05/2022 06:30:18	29/05/2022 14:15:00	CABO	INTERNO - NAO PROGRAMADA - MEIO AMBIENTE - ARVORE OU VEGETACAO
17625360_16549435	QUIPAPA	29/05/2022 06:45:45	29/05/2022 11:56:00	QUIPAPA	INTERNO - NAO PROGRAMADA - MEIO AMBIENTE - DESCARGA ATMOSFERICA
17625369_16591004	SAO LOURENCO DA MATA	29/05/2022 06:52:21	30/05/2022 15:49:00	TABATINGA	INTERNO - NAO PROGRAMADA - MEIO AMBIENTE - ARVORE OU VEGETACAO
17625379_16549109	BARREIROS	29/05/2022 07:06:15	29/05/2022 10:00:00	BARREIROS	INTERNO - NAO PROGRAMADA - TERCEIROS - OBJETO NA REDE
17625386_16549316	JOAO ALFREDO	29/05/2022 07:02:18	29/05/2022 11:42:30	BOM JARDIM	INTERNO - NAO PROGRAMADA - MEIO AMBIENTE - DESCARGA ATMOSFERICA
17625390_16554780	PAUDALHO	29/05/2022 07:06:48	29/05/2022 11:15:21	BOTAFOGO	INTERNO - NAO PROGRAMADA - MEIO AMBIENTE - DESCARGA ATMOSFERICA
17625405_16549612	BEZERROS	29/05/2022 07:15:42	29/05/2022 11:40:00	RIACHO DAS ALMAS	INTERNO - NAO PROGRAMADA - MEIO AMBIENTE - DESCARGA ATMOSFERICA
17625414_16550965	JOAO ALFREDO	29/05/2022 07:21:08	29/05/2022 19:15:00	SURUBIM	INTERNO - NAO PROGRAMADA - MEIO AMBIENTE - DESCARGA ATMOSFERICA

17625417_16550215	GRAVATA	29/05/2022 07:23:00	29/05/2022 14:05:17	GRAVATA	INTERNO - NAO PROGRAMADA - MEIO AMBIENTE - ARVORE OU VEGETACAO
17625419_16549564	GRAVATA	29/05/2022 07:23:28	29/05/2022 13:40:00	GRAVATA	INTERNO - NAO PROGRAMADA - MEIO AMBIENTE - QUEIMADA OU INCENDIO
17625422_16550597	PALMARES	29/05/2022 07:25:05	29/05/2022 17:54:00	PALMARES	INTERNO - NAO PROGRAMADA - MEIO AMBIENTE - VENTO
17625433_16549552	TIMBAUBA	29/05/2022 07:43:01	29/05/2022 13:04:00	VICENCIA	INTERNO - NAO PROGRAMADA - MEIO AMBIENTE - ARVORE OU VEGETACAO
17625457_16578006	BOM CONSELHO	29/05/2022 07:42:29	29/05/2022 13:30:00	BOM CONSELHO	INTERNO - NAO PROGRAMADA - MEIO AMBIENTE - VENTO
17625458_16549124	JOAO ALFREDO	29/05/2022 07:45:06	29/05/2022 11:27:00	BOM JARDIM	INTERNO - NAO PROGRAMADA - MEIO AMBIENTE - ARVORE OU VEGETACAO
17625466_16568877	RECIFE	29/05/2022 07:43:38	29/05/2022 17:07:00	TAMARINEIRA	INTERNO - NAO PROGRAMADA - MEIO AMBIENTE - ARVORE OU VEGETACAO
17625467_16558926	RECIFE	29/05/2022 07:43:47	30/05/2022 11:41:00	IMBIRIBEIRA	INTERNO - NAO PROGRAMADA - MEIO AMBIENTE - DESCARGA ATMOSFERICA
17625476_16555697	MACAPARANA	29/05/2022 07:46:46	30/05/2022 03:50:07	TIMBAUBA	INTERNO - NAO PROGRAMADA - MEIO AMBIENTE - DESCARGA ATMOSFERICA
17625476_16555697	MACAPARANA	29/05/2022 07:46:46	30/05/2022 03:40:43	TIMBAUBA	INTERNO - NAO PROGRAMADA - MEIO AMBIENTE - DESCARGA ATMOSFERICA
17625489_16554648	ALIANCA	29/05/2022 07:52:48	30/05/2022 16:33:00	VICENCIA	INTERNO - NAO PROGRAMADA - MEIO AMBIENTE - VENTO
17625507_16549814	TIMBAUBA	29/05/2022 08:09:03	29/05/2022 11:25:00	TIMBAUBA	INTERNO - NAO PROGRAMADA - MEIO AMBIENTE - VENTO
17625509_16586593	JABOATAO DOS GUARARAPES	29/05/2022 08:10:23	29/05/2022 12:34:00	JABOATAO	INTERNO - NAO PROGRAMADA - MEIO AMBIENTE - ARVORE OU VEGETACAO
17625510_16557994	JABOATAO DOS GUARARAPES	29/05/2022 08:11:26	01/06/2022 12:26:00	TEJIPIÓ	INTERNO - NAO PROGRAMADA - MEIO AMBIENTE - ARVORE OU VEGETACAO

17625512_16555308	OROBO	29/05/2022 08:13:08	31/05/2022 16:12:00	BOM JARDIM	INTERNO - NAO PROGRAMADA - MEIO AMBIENTE - ARVORE OU VEGETACAO
17625534_16550601	PAULISTA	29/05/2022 15:30:00	29/05/2022 19:30:00	PAU AMARELO	INTERNO - NAO PROGRAMADA - MEIO AMBIENTE - VENTO
17625534_16550601	PAULISTA	29/05/2022 15:30:00	29/05/2022 19:30:00	PARATIBE I	INTERNO - NAO PROGRAMADA - MEIO AMBIENTE - VENTO
17625553_16553767	RECIFE	29/05/2022 08:20:36	30/05/2022 18:19:48	IPUTINGA	INTERNO - NAO PROGRAMADA - MEIO AMBIENTE - VENTO
17625553_16553777	RECIFE	30/05/2022 17:50:00	30/05/2022 18:20:00	IPUTINGA	INTERNO - NAO PROGRAMADA - MEIO AMBIENTE - VENTO
17625557_16549514	JOAO ALFREDO	29/05/2022 08:22:43	29/05/2022 13:28:00	SURUBIM	INTERNO - NAO PROGRAMADA - MEIO AMBIENTE - INUNDACAO
17625563_16549230	CAMARAGIBE	29/05/2022 08:24:33	30/05/2022 21:50:00	TABATINGA	INTERNO - NAO PROGRAMADA - MEIO AMBIENTE - ARVORE OU VEGETACAO
17625572_16549244	IATI	29/05/2022 08:26:53	29/05/2022 11:28:00	BOM CONSELHO	INTERNO - NAO PROGRAMADA - MEIO AMBIENTE - DESCARGA ATMOSFERICA
17625600_16549346	QUIPAPA	29/05/2022 08:33:09	29/05/2022 11:50:00	QUIPAPA	INTERNO - NAO PROGRAMADA - MEIO AMBIENTE - VENTO
17625610_16552445	SAO VICENTE FERRER	29/05/2022 08:35:00	30/05/2022 14:39:00	VICENCIA	INTERNO - NAO PROGRAMADA - MEIO AMBIENTE - ARVORE OU VEGETACAO
17625611_16549259	BOM CONSELHO	29/05/2022 08:35:19	29/05/2022 11:23:00	BOM CONSELHO	INTERNO - NAO PROGRAMADA - MEIO AMBIENTE - VENTO
17625622_16551224	PEDRA	29/05/2022 08:39:28	29/05/2022 11:10:00	VENTUROSA	INTERNO - NAO PROGRAMADA - MEIO AMBIENTE - DESCARGA ATMOSFERICA
17625624_16585846	IGARASSU	29/05/2022 08:41:20	29/05/2022 17:30:00	IGARASSU	INTERNO - NAO PROGRAMADA - MEIO AMBIENTE - ARVORE OU VEGETACAO
17625630_16549807	IATI	29/05/2022 08:44:01	29/05/2022 14:20:59	BOM CONSELHO	INTERNO - NAO PROGRAMADA - TERCEIROS - OBJETO NA REDE
17625632_16549323	ESCADA	29/05/2022 08:44:37	29/05/2022 10:50:00	ESCADA	INTERNO - NAO PROGRAMADA - MEIO AMBIENTE - DESCARGA ATMOSFERICA

17625638_16553202	OLINDA	29/05/2022 08:48:08	30/05/2022 18:00:49	SAO BENEDITO	INTERNO - NAO PROGRAMADA - MEIO AMBIENTE - ARVORE OU VEGETACAO
17625641_16549137	RECIFE	29/05/2022 08:55:47	29/05/2022 10:30:00	GAZOMETRO	INTERNO - NAO PROGRAMADA - MEIO AMBIENTE - QUEIMADA OU INCENDIO
17625647_16570531	ITAIBA	29/05/2022 08:46:07	29/05/2022 10:23:00	INAJA	INTERNO - NAO PROGRAMADA - MEIO AMBIENTE - DESCARGA ATMOSFERICA
17625656_16549481	CABO DE SANTO AGOSTINHO	29/05/2022 08:49:28	29/05/2022 14:20:00	CABO	INTERNO - NAO PROGRAMADA - MEIO AMBIENTE - VENTO
17625657_16550573	CABO DE SANTO AGOSTINHO	29/05/2022 10:25:00	29/05/2022 10:50:00	PONTEZINHA	INTERNO - NAO PROGRAMADA - MEIO AMBIENTE - INUNDACAO
17625663_16550004	CABO DE SANTO AGOSTINHO	29/05/2022 08:51:50	29/05/2022 15:25:00	SUAPE	INTERNO - NAO PROGRAMADA - MEIO AMBIENTE - ANIMAIS
17625711_16550039	TAQUARITINGA DO NORTE	29/05/2022 09:04:17	29/05/2022 15:00:00	TA CRUZ DO CAPIBA	INTERNO - NAO PROGRAMADA - MEIO AMBIENTE - DESCARGA ATMOSFERICA
17625725_16552431	JABOATAO DOS GUARARAPES	29/05/2022 09:09:24	30/05/2022 15:52:00	VÁRZEA	INTERNO - NAO PROGRAMADA - MEIO AMBIENTE - INUNDACAO
17625727_16549834	IGARASSU	29/05/2022 09:09:47	29/05/2022 11:50:00	CRUZ DE REBOUCAS	INTERNO - NAO PROGRAMADA - MEIO AMBIENTE - VENTO
17625729_16551174	BOM JARDIM	29/05/2022 09:10:05	30/05/2022 11:54:00	LIMOEIRO	INTERNO - NAO PROGRAMADA - MEIO AMBIENTE - VENTO
17625732_16549411	SAO JOAQUIM DO MONTE	29/05/2022 09:10:59	29/05/2022 11:44:00	AGRESTINA	INTERNO - NAO PROGRAMADA - MEIO AMBIENTE - VENTO
17625753_16550175	PANELAS	29/05/2022 09:15:59	29/05/2022 15:54:00	QUIPAPA	INTERNO - NAO PROGRAMADA - MEIO AMBIENTE - VENTO
17625760_16552046	RECIFE	29/05/2022 09:21:09	30/05/2022 12:45:00	SANTO AMARO	INTERNO - NAO PROGRAMADA - MEIO AMBIENTE - INUNDACAO
17625762_16550529	FEIRA NOVA	29/05/2022 09:21:51	29/05/2022 18:00:00	GLORIA DO GOITA	INTERNO - NAO PROGRAMADA - MEIO AMBIENTE - DESCARGA ATMOSFERICA
17625764_16550437	MACHADOS	29/05/2022 09:22:38	29/05/2022 19:01:36	BOM JARDIM	INTERNO - NAO PROGRAMADA - MEIO AMBIENTE - QUEIMADA OU INCENDIO
17625771_16552893	OROBO	29/05/2022 09:28:12	30/05/2022 11:00:00	BOM JARDIM	INTERNO - NAO PROGRAMADA - MEIO AMBIENTE - ARVORE OU VEGETACAO

17625773_16557925	PAULISTA	29/05/2022 09:28:25	29/05/2022 12:07:00	PAU AMARELO	INTERNO - NAO PROGRAMADA - MEIO AMBIENTE - ARVORE OU VEGETACAO
17625780_16549538	RECIFE	29/05/2022 09:34:16	29/05/2022 11:00:24	BONJI	INTERNO - NAO PROGRAMADA - MEIO AMBIENTE - QUEIMADA OU INCENDIO
17625784_16553782	BOM JARDIM	29/05/2022 09:19:43	30/05/2022 13:45:00	BOM JARDIM	INTERNO - NAO PROGRAMADA - PROPRIAS DO SISTEMA - DESLIGAMENTO POR SEGURANCA
17625784_16553778	BOM JARDIM	29/05/2022 09:19:43	30/05/2022 02:30:00	BOM JARDIM	INTERNO - NAO PROGRAMADA - PROPRIAS DO SISTEMA - DESLIGAMENTO POR SEGURANCA
17625800_16550407	SAO JOAQUIM DO MONTE	29/05/2022 09:24:39	29/05/2022 14:20:00	CUPIRA	INTERNO - NAO PROGRAMADA - MEIO AMBIENTE - VENTO
17625800_16550407	SAO JOAQUIM DO MONTE	29/05/2022 09:24:39	29/05/2022 14:55:00	CUPIRA	INTERNO - NAO PROGRAMADA - MEIO AMBIENTE - VENTO
17625806_16553298	AMARAJI	29/05/2022 09:25:58	30/05/2022 18:42:00	ORIA DE SANTO ANT	INTERNO - NAO PROGRAMADA - MEIO AMBIENTE - VENTO
17625806_16553298	AMARAJI	29/05/2022 09:25:58	30/05/2022 18:42:00	JOSE MARIANO	INTERNO - NAO PROGRAMADA - MEIO AMBIENTE - VENTO
17625806_16553298	AMARAJI	29/05/2022 09:25:58	30/05/2022 18:42:00	GRAVATA II	INTERNO - NAO PROGRAMADA - MEIO AMBIENTE - VENTO
17625807_16549914	TIMBAUBA	29/05/2022 09:37:03	29/05/2022 15:00:00	TIMBAUBA	INTERNO - NAO PROGRAMADA - MEIO AMBIENTE - VENTO
17625831_16549722	SANHARO	29/05/2022 09:33:04	29/05/2022 14:01:00	BELO JARDIM	INTERNO - NAO PROGRAMADA - MEIO AMBIENTE - QUEIMADA OU INCENDIO
17625856_16550076	BOM JARDIM	29/05/2022 09:48:27	29/05/2022 16:24:00	BOM JARDIM	INTERNO - NAO PROGRAMADA - MEIO AMBIENTE - INUNDACAO
17625867_16587139	RECIFE	29/05/2022 09:51:39	29/05/2022 13:24:32	MACAXEIRA	INTERNO - NAO PROGRAMADA - MEIO AMBIENTE - VENTO
17625870_16551844	CHA DE ALEGRIA	29/05/2022 09:38:01	29/05/2022 12:05:58	GLORIA DO GOITA	INTERNO - NAO PROGRAMADA - MEIO AMBIENTE - ARVORE OU VEGETACAO
17625880_16549485	ESCADA	29/05/2022 09:40:46	29/05/2022 12:38:00	ESCADA	INTERNO - NAO PROGRAMADA - MEIO AMBIENTE - ARVORE OU VEGETACAO

17625880_16549485	ESCADA	29/05/2022 09:40:46	29/05/2022 13:40:00	ESCADA	INTERNO - NAO PROGRAMADA - MEIO AMBIENTE - ARVORE OU VEGETACAO
17625880_16549485	ESCADA	29/05/2022 09:40:46	29/05/2022 15:48:00	ESCADA	INTERNO - NAO PROGRAMADA - MEIO AMBIENTE - ARVORE OU VEGETACAO
17625902_16550502	BUIQUE	29/05/2022 09:51:13	29/05/2022 20:20:14	BUIQUE	INTERNO - NAO PROGRAMADA - MEIO AMBIENTE - ARVORE OU VEGETACAO
17625915_16549055	RECIFE	29/05/2022 09:54:38	29/05/2022 13:45:17	CAXANGA	INTERNO - NAO PROGRAMADA - PROPRIAS DO SISTEMA - DESLIGAMENTO POR SEGURANCA
17625915_16549055	RECIFE	29/05/2022 09:54:38	29/05/2022 16:40:00	CAXANGA	INTERNO - NAO PROGRAMADA - PROPRIAS DO SISTEMA - DESLIGAMENTO POR SEGURANCA
17625928_16550291	RECIFE	29/05/2022 10:07:04	29/05/2022 17:50:48	TABATINGA	INTERNO - NAO PROGRAMADA - MEIO AMBIENTE - ARVORE OU VEGETACAO
17625943_16550235	BOM CONSELHO	29/05/2022 09:58:41	30/05/2022 09:00:00	BOM CONSELHO	INTERNO - NAO PROGRAMADA - MEIO AMBIENTE - ARVORE OU VEGETACAO
17625950_16556618	BOM JARDIM	29/05/2022 10:01:09	31/05/2022 19:01:23	BOM JARDIM	INTERNO - NAO PROGRAMADA - MEIO AMBIENTE - ARVORE OU VEGETACAO
17625975_16549449	ANGELIM	29/05/2022 10:09:26	29/05/2022 14:40:00	ANGELIM	INTERNO - NAO PROGRAMADA - MEIO AMBIENTE - ARVORE OU VEGETACAO
17625976_16552334	RIACHO DAS ALMAS	29/05/2022 10:10:20	29/05/2022 12:47:00	RIACHO DAS ALMAS	INTERNO - NAO PROGRAMADA - TERCEIROS - OBJETO NA REDE
17625978_16576693	IGARASSU	29/05/2022 10:10:57	29/05/2022 11:01:01	IGARASSU	INTERNO - NAO PROGRAMADA - MEIO AMBIENTE - VENTO
17625983_16550287	BUIQUE	29/05/2022 10:13:00	29/05/2022 17:25:46	BUIQUE	INTERNO - NAO PROGRAMADA - MEIO AMBIENTE - CORROSAO
17626005_16553417	RECIFE	29/05/2022 10:14:10	30/05/2022 20:20:00	IPUTINGA	INTERNO - NAO PROGRAMADA - MEIO AMBIENTE - INUNDACAO
17626034_16549787	CABO DE SANTO AGOSTINHO	29/05/2022 10:23:55	29/05/2022 21:00:00	INSEADA DOS CORAI	INTERNO - NAO PROGRAMADA - MEIO AMBIENTE - VENTO

17626035_16584193	LAGOA DO OURO	29/05/2022 10:24:26	29/05/2022 15:10:00	CORRENTES	INTERNO - NAO PROGRAMADA - MEIO AMBIENTE - DESCARGA ATMOSFERICA
17626059_16551934	SANTA MARIA DO CAMBUCA	29/05/2022 10:47:03	30/05/2022 10:50:00	SURUBIM	INTERNO - NAO PROGRAMADA - MEIO AMBIENTE - QUEIMADA OU INCENDIO
17626062_16553371	POMBOS	29/05/2022 10:31:36	02/06/2022 17:10:00	ORIA DE SANTO ANT	INTERNO - NAO PROGRAMADA - MEIO AMBIENTE - DESCARGA ATMOSFERICA
17626107_16563513	RECIFE	29/05/2022 11:00:14	30/05/2022 16:06:01	JOAO DE BARROS	INTERNO - NAO PROGRAMADA - MEIO AMBIENTE - ARVORE OU VEGETACAO
17626119_16551238	BUIQUE	29/05/2022 10:48:02	29/05/2022 12:58:00	ARCOVERDE	INTERNO - NAO PROGRAMADA - MEIO AMBIENTE - ANIMAIS
17626120_16550792	RECIFE	29/05/2022 10:50:44	29/05/2022 19:24:00	IPUTINGA	INTERNO - NAO PROGRAMADA - MEIO AMBIENTE - INUNDACAO
17626130_16558464	TIMBAUBA	29/05/2022 10:54:45	01/06/2022 13:59:09	TIMBAUBA	INTERNO - NAO PROGRAMADA - TERCEIROS - OBJETO NA REDE
17626139_16580043	BELO JARDIM	29/05/2022 22:35:00	30/05/2022 12:03:00	PESQUEIRA	INTERNO - NAO PROGRAMADA - MEIO AMBIENTE - VENTO
17626139_16580041	BELO JARDIM	29/05/2022 11:00:42	30/05/2022 12:03:00	PESQUEIRA	INTERNO - NAO PROGRAMADA - MEIO AMBIENTE - VENTO
17626144_16552030	SAO JOAQUIM DO MONTE	29/05/2022 11:03:51	30/05/2022 12:20:45	AMOCIM DE SAO FEL	INTERNO - NAO PROGRAMADA - MEIO AMBIENTE - DESCARGA ATMOSFERICA
17626145_16550359	MACAPARANA	29/05/2022 11:04:18	29/05/2022 18:24:30	TIMBAUBA	INTERNO - NAO PROGRAMADA - MEIO AMBIENTE - QUEIMADA OU INCENDIO
17626147_16575271	RECIFE	29/05/2022 10:57:25	30/05/2022 14:51:29	JOAO DE BARROS	INTERNO - NAO PROGRAMADA - MEIO AMBIENTE - ARVORE OU VEGETACAO
17626149_16557196	RECIFE	29/05/2022 11:09:28	01/06/2022 09:31:08	MACAXEIRA	INTERNO - NAO PROGRAMADA - MEIO AMBIENTE - ARVORE OU VEGETACAO
17626162_16550145	GRAVATA	29/05/2022 11:16:59	29/05/2022 13:42:00	GRAVATA II	INTERNO - NAO PROGRAMADA - MEIO AMBIENTE - ARVORE OU VEGETACAO

17626169_16570150	RECIFE	29/05/2022 11:04:56	29/05/2022 14:54:00	IPUTINGA	INTERNO - NAO PROGRAMADA - MEIO AMBIENTE - ARVORE OU VEGETACAO
17626178_16552102	CABO DE SANTO AGOSTINHO	29/05/2022 11:10:18	30/05/2022 09:18:00	IPOJUCA	INTERNO - NAO PROGRAMADA - MEIO AMBIENTE - VENTO
17626202_16551083	RECIFE	29/05/2022 11:16:22	29/05/2022 18:10:00	BONJI	INTERNO - NAO PROGRAMADA - MEIO AMBIENTE - VENTO
17626227_16549301	MACAPARANA	29/05/2022 11:28:19	29/05/2022 13:00:00	TIMBAUBA	INTERNO - NAO PROGRAMADA - MEIO AMBIENTE - ARVORE OU VEGETACAO
17626232_16551626	RECIFE	29/05/2022 11:37:26	30/05/2022 14:00:00	TEJIPIÓ	INTERNO - NAO PROGRAMADA - MEIO AMBIENTE - VENTO
17626248_16549929	GRAVATA	29/05/2022 11:31:55	29/05/2022 16:36:47	GRAVATA II	INTERNO - NAO PROGRAMADA - MEIO AMBIENTE - ARVORE OU VEGETACAO
17626260_16550030	LAJEDO	29/05/2022 11:38:00	29/05/2022 15:40:00	LAJEDO	INTERNO - NAO PROGRAMADA - MEIO AMBIENTE - ARVORE OU VEGETACAO
17626273_16549479	CAMARAGIBE	29/05/2022 11:48:09	29/05/2022 12:28:00	CAMARAGIBE	INTERNO - NAO PROGRAMADA - MEIO AMBIENTE - EROSAO
17626274_16549544	RECIFE	29/05/2022 11:49:47	29/05/2022 13:00:00	ILHA DO RETIRO	INTERNO - NAO PROGRAMADA - MEIO AMBIENTE - QUEIMADA OU INCENDIO
17626281_16570668	CORRENTES	29/05/2022 11:50:09	29/05/2022 12:00:00	CORRENTES	INTERNO - NAO PROGRAMADA - MEIO AMBIENTE - DESCARGA ATMOSFERICA
17626303_16549699	GLORIA DO GOITA	29/05/2022 11:49:31	29/05/2022 16:24:49	ORIA DE SANTO ANT	INTERNO - NAO PROGRAMADA - MEIO AMBIENTE - DESCARGA ATMOSFERICA
17626303_16550006	VITORIA DE SANTO ANTAO	29/05/2022 15:56:23	29/05/2022 16:24:49	ORIA DE SANTO ANT	INTERNO - NAO PROGRAMADA - MEIO AMBIENTE - DESCARGA ATMOSFERICA
17626324_16551760	ITAQUITINGA	29/05/2022 19:54:00	29/05/2022 21:29:00	TEJUCUPAPO	INTERNO - NAO PROGRAMADA - MEIO AMBIENTE - ARVORE OU VEGETACAO
17626328_16550754	JABOATAO DOS GUARARAPES	29/05/2022 11:59:53	30/05/2022 09:25:00	SETUBAL	INTERNO - NAO PROGRAMADA - MEIO AMBIENTE - CORROSAO
17626345_16590298	GLORIA DO GOITA	29/05/2022 11:56:47	30/05/2022 11:05:00	ORIA DE SANTO ANT	INTERNO - NAO PROGRAMADA - MEIO AMBIENTE - VENTO

17626345_16590298	GLORIA DO GOITA	29/05/2022 11:56:47	30/05/2022 09:50:00	ORIA DE SANTO ANT	INTERNO - NAO PROGRAMADA - MEIO AMBIENTE - VENTO
17626345_16590298	GLORIA DO GOITA	29/05/2022 11:56:47	30/05/2022 10:40:00	ORIA DE SANTO ANT	INTERNO - NAO PROGRAMADA - MEIO AMBIENTE - VENTO
17626345_16590298	GLORIA DO GOITA	29/05/2022 11:56:47	30/05/2022 10:15:00	ORIA DE SANTO ANT	INTERNO - NAO PROGRAMADA - MEIO AMBIENTE - VENTO
17626375_16584327	POMBOS	29/05/2022 12:08:12	01/06/2022 05:00:00	ORIA DE SANTO ANT	INTERNO - NAO PROGRAMADA - MEIO AMBIENTE - VENTO
17626375_16584335	PRIMAVERA	31/05/2022 11:20:00	31/05/2022 12:20:55	ORIA DE SANTO ANT	INTERNO - NAO PROGRAMADA - MEIO AMBIENTE - VENTO
17626375_16584327	POMBOS	29/05/2022 12:08:12	31/05/2022 12:50:00	ORIA DE SANTO ANT	INTERNO - NAO PROGRAMADA - MEIO AMBIENTE - VENTO
17626382_16549438	TIMBAUBA	29/05/2022 12:13:52	29/05/2022 15:42:41	TIMBAUBA	INTERNO - NAO PROGRAMADA - MEIO AMBIENTE - VENTO
17626382_16549438	TIMBAUBA	29/05/2022 12:13:52	29/05/2022 15:42:41	VICENCIA	INTERNO - NAO PROGRAMADA - MEIO AMBIENTE - VENTO
17626382_16549438	TIMBAUBA	29/05/2022 12:13:52	29/05/2022 15:42:41	VICENCIA	INTERNO - NAO PROGRAMADA - MEIO AMBIENTE - VENTO
17626382_16549438	TIMBAUBA	29/05/2022 12:13:52	29/05/2022 15:42:41	VICENCIA	INTERNO - NAO PROGRAMADA - MEIO AMBIENTE - VENTO
17626385_16550977	IPOJUCA	29/05/2022 12:20:24	29/05/2022 19:23:34	PORTO DE GALINHAS	INTERNO - NAO PROGRAMADA - MEIO AMBIENTE - QUEIMADA OU INCENDIO
17626387_16549868	ALTINHO	29/05/2022 12:23:00	30/05/2022 00:00:00	AGRESTINA	INTERNO - NAO PROGRAMADA - TERCEIROS - OBJETO NA REDE
17626406_16550722	AMARAJI	29/05/2022 12:13:45	29/05/2022 23:18:00	ESCADA	INTERNO - NAO PROGRAMADA - MEIO AMBIENTE - VENTO
17626432_16554693	LIMOEIRO	29/05/2022 12:26:16	30/05/2022 08:59:07	VICENCIA	INTERNO - NAO PROGRAMADA - MEIO AMBIENTE - VENTO
17626438_16550488	IPOJUCA	29/05/2022 12:36:37	29/05/2022 17:19:00	IPOJUCA	INTERNO - NAO PROGRAMADA - MEIO AMBIENTE - ARVORE OU VEGETACAO
17626451_16551874	QUIPAPA	29/05/2022 12:31:47	30/05/2022 11:50:10	QUIPAPA	INTERNO - NAO PROGRAMADA - MEIO AMBIENTE - VENTO
17626463_16550937	TAQUARITINGA DO NORTE	29/05/2022 12:37:37	30/05/2022 04:40:00	TA CRUZ DO CAPIBA	INTERNO - NAO PROGRAMADA - MEIO AMBIENTE - VENTO
17626471_16550251	BOM CONSELHO	29/05/2022 12:39:29	29/05/2022 17:15:56	BOM CONSELHO	INTERNO - NAO PROGRAMADA - MEIO AMBIENTE - ANIMAIS

17626475_16550079	CARPINA	29/05/2022 12:41:04	29/05/2022 15:35:00	CARPINA	INTERNO - NAO PROGRAMADA - MEIO AMBIENTE - VENTO
17626477_16552921	ARACOIABA	29/05/2022 12:42:09	30/05/2022 11:10:25	BOTAFOGO	INTERNO - NAO PROGRAMADA - MEIO AMBIENTE - VENTO
17626479_16551742	OLINDA	29/05/2022 12:42:40	30/05/2022 12:08:00	RIO DOCE	INTERNO - NAO PROGRAMADA - MEIO AMBIENTE - QUEIMADA OU INCENDIO
17626484_16550108	CABO DE SANTO AGOSTINHO	29/05/2022 12:42:19	29/05/2022 13:31:19	PONTEZINHA	INTERNO - NAO PROGRAMADA - MEIO AMBIENTE - INUNDACAO
17626484_16550108	CABO DE SANTO AGOSTINHO	29/05/2022 12:42:19	29/05/2022 13:29:20	PONTEZINHA	INTERNO - NAO PROGRAMADA - MEIO AMBIENTE - INUNDACAO
17626484_16550125	CABO DE SANTO AGOSTINHO	29/05/2022 13:40:00	31/05/2022 01:40:00	PONTEZINHA	INTERNO - NAO PROGRAMADA - MEIO AMBIENTE - INUNDACAO
17626484_16550132	CABO DE SANTO AGOSTINHO	29/05/2022 14:00:00	30/05/2022 23:15:00	PONTEZINHA	INTERNO - NAO PROGRAMADA - MEIO AMBIENTE - INUNDACAO
17626484_16550108	CABO DE SANTO AGOSTINHO	29/05/2022 12:42:19	30/05/2022 22:50:00	PONTEZINHA	INTERNO - NAO PROGRAMADA - MEIO AMBIENTE - INUNDACAO
17626510_16570623	TIMBAUBA	29/05/2022 12:45:45	29/05/2022 15:53:00	TIMBAUBA	INTERNO - NAO PROGRAMADA - MEIO AMBIENTE - VENTO
17626565_16554351	RECIFE	29/05/2022 13:01:38	01/06/2022 11:50:00	CAXANGA	INTERNO - NAO PROGRAMADA - MEIO AMBIENTE - INUNDACAO
17626588_16550667	IATI	29/05/2022 13:11:05	29/05/2022 21:55:00	AGUAS BELAS	INTERNO - NAO PROGRAMADA - MEIO AMBIENTE - DESCARGA ATMOSFERICA
17626589_16550795	BOM JARDIM	29/05/2022 13:12:02	29/05/2022 19:30:00	SURUBIM	INTERNO - NAO PROGRAMADA - MEIO AMBIENTE - DESCARGA ATMOSFERICA
17626590_16549574	RECIFE	29/05/2022 13:11:34	29/05/2022 14:07:14	ESTÂNCIA	INTERNO - NAO PROGRAMADA - MEIO AMBIENTE - QUEIMADA OU INCENDIO
17626655_16586757	OLINDA	29/05/2022 13:28:13	29/05/2022 15:40:00	OLINDA	INTERNO - NAO PROGRAMADA - MEIO AMBIENTE - INUNDACAO
17626675_16552386	CARUARU	29/05/2022 13:33:15	29/05/2022 15:17:00	CARUARU	INTERNO - NAO PROGRAMADA - MEIO AMBIENTE - ANIMAIS
17626680_16556847	GRAVATA	29/05/2022 13:35:41	31/05/2022 15:49:00	GRAVATA II	INTERNO - NAO PROGRAMADA - MEIO AMBIENTE - DESCARGA ATMOSFERICA

17626696_16591376	TIMBAUBA	29/05/2022 13:49:24	31/05/2022 15:00:46	TIMBAUBA	INTERNO - NAO PROGRAMADA - MEIO AMBIENTE - ARVORE OU VEGETACAO
17626697_16590934	CAMARAGIBE	29/05/2022 13:50:00	29/05/2022 15:10:00	TABATINGA	INTERNO - NAO PROGRAMADA - MEIO AMBIENTE - QUEIMADA OU INCENDIO
17626701_16550942	CABO DE SANTO AGOSTINHO	29/05/2022 13:38:44	30/05/2022 21:15:00	PONTEZINHA	INTERNO - NAO PROGRAMADA - MEIO AMBIENTE - INUNDACAO
17626702_16550612	CARUARU	29/05/2022 13:39:19	29/05/2022 17:10:00	AGRESTINA	INTERNO - NAO PROGRAMADA - MEIO AMBIENTE - ARVORE OU VEGETACAO
17626721_16550206	AGUAS BELAS	29/05/2022 13:50:15	29/05/2022 17:11:00	AGUAS BELAS	INTERNO - NAO PROGRAMADA - MEIO AMBIENTE - ANIMAIS
17626734_16552403	CARUARU	29/05/2022 14:01:40	29/05/2022 15:23:00	CAMPUS	INTERNO - NAO PROGRAMADA - MEIO AMBIENTE - QUEIMADA OU INCENDIO
17626738_16551357	SAO VICENTE FERRER	29/05/2022 14:04:22	01/06/2022 12:40:00	VICENCIA	INTERNO - NAO PROGRAMADA - MEIO AMBIENTE - DESCARGA ATMOSFERICA
17626738_16551357	SAO VICENTE FERRER	29/05/2022 14:04:22	31/05/2022 09:30:51	VICENCIA	INTERNO - NAO PROGRAMADA - MEIO AMBIENTE - DESCARGA ATMOSFERICA
17626738_16551357	SAO VICENTE FERRER	29/05/2022 14:04:22	31/05/2022 08:58:47	VICENCIA	INTERNO - NAO PROGRAMADA - MEIO AMBIENTE - DESCARGA ATMOSFERICA
17626780_16550051	CABO DE SANTO AGOSTINHO	29/05/2022 16:09:56	29/05/2022 16:52:08	PIRAPAMA I	INTERNO - NAO PROGRAMADA - MEIO AMBIENTE - VENTO
17626780_16549723	CABO DE SANTO AGOSTINHO	29/05/2022 14:12:39	29/05/2022 16:52:08	PIRAPAMA I	INTERNO - NAO PROGRAMADA - MEIO AMBIENTE - VENTO
17626780_16549723	CABO DE SANTO AGOSTINHO	29/05/2022 14:12:39	29/05/2022 17:12:34	PIRAPAMA I	INTERNO - NAO PROGRAMADA - MEIO AMBIENTE - VENTO
17626780_16549723	CABO DE SANTO AGOSTINHO	29/05/2022 14:12:39	29/05/2022 15:31:59	PIRAPAMA I	INTERNO - NAO PROGRAMADA - MEIO AMBIENTE - VENTO
17626796_16550664	CARPINA	29/05/2022 14:11:40	29/05/2022 17:45:00	CARPINA	INTERNO - NAO PROGRAMADA - MEIO AMBIENTE - ARVORE OU VEGETACAO
17626806_16550508	CANHOTINHO	29/05/2022 14:16:18	29/05/2022 20:00:00	QUIPAPA	INTERNO - NAO PROGRAMADA - MEIO AMBIENTE - VENTO

17626813_16549742	RECIFE	29/05/2022 14:23:29	29/05/2022 15:40:55	RIO JORDAO	INTERNO - NAO PROGRAMADA - MEIO AMBIENTE - QUEIMADA OU INCENDIO
17626813_16549742	RECIFE	29/05/2022 14:23:29	29/05/2022 15:40:55	PINA	INTERNO - NAO PROGRAMADA - MEIO AMBIENTE - QUEIMADA OU INCENDIO
17626813_16549742	RECIFE	29/05/2022 14:23:29	29/05/2022 15:40:55	RIO JORDAO	INTERNO - NAO PROGRAMADA - MEIO AMBIENTE - QUEIMADA OU INCENDIO
17626813_16549742	RECIFE	29/05/2022 14:23:29	29/05/2022 16:15:00	PINA	INTERNO - NAO PROGRAMADA - MEIO AMBIENTE - QUEIMADA OU INCENDIO
17626813_16549742	RECIFE	29/05/2022 14:23:29	29/05/2022 17:20:00	PINA	INTERNO - NAO PROGRAMADA - MEIO AMBIENTE - QUEIMADA OU INCENDIO
17626858_16586059	AMARAJI	29/05/2022 14:35:04	29/05/2022 20:22:17	ORIA DE SANTO ANT	INTERNO - NAO PROGRAMADA - MEIO AMBIENTE - ARVORE OU VEGETACAO
17626871_16550379	MACHADOS	29/05/2022 14:46:37	29/05/2022 16:55:00	BOM JARDIM	INTERNO - NAO PROGRAMADA - MEIO AMBIENTE - QUEIMADA OU INCENDIO
17626891_16551494	CAMARAGIBE	29/05/2022 14:38:53	30/05/2022 10:44:00	CAMARAGIBE	INTERNO - NAO PROGRAMADA - PROPRIAS DO SISTEMA - DESLIGAMENTO POR SEGURANCA
17626909_16550362	POMBOS	29/05/2022 14:47:41	02/06/2022 04:53:00	ORIA DE SANTO ANT	INTERNO - NAO PROGRAMADA - MEIO AMBIENTE - DESCARGA ATMOSFERICA
17626917_16552058	BOM JARDIM	29/05/2022 14:48:25	30/05/2022 13:00:00	BOM JARDIM	INTERNO - NAO PROGRAMADA - TERCEIROS - OBJETO NA REDE
17626924_16552673	SAO LOURENCO DA MATA	29/05/2022 14:50:57	30/05/2022 13:15:04	TABATINGA	INTERNO - NAO PROGRAMADA - MEIO AMBIENTE - ARVORE OU VEGETACAO
17626951_16550236	PEDRA	29/05/2022 14:59:59	29/05/2022 17:08:31	VENTUROSA	INTERNO - NAO PROGRAMADA - MEIO AMBIENTE - ANIMAIS
17626953_16552617	SURUBIM	29/05/2022 15:00:57	29/05/2022 17:40:00	SURUBIM	INTERNO - NAO PROGRAMADA - MEIO AMBIENTE - VENTO
17626954_16550526	JABOATAO DOS GUARARAPES	29/05/2022 15:01:21	29/05/2022 21:10:51	JABOATAO	INTERNO - NAO PROGRAMADA - MEIO AMBIENTE - VENTO

17626956_16550161	RECIFE	29/05/2022 15:03:10	29/05/2022 17:00:00	IMBIRIBEIRA	INTERNO - NAO PROGRAMADA - MEIO AMBIENTE - QUEIMADA OU INCENDIO
17626967_16550390	GLORIA DO GOITA	29/05/2022 15:14:56	29/05/2022 21:03:00	GLORIA DE SANTO ANTAO	INTERNO - NAO PROGRAMADA - MEIO AMBIENTE - ARVORE OU VEGETACAO
17626997_16550520	GLORIA DO GOITA	29/05/2022 15:23:22	04/06/2022 19:00:00	GLORIA DO GOITA	INTERNO - NAO PROGRAMADA - MEIO AMBIENTE - ARVORE OU VEGETACAO
17627009_16553514	CHA GRANDE	29/05/2022 15:21:27	30/05/2022 22:12:35	GLORIA DE SANTO ANTAO	INTERNO - NAO PROGRAMADA - MEIO AMBIENTE - DESCARGA ATMOSFERICA
17627009_16553606	VITORIA DE SANTO ANTAO	29/05/2022 15:21:27	30/05/2022 10:29:28	GLORIA DE SANTO ANTAO	INTERNO - NAO PROGRAMADA - MEIO AMBIENTE - DESCARGA ATMOSFERICA
17627009_16555229	POMBOS	30/05/2022 10:30:43	31/05/2022 13:44:01	GLORIA DE SANTO ANTAO	INTERNO - NAO PROGRAMADA - MEIO AMBIENTE - DESCARGA ATMOSFERICA
17627041_16549947	RECIFE	29/05/2022 15:38:11	29/05/2022 19:47:00	IBURA	INTERNO - NAO PROGRAMADA - MEIO AMBIENTE - QUEIMADA OU INCENDIO
17627073_16550758	CARUARU	29/05/2022 15:38:54	30/05/2022 00:15:00	TORITAMA	INTERNO - NAO PROGRAMADA - MEIO AMBIENTE - ARVORE OU VEGETACAO
17627086_16553572	MORENO	29/05/2022 15:44:08	30/05/2022 03:50:00	MORENO	INTERNO - NAO PROGRAMADA - MEIO AMBIENTE - ARVORE OU VEGETACAO
17627096_16550811	PAULISTA	29/05/2022 15:52:19	29/05/2022 19:00:00	PAU AMARELO	INTERNO - NAO PROGRAMADA - MEIO AMBIENTE - QUEIMADA OU INCENDIO
17627098_16550544	ITAQUITINGA	29/05/2022 15:54:19	29/05/2022 21:39:06	TEJUCUPAPO	INTERNO - NAO PROGRAMADA - MEIO AMBIENTE - ARVORE OU VEGETACAO
17627103_16582322	PAULISTA	29/05/2022 15:57:52	30/05/2022 11:25:00	RIO DOCE	INTERNO - NAO PROGRAMADA - MEIO AMBIENTE - QUEIMADA OU INCENDIO
17627104_16551923	LAGOA DE ITAENGA	29/05/2022 15:59:05	30/05/2022 07:14:07	GLORIA DO GOITA	INTERNO - NAO PROGRAMADA - MEIO AMBIENTE - INUNDACAO

17627116_16550765	JATAUBA	29/05/2022 15:54:25	30/05/2022 00:25:00	SEJO DA MADRE DE D	INTERNO - NAO PROGRAMADA - MEIO AMBIENTE - VENTO
17627125_16552954	GAMELEIRA	29/05/2022 15:57:31	30/05/2022 13:25:00	BARREIROS	INTERNO - NAO PROGRAMADA - MEIO AMBIENTE - ARVORE OU VEGETACAO
17627125_16552958	GAMELEIRA	29/05/2022 15:57:31	30/05/2022 13:25:00	BARREIROS	INTERNO - NAO PROGRAMADA - MEIO AMBIENTE - ARVORE OU VEGETACAO
17627126_16553597	BOM JARDIM	29/05/2022 15:57:38	31/05/2022 15:50:35	BOM JARDIM	INTERNO - NAO PROGRAMADA - MEIO AMBIENTE - ARVORE OU VEGETACAO
17627137_16555630	CHA DE ALEGRIA	29/05/2022 16:00:49	31/05/2022 13:10:00	ORIA DE SANTO ANT	INTERNO - NAO PROGRAMADA - MEIO AMBIENTE - VENTO
17627138_16550349	CARUARU	29/05/2022 16:01:03	29/05/2022 20:20:00	TORITAMA	INTERNO - NAO PROGRAMADA - MEIO AMBIENTE - VENTO
17627151_16550730	SALGUEIRO	29/05/2022 16:06:24	29/05/2022 23:35:00	SALGUEIRO	INTERNO - NAO PROGRAMADA - MEIO AMBIENTE - VENTO
17627164_16550311	IBIRAJUBA	29/05/2022 16:11:54	29/05/2022 17:40:16	LAJEDO	INTERNO - NAO PROGRAMADA - MEIO AMBIENTE - DESCARGA ATMOSFERICA
17627174_16550786	PAULISTA	29/05/2022 16:19:29	29/05/2022 22:17:00	PAU AMARELO	INTERNO - NAO PROGRAMADA - MEIO AMBIENTE - ARVORE OU VEGETACAO
17627174_16550777	PAULISTA	29/05/2022 16:19:29	29/05/2022 22:17:00	PAU AMARELO	INTERNO - NAO PROGRAMADA - MEIO AMBIENTE - ARVORE OU VEGETACAO
17627174_16550779	PAULISTA	29/05/2022 16:19:29	29/05/2022 22:17:00	PAU AMARELO	INTERNO - NAO PROGRAMADA - MEIO AMBIENTE - ARVORE OU VEGETACAO
17627174_16550788	PAULISTA	29/05/2022 16:19:29	29/05/2022 22:17:00	PAU AMARELO	INTERNO - NAO PROGRAMADA - MEIO AMBIENTE - ARVORE OU VEGETACAO
17627174_16550783	PAULISTA	29/05/2022 16:19:29	29/05/2022 22:17:00	PAU AMARELO	INTERNO - NAO PROGRAMADA - MEIO AMBIENTE - ARVORE OU VEGETACAO
17627174_16550781	PAULISTA	29/05/2022 16:19:29	29/05/2022 22:17:00	PAU AMARELO	INTERNO - NAO PROGRAMADA - MEIO AMBIENTE - ARVORE OU VEGETACAO

17627185_16550456	PEDRA	29/05/2022 16:14:22	29/05/2022 19:15:38	VENTUROSA	INTERNO - NAO PROGRAMADA - MEIO AMBIENTE - ARVORE OU VEGETACAO
17627216_16550749	PRIMAVERA	29/05/2022 16:30:07	29/05/2022 23:27:00	ORIA DE SANTO ANT	INTERNO - NAO PROGRAMADA - MEIO AMBIENTE - VENTO
17627219_16555457	TIMBAUBA	29/05/2022 17:09:00	29/05/2022 19:30:32	TIMBAUBA	INTERNO - NAO PROGRAMADA - MEIO AMBIENTE - INUNDACAO
17627222_16550708	RECIFE	29/05/2022 16:37:03	29/05/2022 22:27:00	BONJI	INTERNO - NAO PROGRAMADA - MEIO AMBIENTE - QUEIMADA OU INCENDIO
17627223_16550123	SIRINHAEM	29/05/2022 16:36:07	29/05/2022 17:00:00	RIO FORMOSO	INTERNO - NAO PROGRAMADA - MEIO AMBIENTE - VENTO
17627225_16554836	RECIFE	29/05/2022 08:36:06	31/05/2022 11:53:00	IPUTINGA	INTERNO - NAO PROGRAMADA - MEIO AMBIENTE - VENTO
17627245_16551552	SAO BENEDITO DO SUL	29/05/2022 16:38:55	30/05/2022 11:20:00	QUIPAPA	INTERNO - NAO PROGRAMADA - MEIO AMBIENTE - VENTO
17627249_16553306	MACHADOS	29/05/2022 16:40:53	30/05/2022 18:20:00	BOM JARDIM	INTERNO - NAO PROGRAMADA - MEIO AMBIENTE - ARVORE OU VEGETACAO
17627252_16550404	CABO DE SANTO AGOSTINHO	29/05/2022 16:50:37	29/05/2022 18:57:00	ESCADA	INTERNO - NAO PROGRAMADA - MEIO AMBIENTE - QUEIMADA OU INCENDIO
17627283_16552044	CUPIRA	29/05/2022 16:47:53	30/05/2022 09:49:00	CUPIRA	INTERNO - NAO PROGRAMADA - MEIO AMBIENTE - VENTO
17627307_16592187	RECIFE	29/05/2022 17:03:17	29/05/2022 17:55:54	CAXANGA	INTERNO - NAO PROGRAMADA - MEIO AMBIENTE - INUNDACAO
17627307_16592187	RECIFE	29/05/2022 17:03:17	30/05/2022 16:35:00	CAXANGA	INTERNO - NAO PROGRAMADA - MEIO AMBIENTE - INUNDACAO
17627339_16550741	LAGOA DO CARRO	29/05/2022 17:05:27	30/05/2022 00:02:00	CARPINA	INTERNO - NAO PROGRAMADA - MEIO AMBIENTE - VENTO
17627343_16551599	JABOATAO DOS GUARARAPES	29/05/2022 17:06:31	31/05/2022 23:18:34	SETUBAL	INTERNO - NAO PROGRAMADA - MEIO AMBIENTE - VENTO
17627349_16550861	BARREIROS	29/05/2022 17:12:57	31/05/2022 00:50:00	BARREIROS	INTERNO - NAO PROGRAMADA - MEIO AMBIENTE - QUEIMADA OU INCENDIO
17627361_16587306	OLINDA	29/05/2022 17:12:05	30/05/2022 09:45:00	SANTO AMARO	INTERNO - NAO PROGRAMADA - MEIO AMBIENTE - INUNDACAO

17627388_16559367	PALMARES	29/05/2022 17:26:44	29/05/2022 20:20:53	PALMARES	INTERNO - NAO PROGRAMADA - MEIO AMBIENTE - ARVORE OU VEGETACAO
17627393_16553003	SURUBIM	29/05/2022 17:35:40	29/05/2022 23:20:36	SURUBIM	INTERNO - NAO PROGRAMADA - MEIO AMBIENTE - QUEIMADA OU INCENDIO
17627395_16552844	BARREIROS	30/05/2022 14:00:00	30/05/2022 14:15:00	BARREIROS	INTERNO - NAO PROGRAMADA - MEIO AMBIENTE - QUEIMADA OU INCENDIO
17627395_16552629	BARREIROS	29/05/2022 17:25:18	30/05/2022 14:14:00	BARREIROS	INTERNO - NAO PROGRAMADA - MEIO AMBIENTE - QUEIMADA OU INCENDIO
17627413_16553198	TIMBAUBA	29/05/2022 17:35:05	31/05/2022 14:30:00	TIMBAUBA	INTERNO - NAO PROGRAMADA - MEIO AMBIENTE - ARVORE OU VEGETACAO
17627421_16550840	ALIANCA	29/05/2022 17:42:15	29/05/2022 20:00:00	CONDADO	INTERNO - NAO PROGRAMADA - TERCEIROS - OBJETO NA REDE
17627456_16550494	JABOATAO DOS GUARARAPES	29/05/2022 17:54:01	29/05/2022 21:18:00	TEJIPIÓ	INTERNO - NAO PROGRAMADA - PROPRIAS DO SISTEMA - DESLIGAMENTO POR SEGURANCA
17627474_16552406	RECIFE	29/05/2022 18:02:53	30/05/2022 14:25:00	IPUTINGA	INTERNO - NAO PROGRAMADA - MEIO AMBIENTE - VENTO
17627499_16550523	VERTENTE DO LERIO	29/05/2022 18:04:21	29/05/2022 21:47:00	SURUBIM	INTERNO - NAO PROGRAMADA - MEIO AMBIENTE - VENTO
17627500_16555550	IPOJUCA	29/05/2022 18:05:17	31/05/2022 14:58:59	ESCALDA	INTERNO - NAO PROGRAMADA - MEIO AMBIENTE - ARVORE OU VEGETACAO
17627505_16550452	BREJO DA MADRE DE DEUS	29/05/2022 18:12:13	29/05/2022 19:50:00	TA CRUZ DO CAPIBA	INTERNO - NAO PROGRAMADA - MEIO AMBIENTE - ANIMAIS
17627534_16550882	PEDRA	29/05/2022 18:13:37	30/05/2022 03:00:00	VENTUROSA	INTERNO - NAO PROGRAMADA - MEIO AMBIENTE - ANIMAIS
17627551_16555770	SAO VICENTE FERRER	29/05/2022 18:16:41	30/05/2022 16:37:53	VICENCIA	INTERNO - NAO PROGRAMADA - MEIO AMBIENTE - VENTO
17627560_16550822	ITAMARACA	29/05/2022 18:21:10	29/05/2022 23:35:00	ITAPISSUMA	INTERNO - NAO PROGRAMADA - MEIO AMBIENTE - ARVORE OU VEGETACAO
17627579_16560077	GLORIA DO GOITA	29/05/2022 18:28:55	01/06/2022 19:20:00	GLORIA DO GOITA	INTERNO - NAO PROGRAMADA - MEIO AMBIENTE - DESCARGA ATMOSFERICA

17627579_16560077	GLORIA DO GOITA	29/05/2022 18:28:55	01/06/2022 18:03:00	GLORIA DO GOITA	INTERNO - NAO PROGRAMADA - MEIO AMBIENTE - DESCARGA ATMOSFERICA
17627597_16551039	RECIFE	29/05/2022 18:36:35	30/05/2022 10:20:00	IBURA	INTERNO - NAO PROGRAMADA - MEIO AMBIENTE - INUNDACAO
17627617_16551090	LAGOA DE ITAENGA	29/05/2022 18:41:53	30/05/2022 06:50:00	GLORIA DO GOITA	INTERNO - NAO PROGRAMADA - MEIO AMBIENTE - VENTO
17627621_16559163	RECIFE	29/05/2022 18:45:28	30/05/2022 11:09:47	BONJI	INTERNO - NAO PROGRAMADA - MEIO AMBIENTE - QUEIMADA OU INCENDIO
17627653_16550755	JABOATAO DOS GUARARAPES	30/05/2022 00:20:00	30/05/2022 01:20:00	IBURA	INTERNO - NAO PROGRAMADA - PROPRIAS DO SISTEMA - DESLIGAMENTO POR SEGURANCA
17627653_16550755	JABOATAO DOS GUARARAPES	30/05/2022 00:20:00	30/05/2022 01:21:00	IBURA	INTERNO - NAO PROGRAMADA - PROPRIAS DO SISTEMA - DESLIGAMENTO POR SEGURANCA
17627657_16550397	JABOATAO DOS GUARARAPES	29/05/2022 19:08:14	02/06/2022 13:00:00	PONTEZINHA	INTERNO - NAO PROGRAMADA - MEIO AMBIENTE - INUNDACAO
17627657_16550397	JABOATAO DOS GUARARAPES	29/05/2022 19:08:14	30/05/2022 12:57:03	PONTEZINHA	INTERNO - NAO PROGRAMADA - MEIO AMBIENTE - INUNDACAO
17627657_16550397	JABOATAO DOS GUARARAPES	29/05/2022 19:08:14	29/05/2022 20:41:49	PONTEZINHA	INTERNO - NAO PROGRAMADA - MEIO AMBIENTE - INUNDACAO
17627668_16559574	MACAPARANA	29/05/2022 19:10:06	01/06/2022 10:00:30	TIMBAUBA	INTERNO - NAO PROGRAMADA - MEIO AMBIENTE - VENTO
17627695_16554133	TIMBAUBA	29/05/2022 19:24:14	30/05/2022 19:00:00	TIMBAUBA	INTERNO - NAO PROGRAMADA - MEIO AMBIENTE - VENTO
17627711_16550734	RECIFE	29/05/2022 19:37:47	29/05/2022 21:18:00	CAXANGA	INTERNO - NAO PROGRAMADA - MEIO AMBIENTE - QUEIMADA OU INCENDIO
17627726_16551274	MANARI	29/05/2022 19:30:01	30/05/2022 09:44:00	INAJA	INTERNO - NAO PROGRAMADA - MEIO AMBIENTE - DESCARGA ATMOSFERICA
17627741_16550973	MANARI	29/05/2022 19:38:07	30/05/2022 02:00:00	INAJA	INTERNO - NAO PROGRAMADA - MEIO AMBIENTE - VENTO
17627744_16554942	NAZARE DA MATA	29/05/2022 19:39:13	01/06/2022 12:25:32	NAZARE DA MATA	INTERNO - NAO PROGRAMADA - MEIO AMBIENTE - ARVORE OU VEGETACAO

17627765_16550735	PESQUEIRA	29/05/2022 19:53:44	30/05/2022 00:18:00	PESQUEIRA	INTERNO - NAO PROGRAMADA - MEIO AMBIENTE - DESCARGA ATMOSFERICA
17627788_16556312	MANARI	29/05/2022 20:02:58	30/05/2022 03:35:00	INAJA	INTERNO - NAO PROGRAMADA - MEIO AMBIENTE - VENTO
17627799_16550751	RECIFE	29/05/2022 20:18:30	30/05/2022 00:05:00	MACAXEIRA	INTERNO - NAO PROGRAMADA - MEIO AMBIENTE - QUEIMADA OU INCENDIO
17627803_16550702	RECIFE	29/05/2022 20:24:59	29/05/2022 23:25:00	MACAXEIRA	INTERNO - NAO PROGRAMADA - MEIO AMBIENTE - QUEIMADA OU INCENDIO
17627817_16550549	JABOATAO DOS GUARARAPES	29/05/2022 20:25:27	29/05/2022 22:19:00	SETUBAL	INTERNO - NAO PROGRAMADA - MEIO AMBIENTE - QUEIMADA OU INCENDIO
17627831_16552246	RECIFE	29/05/2022 20:39:28	30/05/2022 13:58:00	IPUTINGA	INTERNO - NAO PROGRAMADA - MEIO AMBIENTE - VENTO
17627846_16556822	OLINDA	29/05/2022 21:06:48	31/05/2022 23:57:40	SAO BENEDITO	INTERNO - NAO PROGRAMADA - MEIO AMBIENTE - DESCARGA ATMOSFERICA
17627846_16556888	OLINDA	31/05/2022 23:35:00	31/05/2022 23:55:30	SAO BENEDITO	INTERNO - NAO PROGRAMADA - MEIO AMBIENTE - DESCARGA ATMOSFERICA
17627863_16589532	JABOATAO DOS GUARARAPES	29/05/2022 23:05:28	30/05/2022 00:02:32	PIEDADE	INTERNO - NAO PROGRAMADA - MEIO AMBIENTE - INUNDACAO
17627863_16589519	JABOATAO DOS GUARARAPES	29/05/2022 21:19:37	30/05/2022 17:33:53	PIEDADE	INTERNO - NAO PROGRAMADA - MEIO AMBIENTE - INUNDACAO
17627863_16589524	JABOATAO DOS GUARARAPES	29/05/2022 22:34:09	29/05/2022 22:45:20	PIEDADE	INTERNO - NAO PROGRAMADA - MEIO AMBIENTE - INUNDACAO
17627899_16589364	OLINDA	29/05/2022 22:11:57	30/05/2022 01:02:00	SAO BENEDITO	INTERNO - NAO PROGRAMADA - MEIO AMBIENTE - QUEIMADA OU INCENDIO
17627902_16550711	RECIFE	29/05/2022 22:22:49	30/05/2022 00:57:00	CAMARAGIBE	INTERNO - NAO PROGRAMADA - MEIO AMBIENTE - QUEIMADA OU INCENDIO
17627943_16550685	RIBEIRAO	29/05/2022 23:13:35	30/05/2022 10:40:00	JOSE MARIANO	INTERNO - NAO PROGRAMADA - MEIO AMBIENTE - VENTO
17627943_16550685	RIBEIRAO	29/05/2022 23:13:35	30/05/2022 05:17:02	JOSE MARIANO	INTERNO - NAO PROGRAMADA - MEIO AMBIENTE - VENTO

17627967_16550869	TORITAMA	30/05/2022 00:59:44	30/05/2022 02:35:00	TORITAMA	INTERNO - NAO PROGRAMADA - MEIO AMBIENTE - VENTO
17627982_16554564	JABOATAO DOS GUARARAPES	30/05/2022 01:46:30	31/05/2022 11:00:00	JABOATAO	INTERNO - NAO PROGRAMADA - MEIO AMBIENTE - VENTO
17627982_16554564	JABOATAO DOS GUARARAPES	30/05/2022 01:46:30	31/05/2022 11:00:00	PIRAPAMA I	INTERNO - NAO PROGRAMADA - MEIO AMBIENTE - VENTO
17627996_16552638	TIMBAUBA	30/05/2022 04:09:13	30/05/2022 08:40:00	TIMBAUBA	INTERNO - NAO PROGRAMADA - MEIO AMBIENTE - VENTO
17627998_16554056	CARUARU	30/05/2022 04:30:28	31/05/2022 07:26:51	CAMPUS	INTERNO - NAO PROGRAMADA - MEIO AMBIENTE - VENTO
17628028_16555728	CHA GRANDE	30/05/2022 06:09:45	30/05/2022 15:00:17	ORIA DE SANTO ANT	INTERNO - NAO PROGRAMADA - MEIO AMBIENTE - ARVORE OU VEGETACAO
17628035_16581996	FERREIROS	30/05/2022 06:12:50	30/05/2022 12:10:00	CONDADO	INTERNO - NAO PROGRAMADA - MEIO AMBIENTE - ARVORE OU VEGETACAO
17628038_16552656	MORENO	30/05/2022 06:24:11	30/05/2022 15:39:00	MORENO	INTERNO - NAO PROGRAMADA - MEIO AMBIENTE - ARVORE OU VEGETACAO
17628042_16552942	GARANHUNS	30/05/2022 06:22:08	30/05/2022 08:10:00	BREJAO	INTERNO - NAO PROGRAMADA - MEIO AMBIENTE - VENTO
17628043_16551225	CARUARU	30/05/2022 06:23:38	30/05/2022 08:44:11	CAMPUS	INTERNO - NAO PROGRAMADA - MEIO AMBIENTE - QUEIMADA OU INCENDIO
17628061_16551805	GAMELEIRA	30/05/2022 06:33:01	30/05/2022 10:48:42	BARREIROS	INTERNO - NAO PROGRAMADA - MEIO AMBIENTE - ANIMAIS
17628101_16558859	SAO VICENTE FERRER	30/05/2022 07:05:30	01/06/2022 14:53:00	VICENCIA	INTERNO - NAO PROGRAMADA - MEIO AMBIENTE - INUNDACAO
17628102_16551287	VITORIA DE SANTO ANTAO	30/05/2022 07:12:12	30/05/2022 10:13:00	ORIA DE SANTO ANT	INTERNO - NAO PROGRAMADA - PROPRIAS DO SISTEMA - DESLIGAMENTO POR SEGURANCA
17628114_16554415	BELO JARDIM	30/05/2022 07:10:03	30/05/2022 14:36:00	BELO JARDIM	INTERNO - NAO PROGRAMADA - MEIO AMBIENTE - VENTO
17628124_16554835	LAGOA DO CARRO	30/05/2022 07:17:28	30/05/2022 17:20:43	CARPINA	INTERNO - NAO PROGRAMADA - MEIO AMBIENTE - ARVORE OU VEGETACAO
17628137_16577713	IGARASSU	30/05/2022 07:17:41	31/05/2022 09:10:00	CRUZ DE REBOUCAS	INTERNO - NAO PROGRAMADA - TERCEIROS - OBJETO NA REDE

17628162_16551985	RIACHO DAS ALMAS	30/05/2022 07:29:20	30/05/2022 12:05:34	RIACHO DAS ALMAS	INTERNO - NAO PROGRAMADA - MEIO AMBIENTE - ANIMAIS
17628179_16551404	CARUARU	30/05/2022 07:30:22	30/05/2022 09:40:57	CARUARU	INTERNO - NAO PROGRAMADA - MEIO AMBIENTE - VENTO
17628185_16552965	IATI	30/05/2022 07:32:42	30/05/2022 12:00:00	AGUAS BELAS	INTERNO - NAO PROGRAMADA - MEIO AMBIENTE - VENTO
17628193_16552591	MORENO	30/05/2022 07:36:39	30/05/2022 14:00:00	PIRAPAMA I	INTERNO - NAO PROGRAMADA - MEIO AMBIENTE - VENTO
17628197_16554039	LAGOA DOS GATOS	30/05/2022 07:38:10	31/05/2022 04:30:00	CATENDE	INTERNO - NAO PROGRAMADA - MEIO AMBIENTE - DESCARGA ATMOSFERICA
17628198_16555336	CARUARU	30/05/2022 07:40:09	31/05/2022 13:45:37	TORITAMA	INTERNO - NAO PROGRAMADA - MEIO AMBIENTE - VENTO
17628208_16561033	VICENCIA	30/05/2022 07:45:55	30/05/2022 11:06:06	VICENCIA	INTERNO - NAO PROGRAMADA - MEIO AMBIENTE - DESCARGA ATMOSFERICA
17628265_16551979	SAO JOAO	30/05/2022 07:58:21	30/05/2022 10:30:00	GARANHUNS	INTERNO - NAO PROGRAMADA - MEIO AMBIENTE - VENTO
17628277_16555043	RECIFE	30/05/2022 08:10:09	31/05/2022 14:11:04	SANTO AMARO	INTERNO - NAO PROGRAMADA - MEIO AMBIENTE - ARVORE OU VEGETACAO
17628282_16551489	SAO JOSE DA COROA GRANDE	30/05/2022 08:12:23	30/05/2022 12:47:00	BARREIROS	INTERNO - NAO PROGRAMADA - MEIO AMBIENTE - QUEIMADA OU INCENDIO
17628287_16554315	CAETES	30/05/2022 08:12:06	31/05/2022 13:33:00	GARANHUNS	INTERNO - NAO PROGRAMADA - MEIO AMBIENTE - ARVORE OU VEGETACAO
17628293_16552165	IATI	30/05/2022 08:01:05	30/05/2022 12:33:00	AGUAS BELAS	INTERNO - NAO PROGRAMADA - MEIO AMBIENTE - DESCARGA ATMOSFERICA
17628294_16551311	RECIFE	30/05/2022 08:01:12	30/05/2022 16:00:00	IBURA	INTERNO - NAO PROGRAMADA - MEIO AMBIENTE - INUNDACAO
17628296_16554976	RECIFE	30/05/2022 08:01:22	31/05/2022 08:03:00	JOAO DE BARROS	INTERNO - NAO PROGRAMADA - PROPRIAS DO SISTEMA - DESLIGAMENTO POR SEGURANCA
17628305_16553903	IBIRAJUBA	30/05/2022 08:05:33	31/05/2022 04:00:00	LAJEDO	INTERNO - NAO PROGRAMADA - MEIO AMBIENTE - ANIMAIS

17628306_16553355	MANARI	30/05/2022 08:05:42	30/05/2022 16:50:00	INAJA	INTERNO - NAO PROGRAMADA - MEIO AMBIENTE - DESCARGA ATMOSFERICA
17628317_16556851	IPOJUCA	30/05/2022 08:09:35	30/05/2022 16:00:00	IPOJUCA	INTERNO - NAO PROGRAMADA - MEIO AMBIENTE - ARVORE OU VEGETACAO
17628327_16552532	CASINHAS	30/05/2022 08:13:11	30/05/2022 15:00:00	SURUBIM	INTERNO - NAO PROGRAMADA - MEIO AMBIENTE - ARVORE OU VEGETACAO
17628338_16558486	BOM JARDIM	30/05/2022 08:17:09	01/06/2022 14:17:00	VICENCIA	INTERNO - NAO PROGRAMADA - MEIO AMBIENTE - ARVORE OU VEGETACAO
17628382_16587790	CONDADO	30/05/2022 08:26:07	30/05/2022 10:10:14	CONDADO	INTERNO - NAO PROGRAMADA - MEIO AMBIENTE - DESCARGA ATMOSFERICA
17628386_16552546	TAQUARITINGA DO NORTE	30/05/2022 08:27:16	30/05/2022 12:50:00	TORITAMA	INTERNO - NAO PROGRAMADA - TERCEIROS - OBJETO NA REDE
17628389_16552226	BARREIROS	30/05/2022 08:28:13	01/06/2022 09:10:00	TAMANDARE	INTERNO - NAO PROGRAMADA - MEIO AMBIENTE - ARVORE OU VEGETACAO
17628405_16554268	POMBOS	30/05/2022 08:34:25	31/05/2022 08:30:00	ORIA DE SANTO ANT	INTERNO - NAO PROGRAMADA - MEIO AMBIENTE - VENTO
17628414_16553023	IGARASSU	30/05/2022 08:37:57	30/05/2022 17:00:22	CRUZ DE REBOUCAS	INTERNO - NAO PROGRAMADA - MEIO AMBIENTE - ARVORE OU VEGETACAO
17628421_16554503	OLINDA	30/05/2022 08:43:27	31/05/2022 14:37:12	OLINDA	INTERNO - NAO PROGRAMADA - MEIO AMBIENTE - ARVORE OU VEGETACAO
17628429_16552247	CABO DE SANTO AGOSTINHO	30/05/2022 08:56:44	31/05/2022 23:00:00	PONTEZINHA	INTERNO - NAO PROGRAMADA - MEIO AMBIENTE - EROSAO
17628434_16557045	CHA GRANDE	30/05/2022 08:48:39	31/05/2022 02:40:00	GRAVATA II	INTERNO - NAO PROGRAMADA - MEIO AMBIENTE - ARVORE OU VEGETACAO
17628436_16552820	JABOATAO DOS GUARARAPES	30/05/2022 08:49:36	30/05/2022 10:51:00	SETUBAL	INTERNO - NAO PROGRAMADA - MEIO AMBIENTE - QUEIMADA OU INCENDIO
17628444_16553725	LAGOA DO OURO	30/05/2022 08:37:03	30/05/2022 23:37:00	CORRENTES	INTERNO - NAO PROGRAMADA - MEIO AMBIENTE - ARVORE OU VEGETACAO

17628448_16552009	LAGOA DO OURO	30/05/2022 08:38:32	30/05/2022 13:40:00	CORRENTES	INTERNO - NAO PROGRAMADA - MEIO AMBIENTE - ARVORE OU VEGETACAO
17628453_16556424	JABOATAO DOS GUARARAPES	30/05/2022 08:39:07	02/06/2022 09:31:00	JABOATAO	INTERNO - NAO PROGRAMADA - TERCEIROS - VANDALISMO
17628463_16593653	VICENCIA	30/05/2022 08:41:24	30/05/2022 14:58:00	VICENCIA	INTERNO - NAO PROGRAMADA - MEIO AMBIENTE - VENTO
17628558_16565262	SALGUEIRO	30/05/2022 09:01:42	04/06/2022 10:14:00	BOM NOME	INTERNO - NAO PROGRAMADA - MEIO AMBIENTE - ARVORE OU VEGETACAO
17628567_16570653	SAO VICENTE FERRER	30/05/2022 09:03:51	30/05/2022 16:21:00	VICENCIA	INTERNO - NAO PROGRAMADA - MEIO AMBIENTE - DESCARGA ATMOSFERICA
17628568_16551318	RECIFE	30/05/2022 09:03:56	30/05/2022 10:14:00	SAO BENEDITO	INTERNO - NAO PROGRAMADA - MEIO AMBIENTE - INUNDACAO
17628577_16553137	SAO JOAO	30/05/2022 09:06:59	30/05/2022 17:30:00	HELIOPOLIS	INTERNO - NAO PROGRAMADA - MEIO AMBIENTE - VENTO
17628626_16551613	CAMARAGIBE	30/05/2022 09:33:23	30/05/2022 11:13:00	CAMARAGIBE	INTERNO - NAO PROGRAMADA - PROPRIAS DO SISTEMA - DESLIGAMENTO POR SEGURANCA
17628643_16552772	OLINDA	30/05/2022 09:21:16	30/05/2022 15:53:00	RIO DOCE	INTERNO - NAO PROGRAMADA - MEIO AMBIENTE - QUEIMADA OU INCENDIO
17628666_16553452	JABOATAO DOS GUARARAPES	30/05/2022 19:20:00	04/06/2022 11:46:00	JABOATAO	INTERNO - NAO PROGRAMADA - MEIO AMBIENTE - INUNDACAO
17628666_16553296	JABOATAO DOS GUARARAPES	30/05/2022 09:31:01	30/05/2022 19:20:00	JABOATAO	INTERNO - NAO PROGRAMADA - MEIO AMBIENTE - INUNDACAO
17628698_16552091	AGUA PRETA	30/05/2022 09:47:03	30/05/2022 12:40:00	PALMARES	INTERNO - NAO PROGRAMADA - MEIO AMBIENTE - ARVORE OU VEGETACAO
17628708_16551868	AGRESTINA	30/05/2022 09:50:32	30/05/2022 13:55:00	AGRESTINA	INTERNO - NAO PROGRAMADA - MEIO AMBIENTE - VENTO
17628724_16553276	BEZERROS	30/05/2022 09:37:29	30/05/2022 17:16:00	BEZERROS	INTERNO - NAO PROGRAMADA - MEIO AMBIENTE - DESCARGA ATMOSFERICA
17628739_16551978	AMARAJI	30/05/2022 09:40:41	30/05/2022 11:35:00	JOSE MARIANO	INTERNO - NAO PROGRAMADA - MEIO AMBIENTE - DESCARGA ATMOSFERICA

17628786_16593907	PEDRAS DE FOGO	30/05/2022 10:01:31	02/06/2022 11:20:36	ORATORIO	INTERNO - NAO PROGRAMADA - MEIO AMBIENTE - VENTO
17628786_16593907	PEDRAS DE FOGO	30/05/2022 10:01:31	01/06/2022 10:40:24	ORATORIO	INTERNO - NAO PROGRAMADA - MEIO AMBIENTE - VENTO
17628786_16593907	PEDRAS DE FOGO	30/05/2022 10:01:31	31/05/2022 00:39:00	ORATORIO	INTERNO - NAO PROGRAMADA - MEIO AMBIENTE - VENTO
17628801_16552657	CARUARU	30/05/2022 10:07:16	30/05/2022 15:25:00	CARUARU	INTERNO - NAO PROGRAMADA - MEIO AMBIENTE - INUNDACAO
17628824_16559300	RECIFE	30/05/2022 09:57:26	31/05/2022 13:36:29	ILHA DO RETIRO	INTERNO - NAO PROGRAMADA - MEIO AMBIENTE - ARVORE OU VEGETACAO
17628841_16553611	INAJA	30/05/2022 10:03:10	30/05/2022 23:40:00	INAJA	INTERNO - NAO PROGRAMADA - MEIO AMBIENTE - VENTO
17628864_16561177	MANARI	30/05/2022 10:09:50	30/05/2022 19:30:00	INAJA	INTERNO - NAO PROGRAMADA - MEIO AMBIENTE - DESCARGA ATMOSFERICA
17628871_16552654	GARANHUNS	30/05/2022 10:13:02	30/05/2022 15:23:00	CORRENTES	INTERNO - NAO PROGRAMADA - MEIO AMBIENTE - VENTO
17628888_16551408	RECIFE	30/05/2022 10:22:32	30/05/2022 11:51:01	IMBIRIBEIRA	INTERNO - NAO PROGRAMADA - MEIO AMBIENTE - QUEIMADA OU INCENDIO
17628893_16559605	RECIFE	30/05/2022 10:26:44	01/06/2022 18:18:00	BONJI	INTERNO - NAO PROGRAMADA - MEIO AMBIENTE - QUEIMADA OU INCENDIO
17628922_16554276	MANARI	30/05/2022 10:18:48	31/05/2022 01:56:00	INAJA	INTERNO - NAO PROGRAMADA - MEIO AMBIENTE - VENTO
17628922_16554269	MANARI	30/05/2022 10:18:48	31/05/2022 01:56:00	INAJA	INTERNO - NAO PROGRAMADA - MEIO AMBIENTE - VENTO
17628933_16554967	VICENCIA	30/05/2022 10:22:00	31/05/2022 13:40:44	VICENCIA	INTERNO - NAO PROGRAMADA - MEIO AMBIENTE - ARVORE OU VEGETACAO
17628951_16553024	TAMANDARE	30/05/2022 10:28:04	30/05/2022 16:30:00	TAMANDARE	INTERNO - NAO PROGRAMADA - MEIO AMBIENTE - QUEIMADA OU INCENDIO
17628979_16552678	RECIFE	30/05/2022 10:41:09	30/05/2022 15:20:00	CAMARAGIBE	INTERNO - NAO PROGRAMADA - MEIO AMBIENTE - INUNDACAO
17628979_16552679	RECIFE	30/05/2022 11:00:00	03/06/2022 16:50:12	CAMARAGIBE	INTERNO - NAO PROGRAMADA - MEIO AMBIENTE - INUNDACAO

17629046_16553113	AGRESTINA	30/05/2022 10:48:00	31/05/2022 11:50:00	AGRESTINA	INTERNO - NAO PROGRAMADA - MEIO AMBIENTE - ARVORE OU VEGETACAO
17629047_16564268	PAUDALHO	30/05/2022 11:00:29	03/06/2022 16:10:00	PAUDALHO	INTERNO - NAO PROGRAMADA - MEIO AMBIENTE - EROSAO
17629076_16553351	CORRENTES	30/05/2022 10:57:57	30/05/2022 19:31:37	CORRENTES	INTERNO - NAO PROGRAMADA - MEIO AMBIENTE - ANIMAIS
17629084_16553426	MORENO	30/05/2022 11:02:40	30/05/2022 18:40:00	MORENO	INTERNO - NAO PROGRAMADA - MEIO AMBIENTE - ARVORE OU VEGETACAO
17629110_16551641	CABO DE SANTO AGOSTINHO	30/05/2022 11:10:04	30/05/2022 11:45:11	INSEADA DOS CORAI	INTERNO - NAO PROGRAMADA - MEIO AMBIENTE - INUNDACAO
17629118_16554945	RECIFE	30/05/2022 11:18:45	31/05/2022 12:40:00	CAXANGA	INTERNO - NAO PROGRAMADA - MEIO AMBIENTE - VENTO
17629129_16552946	JABOATAO DOS GUARARAPES	30/05/2022 11:23:52	30/05/2022 19:58:00	JABOATAO	INTERNO - NAO PROGRAMADA - MEIO AMBIENTE - ARVORE OU VEGETACAO
17629131_16553124	PARANATAMA	30/05/2022 11:00:46	30/05/2022 15:00:00	CAETÉS	INTERNO - NAO PROGRAMADA - MEIO AMBIENTE - VENTO
17629142_16591569	FERREIROS	30/05/2022 11:03:55	31/05/2022 10:29:57	TIMBAUBA	INTERNO - NAO PROGRAMADA - MEIO AMBIENTE - ARVORE OU VEGETACAO
17629147_16552998	RECIFE	30/05/2022 11:05:42	30/05/2022 16:00:00	IPUTINGA	INTERNO - NAO PROGRAMADA - MEIO AMBIENTE - VENTO
17629149_16553917	LAGOA DOS GATOS	30/05/2022 11:06:22	08/06/2022 13:20:00	CUPIRA	INTERNO - NAO PROGRAMADA - MEIO AMBIENTE - DESCARGA ATMOSFERICA
17629149_16553918	LAGOA DOS GATOS	30/05/2022 11:06:22	30/05/2022 19:30:00	CUPIRA	INTERNO - NAO PROGRAMADA - MEIO AMBIENTE - DESCARGA ATMOSFERICA
17629203_16557639	OLINDA	30/05/2022 11:27:24	01/06/2022 12:36:51	SAO BENEDITO	INTERNO - NAO PROGRAMADA - PROPRIAS DO SISTEMA - DESLIGAMENTO POR SEGURANCA
17629212_16564998	VITORIA DE SANTO ANTAO	30/05/2022 11:31:56	30/05/2022 22:00:00	DRIA DE SANTO ANTA	INTERNO - NAO PROGRAMADA - MEIO AMBIENTE - DESCARGA ATMOSFERICA
17629225_16553288	TORITAMA	30/05/2022 11:35:59	30/05/2022 17:10:00	TORITAMA	INTERNO - NAO PROGRAMADA - MEIO AMBIENTE - QUEIMADA OU INCENDIO

17629225_16553290	TORITAMA	30/05/2022 11:35:59	30/05/2022 17:10:00	TORITAMA	INTERNO - NAO PROGRAMADA - MEIO AMBIENTE - QUEIMADA OU INCENDIO
17629225_16553289	TORITAMA	30/05/2022 11:35:59	30/05/2022 17:10:00	TORITAMA	INTERNO - NAO PROGRAMADA - MEIO AMBIENTE - QUEIMADA OU INCENDIO
17629225_16553287	TORITAMA	30/05/2022 11:35:59	30/05/2022 17:10:00	TORITAMA	INTERNO - NAO PROGRAMADA - MEIO AMBIENTE - QUEIMADA OU INCENDIO
17629226_16551963	TIMBAUBA	30/05/2022 12:12:26	30/05/2022 12:21:33	TIMBAUBA	INTERNO - NAO PROGRAMADA - MEIO AMBIENTE - VENTO
17629226_16551963	TIMBAUBA	30/05/2022 12:12:26	30/05/2022 12:27:09	TIMBAUBA	INTERNO - NAO PROGRAMADA - MEIO AMBIENTE - VENTO
17629232_16552489	CARUARU	30/05/2022 11:43:22	30/05/2022 14:48:00	CARUARU	INTERNO - NAO PROGRAMADA - MEIO AMBIENTE - INUNDACAO
17629239_16553207	CABO DE SANTO AGOSTINHO	30/05/2022 11:47:23	30/05/2022 19:25:00	CABO	INTERNO - NAO PROGRAMADA - MEIO AMBIENTE - ARVORE OU VEGETACAO
17629333_16591228	CAMARAGIBE	31/05/2022 17:30:00	01/06/2022 13:15:00	TABATINGA	INTERNO - NAO PROGRAMADA - MEIO AMBIENTE - ARVORE OU VEGETACAO
17629370_16552727	MANARI	30/05/2022 11:58:48	30/05/2022 15:20:00	INAJA	INTERNO - NAO PROGRAMADA - MEIO AMBIENTE - DESCARGA ATMOSFERICA
17629371_16560496	TAQUARITINGA DO NORTE	30/05/2022 11:59:02	02/06/2022 09:07:07	TA CRUZ DO CAPIBA	INTERNO - NAO PROGRAMADA - MEIO AMBIENTE - ARVORE OU VEGETACAO
17629409_16552711	RIACHO DAS ALMAS	30/05/2022 12:32:00	30/05/2022 13:28:00	RIACHO DAS ALMAS	INTERNO - NAO PROGRAMADA - MEIO AMBIENTE - ARVORE OU VEGETACAO
17629413_16563317	RIACHO DAS ALMAS	30/05/2022 12:07:31	01/06/2022 14:29:34	RIACHO DAS ALMAS	INTERNO - NAO PROGRAMADA - MEIO AMBIENTE - ARVORE OU VEGETACAO
17629413_16557736	RIACHO DAS ALMAS	30/05/2022 12:07:31	01/06/2022 14:29:34	RIACHO DAS ALMAS	INTERNO - NAO PROGRAMADA - MEIO AMBIENTE - ARVORE OU VEGETACAO
17629423_16553603	OLINDA	30/05/2022 12:10:57	30/05/2022 19:44:00	OLINDA	INTERNO - NAO PROGRAMADA - MEIO AMBIENTE - INUNDACAO

17629456_16561359	JABOATAO DOS GUARARAPES	30/05/2022 12:24:32	02/06/2022 12:11:25	VÁRZEA	INTERNO - NAO PROGRAMADA - MEIO AMBIENTE - ARVORE OU VEGETACAO
17629481_16553072	IPOJUCA	30/05/2022 12:25:48	30/05/2022 18:27:00	PORTO DE GALINHAS	INTERNO - NAO PROGRAMADA - TERCEIROS - OBJETO NA REDE
17629522_16552062	CAMARAGIBE	30/05/2022 12:42:34	30/05/2022 18:15:00	CAMARAGIBE	INTERNO - NAO PROGRAMADA - PROPRIAS DO SISTEMA - DESLIGAMENTO POR SEGURANCA
17629522_16552062	CAMARAGIBE	30/05/2022 12:42:34	30/05/2022 14:58:33	CAMARAGIBE	INTERNO - NAO PROGRAMADA - PROPRIAS DO SISTEMA - DESLIGAMENTO POR SEGURANCA
17629551_16556482	OROBO	30/05/2022 12:46:46	31/05/2022 16:45:51	BOM JARDIM	INTERNO - NAO PROGRAMADA - MEIO AMBIENTE - ARVORE OU VEGETACAO
17629558_16552737	CAMARAGIBE	30/05/2022 12:50:33	30/05/2022 15:44:00	CAMARAGIBE	INTERNO - NAO PROGRAMADA - PROPRIAS DO SISTEMA - DESLIGAMENTO POR SEGURANCA
17629582_16556030	MORENO	30/05/2022 12:54:43	31/05/2022 17:10:00	MORENO	INTERNO - NAO PROGRAMADA - MEIO AMBIENTE - DESCARGA ATMOSFERICA
17629582_16556030	MORENO	30/05/2022 12:54:43	31/05/2022 17:10:00	PIRAPAMA I	INTERNO - NAO PROGRAMADA - MEIO AMBIENTE - DESCARGA ATMOSFERICA
17629592_16552983	ITAIBA	30/05/2022 12:58:07	30/05/2022 16:50:00	AGUAS BELAS	INTERNO - NAO PROGRAMADA - MEIO AMBIENTE - DESCARGA ATMOSFERICA
17629630_16552686	CASINHAS	30/05/2022 13:09:23	30/05/2022 16:25:00	SURUBIM	INTERNO - NAO PROGRAMADA - MEIO AMBIENTE - QUEIMADA OU INCENDIO
17629697_16554379	ITAQUITINGA	30/05/2022 13:34:11	30/05/2022 18:50:00	TEJUCUPAPO	INTERNO - NAO PROGRAMADA - TERCEIROS - OBJETO NA REDE
17629697_16554379	ITAQUITINGA	30/05/2022 13:34:11	31/05/2022 15:10:00	TEJUCUPAPO	INTERNO - NAO PROGRAMADA - TERCEIROS - OBJETO NA REDE
17629707_16552262	ITAQUITINGA	30/05/2022 13:56:45	30/05/2022 15:31:06	BOTAFOGO	INTERNO - NAO PROGRAMADA - PROPRIAS DO SISTEMA - DESLIGAMENTO POR SEGURANCA
17629707_16552717	ARACOIABA	30/05/2022 15:25:00	30/05/2022 15:41:00	BOTAFOGO	INTERNO - NAO PROGRAMADA - PROPRIAS DO SISTEMA - DESLIGAMENTO POR SEGURANCA

17629724_16553404	CARUARU	30/05/2022 13:36:55	31/05/2022 09:40:58	CARUARU	INTERNO - NAO PROGRAMADA - MEIO AMBIENTE - DESCARGA ATMOSFERICA
17629776_16553284	CAMOCIM DE SAO FELIX	30/05/2022 13:53:14	30/05/2022 18:40:00	BEZERROS	INTERNO - NAO PROGRAMADA - MEIO AMBIENTE - DESCARGA ATMOSFERICA
17629776_16553284	CAMOCIM DE SAO FELIX	30/05/2022 13:53:14	30/05/2022 18:40:00	CAMOCIM DE SAO FELIX	INTERNO - NAO PROGRAMADA - MEIO AMBIENTE - DESCARGA ATMOSFERICA
17629814_16553493	MACAPARANA	30/05/2022 14:09:26	30/05/2022 16:20:00	TIMBAUBA	INTERNO - NAO PROGRAMADA - MEIO AMBIENTE - ARVORE OU VEGETACAO
17629814_16553494	MACAPARANA	30/05/2022 14:09:26	01/06/2022 23:18:43	TIMBAUBA	INTERNO - NAO PROGRAMADA - MEIO AMBIENTE - ARVORE OU VEGETACAO
17629850_16588839	CAMARAGIBE	30/05/2022 14:11:30	02/06/2022 12:06:29	CAMARAGIBE	INTERNO - NAO PROGRAMADA - MEIO AMBIENTE - VENTO
17629875_16554324	TUPANATINGA	30/05/2022 19:55:00	30/05/2022 22:00:00	BUIQUE	INTERNO - NAO PROGRAMADA - MEIO AMBIENTE - DESCARGA ATMOSFERICA
17629912_16553505	BUIQUE	30/05/2022 14:25:20	30/05/2022 19:09:29	BUIQUE	INTERNO - NAO PROGRAMADA - MEIO AMBIENTE - ARVORE OU VEGETACAO
17629931_16554647	SANTA MARIA DO CAMBUCA	31/05/2022 09:30:00	31/05/2022 10:00:00	SURUBIM	INTERNO - NAO PROGRAMADA - MEIO AMBIENTE - ARVORE OU VEGETACAO
17629935_16593664	SAO VICENTE FERRER	30/05/2022 14:33:15	30/05/2022 16:42:00	VICENCIA	INTERNO - NAO PROGRAMADA - MEIO AMBIENTE - DESCARGA ATMOSFERICA
17629954_16553544	VITORIA DE SANTO ANTAO	30/05/2022 14:41:48	02/06/2022 15:35:48	VITORIA DE SANTO ANTAO	INTERNO - NAO PROGRAMADA - MEIO AMBIENTE - INUNDACAO
17629954_16553543	VITORIA DE SANTO ANTAO	30/05/2022 14:41:48	30/05/2022 16:45:00	VITORIA DE SANTO ANTAO	INTERNO - NAO PROGRAMADA - MEIO AMBIENTE - INUNDACAO
17629954_16553542	VITORIA DE SANTO ANTAO	30/05/2022 14:41:48	30/05/2022 16:45:00	VITORIA DE SANTO ANTAO	INTERNO - NAO PROGRAMADA - MEIO AMBIENTE - INUNDACAO
17629971_16555826	TIMBAUBA	30/05/2022 14:39:09	30/05/2022 20:00:20	TIMBAUBA	INTERNO - NAO PROGRAMADA - MEIO AMBIENTE - ARVORE OU VEGETACAO

17629982_16586104	ITAMBE	30/05/2022 14:43:18	30/05/2022 17:00:00	ORATORIO	INTERNO - NAO PROGRAMADA - MEIO AMBIENTE - ANIMAIS
17629990_16554156	OLINDA	30/05/2022 14:44:33	31/05/2022 10:12:00	OLINDA	INTERNO - NAO PROGRAMADA - MEIO AMBIENTE - VENTO
17630001_16553636	TAQUARITINGA DO NORTE	30/05/2022 14:49:42	30/05/2022 16:27:00	TORITAMA	INTERNO - NAO PROGRAMADA - MEIO AMBIENTE - DESCARGA ATMOSFERICA
17630001_16553638	TAQUARITINGA DO NORTE	30/05/2022 14:49:42	30/05/2022 19:01:00	TORITAMA	INTERNO - NAO PROGRAMADA - MEIO AMBIENTE - DESCARGA ATMOSFERICA
17630008_16553446	SAO BENEDITO DO SUL	30/05/2022 14:52:41	30/05/2022 19:00:00	CUPIRA	INTERNO - NAO PROGRAMADA - MEIO AMBIENTE - VENTO
17630022_16582990	TIMBAUBA	30/05/2022 15:01:37	30/05/2022 17:00:00	TIMBAUBA	INTERNO - NAO PROGRAMADA - MEIO AMBIENTE - VENTO
17630022_16582988	TIMBAUBA	30/05/2022 15:01:37	01/06/2022 14:30:00	TIMBAUBA	INTERNO - NAO PROGRAMADA - MEIO AMBIENTE - VENTO
17630066_16581791	ITAMBE	30/05/2022 15:05:47	30/05/2022 18:03:00	CONDADO	INTERNO - NAO PROGRAMADA - MEIO AMBIENTE - ARVORE OU VEGETACAO
17630075_16553679	BEZERROS	30/05/2022 15:08:47	30/05/2022 23:31:00	BEZERROS	INTERNO - NAO PROGRAMADA - MEIO AMBIENTE - ARVORE OU VEGETACAO
17630075_16553682	BEZERROS	30/05/2022 15:08:47	30/05/2022 23:30:00	BEZERROS	INTERNO - NAO PROGRAMADA - MEIO AMBIENTE - ARVORE OU VEGETACAO
17630078_16554341	IBIMIRIM	30/05/2022 17:10:00	30/05/2022 19:10:00	IBIMIRIM	INTERNO - NAO PROGRAMADA - MEIO AMBIENTE - ARVORE OU VEGETACAO
17630101_16566990	GLORIA DO GOITA	30/05/2022 15:19:08	05/06/2022 13:04:42	GLORIA DO GOITA	INTERNO - NAO PROGRAMADA - MEIO AMBIENTE - ARVORE OU VEGETACAO
17630104_16568112	RECIFE	30/05/2022 15:22:46	30/05/2022 18:15:19	SANTO AMARO	INTERNO - NAO PROGRAMADA - MEIO AMBIENTE - QUEIMADA OU INCENDIO
17630170_16555283	RECIFE	30/05/2022 15:37:26	31/05/2022 15:30:00	TAMARINEIRA	INTERNO - NAO PROGRAMADA - MEIO AMBIENTE - ARVORE OU VEGETACAO
17630178_16554287	RECIFE	30/05/2022 15:43:21	31/05/2022 10:09:00	VÁRZEA	INTERNO - NAO PROGRAMADA - MEIO AMBIENTE - INUNDACAO

17630205_16554749	RECIFE	30/05/2022 15:38:32	31/05/2022 11:49:15	MACAXEIRA	INTERNO - NAO PROGRAMADA - MEIO AMBIENTE - ARVORE OU VEGETACAO
17630242_16557211	BREJO DA MADRE DE DEUS	30/05/2022 15:45:56	01/06/2022 05:34:26	BREJO DA MADRE DE DEUS	INTERNO - NAO PROGRAMADA - MEIO AMBIENTE - DESCARGA ATMOSFERICA
17630243_16553553	BREJO DA MADRE DE DEUS	30/05/2022 15:46:09	30/05/2022 22:30:00	BREJO DA MADRE DE DEUS	INTERNO - NAO PROGRAMADA - MEIO AMBIENTE - DESCARGA ATMOSFERICA
17630252_16554998	RECIFE	30/05/2022 15:49:26	31/05/2022 13:38:00	TABATINGA	INTERNO - NAO PROGRAMADA - PROPRIAS DO SISTEMA - DESLIGAMENTO POR SEGURANCA
17630290_16553164	JABOATAO DOS GUARARAPES	30/05/2022 16:10:03	30/05/2022 18:00:00	JABOATAO	INTERNO - NAO PROGRAMADA - MEIO AMBIENTE - INUNDACAO
17630292_16568338	RECIFE	30/05/2022 16:11:49	06/06/2022 14:25:32	BEBERIBE	INTERNO - NAO PROGRAMADA - MEIO AMBIENTE - ARVORE OU VEGETACAO
17630293_16563174	PAULISTA	30/05/2022 16:13:19	03/06/2022 10:35:51	PAU AMARELO	INTERNO - NAO PROGRAMADA - MEIO AMBIENTE - ARVORE OU VEGETACAO
17630311_16554411	IPOJUCA	30/05/2022 16:05:06	31/05/2022 16:32:00	IPOJUCA	INTERNO - NAO PROGRAMADA - TERCEIROS - OBJETO NA REDE
17630311_16554411	IPOJUCA	30/05/2022 16:05:06	31/05/2022 16:50:00	IPOJUCA	INTERNO - NAO PROGRAMADA - TERCEIROS - OBJETO NA REDE
17630316_16556471	MACHADOS	30/05/2022 16:07:37	31/05/2022 16:10:42	BOM JARDIM	INTERNO - NAO PROGRAMADA - MEIO AMBIENTE - DESCARGA ATMOSFERICA
17630356_16564417	ABREU E LIMA	30/05/2022 16:19:12	03/06/2022 10:30:00	BOTAFOGO	INTERNO - NAO PROGRAMADA - MEIO AMBIENTE - ARVORE OU VEGETACAO
17630409_16556468	LAGOA DO CARRO	30/05/2022 16:40:13	31/05/2022 15:00:00	CARPINA	INTERNO - NAO PROGRAMADA - MEIO AMBIENTE - QUEIMADA OU INCENDIO
17630426_16554751	OLINDA	30/05/2022 16:38:07	31/05/2022 11:26:00	SAO BENEDITO	INTERNO - NAO PROGRAMADA - MEIO AMBIENTE - ANIMAIS
17630441_16557255	CARUARU	30/05/2022 16:44:01	01/06/2022 08:26:57	CAMPUS	INTERNO - NAO PROGRAMADA - MEIO AMBIENTE - DESCARGA ATMOSFERICA

17630449_16561690	INAJA	30/05/2022 16:47:17	31/05/2022 11:10:00	INAJA	INTERNO - NAO PROGRAMADA - MEIO AMBIENTE - DESCARGA ATMOSFERICA
17630454_16557316	CABO DE SANTO AGOSTINHO	30/05/2022 16:48:58	31/05/2022 11:33:23	PONTEZINHA	INTERNO - NAO PROGRAMADA - MEIO AMBIENTE - INUNDACAO
17630518_16588531	CAMARAGIBE	30/05/2022 17:22:25	30/05/2022 19:15:37	TABATINGA	INTERNO - NAO PROGRAMADA - MEIO AMBIENTE - ARVORE OU VEGETACAO
17630553_16553413	GARANHUNS	30/05/2022 17:21:07	30/05/2022 20:45:26	BREJAO	INTERNO - NAO PROGRAMADA - MEIO AMBIENTE - VENTO
17630589_16555021	TIMBAUBA	30/05/2022 17:36:02	31/05/2022 12:40:00	TIMBAUBA	INTERNO - NAO PROGRAMADA - MEIO AMBIENTE - ARVORE OU VEGETACAO
17630589_16555021	TIMBAUBA	30/05/2022 17:36:02	01/06/2022 07:46:17	TIMBAUBA	INTERNO - NAO PROGRAMADA - MEIO AMBIENTE - ARVORE OU VEGETACAO
17630614_16557618	LIMOEIRO	30/05/2022 17:39:32	31/05/2022 10:00:37	VICENCIA	INTERNO - NAO PROGRAMADA - MEIO AMBIENTE - VENTO
17630614_16557621	LIMOEIRO	30/05/2022 17:39:32	31/05/2022 10:00:37	VICENCIA	INTERNO - NAO PROGRAMADA - MEIO AMBIENTE - VENTO
17630657_16554073	JOAO ALFREDO	30/05/2022 18:03:11	31/05/2022 02:20:00	BOM JARDIM	INTERNO - NAO PROGRAMADA - MEIO AMBIENTE - VENTO
17630689_16554728	SIRINHAEM	30/05/2022 18:01:38	31/05/2022 10:20:00	RIO FORMOSO	INTERNO - NAO PROGRAMADA - MEIO AMBIENTE - VENTO
17630692_16554223	BREJO DA MADRE DE DEUS	30/05/2022 18:02:54	31/05/2022 08:40:02	BREJO DA MADRE DE DEUS	INTERNO - NAO PROGRAMADA - MEIO AMBIENTE - DESCARGA ATMOSFERICA
17630705_16562612	OROBO	30/05/2022 18:10:50	02/06/2022 17:08:00	BOM JARDIM	INTERNO - NAO PROGRAMADA - MEIO AMBIENTE - ARVORE OU VEGETACAO
17630712_16554088	LAGOA DE ITAENGA	30/05/2022 18:14:29	30/05/2022 19:00:35	CARPINA	INTERNO - NAO PROGRAMADA - PROPRIAS DO SISTEMA - DESLIGAMENTO POR SEGURANCA
17630722_16554887	CABO DE SANTO AGOSTINHO	30/05/2022 18:06:22	31/05/2022 13:16:00	PONTEZINHA	INTERNO - NAO PROGRAMADA - MEIO AMBIENTE - INUNDACAO
17630738_16553913	ALAGOINHA	30/05/2022 18:14:12	31/05/2022 04:45:00	PESQUEIRA	INTERNO - NAO PROGRAMADA - MEIO AMBIENTE - ANIMAIS
17630753_16590353	MORENO	30/05/2022 23:10:00	01/06/2022 07:41:00	JABOATAO	INTERNO - NAO PROGRAMADA - MEIO AMBIENTE - VENTO

17630778_16557028	VICENCIA	30/05/2022 18:31:27	01/06/2022 00:34:00	VICENCIA	INTERNO - NAO PROGRAMADA - MEIO AMBIENTE - ARVORE OU VEGETACAO
17630794_16554518	OLINDA	30/05/2022 18:50:45	31/05/2022 10:23:53	OLINDA	INTERNO - NAO PROGRAMADA - MEIO AMBIENTE - QUEIMADA OU INCENDIO
17630812_16560060	GRAVATA	30/05/2022 18:52:33	02/06/2022 11:50:00	GRAVATA	INTERNO - NAO PROGRAMADA - MEIO AMBIENTE - VENTO
17630820_16553532	JABOATAO DOS GUARARAPES	30/05/2022 18:56:23	30/05/2022 22:40:00	PONTEZINHA	INTERNO - NAO PROGRAMADA - MEIO AMBIENTE - QUEIMADA OU INCENDIO
17630837_16565871	IGARASSU	31/05/2022 10:53:00	01/06/2022 19:08:00	IGARASSU	INTERNO - NAO PROGRAMADA - PROPRIAS DO SISTEMA - DESLIGAMENTO POR SEGURANCA
17630837_16565868	IGARASSU	30/05/2022 18:59:20	01/06/2022 19:00:00	IGARASSU	INTERNO - NAO PROGRAMADA - PROPRIAS DO SISTEMA - DESLIGAMENTO POR SEGURANCA
17630845_16561438	RECIFE	30/05/2022 19:06:51	02/06/2022 10:20:00	PARATIBE I	INTERNO - NAO PROGRAMADA - MEIO AMBIENTE - VENTO
17630850_16553972	JABOATAO DOS GUARARAPES	30/05/2022 19:11:24	01/06/2022 19:00:00	IBURA	INTERNO - NAO PROGRAMADA - MEIO AMBIENTE - INUNDACAO
17630850_16553972	JABOATAO DOS GUARARAPES	30/05/2022 19:11:24	02/06/2022 21:40:00	IBURA	INTERNO - NAO PROGRAMADA - MEIO AMBIENTE - INUNDACAO
17630900_16553488	RECIFE	30/05/2022 19:32:49	31/05/2022 14:25:00	JOAO DE BARROS	INTERNO - NAO PROGRAMADA - PROPRIAS DO SISTEMA - DESLIGAMENTO POR SEGURANCA
17630953_16558372	VICENCIA	30/05/2022 19:45:09	01/06/2022 11:20:20	VICENCIA	INTERNO - NAO PROGRAMADA - MEIO AMBIENTE - VENTO
17630988_16553786	ABREU E LIMA	30/05/2022 19:57:37	31/05/2022 13:15:00	CRUZ DE REBOUCAS	INTERNO - NAO PROGRAMADA - MEIO AMBIENTE - ARVORE OU VEGETACAO
17631001_16553581	PANELAS	30/05/2022 20:08:55	01/06/2022 10:35:00	QUIPAPA	INTERNO - NAO PROGRAMADA - TERCEIROS - OBJETO NA REDE
17631001_16553579	PANELAS	30/05/2022 20:08:55	30/05/2022 22:10:01	QUIPAPA	INTERNO - NAO PROGRAMADA - TERCEIROS - OBJETO NA REDE
17631010_16559935	TIMBAUBA	30/05/2022 20:20:37	01/06/2022 18:30:18	TIMBAUBA	INTERNO - NAO PROGRAMADA - MEIO AMBIENTE - EROSAO

17631033_16556342	TAMANDARE	30/05/2022 20:19:01	31/05/2022 17:45:37	RIO FORMOSO	INTERNO - NAO PROGRAMADA - MEIO AMBIENTE - ARVORE OU VEGETACAO
17631044_16553504	SANTA MARIA DO CAMBUCA	30/05/2022 20:23:56	30/05/2022 22:20:00	SURUBIM	INTERNO - NAO PROGRAMADA - MEIO AMBIENTE - VENTO
17631084_16555024	RECIFE	30/05/2022 20:36:31	31/05/2022 09:50:00	IMBIRIBEIRA	INTERNO - NAO PROGRAMADA - MEIO AMBIENTE - QUEIMADA OU INCENDIO
17631137_16554548	TIMBAUBA	30/05/2022 21:13:29	31/05/2022 12:26:35	TIMBAUBA	INTERNO - NAO PROGRAMADA - PROPRIAS DO SISTEMA - DESLIGAMENTO POR SEGURANCA
17631137_16554548	TIMBAUBA	30/05/2022 21:13:29	31/05/2022 12:43:15	TIMBAUBA	INTERNO - NAO PROGRAMADA - PROPRIAS DO SISTEMA - DESLIGAMENTO POR SEGURANCA
17631137_16554560	TIMBAUBA	30/05/2022 21:13:29	31/05/2022 12:15:01	TIMBAUBA	INTERNO - NAO PROGRAMADA - PROPRIAS DO SISTEMA - DESLIGAMENTO POR SEGURANCA
17631137_16558713	TIMBAUBA	31/05/2022 13:10:59	01/06/2022 15:50:00	TIMBAUBA	INTERNO - NAO PROGRAMADA - PROPRIAS DO SISTEMA - DESLIGAMENTO POR SEGURANCA
17631137_16554548	TIMBAUBA	30/05/2022 21:13:29	31/05/2022 13:10:44	TIMBAUBA	INTERNO - NAO PROGRAMADA - PROPRIAS DO SISTEMA - DESLIGAMENTO POR SEGURANCA
17631137_16554548	TIMBAUBA	30/05/2022 21:13:29	31/05/2022 12:09:49	TIMBAUBA	INTERNO - NAO PROGRAMADA - PROPRIAS DO SISTEMA - DESLIGAMENTO POR SEGURANCA
17631144_16553742	RECIFE	30/05/2022 21:21:03	31/05/2022 01:00:00	BONJI	INTERNO - NAO PROGRAMADA - MEIO AMBIENTE - QUEIMADA OU INCENDIO
17631204_16553834	ESCADA	30/05/2022 22:00:21	31/05/2022 20:30:00	ESCADA	INTERNO - NAO PROGRAMADA - PROPRIAS DO SISTEMA - DESLIGAMENTO POR SEGURANCA
17631224_16562197	JABOATAO DOS GUARARAPES	30/05/2022 22:12:43	31/05/2022 05:05:00	PRAZERES	INTERNO - NAO PROGRAMADA - MEIO AMBIENTE - VENTO
17631257_16555224	CABO DE SANTO AGOSTINHO	30/05/2022 22:48:46	31/05/2022 10:30:43	CABO	INTERNO - NAO PROGRAMADA - MEIO AMBIENTE - INUNDACAO
17631260_16553690	IGARASSU	30/05/2022 22:51:48	31/05/2022 02:15:00	ITAPISSUMA	INTERNO - NAO PROGRAMADA - MEIO AMBIENTE - ARVORE OU VEGETACAO

17631260_16553690	IGARASSU	30/05/2022 22:51:48	31/05/2022 01:00:00	ITAPISSUMA	INTERNO - NAO PROGRAMADA - MEIO AMBIENTE - ARVORE OU VEGETACAO
17631282_16554458	AGUAS BELAS	30/05/2022 23:16:25	31/05/2022 09:25:00	AGUAS BELAS	INTERNO - NAO PROGRAMADA - MEIO AMBIENTE - DESCARGA ATMOSFERICA
17631288_16559033	JABOATAO DOS GUARARAPES	31/05/2022 01:33:34	31/05/2022 01:38:01	JABOATAO	INTERNO - NAO PROGRAMADA - MEIO AMBIENTE - ARVORE OU VEGETACAO
17631288_16558985	JABOATAO DOS GUARARAPES	30/05/2022 23:22:36	30/05/2022 23:26:04	JABOATAO	INTERNO - NAO PROGRAMADA - MEIO AMBIENTE - ARVORE OU VEGETACAO
17631288_16558985	JABOATAO DOS GUARARAPES	30/05/2022 23:22:36	31/05/2022 03:26:00	JABOATAO	INTERNO - NAO PROGRAMADA - MEIO AMBIENTE - ARVORE OU VEGETACAO
17631288_16559024	JABOATAO DOS GUARARAPES	31/05/2022 00:37:25	31/05/2022 01:38:01	JABOATAO	INTERNO - NAO PROGRAMADA - MEIO AMBIENTE - ARVORE OU VEGETACAO
17631288_16558985	JABOATAO DOS GUARARAPES	30/05/2022 23:22:36	31/05/2022 03:40:00	JABOATAO	INTERNO - NAO PROGRAMADA - MEIO AMBIENTE - ARVORE OU VEGETACAO
17631315_16557222	GOIANA	30/05/2022 23:58:01	01/06/2022 01:15:00	GOIANA	INTERNO - NAO PROGRAMADA - MEIO AMBIENTE - INUNDACAO
17631315_16557230	GOIANA	31/05/2022 01:20:00	03/06/2022 12:45:01	GOIANA	INTERNO - NAO PROGRAMADA - MEIO AMBIENTE - INUNDACAO
17631338_16554522	MORENO	31/05/2022 10:15:46	31/05/2022 13:50:14	JABOATAO	INTERNO - NAO PROGRAMADA - MEIO AMBIENTE - ARVORE OU VEGETACAO
17631338_16553698	JABOATAO DOS GUARARAPES	31/05/2022 00:39:06	31/05/2022 08:39:53	JABOATAO	INTERNO - NAO PROGRAMADA - MEIO AMBIENTE - ARVORE OU VEGETACAO
17631338_16553698	JABOATAO DOS GUARARAPES	31/05/2022 00:39:06	31/05/2022 10:14:00	JABOATAO	INTERNO - NAO PROGRAMADA - MEIO AMBIENTE - ARVORE OU VEGETACAO
17631338_16554432	MORENO	31/05/2022 10:00:06	01/06/2022 12:50:00	JABOATAO	INTERNO - NAO PROGRAMADA - MEIO AMBIENTE - ARVORE OU VEGETACAO

17631338_16556800	MORENO	31/05/2022 22:27:00	01/06/2022 01:01:05	JABOATAO	INTERNO - NAO PROGRAMADA - MEIO AMBIENTE - ARVORE OU VEGETACAO
17631338_16554522	MORENO	31/05/2022 10:15:46	31/05/2022 12:22:38	JABOATAO	INTERNO - NAO PROGRAMADA - MEIO AMBIENTE - ARVORE OU VEGETACAO
17631338_16554522	MORENO	31/05/2022 10:15:46	31/05/2022 12:22:38	JABOATAO	INTERNO - NAO PROGRAMADA - MEIO AMBIENTE - ARVORE OU VEGETACAO
17631338_16555565	SAO LOURENCO DA MATA	31/05/2022 14:00:06	31/05/2022 17:24:00	JABOATAO	INTERNO - NAO PROGRAMADA - MEIO AMBIENTE - ARVORE OU VEGETACAO
17631338_16553698	JABOATAO DOS GUARARAPES	31/05/2022 00:39:06	31/05/2022 08:20:57	JABOATAO	INTERNO - NAO PROGRAMADA - MEIO AMBIENTE - ARVORE OU VEGETACAO
17631338_16556800	MORENO	31/05/2022 22:27:00	01/06/2022 11:40:00	JABOATAO	INTERNO - NAO PROGRAMADA - MEIO AMBIENTE - ARVORE OU VEGETACAO
17631338_16553698	JABOATAO DOS GUARARAPES	31/05/2022 00:39:06	31/05/2022 09:33:12	JABOATAO	INTERNO - NAO PROGRAMADA - MEIO AMBIENTE - ARVORE OU VEGETACAO
17631338_16554522	MORENO	31/05/2022 10:15:46	31/05/2022 10:27:37	JABOATAO	INTERNO - NAO PROGRAMADA - MEIO AMBIENTE - ARVORE OU VEGETACAO
17631338_16556800	MORENO	31/05/2022 22:27:00	01/06/2022 02:08:05	JABOATAO	INTERNO - NAO PROGRAMADA - MEIO AMBIENTE - ARVORE OU VEGETACAO
17631338_16553698	JABOATAO DOS GUARARAPES	31/05/2022 00:39:06	31/05/2022 07:38:38	JABOATAO	INTERNO - NAO PROGRAMADA - MEIO AMBIENTE - ARVORE OU VEGETACAO
17631338_16555565	SAO LOURENCO DA MATA	31/05/2022 14:00:06	31/05/2022 17:30:00	JABOATAO	INTERNO - NAO PROGRAMADA - MEIO AMBIENTE - ARVORE OU VEGETACAO
17631338_16556800	MORENO	31/05/2022 22:27:00	01/06/2022 02:08:05	JABOATAO	INTERNO - NAO PROGRAMADA - MEIO AMBIENTE - ARVORE OU VEGETACAO
17631338_16555565	SAO LOURENCO DA MATA	31/05/2022 14:00:06	31/05/2022 17:00:00	JABOATAO	INTERNO - NAO PROGRAMADA - MEIO AMBIENTE - ARVORE OU VEGETACAO

17631338_16553698	JABOATAO DOS GUARARAPES	31/05/2022 00:39:06	31/05/2022 10:14:00	JABOATAO	INTERNO - NAO PROGRAMADA - MEIO AMBIENTE - ARVORE OU VEGETACAO
17631338_16555565	SAO LOURENCO DA MATA	31/05/2022 14:00:06	01/06/2022 23:40:00	JABOATAO	INTERNO - NAO PROGRAMADA - MEIO AMBIENTE - ARVORE OU VEGETACAO
17631354_16553810	CAMARAGIBE	31/05/2022 01:50:39	31/05/2022 05:10:00	TABATINGA	INTERNO - NAO PROGRAMADA - MEIO AMBIENTE - DESCARGA ATMOSFERICA
17631357_16555821	MORENO	31/05/2022 01:58:59	31/05/2022 12:25:00	MORENO	INTERNO - NAO PROGRAMADA - MEIO AMBIENTE - VENTO
17631374_16553939	RECIFE	31/05/2022 03:18:56	31/05/2022 05:10:40	RIO JORDAO	INTERNO - NAO PROGRAMADA - MEIO AMBIENTE - QUEIMADA OU INCENDIO
17631376_16555827	TAQUARITINGA DO NORTE	31/05/2022 03:23:07	31/05/2022 15:16:49	TORITAMA	INTERNO - NAO PROGRAMADA - MEIO AMBIENTE - ARVORE OU VEGETACAO
17631378_16560383	AMARAJI	31/05/2022 03:28:25	05/06/2022 16:50:34	JOSE MARIANO	INTERNO - NAO PROGRAMADA - MEIO AMBIENTE - ARVORE OU VEGETACAO
17631408_16553930	IPOJUCA	31/05/2022 03:37:00	31/05/2022 03:41:38	SUAPE	INTERNO - NAO PROGRAMADA - MEIO AMBIENTE - DESCARGA ATMOSFERICA
17631408_16553952	IPOJUCA	31/05/2022 03:42:14	31/05/2022 03:50:06	IPOJUCA	INTERNO - NAO PROGRAMADA - MEIO AMBIENTE - DESCARGA ATMOSFERICA
17631408_16553927	CABO DE SANTO AGOSTINHO	31/05/2022 03:37:00	31/05/2022 03:41:38	IPOJUCA	INTERNO - NAO PROGRAMADA - MEIO AMBIENTE - DESCARGA ATMOSFERICA
17631408_16553937	CABO DE SANTO AGOSTINHO	31/05/2022 03:37:00	31/05/2022 03:53:54	CABO	INTERNO - NAO PROGRAMADA - MEIO AMBIENTE - DESCARGA ATMOSFERICA
17631408_16553930	IPOJUCA	31/05/2022 03:37:00	31/05/2022 03:41:38	OSSA SENHORA DO	INTERNO - NAO PROGRAMADA - MEIO AMBIENTE - DESCARGA ATMOSFERICA
17631408_16553932	CABO DE SANTO AGOSTINHO	31/05/2022 03:37:00	31/05/2022 03:53:54	IPOJUCA	INTERNO - NAO PROGRAMADA - MEIO AMBIENTE - DESCARGA ATMOSFERICA

17631408_16553957	IPOJUCA	31/05/2022 03:42:14	31/05/2022 03:50:06	RIO FORMOSO	INTERNO - NAO PROGRAMADA - MEIO AMBIENTE - DESCARGA ATMOSFERICA
17631408_16553936	CABO DE SANTO AGOSTINHO	31/05/2022 03:37:00	31/05/2022 03:53:54	CABO	INTERNO - NAO PROGRAMADA - MEIO AMBIENTE - DESCARGA ATMOSFERICA
17631408_16553959	IPOJUCA	31/05/2022 03:42:14	31/05/2022 03:57:24	OSSA SENHORA DO	INTERNO - NAO PROGRAMADA - MEIO AMBIENTE - DESCARGA ATMOSFERICA
17631408_16553926	IPOJUCA	31/05/2022 03:37:00	31/05/2022 03:41:38	IPOJUCA	INTERNO - NAO PROGRAMADA - MEIO AMBIENTE - DESCARGA ATMOSFERICA
17631408_16553956	IPOJUCA	31/05/2022 03:42:14	31/05/2022 03:50:06	OSSA SENHORA DO	INTERNO - NAO PROGRAMADA - MEIO AMBIENTE - DESCARGA ATMOSFERICA
17631408_16553931	SIRINHAEM	31/05/2022 03:37:00	31/05/2022 03:41:38	RIO FORMOSO	INTERNO - NAO PROGRAMADA - MEIO AMBIENTE - DESCARGA ATMOSFERICA
17631408_16553935	CABO DE SANTO AGOSTINHO	31/05/2022 03:37:00	31/05/2022 03:53:54	CABO	INTERNO - NAO PROGRAMADA - MEIO AMBIENTE - DESCARGA ATMOSFERICA
17631408_16553956	IPOJUCA	31/05/2022 03:42:14	31/05/2022 03:50:06	SUAPE	INTERNO - NAO PROGRAMADA - MEIO AMBIENTE - DESCARGA ATMOSFERICA
17631408_16553957	IPOJUCA	31/05/2022 03:42:14	31/05/2022 03:50:06	IPOJUCA	INTERNO - NAO PROGRAMADA - MEIO AMBIENTE - DESCARGA ATMOSFERICA
17631408_16553930	IPOJUCA	31/05/2022 03:37:00	31/05/2022 03:41:38	IPOJUCA	INTERNO - NAO PROGRAMADA - MEIO AMBIENTE - DESCARGA ATMOSFERICA
17631408_16553956	IPOJUCA	31/05/2022 03:42:14	31/05/2022 03:50:06	IPOJUCA	INTERNO - NAO PROGRAMADA - MEIO AMBIENTE - DESCARGA ATMOSFERICA
17631408_16553955	CABO DE SANTO AGOSTINHO	31/05/2022 03:42:14	31/05/2022 03:50:06	IPOJUCA	INTERNO - NAO PROGRAMADA - MEIO AMBIENTE - DESCARGA ATMOSFERICA
17631408_16553934	CABO DE SANTO AGOSTINHO	31/05/2022 03:37:00	31/05/2022 03:53:54	CABO	INTERNO - NAO PROGRAMADA - MEIO AMBIENTE - DESCARGA ATMOSFERICA

17631408_16553960	IPOJUCA	31/05/2022 03:42:14	31/05/2022 03:56:37	OSSA SENHORA DO	INTERNO - NAO PROGRAMADA - MEIO AMBIENTE - DESCARGA ATMOSFERICA
17631408_16553931	SIRINHAEM	31/05/2022 03:37:00	31/05/2022 03:41:38	IPOJUCA	INTERNO - NAO PROGRAMADA - MEIO AMBIENTE - DESCARGA ATMOSFERICA
17631408_16553929	CABO DE SANTO AGOSTINHO	31/05/2022 03:37:00	31/05/2022 03:41:38	IPOJUCA	INTERNO - NAO PROGRAMADA - MEIO AMBIENTE - DESCARGA ATMOSFERICA
17631408_16553936	CABO DE SANTO AGOSTINHO	31/05/2022 03:37:00	31/05/2022 03:53:54	IPOJUCA	INTERNO - NAO PROGRAMADA - MEIO AMBIENTE - DESCARGA ATMOSFERICA
17631408_16553953	IPOJUCA	31/05/2022 03:42:14	31/05/2022 03:50:06	IPOJUCA	INTERNO - NAO PROGRAMADA - MEIO AMBIENTE - DESCARGA ATMOSFERICA
17631408_16553927	CABO DE SANTO AGOSTINHO	31/05/2022 03:37:00	31/05/2022 03:58:14	IPOJUCA	INTERNO - NAO PROGRAMADA - MEIO AMBIENTE - DESCARGA ATMOSFERICA
17631408_16553954	IPOJUCA	31/05/2022 03:42:14	31/05/2022 03:50:06	IPOJUCA	INTERNO - NAO PROGRAMADA - MEIO AMBIENTE - DESCARGA ATMOSFERICA
17631408_16553928	IPOJUCA	31/05/2022 03:37:00	31/05/2022 03:41:38	IPOJUCA	INTERNO - NAO PROGRAMADA - MEIO AMBIENTE - DESCARGA ATMOSFERICA
17631408_16553933	CABO DE SANTO AGOSTINHO	31/05/2022 03:37:00	31/05/2022 03:53:54	CABO	INTERNO - NAO PROGRAMADA - MEIO AMBIENTE - DESCARGA ATMOSFERICA
17631408_16553932	CABO DE SANTO AGOSTINHO	31/05/2022 03:37:00	31/05/2022 03:53:54	CABO	INTERNO - NAO PROGRAMADA - MEIO AMBIENTE - DESCARGA ATMOSFERICA
17631409_16562863	IPOJUCA	31/05/2022 03:34:10	31/05/2022 03:39:21	SUAPE	INTERNO - NAO PROGRAMADA - MEIO AMBIENTE - DESCARGA ATMOSFERICA
17631409_16562859	IPOJUCA	31/05/2022 03:34:10	31/05/2022 05:11:03	SUAPE	INTERNO - NAO PROGRAMADA - MEIO AMBIENTE - DESCARGA ATMOSFERICA
17631409_16562859	IPOJUCA	31/05/2022 03:34:10	31/05/2022 05:11:03	IPOJUCA	INTERNO - NAO PROGRAMADA - MEIO AMBIENTE - DESCARGA ATMOSFERICA

17631409_16562860	IPOJUCA	31/05/2022 03:34:10	31/05/2022 05:20:28	SUAPE	INTERNO - NAO PROGRAMADA - MEIO AMBIENTE - DESCARGA ATMOSFERICA
17631409_16562861	IPOJUCA	31/05/2022 03:34:10	31/05/2022 03:39:40	SUAPE	INTERNO - NAO PROGRAMADA - MEIO AMBIENTE - DESCARGA ATMOSFERICA
17631412_16554050	ABREU E LIMA	31/05/2022 04:28:46	01/06/2022 16:48:00	PARATIBE II	INTERNO - NAO PROGRAMADA - MEIO AMBIENTE - ARVORE OU VEGETACAO
17631412_16554050	ABREU E LIMA	31/05/2022 04:28:46	31/05/2022 08:50:00	PARATIBE II	INTERNO - NAO PROGRAMADA - MEIO AMBIENTE - ARVORE OU VEGETACAO
17631436_16554740	BEZERROS	31/05/2022 05:29:39	31/05/2022 11:15:00	RIACHO DAS ALMAS	INTERNO - NAO PROGRAMADA - MEIO AMBIENTE - VENTO
17631438_16554707	PASSIRA	31/05/2022 05:32:44	31/05/2022 11:22:00	PASSIRA	INTERNO - NAO PROGRAMADA - MEIO AMBIENTE - VENTO
17631446_16556155	BONITO	31/05/2022 05:45:12	31/05/2022 15:29:00	PALMARES	INTERNO - NAO PROGRAMADA - MEIO AMBIENTE - VENTO
17631446_16556155	BONITO	31/05/2022 05:45:12	31/05/2022 15:29:00	CATENDE	INTERNO - NAO PROGRAMADA - MEIO AMBIENTE - VENTO
17631446_16556155	BONITO	31/05/2022 05:45:12	31/05/2022 15:29:00	BONITO	INTERNO - NAO PROGRAMADA - MEIO AMBIENTE - VENTO
17631447_16584790	CABO DE SANTO AGOSTINHO	31/05/2022 23:15:00	01/06/2022 00:40:00	ESCADA	INTERNO - NAO PROGRAMADA - MEIO AMBIENTE - ARVORE OU VEGETACAO
17631447_16584781	IPOJUCA	31/05/2022 05:46:12	01/06/2022 11:50:00	ESCADA	INTERNO - NAO PROGRAMADA - MEIO AMBIENTE - ARVORE OU VEGETACAO
17631447_16584790	CABO DE SANTO AGOSTINHO	31/05/2022 23:15:00	01/06/2022 01:00:00	ESCADA	INTERNO - NAO PROGRAMADA - MEIO AMBIENTE - ARVORE OU VEGETACAO
17631447_16584781	IPOJUCA	31/05/2022 05:46:12	01/06/2022 00:40:00	ESCADA	INTERNO - NAO PROGRAMADA - MEIO AMBIENTE - ARVORE OU VEGETACAO
17631452_16559044	RECIFE	31/05/2022 05:59:27	31/05/2022 11:06:48	BEBERIBE	INTERNO - NAO PROGRAMADA - MEIO AMBIENTE - QUEIMADA OU INCENDIO
17631494_16556568	IPOJUCA	31/05/2022 06:34:57	31/05/2022 19:11:00	PORTO DE GALINHAS	INTERNO - NAO PROGRAMADA - MEIO AMBIENTE - VENTO

17631517_16558148	RECIFE	31/05/2022 07:08:33	01/06/2022 13:52:56	IMBIRIBEIRA	INTERNO - NAO PROGRAMADA - MEIO AMBIENTE - QUEIMADA OU INCENDIO
17631520_16556407	IPOJUCA	31/05/2022 06:54:08	31/05/2022 17:00:00	ESCADA	INTERNO - NAO PROGRAMADA - MEIO AMBIENTE - DESCARGA ATMOSFERICA
17631524_16555111	IPOJUCA	31/05/2022 07:00:21	31/05/2022 10:55:00	OSSA SENHORA DO	INTERNO - NAO PROGRAMADA - MEIO AMBIENTE - VENTO
17631531_16554523	BOM CONSELHO	31/05/2022 07:04:45	31/05/2022 09:45:00	BOM CONSELHO	INTERNO - NAO PROGRAMADA - MEIO AMBIENTE - VENTO
17631571_16555927	VITORIA DE SANTO ANTAO	31/05/2022 07:22:44	31/05/2022 16:07:19	ORIA DE SANTO ANT	INTERNO - NAO PROGRAMADA - TERCEIROS - OBJETO NA REDE
17631571_16554714	VITORIA DE SANTO ANTAO	31/05/2022 10:25:00	31/05/2022 15:36:00	ORIA DE SANTO ANT	INTERNO - NAO PROGRAMADA - TERCEIROS - OBJETO NA REDE
17631581_16555082	OLINDA	31/05/2022 07:36:19	31/05/2022 10:23:00	SAO BENEDITO	INTERNO - NAO PROGRAMADA - MEIO AMBIENTE - QUEIMADA OU INCENDIO
17631601_16561687	INAJA	31/05/2022 07:30:21	31/05/2022 11:46:00	INAJA	INTERNO - NAO PROGRAMADA - MEIO AMBIENTE - DESCARGA ATMOSFERICA
17631608_16581798	GOIANA	31/05/2022 07:33:23	31/05/2022 14:21:00	GOIANA	INTERNO - NAO PROGRAMADA - MEIO AMBIENTE - QUEIMADA OU INCENDIO
17631612_16556738	IATI	31/05/2022 07:34:18	31/05/2022 15:33:00	AGUAS BELAS	INTERNO - NAO PROGRAMADA - MEIO AMBIENTE - ARVORE OU VEGETACAO
17631619_16556262	IPOJUCA	31/05/2022 07:38:43	31/05/2022 18:13:00	IPOJUCA	INTERNO - NAO PROGRAMADA - MEIO AMBIENTE - QUEIMADA OU INCENDIO
17631624_16561705	TACARATU	31/05/2022 07:43:09	31/05/2022 09:09:00	NOVA PETROLANDIA	INTERNO - NAO PROGRAMADA - MEIO AMBIENTE - ANIMAIS
17631626_16554791	RECIFE	31/05/2022 07:45:15	31/05/2022 11:46:00	JOAO DE BARROS	INTERNO - NAO PROGRAMADA - PROPRIAS DO SISTEMA - DESLIGAMENTO POR SEGURANCA
17631637_16573265	CUPIRA	31/05/2022 07:40:06	08/06/2022 08:20:00	CUPIRA	INTERNO - NAO PROGRAMADA - MEIO AMBIENTE - ARVORE OU VEGETACAO

17631661_16554685	GRAVATA	31/05/2022 07:50:31	31/05/2022 14:45:00	GRAVATA	INTERNO - NAO PROGRAMADA - MEIO AMBIENTE - ARVORE OU VEGETACAO
17631677_16555667	CABO DE SANTO AGOSTINHO	31/05/2022 08:07:05	31/05/2022 14:10:00	PIRAPAMA I	INTERNO - NAO PROGRAMADA - MEIO AMBIENTE - QUEIMADA OU INCENDIO
17631677_16555668	CABO DE SANTO AGOSTINHO	31/05/2022 08:07:05	31/05/2022 14:10:00	PIRAPAMA I	INTERNO - NAO PROGRAMADA - MEIO AMBIENTE - QUEIMADA OU INCENDIO
17631692_16554358	GOIANA	31/05/2022 07:59:25	31/05/2022 09:09:24	TEJUCUPAPO	INTERNO - NAO PROGRAMADA - MEIO AMBIENTE - DESCARGA ATMOSFERICA
17631733_16554718	MACHADOS	31/05/2022 08:25:15	31/05/2022 13:32:00	BOM JARDIM	INTERNO - NAO PROGRAMADA - MEIO AMBIENTE - ARVORE OU VEGETACAO
17631738_16554122	CABO DE SANTO AGOSTINHO	31/05/2022 08:29:26	31/05/2022 09:52:54	ENSEADA DOS CORAI	INTERNO - NAO PROGRAMADA - MEIO AMBIENTE - QUEIMADA OU INCENDIO
17631760_16560106	LIMOEIRO	31/05/2022 08:17:01	01/06/2022 16:20:16	LIMOEIRO	INTERNO - NAO PROGRAMADA - MEIO AMBIENTE - DESCARGA ATMOSFERICA
17631766_16556016	INAJA	31/05/2022 08:19:26	31/05/2022 15:20:00	INAJA	INTERNO - NAO PROGRAMADA - MEIO AMBIENTE - DESCARGA ATMOSFERICA
17631773_16557444	RECIFE	31/05/2022 08:22:12	01/06/2022 16:15:35	CAMARAGIBE	INTERNO - NAO PROGRAMADA - MEIO AMBIENTE - ARVORE OU VEGETACAO
17631792_16554817	AGUAS BELAS	31/05/2022 08:30:14	31/05/2022 12:00:00	AGUAS BELAS	INTERNO - NAO PROGRAMADA - MEIO AMBIENTE - DESCARGA ATMOSFERICA
17631794_16555437	SAIRE	31/05/2022 09:10:01	31/05/2022 13:00:00	BEZERROS	INTERNO - NAO PROGRAMADA - MEIO AMBIENTE - VENTO
17631796_16557041	BREJO DA MADRE DE DEUS	31/05/2022 08:31:03	01/06/2022 15:20:00	REJO DA MADRE DE D	INTERNO - NAO PROGRAMADA - MEIO AMBIENTE - DESCARGA ATMOSFERICA
17631798_16566755	JABOATAO DOS GUARARAPES	31/05/2022 08:31:39	31/05/2022 14:31:00	JABOATAO	INTERNO - NAO PROGRAMADA - MEIO AMBIENTE - INUNDACAO

17631814_16556186	JABOATAO DOS GUARARAPES	31/05/2022 08:38:50	31/05/2022 09:20:00	JABOATAO	INTERNO - NAO PROGRAMADA - MEIO AMBIENTE - ARVORE OU VEGETACAO
17631816_16554444	TORITAMA	31/05/2022 08:39:39	31/05/2022 11:16:00	TORITAMA	INTERNO - NAO PROGRAMADA - MEIO AMBIENTE - QUEIMADA OU INCENDIO
17631829_16555006	POMBOS	31/05/2022 08:46:46	31/05/2022 15:35:00	ORIA DE SANTO ANT	INTERNO - NAO PROGRAMADA - MEIO AMBIENTE - ARVORE OU VEGETACAO
17631851_16554752	IPOJUCA	31/05/2022 08:38:47	31/05/2022 11:45:00	PORTO DE GALINHAS	INTERNO - NAO PROGRAMADA - MEIO AMBIENTE - QUEIMADA OU INCENDIO
17631857_16554909	CHA GRANDE	31/05/2022 08:39:47	31/05/2022 20:00:00	JOSE MARIANO	INTERNO - NAO PROGRAMADA - MEIO AMBIENTE - DESCARGA ATMOSFERICA
17631857_16554909	CHA GRANDE	31/05/2022 08:39:47	31/05/2022 21:40:00	JOSE MARIANO	INTERNO - NAO PROGRAMADA - MEIO AMBIENTE - DESCARGA ATMOSFERICA
17631879_16557265	OLINDA	31/05/2022 08:50:45	31/05/2022 21:10:00	OLINDA	INTERNO - NAO PROGRAMADA - MEIO AMBIENTE - VENTO
17631923_16554416	AMARAJI	31/05/2022 08:52:17	31/05/2022 11:09:40	JOSE MARIANO	INTERNO - NAO PROGRAMADA - MEIO AMBIENTE - VENTO
17631973_16559289	ALTINHO	31/05/2022 09:06:23	01/06/2022 15:20:00	AGRESTINA	INTERNO - NAO PROGRAMADA - MEIO AMBIENTE - ARVORE OU VEGETACAO
17632020_16558758	SAO LOURENCO DA MATA	31/05/2022 09:16:08	02/06/2022 13:20:00	O LOURENCO DA MA	INTERNO - NAO PROGRAMADA - MEIO AMBIENTE - DESCARGA ATMOSFERICA
17632051_16558280	RECIFE	31/05/2022 09:34:45	01/06/2022 13:09:16	RIO JORDAO	INTERNO - NAO PROGRAMADA - MEIO AMBIENTE - INUNDACAO
17632070_16555222	CARUARU	31/05/2022 09:32:22	31/05/2022 11:35:00	CARUARU	INTERNO - NAO PROGRAMADA - MEIO AMBIENTE - QUEIMADA OU INCENDIO
17632102_16556404	CAPOEIRAS	31/05/2022 09:45:14	31/05/2022 17:18:00	CAETÉS	INTERNO - NAO PROGRAMADA - MEIO AMBIENTE - ANIMAIS
17632115_16555038	GARANHUNS	31/05/2022 09:48:09	31/05/2022 13:17:00	GARANHUNS	INTERNO - NAO PROGRAMADA - MEIO AMBIENTE - VENTO
17632118_16557829	ITAPISSUMA	31/05/2022 09:48:32	01/06/2022 10:20:00	TEJUCUPAPO	INTERNO - NAO PROGRAMADA - MEIO AMBIENTE - ANIMAIS

17632140_16556102	CARPINA	31/05/2022 09:57:55	31/05/2022 16:52:49	CARPINA	INTERNO - NAO PROGRAMADA - MEIO AMBIENTE - ARVORE OU VEGETACAO
17632153_16554641	CONDADO	31/05/2022 10:05:27	31/05/2022 11:53:09	CONDADO	INTERNO - NAO PROGRAMADA - MEIO AMBIENTE - VENTO
17632153_16554641	CONDADO	31/05/2022 10:05:27	31/05/2022 12:45:43	CONDADO	INTERNO - NAO PROGRAMADA - MEIO AMBIENTE - VENTO
17632178_16555675	PEDRA	31/05/2022 09:54:24	31/05/2022 15:19:00	VENTUROSA	INTERNO - NAO PROGRAMADA - MEIO AMBIENTE - DESCARGA ATMOSFERICA
17632205_16554831	CATENDE	31/05/2022 10:04:48	31/05/2022 12:18:00	CATENDE	INTERNO - NAO PROGRAMADA - MEIO AMBIENTE - VENTO
17632210_16591318	MORENO	31/05/2022 10:05:51	01/06/2022 11:10:00	MORENO	INTERNO - NAO PROGRAMADA - MEIO AMBIENTE - DESCARGA ATMOSFERICA
17632239_16554493	ITAMARACA	31/05/2022 10:12:23	31/05/2022 12:48:13	ITAPISSUMA	INTERNO - NAO PROGRAMADA - MEIO AMBIENTE - ARVORE OU VEGETACAO
17632239_16555031	ITAMARACA	31/05/2022 12:49:21	31/05/2022 16:32:49	ITAPISSUMA	INTERNO - NAO PROGRAMADA - MEIO AMBIENTE - ARVORE OU VEGETACAO
17632239_16554493	ITAMARACA	31/05/2022 10:12:23	31/05/2022 12:48:13	ITAMARACA	INTERNO - NAO PROGRAMADA - MEIO AMBIENTE - ARVORE OU VEGETACAO
17632239_16555031	ITAMARACA	31/05/2022 12:49:21	31/05/2022 16:32:49	ITAMARACA	INTERNO - NAO PROGRAMADA - MEIO AMBIENTE - ARVORE OU VEGETACAO
17632239_16554493	ITAMARACA	31/05/2022 10:12:23	31/05/2022 16:32:49	ITAPISSUMA	INTERNO - NAO PROGRAMADA - MEIO AMBIENTE - ARVORE OU VEGETACAO
17632251_16554931	JABOATAO DOS GUARARAPES	31/05/2022 10:22:09	31/05/2022 12:10:32	PRAZERES	INTERNO - NAO PROGRAMADA - MEIO AMBIENTE - QUEIMADA OU INCENDIO
17632260_16555613	AMARAJI	31/05/2022 10:27:55	31/05/2022 13:50:00	JOSE MARIANO	INTERNO - NAO PROGRAMADA - MEIO AMBIENTE - ARVORE OU VEGETACAO
17632265_16554898	PAULISTA	31/05/2022 10:32:48	31/05/2022 13:18:00	SAO BENEDITO	INTERNO - NAO PROGRAMADA - PROPRIAS DO SISTEMA - DESLIGAMENTO POR SEGURANCA

17632302_16557145	TEREZINHA	31/05/2022 10:26:58	01/06/2022 08:30:00	BOM CONSELHO	INTERNO - NAO PROGRAMADA - MEIO AMBIENTE - ARVORE OU VEGETACAO
17632303_16561212	TACAIMBO	31/05/2022 10:27:15	31/05/2022 16:30:00	BELO JARDIM	INTERNO - NAO PROGRAMADA - MEIO AMBIENTE - DESCARGA ATMOSFERICA
17632303_16561212	TACAIMBO	31/05/2022 10:27:15	01/06/2022 09:20:00	BELO JARDIM	INTERNO - NAO PROGRAMADA - MEIO AMBIENTE - DESCARGA ATMOSFERICA
17632317_16555973	SAO JOAQUIM DO MONTE	31/05/2022 10:32:32	31/05/2022 14:02:00	AGRESTINA	INTERNO - NAO PROGRAMADA - MEIO AMBIENTE - ARVORE OU VEGETACAO
17632320_16556875	POCAO	31/05/2022 10:33:31	31/05/2022 18:50:00	PESQUEIRA	INTERNO - NAO PROGRAMADA - MEIO AMBIENTE - ARVORE OU VEGETACAO
17632324_16555105	AMARAJI	31/05/2022 10:34:25	31/05/2022 14:13:51	JOSE MARIANO	INTERNO - NAO PROGRAMADA - MEIO AMBIENTE - VENTO
17632350_16554662	CABO DE SANTO AGOSTINHO	31/05/2022 10:46:28	31/05/2022 11:20:00	CABO	INTERNO - NAO PROGRAMADA - MEIO AMBIENTE - ARVORE OU VEGETACAO
17632352_16555632	BREJO DA MADRE DE DEUS	31/05/2022 10:47:42	31/05/2022 17:48:00	BREJO DA MADRE DE DEUS	INTERNO - NAO PROGRAMADA - MEIO AMBIENTE - ARVORE OU VEGETACAO
17632379_16555658	ABREU E LIMA	31/05/2022 10:42:51	31/05/2022 16:30:00	PARATIBE II	INTERNO - NAO PROGRAMADA - TERCEIROS - OBJETO NA REDE
17632384_16554937	CUMARU	31/05/2022 10:44:25	31/05/2022 15:50:00	PASSIRA	INTERNO - NAO PROGRAMADA - MEIO AMBIENTE - VENTO
17632390_16555449	CAMARAGIBE	31/05/2022 10:46:03	31/05/2022 14:55:00	TABATINGA	INTERNO - NAO PROGRAMADA - PROPRIAS DO SISTEMA - DESLIGAMENTO POR SEGURANCA
17632392_16561723	JABOATAO DOS GUARARAPES	31/05/2022 10:46:31	31/05/2022 12:16:18	PIEDADE	INTERNO - NAO PROGRAMADA - TERCEIROS - OBJETO NA REDE
17632407_16555051	SIRINHAEM	31/05/2022 10:52:16	31/05/2022 12:38:00	JOSE MARIANO	INTERNO - NAO PROGRAMADA - MEIO AMBIENTE - VENTO
17632409_16555114	IBIRAJUBA	31/05/2022 10:52:49	31/05/2022 13:30:00	LAJEDO	INTERNO - NAO PROGRAMADA - MEIO AMBIENTE - VENTO
17632418_16557073	JABOATAO DOS GUARARAPES	31/05/2022 10:57:36	01/06/2022 04:30:00	PRAZERES	INTERNO - NAO PROGRAMADA - PROPRIAS DO SISTEMA - DESLIGAMENTO POR SEGURANCA

17632463_16556645	IGARASSU	31/05/2022 11:03:42	31/05/2022 18:00:00	IGARASSU	INTERNO - NAO PROGRAMADA - TERCEIROS - OBJETO NA REDE
17632506_16555865	CARUARU	31/05/2022 11:25:28	31/05/2022 14:55:07	CARUARU	INTERNO - NAO PROGRAMADA - MEIO AMBIENTE - ARVORE OU VEGETACAO
17632507_16557253	CABO DE SANTO AGOSTINHO	31/05/2022 11:26:52	01/06/2022 10:00:00	ENSEADA DOS CORAI	INTERNO - NAO PROGRAMADA - MEIO AMBIENTE - QUEIMADA OU INCENDIO
17632552_16556238	RECIFE	31/05/2022 11:32:33	31/05/2022 16:32:00	CAXANGA	INTERNO - NAO PROGRAMADA - MEIO AMBIENTE - INUNDACAO
17632558_16555520	CARUARU	31/05/2022 11:33:41	31/05/2022 14:18:00	CARUARU	INTERNO - NAO PROGRAMADA - MEIO AMBIENTE - QUEIMADA OU INCENDIO
17632590_16555718	PAUDALHO	31/05/2022 11:50:40	31/05/2022 18:20:08	PAUDALHO	INTERNO - NAO PROGRAMADA - MEIO AMBIENTE - VENTO
17632594_16555142	SURUBIM	31/05/2022 11:53:16	31/05/2022 13:34:00	SURUBIM	INTERNO - NAO PROGRAMADA - MEIO AMBIENTE - ARVORE OU VEGETACAO
17632602_16557088	PALMARES	31/05/2022 11:40:02	01/06/2022 05:05:00	CATENDE	INTERNO - NAO PROGRAMADA - MEIO AMBIENTE - VENTO
17632638_16557022	VITORIA DE SANTO ANTAO	31/05/2022 11:55:39	01/06/2022 02:15:00	ORIA DE SANTO ANT	INTERNO - NAO PROGRAMADA - MEIO AMBIENTE - DESCARGA ATMOSFERICA
17632653_16560609	JABOATAO DOS GUARARAPES	31/05/2022 12:07:04	31/05/2022 13:50:00	TEJIPIÓ	INTERNO - NAO PROGRAMADA - MEIO AMBIENTE - QUEIMADA OU INCENDIO
17632658_16554915	GARANHUNS	31/05/2022 12:07:43	31/05/2022 16:47:00	HELIOPOLIS	INTERNO - NAO PROGRAMADA - MEIO AMBIENTE - QUEIMADA OU INCENDIO
17632665_16557819	RECIFE	31/05/2022 11:58:55	01/06/2022 11:15:00	IBURA	INTERNO - NAO PROGRAMADA - MEIO AMBIENTE - QUEIMADA OU INCENDIO
17632684_16557053	CARUARU	31/05/2022 12:10:32	01/06/2022 11:18:00	CARUARU	INTERNO - NAO PROGRAMADA - MEIO AMBIENTE - INUNDACAO
17632697_16560921	SAO JOAQUIM DO MONTE	31/05/2022 12:09:51	31/05/2022 15:40:00	CUPIRA	INTERNO - NAO PROGRAMADA - MEIO AMBIENTE - ARVORE OU VEGETACAO

17632697_16560921	SAO JOAQUIM DO MONTE	31/05/2022 12:09:51	08/06/2022 13:50:00	CUPIRA	INTERNO - NAO PROGRAMADA - MEIO AMBIENTE - ARVORE OU VEGETACAO
17632697_16560921	SAO JOAQUIM DO MONTE	31/05/2022 12:09:51	31/05/2022 14:19:13	CUPIRA	INTERNO - NAO PROGRAMADA - MEIO AMBIENTE - ARVORE OU VEGETACAO
17632697_16560921	SAO JOAQUIM DO MONTE	31/05/2022 12:09:51	31/05/2022 23:55:00	CUPIRA	INTERNO - NAO PROGRAMADA - MEIO AMBIENTE - ARVORE OU VEGETACAO
17632708_16556680	AGRESTINA	31/05/2022 12:27:19	31/05/2022 17:41:00	AGRESTINA	INTERNO - NAO PROGRAMADA - MEIO AMBIENTE - ARVORE OU VEGETACAO
17632708_16556684	AGRESTINA	31/05/2022 17:40:00	31/05/2022 19:31:00	CARUARU	INTERNO - NAO PROGRAMADA - MEIO AMBIENTE - ARVORE OU VEGETACAO
17632708_16556684	AGRESTINA	31/05/2022 17:40:00	31/05/2022 19:31:00	AGRESTINA	INTERNO - NAO PROGRAMADA - MEIO AMBIENTE - ARVORE OU VEGETACAO
17632737_16556464	CATENDE	31/05/2022 12:23:42	31/05/2022 18:10:00	CATENDE	INTERNO - NAO PROGRAMADA - MEIO AMBIENTE - VENTO
17632778_16559363	GLORIA DO GOITA	31/05/2022 12:35:41	01/06/2022 16:41:00	GLORIA DE SANTO ANTONIO	INTERNO - NAO PROGRAMADA - MEIO AMBIENTE - VENTO
17632801_16584218	BELO JARDIM	31/05/2022 12:48:21	01/06/2022 01:40:00	BELO JARDIM	INTERNO - NAO PROGRAMADA - MEIO AMBIENTE - ARVORE OU VEGETACAO
17632801_16584218	BELO JARDIM	31/05/2022 12:48:21	31/05/2022 19:05:00	BELO JARDIM	INTERNO - NAO PROGRAMADA - MEIO AMBIENTE - ARVORE OU VEGETACAO
17632811_16556697	BELO JARDIM	31/05/2022 12:53:26	31/05/2022 13:31:00	BELO JARDIM	INTERNO - NAO PROGRAMADA - MEIO AMBIENTE - ARVORE OU VEGETACAO
17632811_16556699	BELO JARDIM	31/05/2022 13:30:00	31/05/2022 16:00:00	BELO JARDIM	INTERNO - NAO PROGRAMADA - MEIO AMBIENTE - ARVORE OU VEGETACAO
17632816_16556711	BOM JARDIM	31/05/2022 12:43:49	01/06/2022 14:00:00	SURUBIM	INTERNO - NAO PROGRAMADA - MEIO AMBIENTE - ARVORE OU VEGETACAO
17632844_16555775	SAO CAETANO	31/05/2022 12:52:39	31/05/2022 15:30:00	CAMPUS	INTERNO - NAO PROGRAMADA - MEIO AMBIENTE - VENTO

17632851_16556457	NAZARE DA MATA	31/05/2022 12:56:04	31/05/2022 17:10:03	CARPINA	INTERNO - NAO PROGRAMADA - MEIO AMBIENTE - VENTO
17632861_16555046	JABOATAO DOS GUARARAPES	31/05/2022 12:22:57	31/05/2022 12:31:26	JABOATAO	INTERNO - NAO PROGRAMADA - MEIO AMBIENTE - ARVORE OU VEGETACAO
17632863_16560601	AGUA PRETA	31/05/2022 13:03:25	02/06/2022 07:40:00	BARREIROS	INTERNO - NAO PROGRAMADA - MEIO AMBIENTE - ARVORE OU VEGETACAO
17632863_16557930	AGUA PRETA	31/05/2022 13:03:25	02/06/2022 08:10:00	BARREIROS	INTERNO - NAO PROGRAMADA - MEIO AMBIENTE - ARVORE OU VEGETACAO
17632863_16557930	AGUA PRETA	31/05/2022 13:03:25	02/06/2022 08:10:00	PALMARES	INTERNO - NAO PROGRAMADA - MEIO AMBIENTE - ARVORE OU VEGETACAO
17632927_16559770	FERREIROS	31/05/2022 13:12:13	01/06/2022 19:57:10	TIMBAUBA	INTERNO - NAO PROGRAMADA - MEIO AMBIENTE - DESCARGA ATMOSFERICA
17632927_16560074	FERREIROS	31/05/2022 18:40:00	01/06/2022 19:57:10	TIMBAUBA	INTERNO - NAO PROGRAMADA - MEIO AMBIENTE - DESCARGA ATMOSFERICA
17632929_16556632	SERTANIA	31/05/2022 13:12:33	31/05/2022 17:55:00	SERTANIA	INTERNO - NAO PROGRAMADA - MEIO AMBIENTE - DESCARGA ATMOSFERICA
17632962_16557030	TACAIMBO	31/05/2022 13:19:29	01/06/2022 03:15:00	BELO JARDIM	INTERNO - NAO PROGRAMADA - MEIO AMBIENTE - VENTO
17632964_16560131	SAO VICENTE FERRER	31/05/2022 13:19:50	01/06/2022 18:01:54	VICENCIA	INTERNO - NAO PROGRAMADA - MEIO AMBIENTE - DESCARGA ATMOSFERICA
17632964_16560131	SAO VICENTE FERRER	31/05/2022 13:19:50	02/06/2022 16:00:00	VICENCIA	INTERNO - NAO PROGRAMADA - MEIO AMBIENTE - DESCARGA ATMOSFERICA
17632969_16555647	JABOATAO DOS GUARARAPES	31/05/2022 13:26:48	31/05/2022 16:05:00	VÁRZEA	INTERNO - NAO PROGRAMADA - MEIO AMBIENTE - INUNDACAO
17632985_16555496	SURUBIM	31/05/2022 13:23:41	31/05/2022 14:50:00	SURUBIM	INTERNO - NAO PROGRAMADA - MEIO AMBIENTE - VENTO
17632986_16556271	BOM JARDIM	31/05/2022 13:35:45	31/05/2022 19:03:00	BOM JARDIM	INTERNO - NAO PROGRAMADA - MEIO AMBIENTE - QUEIMADA OU INCENDIO

17632990_16556724	LAGOA DO CARRO	31/05/2022 13:24:38	31/05/2022 20:50:37	CARPINA	INTERNO - NAO PROGRAMADA - MEIO AMBIENTE - ARVORE OU VEGETACAO
17633005_16556452	QUIPAPA	31/05/2022 13:40:20	31/05/2022 13:45:00	QUIPAPA	INTERNO - NAO PROGRAMADA - MEIO AMBIENTE - ARVORE OU VEGETACAO
17633008_16587364	TAMANDARE	31/05/2022 13:41:34	31/05/2022 15:10:00	TAMANDARE	INTERNO - NAO PROGRAMADA - MEIO AMBIENTE - QUEIMADA OU INCENDIO
17633009_16556110	RECIFE	31/05/2022 13:43:31	31/05/2022 16:20:00	BONJI	INTERNO - NAO PROGRAMADA - MEIO AMBIENTE - QUEIMADA OU INCENDIO
17633018_16576944	PALMEIRINA	31/05/2022 15:50:00	31/05/2022 17:15:00	ANGELIM	INTERNO - NAO PROGRAMADA - MEIO AMBIENTE - ARVORE OU VEGETACAO
17633062_16555241	BELO JARDIM	31/05/2022 14:00:13	31/05/2022 16:56:29	BELO JARDIM	INTERNO - NAO PROGRAMADA - MEIO AMBIENTE - ARVORE OU VEGETACAO
17633064_16568317	ABREU E LIMA	31/05/2022 14:02:47	31/05/2022 18:00:00	PARATIBE II	INTERNO - NAO PROGRAMADA - MEIO AMBIENTE - ARVORE OU VEGETACAO
17633068_16556682	BUIQUE	31/05/2022 13:49:59	31/05/2022 17:31:00	BUIQUE	INTERNO - NAO PROGRAMADA - MEIO AMBIENTE - DESCARGA ATMOSFERICA
17633116_16556085	PAUDALHO	31/05/2022 14:16:28	01/06/2022 09:30:00	PAUDALHO	INTERNO - NAO PROGRAMADA - MEIO AMBIENTE - VENTO
17633117_16570758	JABOATAO DOS GUARARAPES	31/05/2022 14:18:14	31/05/2022 17:51:00	VÁRZEA	INTERNO - NAO PROGRAMADA - MEIO AMBIENTE - QUEIMADA OU INCENDIO
17633135_16556914	CARUARU	31/05/2022 23:15:00	31/05/2022 23:45:00	CAMPUS	INTERNO - NAO PROGRAMADA - TERCEIROS - OBJETO NA REDE
17633139_16555417	CABO DE SANTO AGOSTINHO	31/05/2022 14:15:44	31/05/2022 15:09:00	CABO	INTERNO - NAO PROGRAMADA - TERCEIROS - OBJETO NA REDE
17633157_16581937	LAGOA DO CARRO	31/05/2022 14:21:29	31/05/2022 16:55:35	CARPINA	INTERNO - NAO PROGRAMADA - MEIO AMBIENTE - QUEIMADA OU INCENDIO
17633170_16584972	BARREIROS	31/05/2022 14:28:30	31/05/2022 17:15:10	BARREIROS	INTERNO - NAO PROGRAMADA - MEIO AMBIENTE - QUEIMADA OU INCENDIO

17633186_16556362	OLINDA	31/05/2022 14:38:04	31/05/2022 20:20:00	OLINDA	INTERNO - NAO PROGRAMADA - MEIO AMBIENTE - ARVORE OU VEGETACAO
17633208_16574259	AGRESTINA	31/05/2022 14:32:08	01/06/2022 16:50:00	AGRESTINA	INTERNO - NAO PROGRAMADA - MEIO AMBIENTE - DESCARGA ATMOSFERICA
17633241_16556586	MORENO	31/05/2022 14:51:05	31/05/2022 17:10:00	MORENO	INTERNO - NAO PROGRAMADA - MEIO AMBIENTE - ARVORE OU VEGETACAO
17633257_16564371	CANHOTINHO	31/05/2022 14:42:58	31/05/2022 21:10:00	LAJEDO	INTERNO - NAO PROGRAMADA - MEIO AMBIENTE - DESCARGA ATMOSFERICA
17633268_16563037	CAMARAGIBE	31/05/2022 14:48:29	01/06/2022 05:07:57	DO LOURENCO DA MA	INTERNO - NAO PROGRAMADA - MEIO AMBIENTE - ARVORE OU VEGETACAO
17633280_16557280	IGARASSU	31/05/2022 14:55:54	01/06/2022 02:28:00	IGARASSU	INTERNO - NAO PROGRAMADA - MEIO AMBIENTE - ARVORE OU VEGETACAO
17633325_16556597	IPOJUCA	31/05/2022 15:05:25	31/05/2022 20:21:00	IPOJUCA	INTERNO - NAO PROGRAMADA - MEIO AMBIENTE - QUEIMADA OU INCENDIO
17633329_16557387	PRIMAVERA	31/05/2022 15:07:27	31/05/2022 18:00:00	ORIA DE SANTO ANT	INTERNO - NAO PROGRAMADA - MEIO AMBIENTE - ARVORE OU VEGETACAO
17633344_16556885	SAO CAETANO	31/05/2022 15:10:53	01/06/2022 13:15:00	BELO JARDIM	INTERNO - NAO PROGRAMADA - MEIO AMBIENTE - CORROSAO
17633345_16572911	SAO VICENTE FERRER	31/05/2022 15:11:03	31/05/2022 17:10:00	VICENCIA	INTERNO - NAO PROGRAMADA - MEIO AMBIENTE - VENTO
17633347_16558339	JABOATAO DOS GUARARAPES	31/05/2022 15:11:34	01/06/2022 14:12:00	JABOATAO	INTERNO - NAO PROGRAMADA - MEIO AMBIENTE - INUNDACAO
17633350_16556020	CARPINA	31/05/2022 15:12:34	31/05/2022 17:10:34	CARPINA	INTERNO - NAO PROGRAMADA - MEIO AMBIENTE - ANIMAIS
17633364_16560589	RECIFE	31/05/2022 15:23:13	02/06/2022 10:03:38	TEJIPIÓ	INTERNO - NAO PROGRAMADA - MEIO AMBIENTE - ARVORE OU VEGETACAO
17633367_16564562	IGARASSU	31/05/2022 15:27:40	03/06/2022 17:45:00	CRUZ DE REBOUCAS	INTERNO - NAO PROGRAMADA - MEIO AMBIENTE - ARVORE OU VEGETACAO

17633368_16557362	JABOATAO DOS GUARARAPES	31/05/2022 15:28:08	01/06/2022 10:55:10	IBURA	INTERNO - NAO PROGRAMADA - MEIO AMBIENTE - INUNDACAO
17633414_16569903	TAMANDARE	31/05/2022 15:37:51	07/06/2022 16:32:00	TAMANDARE	INTERNO - NAO PROGRAMADA - MEIO AMBIENTE - QUEIMADA OU INCENDIO
17633469_16556650	MACAPARANA	31/05/2022 15:53:01	31/05/2022 19:45:09	TIMBAUBA	INTERNO - NAO PROGRAMADA - MEIO AMBIENTE - ARVORE OU VEGETACAO
17633469_16556652	MACAPARANA	31/05/2022 15:53:01	31/05/2022 19:35:27	TIMBAUBA	INTERNO - NAO PROGRAMADA - MEIO AMBIENTE - ARVORE OU VEGETACAO
17633514_16556866	IPOJUCA	31/05/2022 16:08:15	31/05/2022 21:38:00	IPOJUCA	INTERNO - NAO PROGRAMADA - MEIO AMBIENTE - VENTO
17633514_16556868	IPOJUCA	31/05/2022 16:08:15	31/05/2022 22:15:00	IPOJUCA	INTERNO - NAO PROGRAMADA - MEIO AMBIENTE - VENTO
17633548_16556621	PAULISTA	31/05/2022 16:28:28	31/05/2022 18:55:00	PARATIBE I	INTERNO - NAO PROGRAMADA - MEIO AMBIENTE - QUEIMADA OU INCENDIO
17633562_16556615	ITAIBA	31/05/2022 16:20:19	31/05/2022 22:06:00	AGUAS BELAS	INTERNO - NAO PROGRAMADA - MEIO AMBIENTE - DESCARGA ATMOSFERICA
17633576_16556812	ABREU E LIMA	31/05/2022 16:26:43	31/05/2022 22:32:29	CRUZ DE REBOUCAS	INTERNO - NAO PROGRAMADA - TERCEIROS - OBJETO NA REDE
17633586_16556545	MORENO	31/05/2022 16:31:10	31/05/2022 19:12:00	MORENO	INTERNO - NAO PROGRAMADA - MEIO AMBIENTE - ARVORE OU VEGETACAO
17633593_16595346	MORENO	31/05/2022 16:44:10	31/05/2022 19:09:15	MORENO	INTERNO - NAO PROGRAMADA - MEIO AMBIENTE - ARVORE OU VEGETACAO
17633606_16557870	PANELAS	31/05/2022 16:33:16	01/06/2022 09:05:00	CUPIRA	INTERNO - NAO PROGRAMADA - MEIO AMBIENTE - DESCARGA ATMOSFERICA
17633625_16556488	ARCOVERDE	31/05/2022 16:38:44	31/05/2022 18:20:00	ARCOVERDE	INTERNO - NAO PROGRAMADA - MEIO AMBIENTE - DESCARGA ATMOSFERICA
17633638_16558622	AGUA PRETA	31/05/2022 16:44:39	01/06/2022 10:30:00	PALMARES	INTERNO - NAO PROGRAMADA - MEIO AMBIENTE - ARVORE OU VEGETACAO

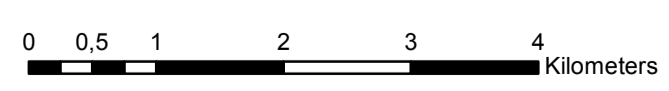
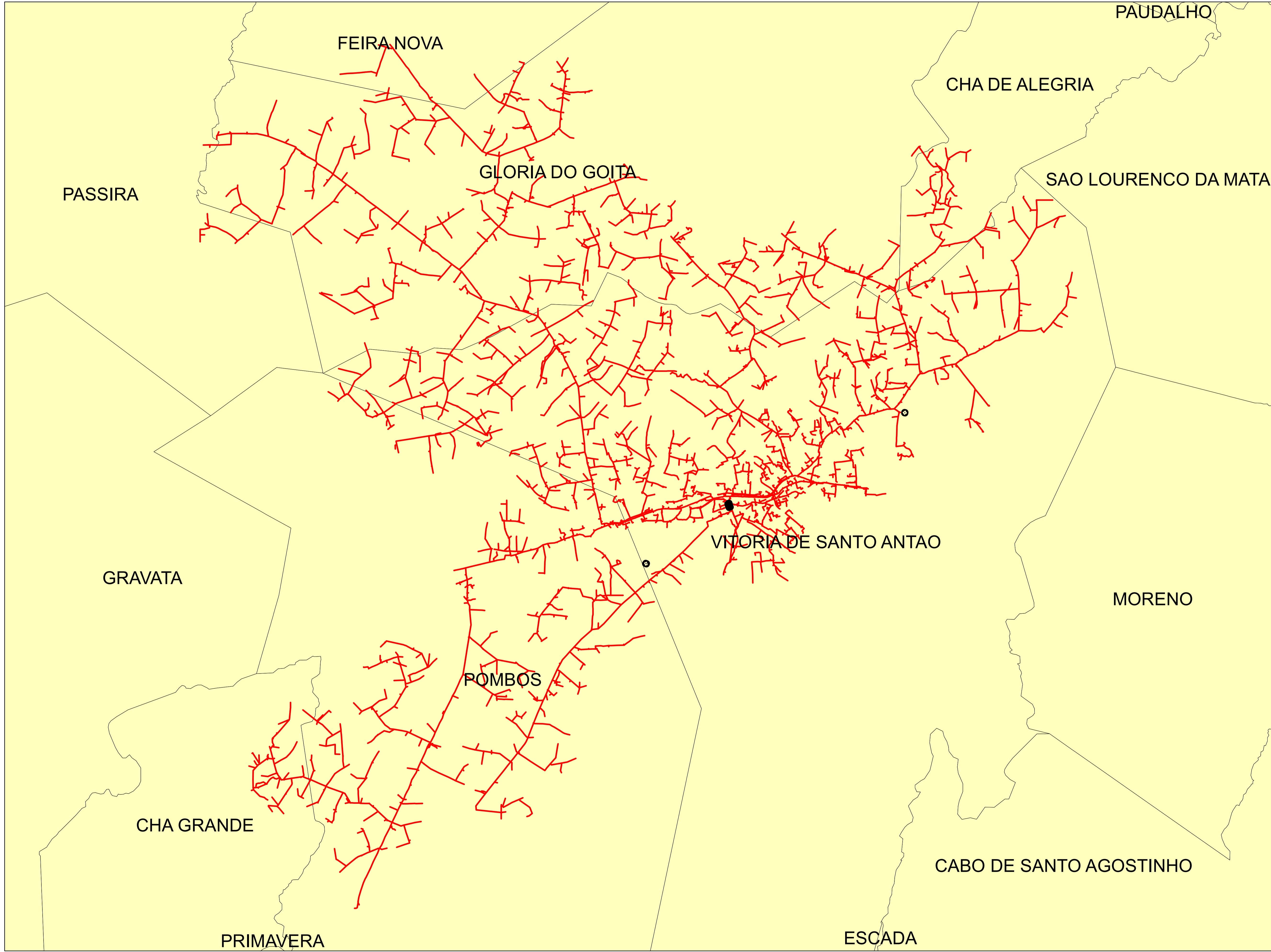
17633640_16557217	LIMOEIRO	31/05/2022 16:46:50	31/05/2022 18:25:36	LIMOEIRO	INTERNO - NAO PROGRAMADA - MEIO AMBIENTE - ARVORE OU VEGETACAO
17633645_16559131	RECIFE	31/05/2022 16:51:17	01/06/2022 16:03:00	MACAXEIRA	INTERNO - NAO PROGRAMADA - MEIO AMBIENTE - ARVORE OU VEGETACAO
17633658_16556813	TAQUARITINGA DO NORTE	31/05/2022 16:48:30	01/06/2022 11:03:15	TORITAMA	INTERNO - NAO PROGRAMADA - TERCEIROS - OBJETO NA REDE
17633667_16557311	JABOATAO DOS GUARARAPES	31/05/2022 16:53:23	01/06/2022 09:44:00	VÁRZEA	INTERNO - NAO PROGRAMADA - MEIO AMBIENTE - QUEIMADA OU INCENDIO
17633674_16562294	CHA GRANDE	31/05/2022 16:56:29	03/06/2022 12:25:35	ORIA DE SANTO ANT	INTERNO - NAO PROGRAMADA - MEIO AMBIENTE - INUNDACAO
17633698_16560724	BOM JARDIM	31/05/2022 17:13:26	01/06/2022 03:39:00	BOM JARDIM	INTERNO - NAO PROGRAMADA - MEIO AMBIENTE - ARVORE OU VEGETACAO
17633699_16556785	CARUARU	31/05/2022 17:13:57	01/06/2022 13:25:00	TORITAMA	INTERNO - NAO PROGRAMADA - MEIO AMBIENTE - ARVORE OU VEGETACAO
17633760_16559136	IATI	31/05/2022 17:16:31	01/06/2022 10:30:00	AGUAS BELAS	INTERNO - NAO PROGRAMADA - MEIO AMBIENTE - ARVORE OU VEGETACAO
17633760_16559136	IATI	31/05/2022 17:16:31	01/06/2022 13:50:00	AGUAS BELAS	INTERNO - NAO PROGRAMADA - MEIO AMBIENTE - ARVORE OU VEGETACAO
17633775_16558289	GOIANA	31/05/2022 17:23:25	01/06/2022 12:30:00	TEJUCUPAPO	INTERNO - NAO PROGRAMADA - MEIO AMBIENTE - DESCARGA ATMOSFERICA
17633786_16559838	CARUARU	31/05/2022 17:26:58	01/06/2022 17:00:00	CAMPUS	INTERNO - NAO PROGRAMADA - MEIO AMBIENTE - VENTO
17633796_16556747	SALOA	31/05/2022 17:30:17	31/05/2022 21:30:00	BREJAO	INTERNO - NAO PROGRAMADA - MEIO AMBIENTE - VENTO
17633808_16556576	IPOJUCA	31/05/2022 17:39:36	31/05/2022 21:45:00	ESCADA	INTERNO - NAO PROGRAMADA - MEIO AMBIENTE - ARVORE OU VEGETACAO
17633829_16556538	ITAMBE	31/05/2022 17:52:40	31/05/2022 18:50:49	ORATORIO	INTERNO - NAO PROGRAMADA - MEIO AMBIENTE - VENTO
17633837_16586966	IGARASSU	31/05/2022 17:32:15	01/06/2022 16:00:00	IGARASSU	INTERNO - NAO PROGRAMADA - TERCEIROS - OBJETO NA REDE

17633846_16557785	IPOJUCA	31/05/2022 17:33:38	01/06/2022 03:40:00	ESCADA	INTERNO - NAO PROGRAMADA - MEIO AMBIENTE - VENTO
17633846_16557789	IPOJUCA	31/05/2022 17:33:38	01/06/2022 03:58:00	ESCADA	INTERNO - NAO PROGRAMADA - MEIO AMBIENTE - VENTO
17633846_16557783	IPOJUCA	31/05/2022 17:33:38	01/06/2022 03:40:00	ESCADA	INTERNO - NAO PROGRAMADA - MEIO AMBIENTE - VENTO
17633886_16557382	ITAPISSUMA	31/05/2022 17:47:48	01/06/2022 05:10:00	ITAPISSUMA	INTERNO - NAO PROGRAMADA - MEIO AMBIENTE - VENTO
17633892_16561211	SALGUEIRO	31/05/2022 17:49:32	01/06/2022 02:02:00	SERRITA	INTERNO - NAO PROGRAMADA - MEIO AMBIENTE - VENTO
17633907_16556764	JABOATAO DOS GUARARAPES	31/05/2022 17:55:42	31/05/2022 20:35:00	VÁRZEA	INTERNO - NAO PROGRAMADA - MEIO AMBIENTE - QUEIMADA OU INCENDIO
17633936_16557757	RECIFE	31/05/2022 17:56:46	01/06/2022 10:57:00	CAXANGA	INTERNO - NAO PROGRAMADA - MEIO AMBIENTE - QUEIMADA OU INCENDIO
17633998_16558661	LAGOA DO CARRO	31/05/2022 18:19:36	01/06/2022 08:40:04	CARPINA	INTERNO - NAO PROGRAMADA - MEIO AMBIENTE - ARVORE OU VEGETACAO
17634006_16557660	RECIFE	31/05/2022 18:20:51	01/06/2022 10:44:00	IBURA	INTERNO - NAO PROGRAMADA - MEIO AMBIENTE - QUEIMADA OU INCENDIO
17634023_16557780	CAMUTANGA	31/05/2022 18:36:26	01/06/2022 11:00:00	TIMBAUBA	INTERNO - NAO PROGRAMADA - MEIO AMBIENTE - QUEIMADA OU INCENDIO
17634025_16559564	RECIFE	31/05/2022 18:39:47	01/06/2022 17:24:15	MACAXEIRA	INTERNO - NAO PROGRAMADA - MEIO AMBIENTE - ARVORE OU VEGETACAO
17634052_16556917	CHA GRANDE	31/05/2022 18:48:46	01/06/2022 00:00:00	GRAVATA II	INTERNO - NAO PROGRAMADA - MEIO AMBIENTE - VENTO
17634053_16556515	GOIANA	31/05/2022 18:49:41	31/05/2022 23:18:00	TEJUCUPAPO	INTERNO - NAO PROGRAMADA - MEIO AMBIENTE - ARVORE OU VEGETACAO
17634053_16556559	ITAQUITINGA	31/05/2022 19:01:41	31/05/2022 19:09:23	CONDADO	INTERNO - NAO PROGRAMADA - MEIO AMBIENTE - ARVORE OU VEGETACAO
17634053_16556515	GOIANA	31/05/2022 18:49:41	31/05/2022 23:18:00	GOIANA	INTERNO - NAO PROGRAMADA - MEIO AMBIENTE - ARVORE OU VEGETACAO

17634053_16556559	ITAQUITINGA	31/05/2022 19:01:41	31/05/2022 19:06:56	CONDADO	INTERNO - NAO PROGRAMADA - MEIO AMBIENTE - ARVORE OU VEGETACAO
17634053_16556515	GOIANA	31/05/2022 18:49:41	31/05/2022 23:18:00	CONDADO	INTERNO - NAO PROGRAMADA - MEIO AMBIENTE - ARVORE OU VEGETACAO
17634067_16562166	CARUARU	31/05/2022 18:51:58	02/06/2022 15:05:00	TORITAMA	INTERNO - NAO PROGRAMADA - MEIO AMBIENTE - VENTO
17634082_16556661	JABOATAO DOS GUARARAPES	31/05/2022 19:08:19	31/05/2022 20:38:00	VÁRZEA	INTERNO - NAO PROGRAMADA - MEIO AMBIENTE - QUEIMADA OU INCENDIO
17634094_16558217	CATENDE	31/05/2022 19:04:19	01/06/2022 12:40:00	CATENDE	INTERNO - NAO PROGRAMADA - MEIO AMBIENTE - ANIMAIS
17634101_16560045	SAO LOURENCO DA MATA	31/05/2022 19:07:02	01/06/2022 21:25:00	SAO LOURENCO DA MATA	INTERNO - NAO PROGRAMADA - MEIO AMBIENTE - ARVORE OU VEGETACAO
17634101_16560052	SAO LOURENCO DA MATA	31/05/2022 19:07:02	01/06/2022 21:30:00	SAO LOURENCO DA MATA	INTERNO - NAO PROGRAMADA - MEIO AMBIENTE - ARVORE OU VEGETACAO
17634190_16558816	PAULISTA	31/05/2022 19:51:19	01/06/2022 15:38:56	PAU AMARELO	INTERNO - NAO PROGRAMADA - PROPRIAS DO SISTEMA - DESLIGAMENTO POR SEGURANCA
17634192_16559781	SAO VICENTE FERRER	31/05/2022 19:51:46	01/06/2022 15:13:55	VICENCIA	INTERNO - NAO PROGRAMADA - MEIO AMBIENTE - ARVORE OU VEGETACAO
17634256_16559930	AGRESTINA	31/05/2022 20:23:28	01/06/2022 10:30:00	AGRESTINA	INTERNO - NAO PROGRAMADA - MEIO AMBIENTE - VENTO
17634256_16559929	AGRESTINA	31/05/2022 20:23:28	01/06/2022 11:10:00	AGRESTINA	INTERNO - NAO PROGRAMADA - MEIO AMBIENTE - VENTO
17634266_16561250	SALGUEIRO	31/05/2022 20:29:21	01/06/2022 03:18:00	SERRITA	INTERNO - NAO PROGRAMADA - MEIO AMBIENTE - VENTO
17634283_16557075	JABOATAO DOS GUARARAPES	31/05/2022 20:47:03	31/05/2022 23:40:00	PRAZERES	INTERNO - NAO PROGRAMADA - MEIO AMBIENTE - QUEIMADA OU INCENDIO
17634284_16556884	RECIFE	31/05/2022 20:49:36	31/05/2022 22:59:00	BONJI	INTERNO - NAO PROGRAMADA - MEIO AMBIENTE - QUEIMADA OU INCENDIO
17634291_16557107	IGARASSU	31/05/2022 20:42:01	01/06/2022 06:40:32	IGARASSU	INTERNO - NAO PROGRAMADA - TERCEIROS - OBJETO NA REDE

17634297_16557611	OROBO	31/05/2022 20:46:38	01/06/2022 10:45:00	BOM JARDIM	INTERNO - NAO PROGRAMADA - MEIO AMBIENTE - VENTO
17634309_16556840	RECIFE	31/05/2022 21:06:45	31/05/2022 23:54:03	TAMARINEIRA	INTERNO - NAO PROGRAMADA - MEIO AMBIENTE - ARVORE OU VEGETACAO
17634341_16559198	TUPANATINGA	31/05/2022 21:42:38	01/06/2022 09:09:00	BUIQUE	INTERNO - NAO PROGRAMADA - MEIO AMBIENTE - DESCARGA ATMOSFERICA
17634342_16557661	RECIFE	31/05/2022 21:45:46	01/06/2022 13:49:00	BOA VIAGEM	INTERNO - NAO PROGRAMADA - MEIO AMBIENTE - QUEIMADA OU INCENDIO
17634389_16557765	SAO VICENTE FERRER	31/05/2022 22:43:31	01/06/2022 11:35:00	VICENCIA	INTERNO - NAO PROGRAMADA - MEIO AMBIENTE - VENTO
17634419_16557343	BUIQUE	31/05/2022 23:47:04	01/06/2022 07:10:00	BUIQUE	INTERNO - NAO PROGRAMADA - MEIO AMBIENTE - ARVORE OU VEGETACAO
17636218_16559609	ESCADA	29/05/2022 10:12:48	01/06/2022 17:25:00	ESCADA	INTERNO - NAO PROGRAMADA - MEIO AMBIENTE - VENTO

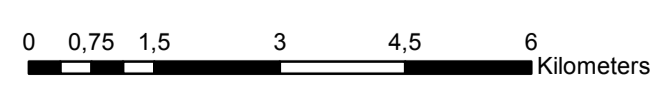
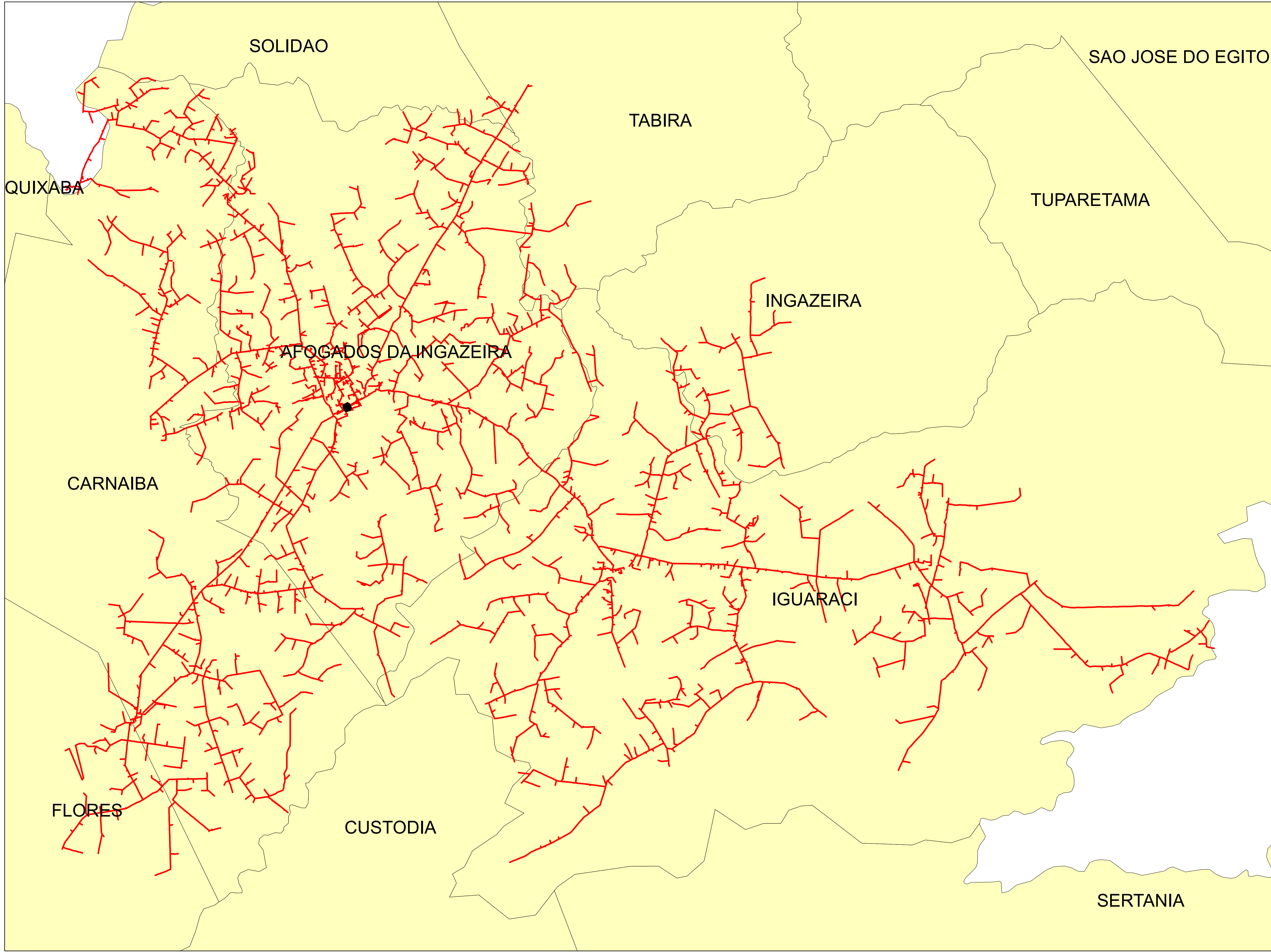
Anexo III – Diagrama Unifilar dos Conjuntos afetados



Legendas

- SUBESTAÇÃO
- ALIMENTADOR
- MUNICIPIO

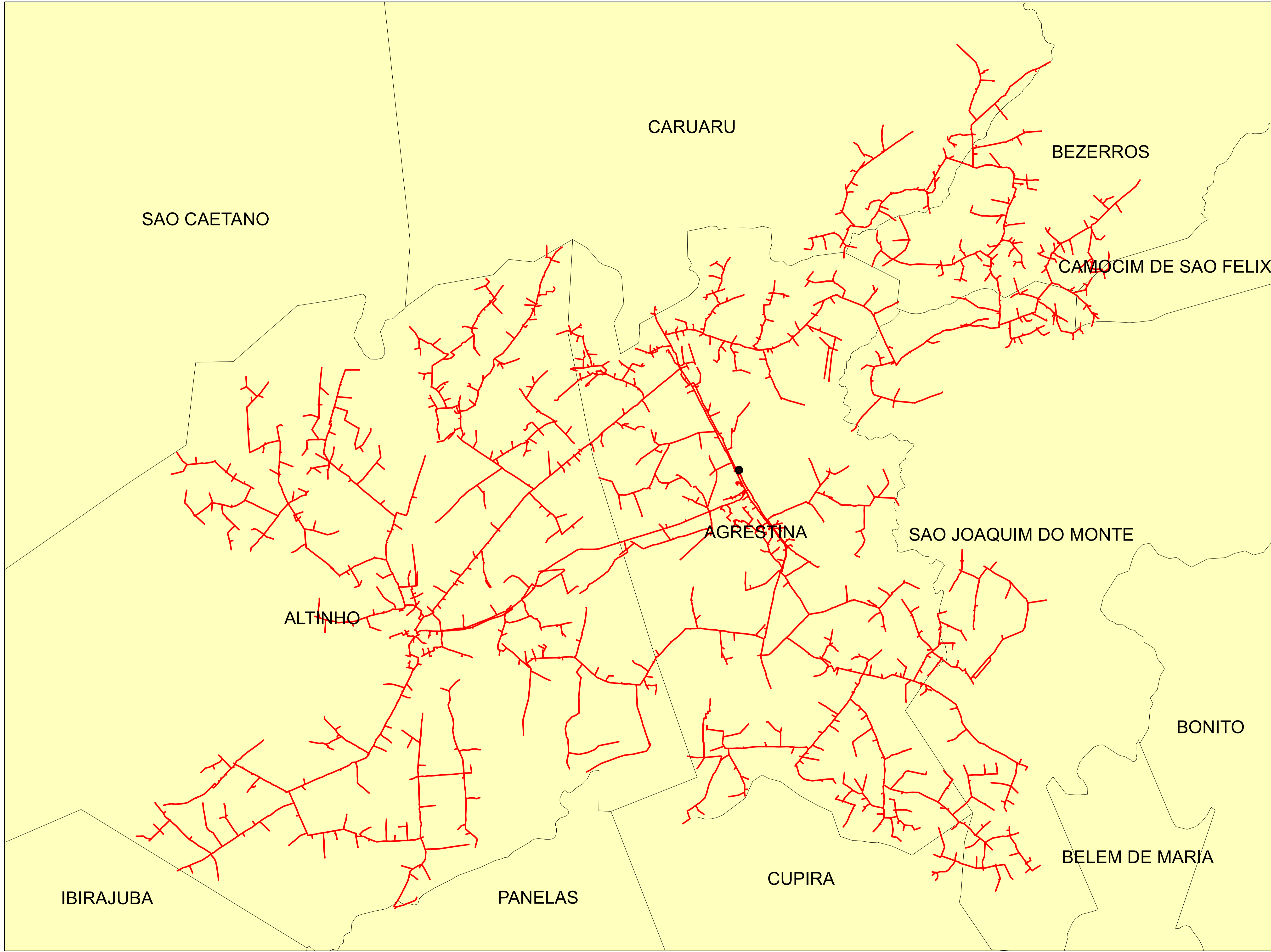
	Descrição:	
	CONJUNTO:	
	Elaborado por:	Setor:
Data:	RBBS	RBBS
28/07/2022	Fonte dos dados:	Escala:
	GSE	1:59.310






Legendas

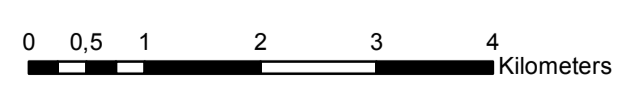
- SUBESTAÇÃO
- ALIMENTADOR
- MUNICIPIO

	Descrição:	
	CONJUNTO:	
	Elaborado por:	Setor:
Data:	RBBS	RBBS
28/07/2022	Fonte dos dados:	Escala:
	GSE	1:90.270

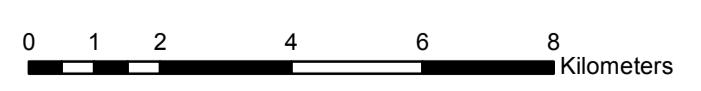
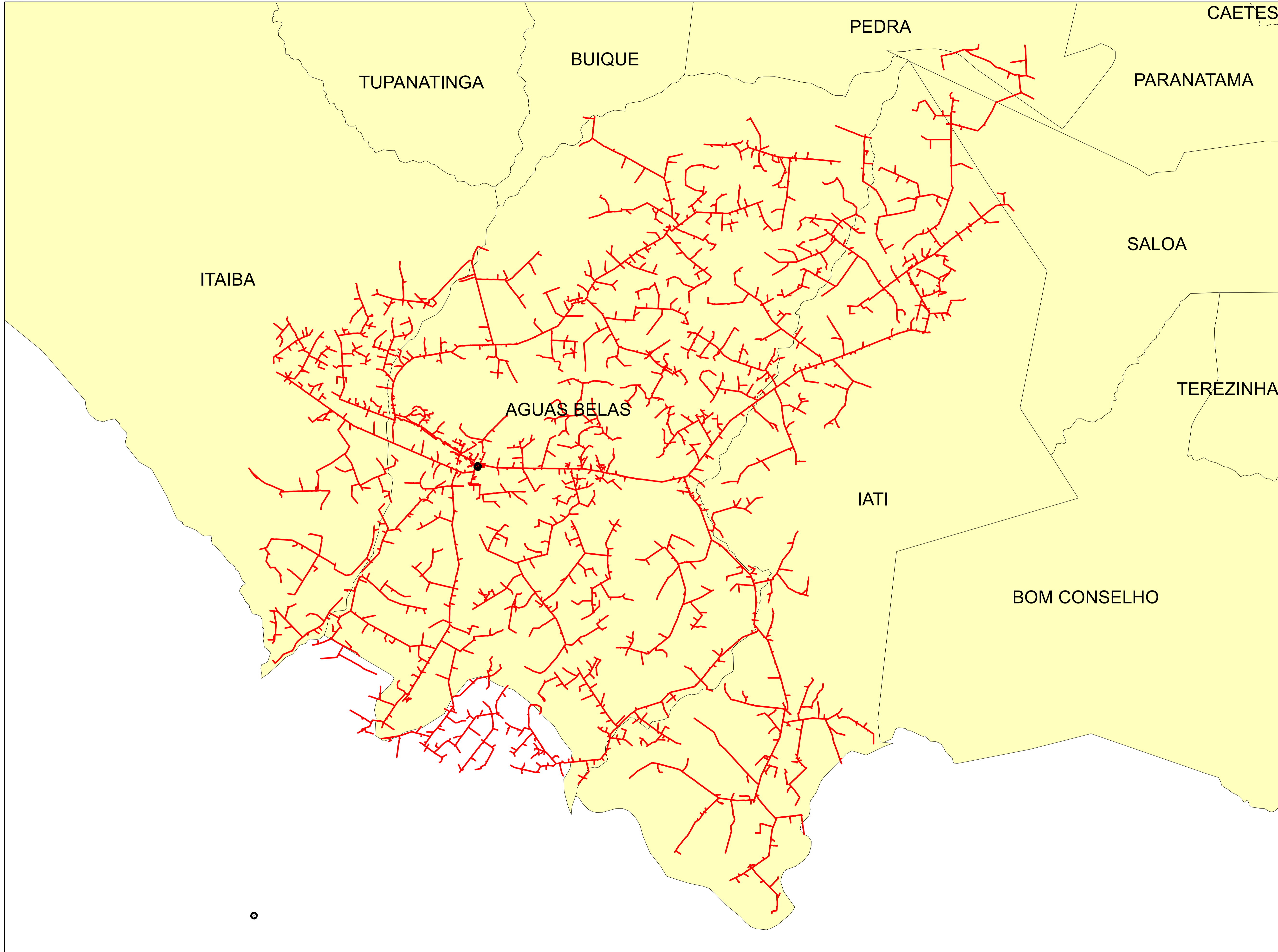


Legendas

-  SUBESTAÇÃO
-  ALIMENTADOR
-  MUNICIPIO



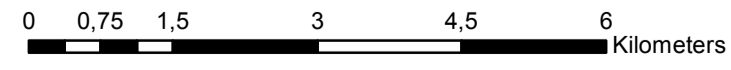
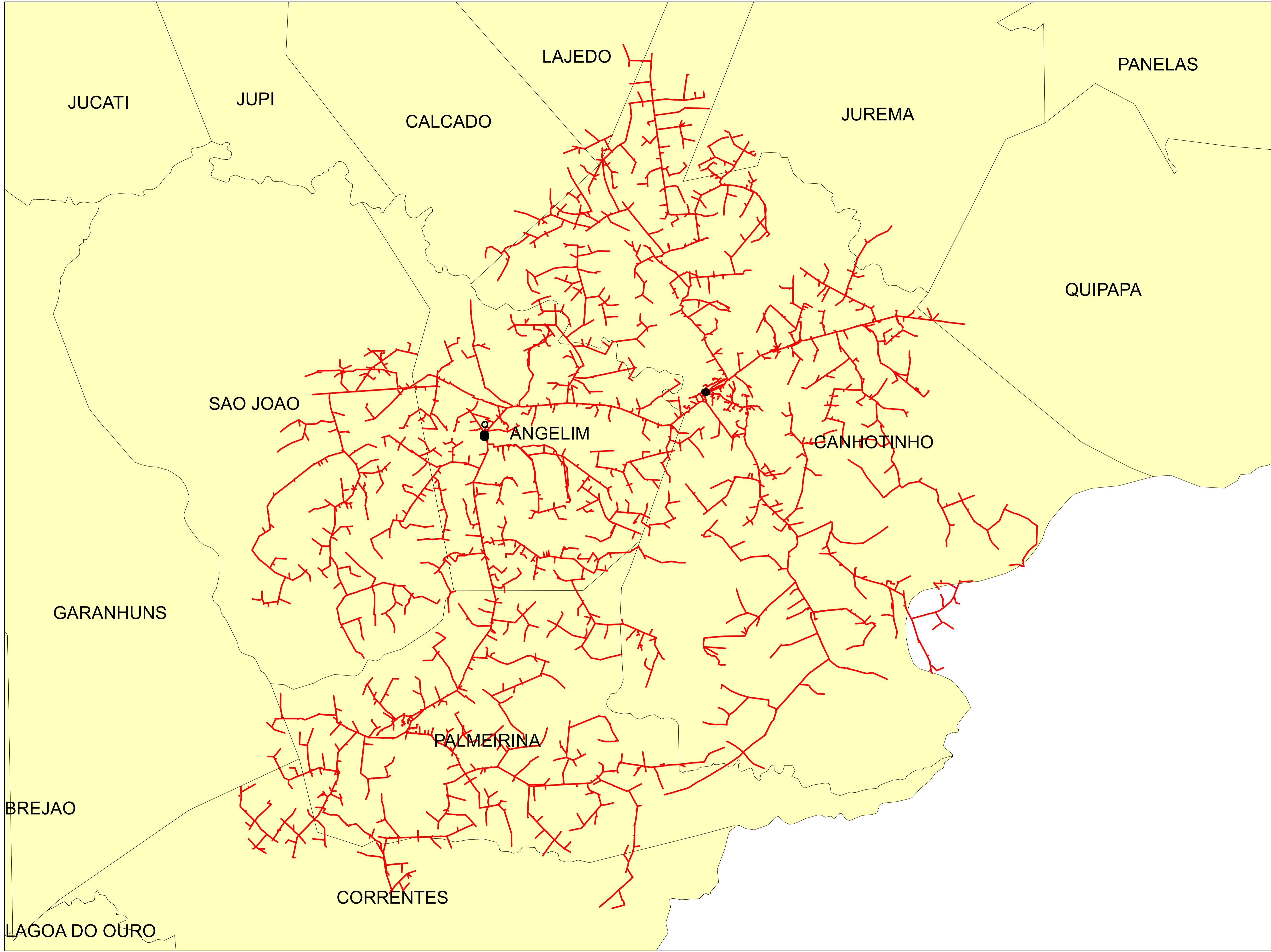
	Descrição:	
	CONJUNTO:	
	Elaborado por:	Setor:
Data:	RBBS	RBBS
28/07/2022	Fonte dos dados:	Escala:
	GSE	1:65.180



Legendas

- SUBESTAÇÃO
- ALIMENTADOR
- MUNICIPIO

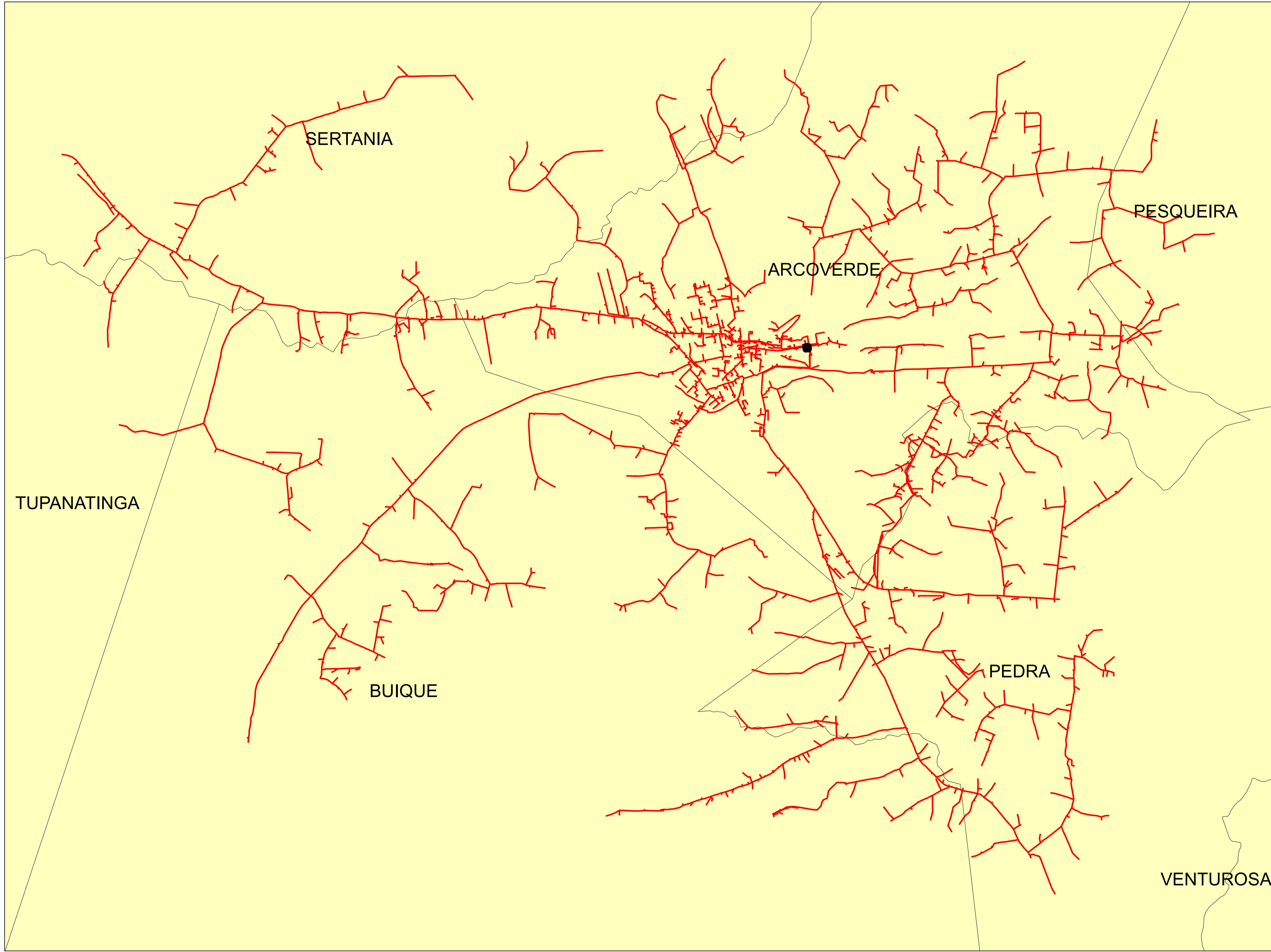
	Descrição:	
	CONJUNTO:	
	Elaborado por:	Setor:
Data:	RBBS	RBBS
28/07/2022	Fonte dos dados:	Escala:
	GSE	1:115.170



Legendas

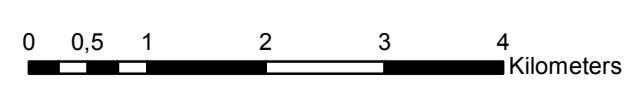
- SUBESTAÇÃO
- ALIMENTADOR
- MUNICIPIO

	Descrição:	
	CONJUNTO:	
	Elaborado por:	Setor:
Data:	RBBS	RBBS
28/07/2022	Fonte dos dados:	Escala:
	GSE	1:78.530

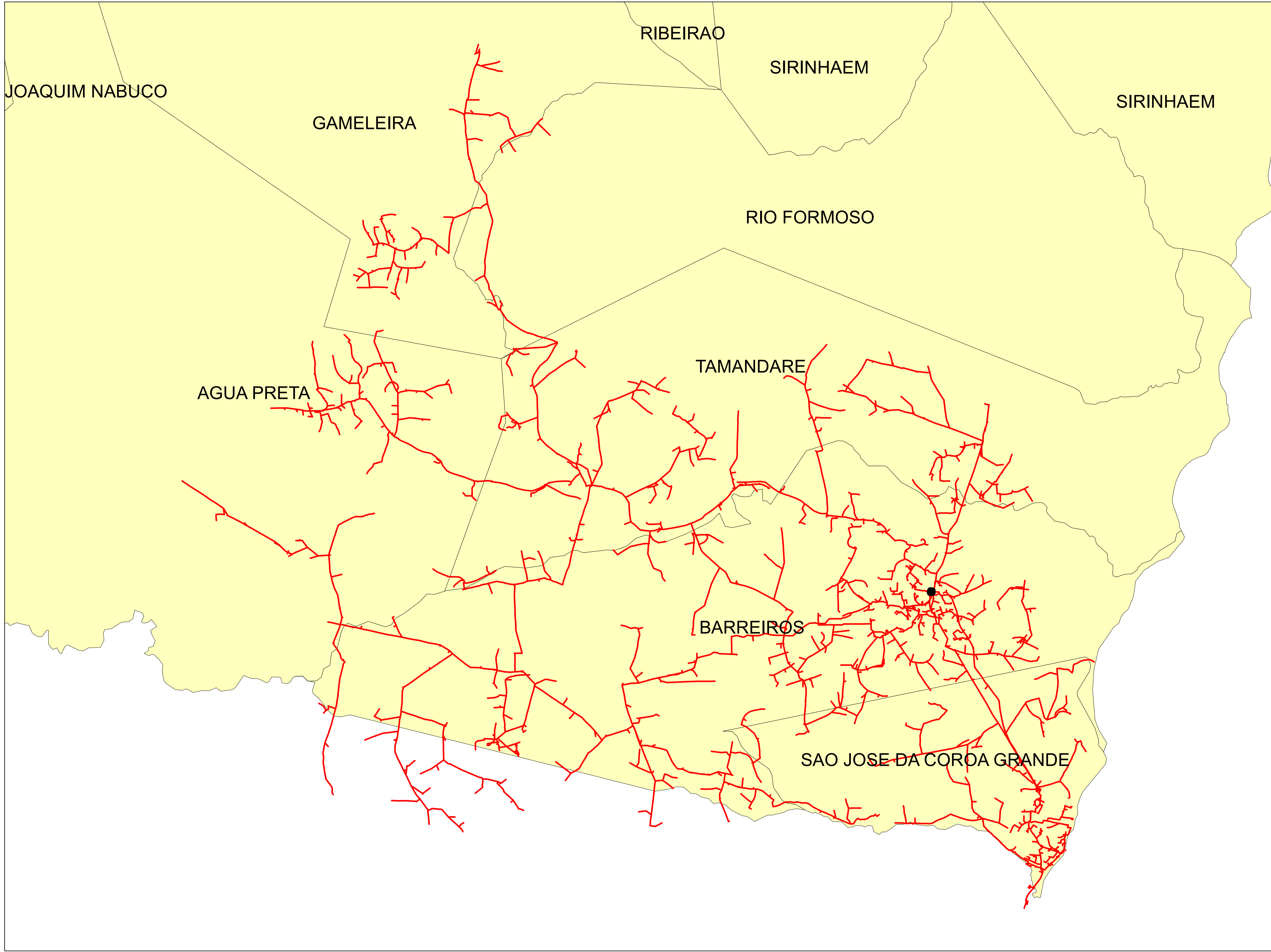


Legendas




- SUBESTAÇÃO
- ALIMENTADOR
- MUNICIPIO

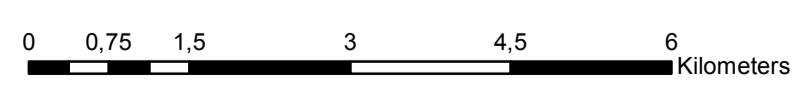


	Descrição:	
	CONJUNTO:	
	Elaborado por:	Setor:
Data:	RBBS	RBBS
28/07/2022	Fonte dos dados:	Escala:
	GSE	1:63.730

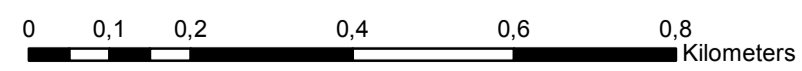
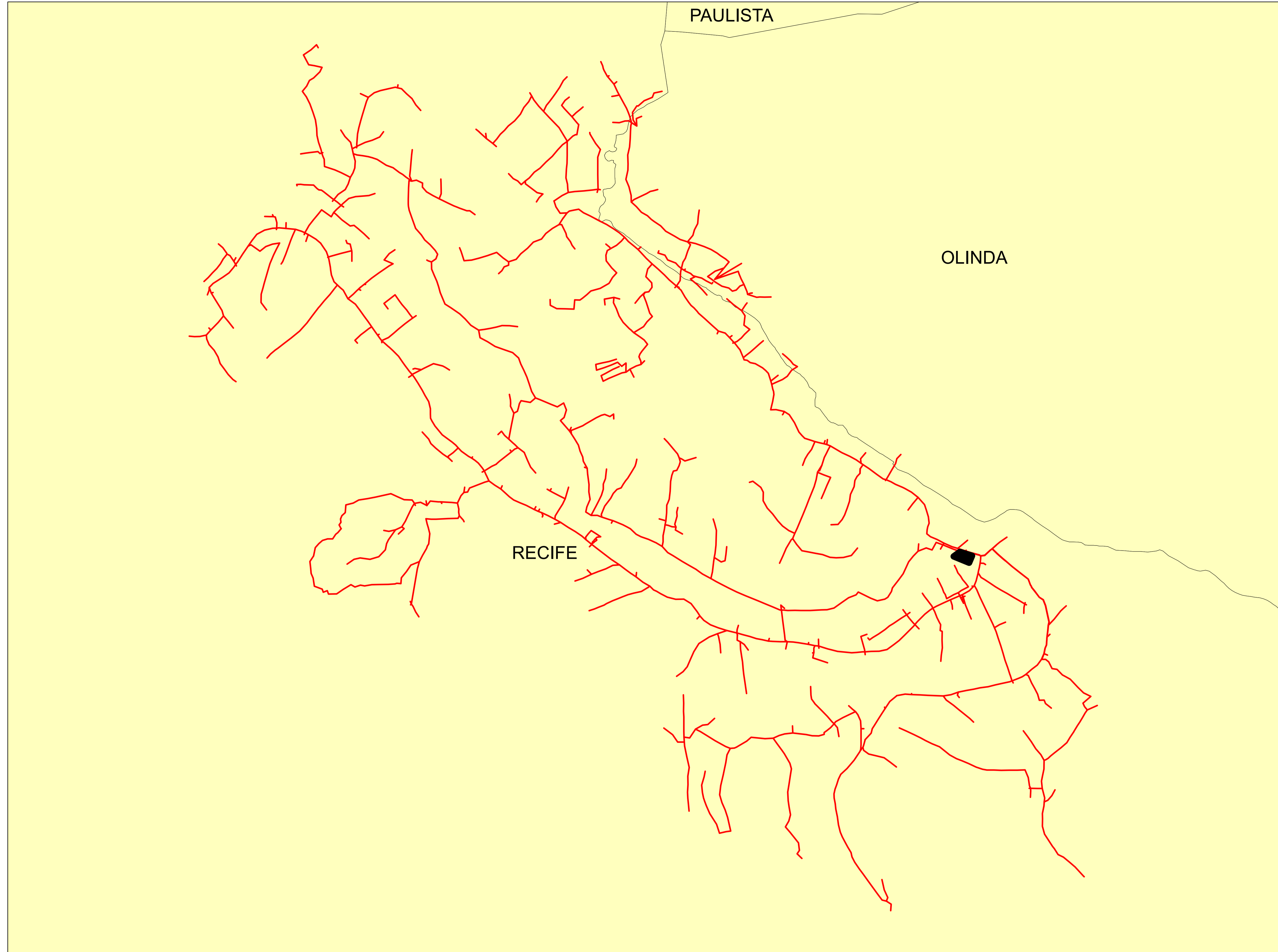


Legendas




-  SUBESTAÇÃO
-  ALIMENTADOR
-  MUNICIPIO



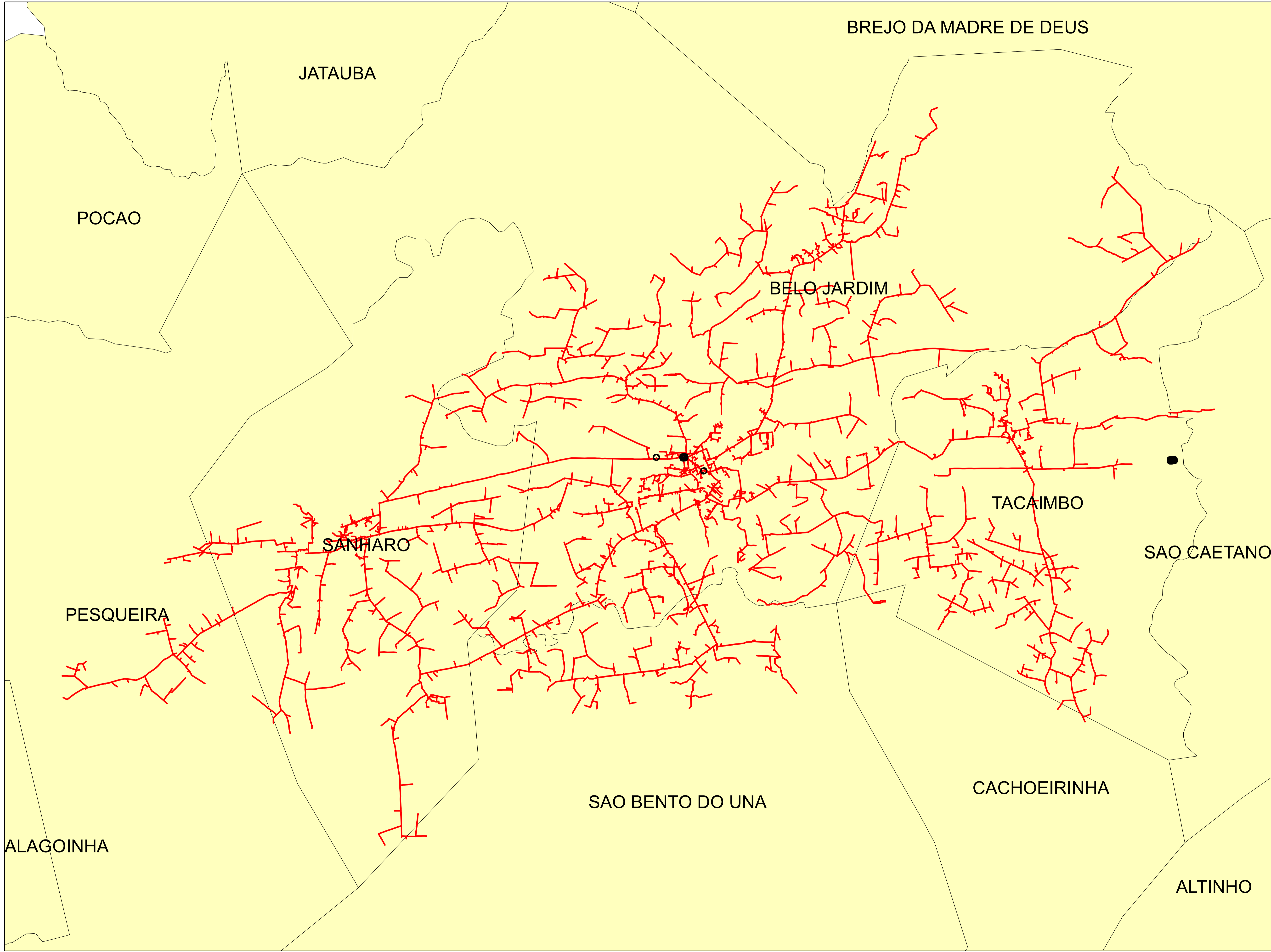
	Descrição:	
	CONJUNTO:	
	Elaborado por:	Setor:
Data:	RBBS	RBBS
28/07/2022	Fonte dos dados:	Escala:
	GSE	1:70.560






Legendas

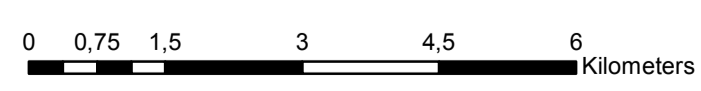
-  SUBESTAÇÃO
-  ALIMENTADOR
-  MUNICIPIO

	Descrição:	
	CONJUNTO:	
	Elaborado por:	Setor:
Data:	RBBS	RBBS
28/07/2022	Fonte dos dados:	Escala:
	GSE	1:9.340

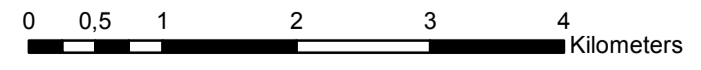
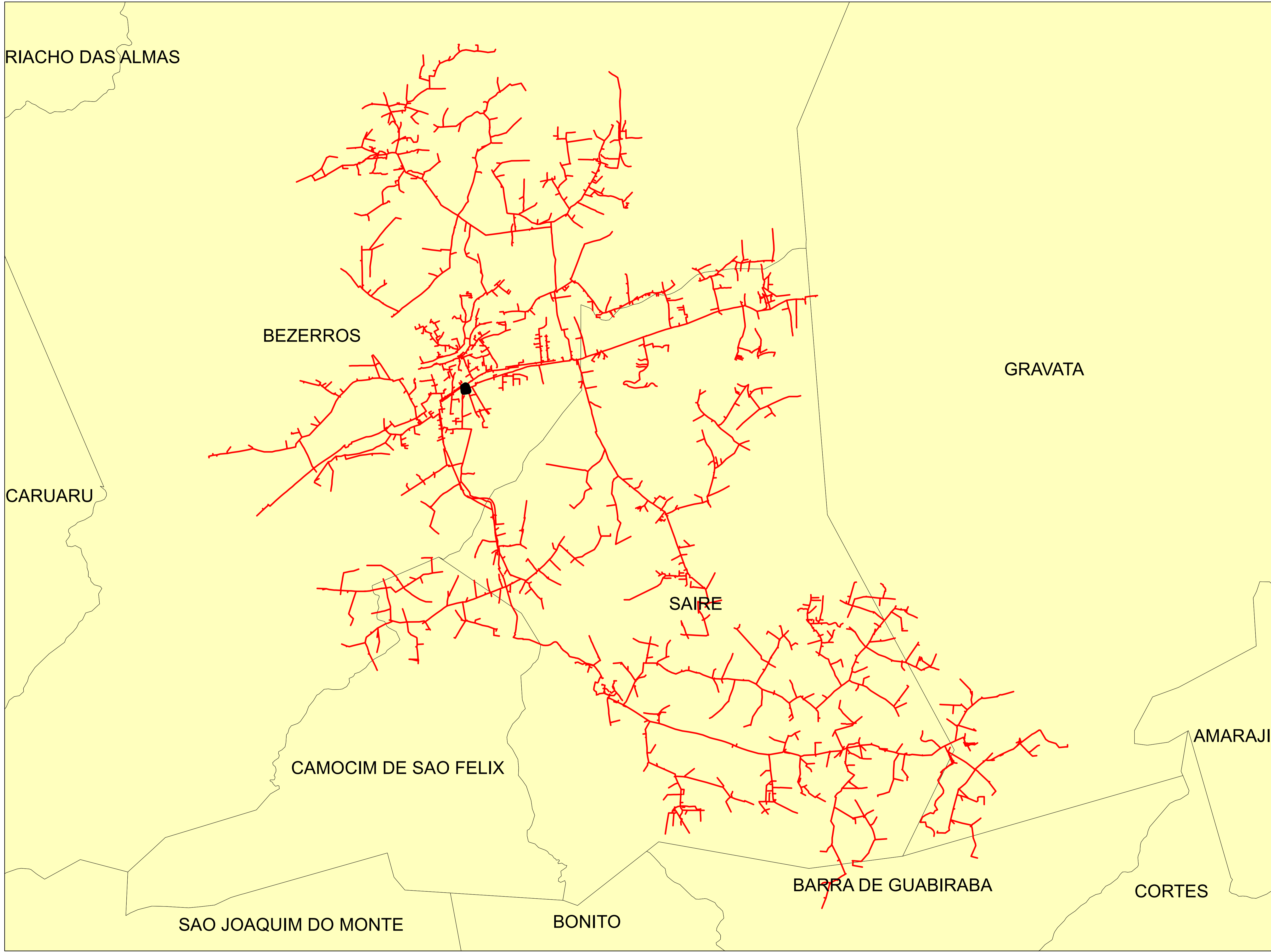


Legendas

-  SUBESTAÇÃO
-  ALIMENTADOR
-  MUNICIPIO



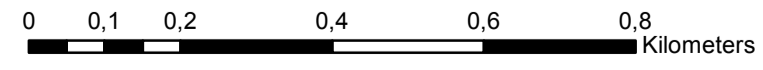
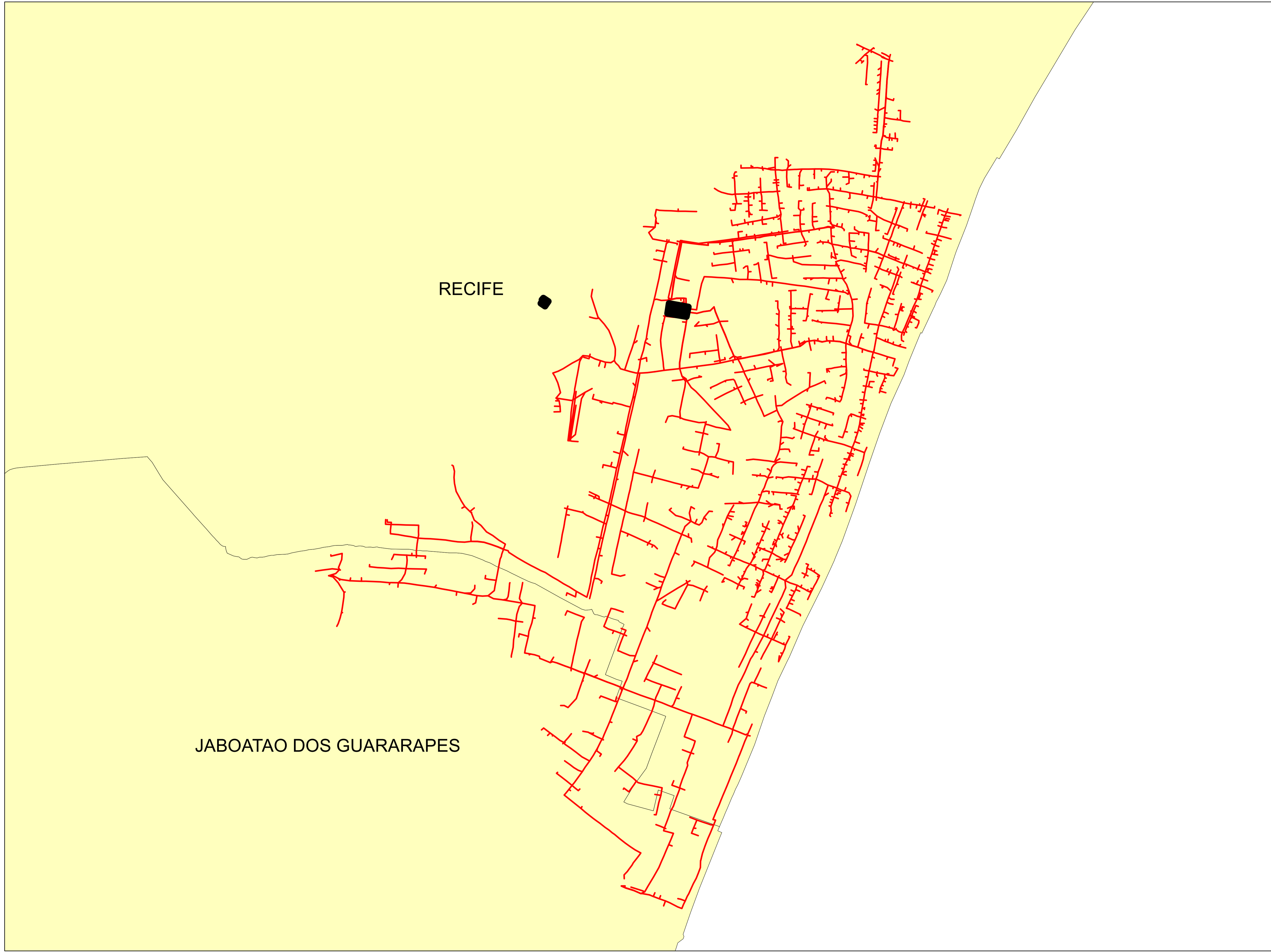
	Descrição:	
	CONJUNTO:	
	Elaborado por:	Setor:
Data:	RBBS	RBBS
28/07/2022	Fonte dos dados:	Escala:
	GSE	1:82.890



Legendas

- SUBESTAÇÃO
- ALIMENTADOR
- MUNICIPIO

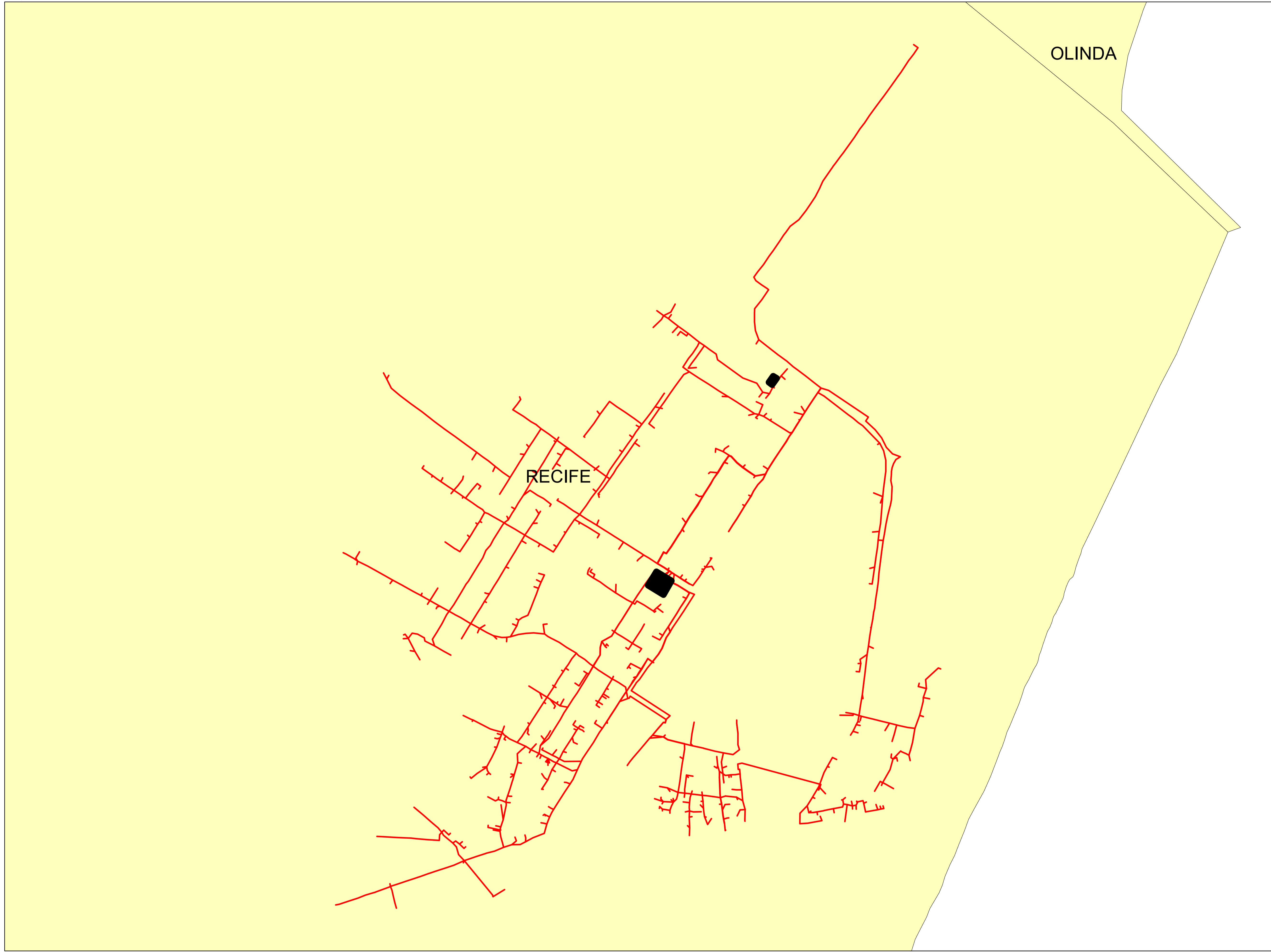
	Descrição:	
	CONJUNTO:	
	Elaborado por:	Setor:
Data:	RBBS	RBBS
28/07/2022	Fonte dos dados:	Escala:
	GSE	1:56.500






Legendas

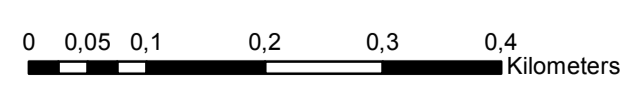
- SUBESTAÇÃO
- ALIMENTADOR
- MUNICIPIO

	Descrição:	
	CONJUNTO:	
	Elaborado por:	Setor:
Data:	RBBS	RBBS
28/07/2022	Fonte dos dados:	Escala:
	GSE	1:9.960

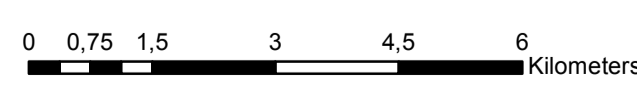
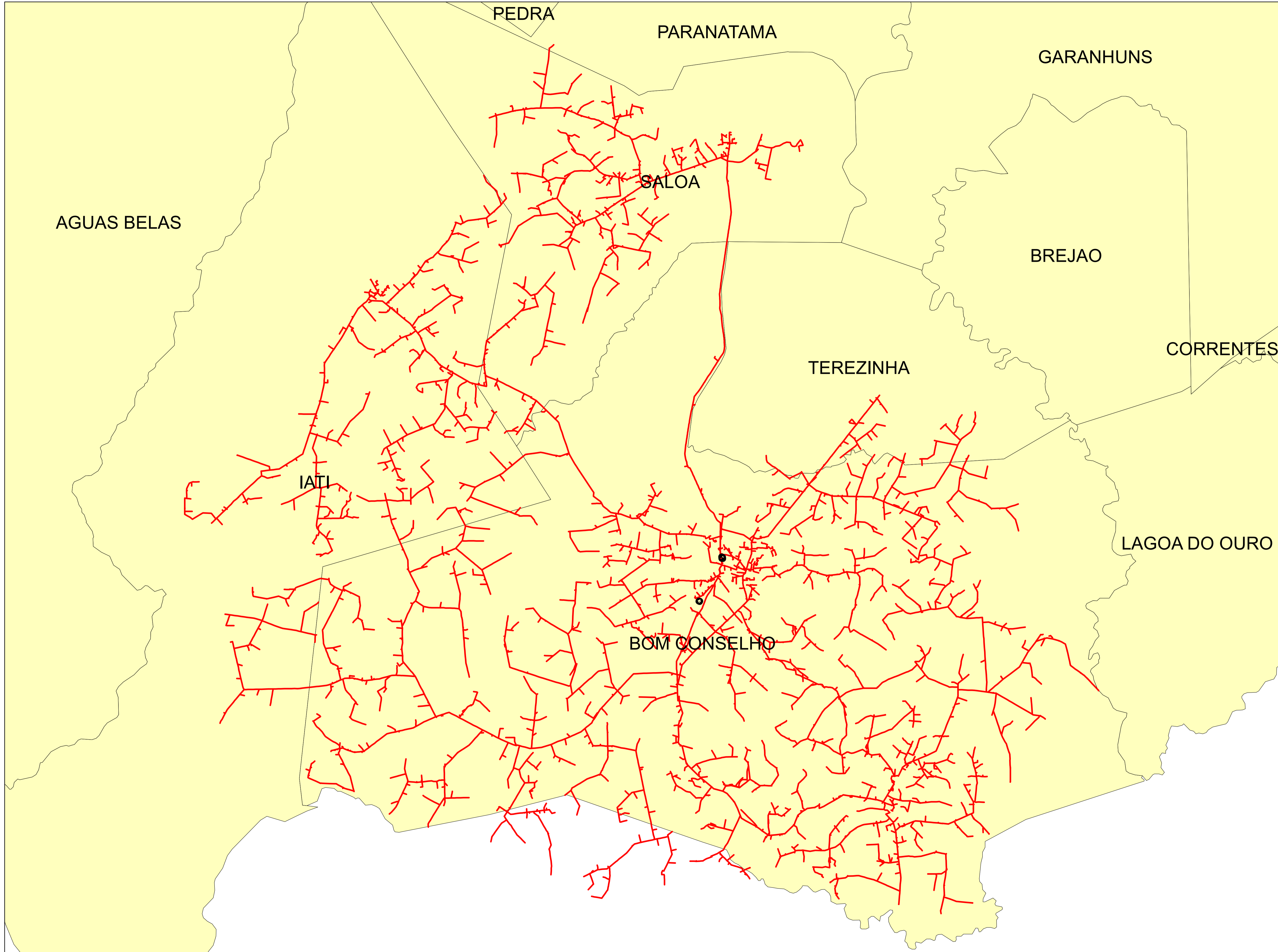


Legendas

-  SUBESTAÇÃO
-  ALIMENTADOR
-  MUNICIPIO



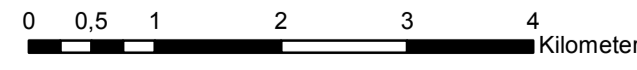
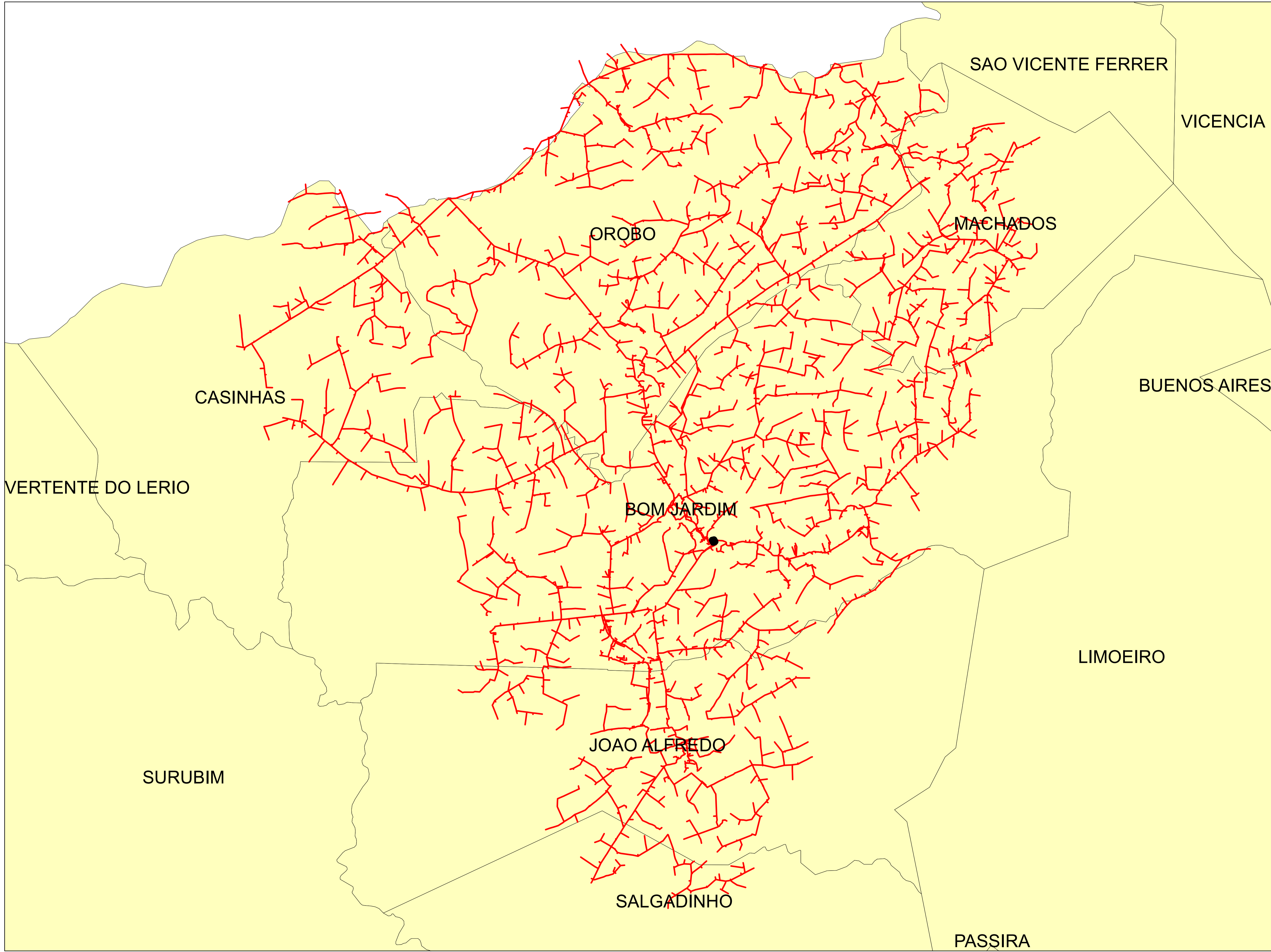
	Descrição:	
	CONJUNTO:	
	Elaborado por:	Setor:
Data:	RBBS	RBBS
28/07/2022	Fonte dos dados:	Escala:
	GSE	1:6.400



Legendas

- SUBESTAÇÃO
- ALIMENTADOR
- MUNICIPIO

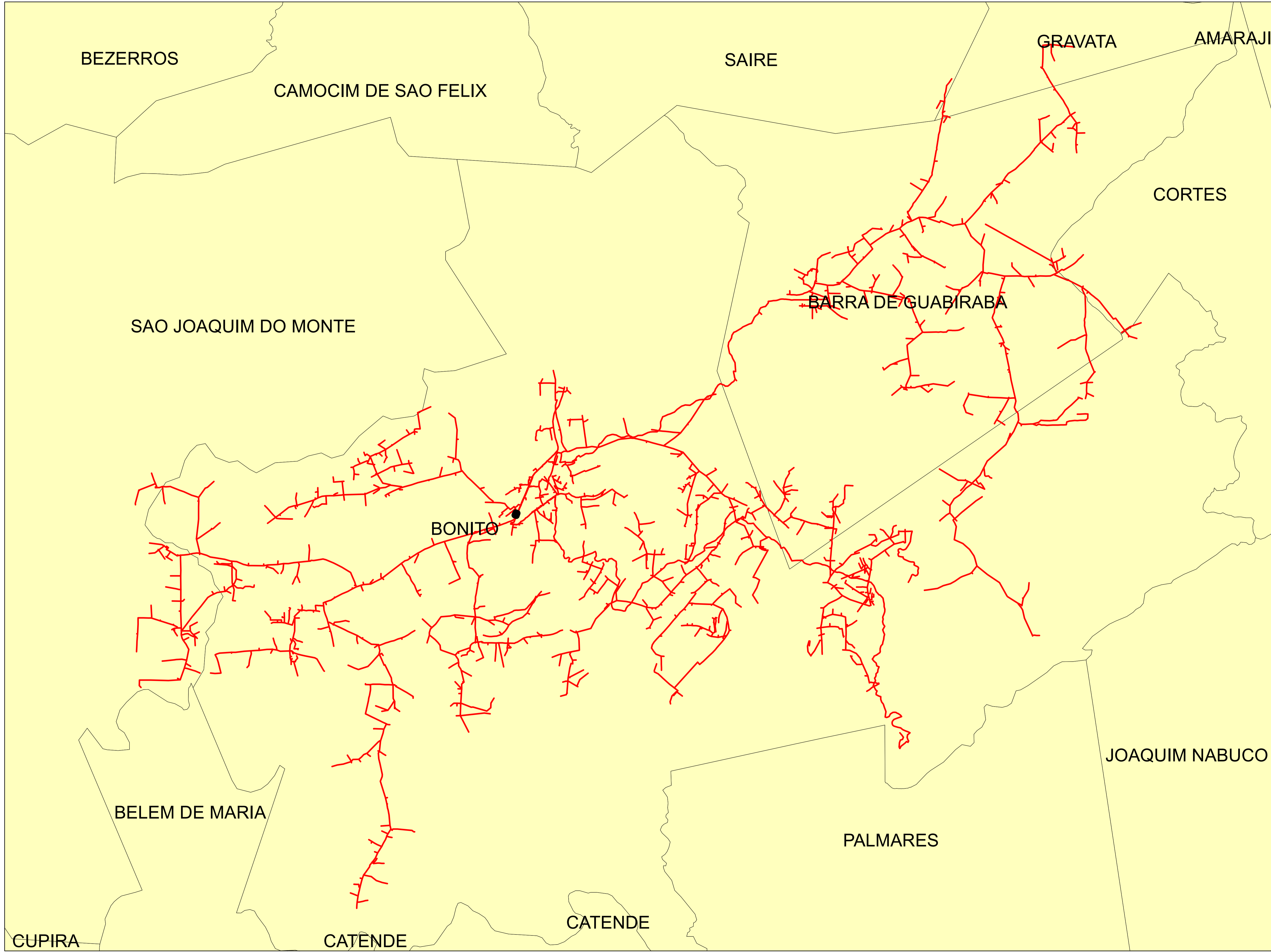
	Descrição:	
	CONJUNTO:	
	Elaborado por:	Setor:
Data:	RBBS	RBBS
28/07/2022	Fonte dos dados:	Escala:
	GSE	1:91.870






Legendas

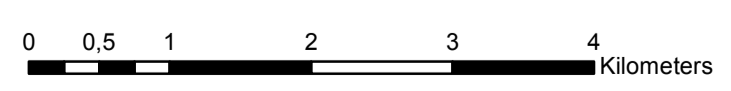
- SUBESTAÇÃO
- ALIMENTADOR
- MUNICIPIO

	Descrição:	
	CONJUNTO:	
	Elaborado por:	Setor:
Data:	RBBS	RBBS
28/07/2022	Fonte dos dados:	Escala:
	GSE	1:59.950

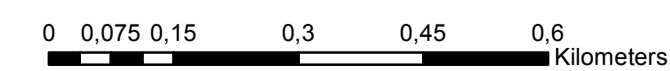
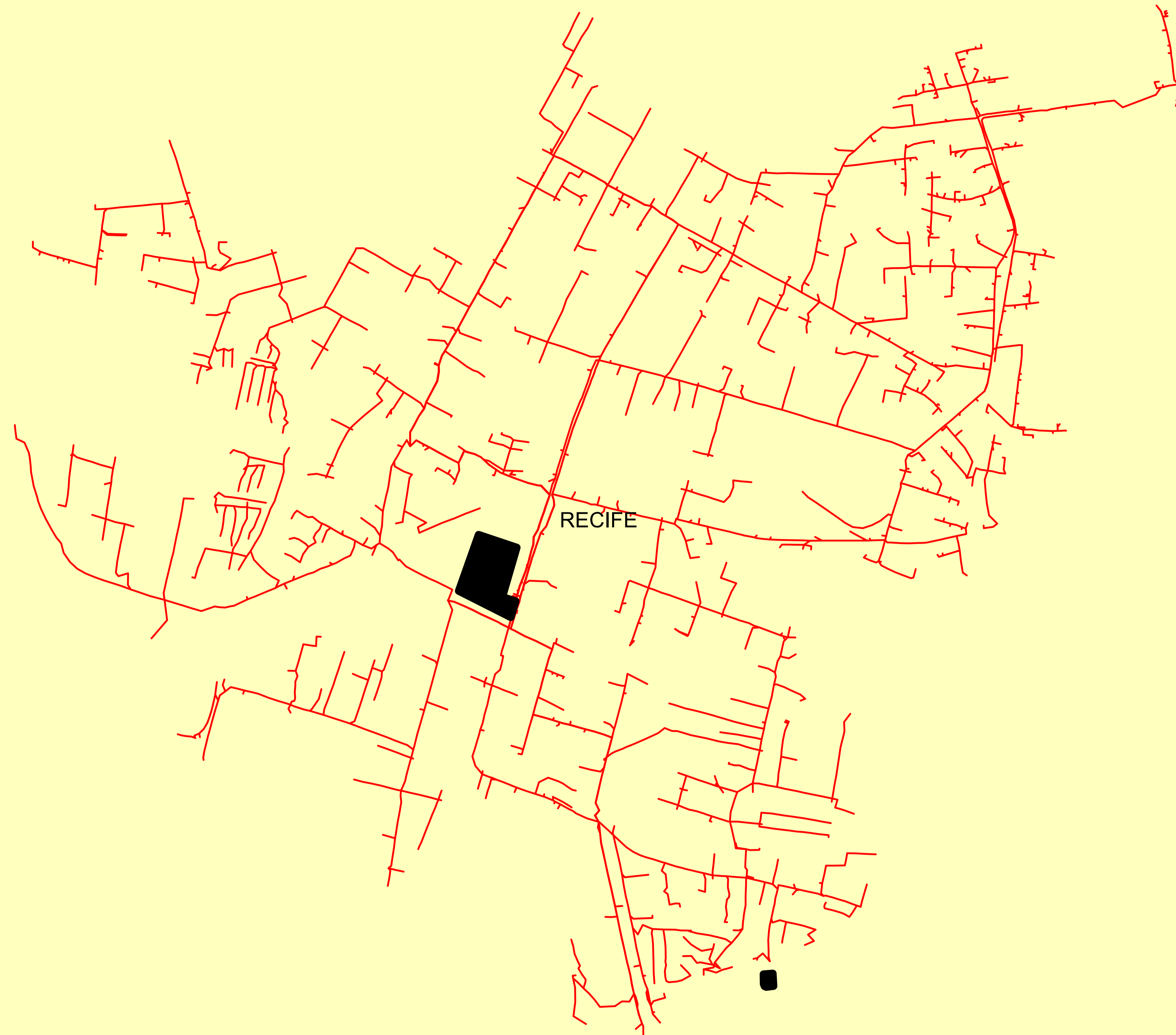





Legendas

-  SUBESTAÇÃO
-  ALIMENTADOR
-  MUNICIPIO

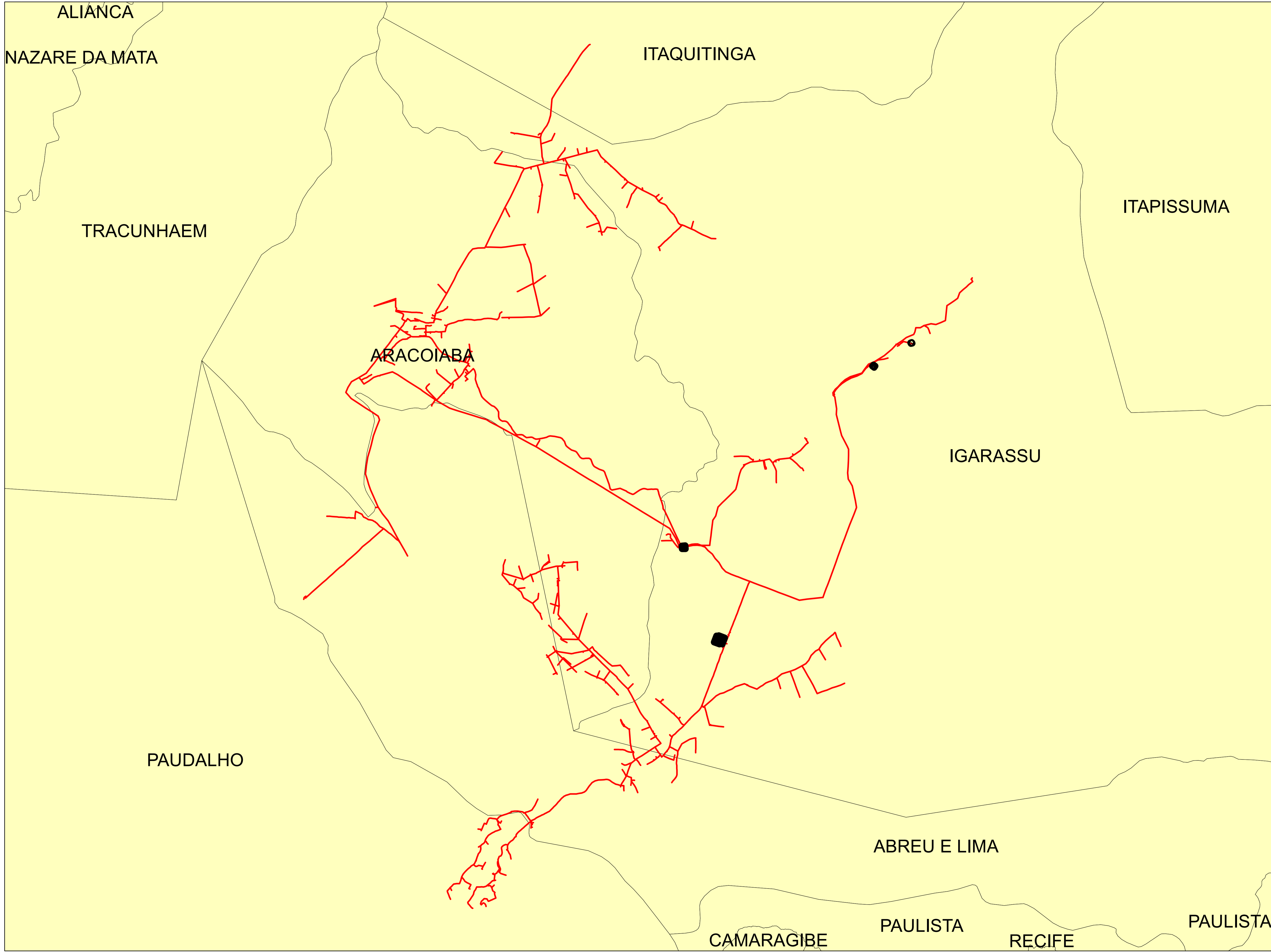


	Descrição:	
	CONJUNTO:	
	Elaborado por:	Setor:
Data:	RBBS	RBBS
28/07/2022	Fonte dos dados:	Escala:
	GSE	1:53.500






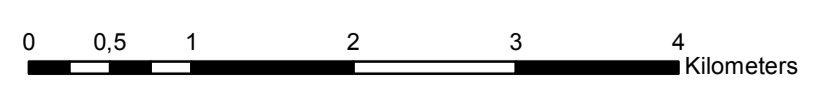
Legendas	
	SUBESTAÇÃO
	ALIMENTADOR
	MUNICIPIO

	Descrição:	
	CONJUNTO:	
	Elaborado por:	Setor:
Data:	RBBS	RBBS
28/07/2022	Fonte dos dados:	Escala:
	GSE	1:9.080

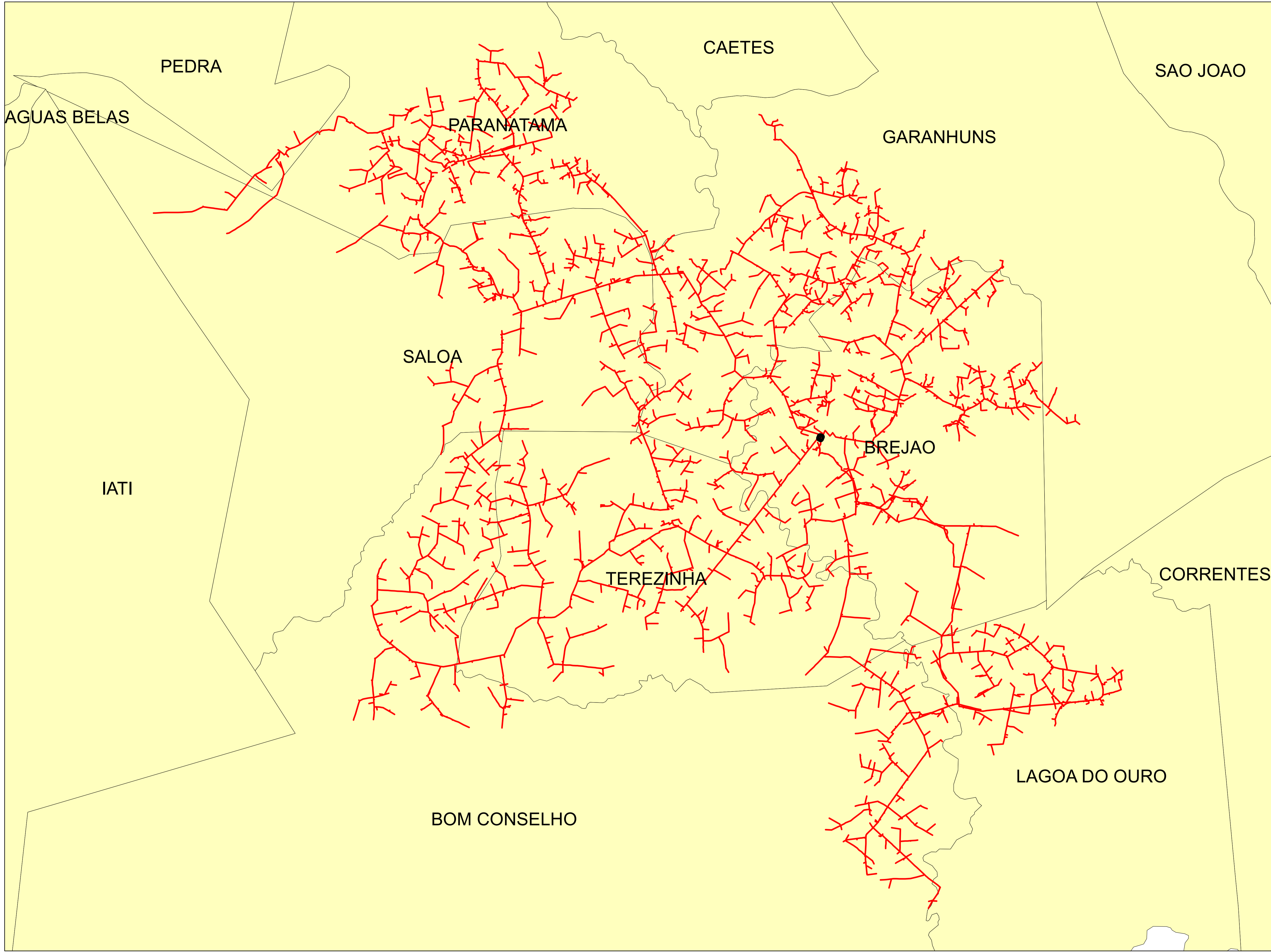


Legendas




-  SUBESTAÇÃO
-  ALIMENTADOR
-  MUNICIPIO



	Descrição:	
	CONJUNTO:	
	Elaborado por:	Setor:
Data:	RBBS	RBBS
28/07/2022	Fonte dos dados:	Escala:
	GSE	1:46.520

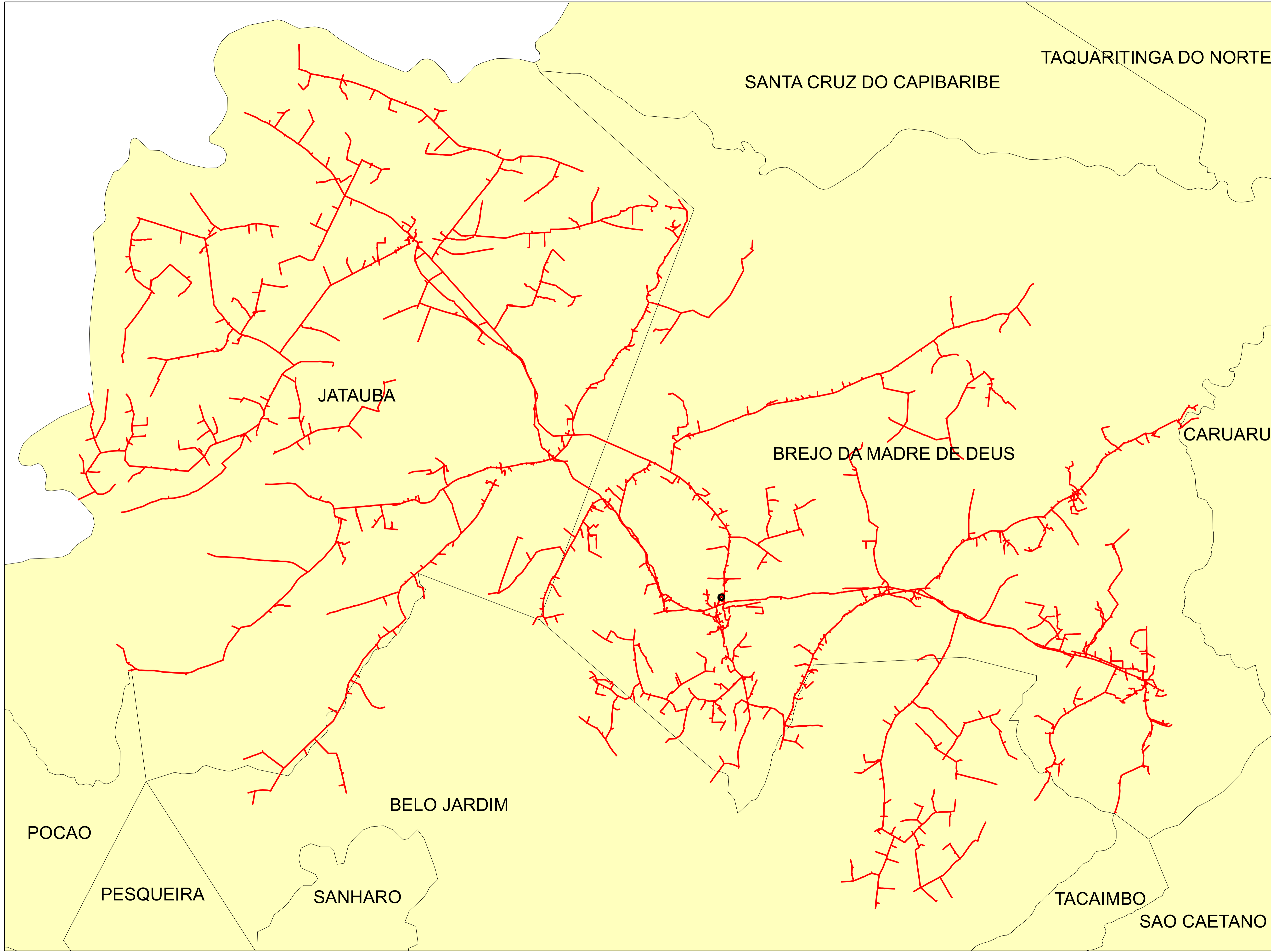


Legendas

-  SUBESTAÇÃO
-  ALIMENTADOR
-  MUNICIPIO

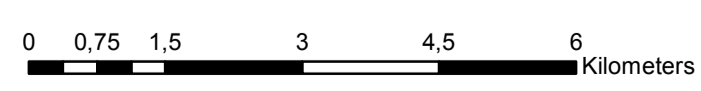


	Descrição:	
	CONJUNTO:	
	Elaborado por:	Setor:
Data:	RBBS	RBBS
28/07/2022	Fonte dos dados:	Escala:
	GSE	1:77.870

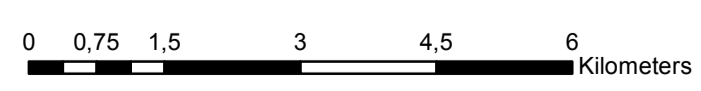
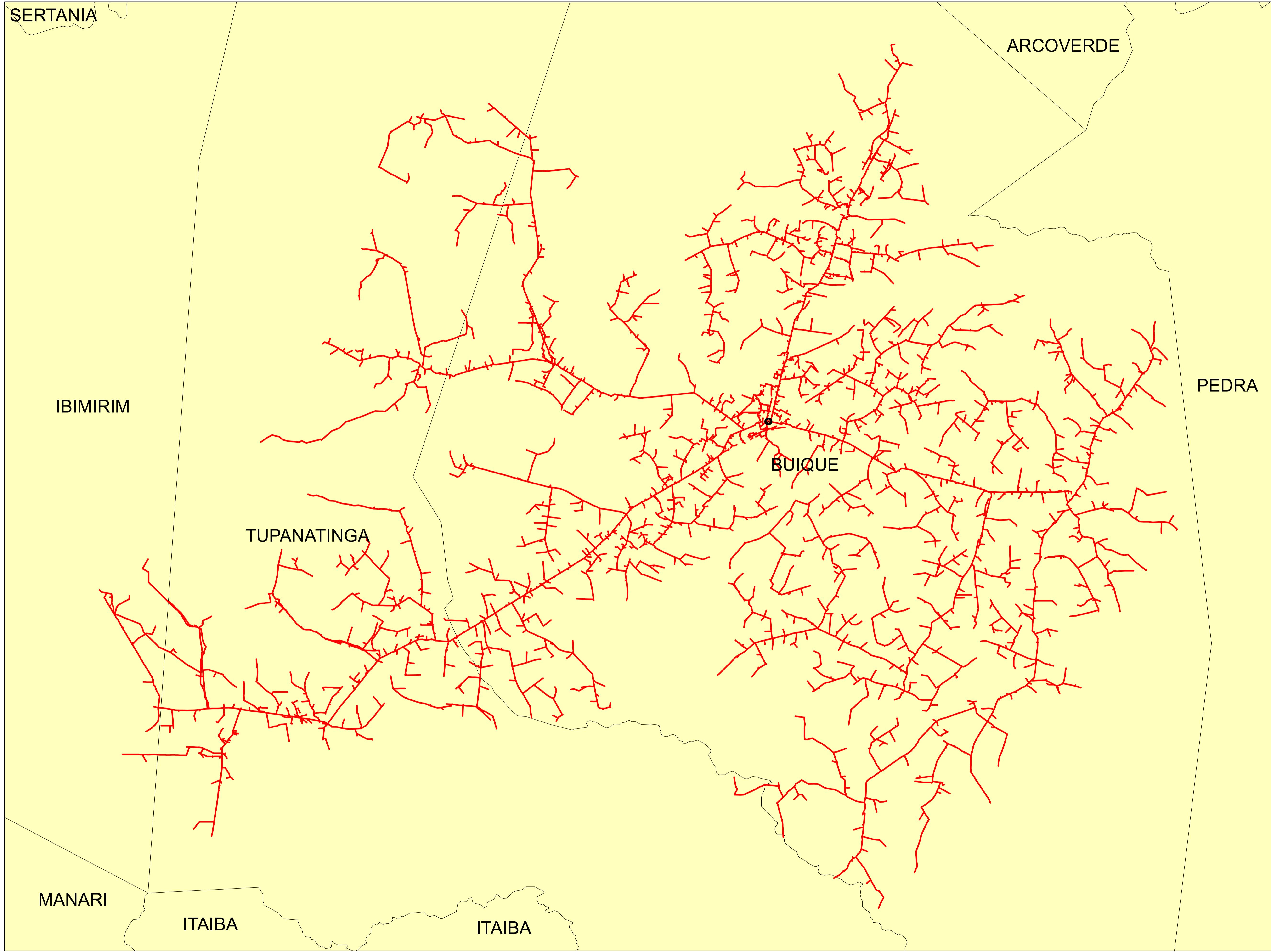


Legendas

- SUBESTAÇÃO
- ALIMENTADOR
- MUNICIPIO



	Descrição:	
	CONJUNTO:	
	Elaborado por:	Setor:
Data:	RBBS	RBBS
28/07/2022	Fonte dos dados:	Escala:
	GSE	1:82.880



Legendas

- SUBESTAÇÃO
- ALIMENTADOR
- MUNICIPIO

	Descrição:	
	CONJUNTO:	
	Elaborado por:	Setor:
Data:	RBBS	RBBS
28/07/2022	Fonte dos dados:	Escala:
	GSE	1:83.420



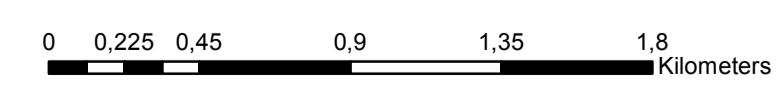
ESCADA

CABO DE SANTO AGOSTINHO

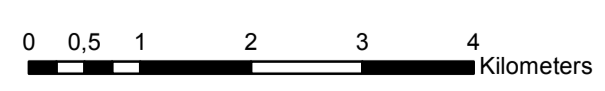
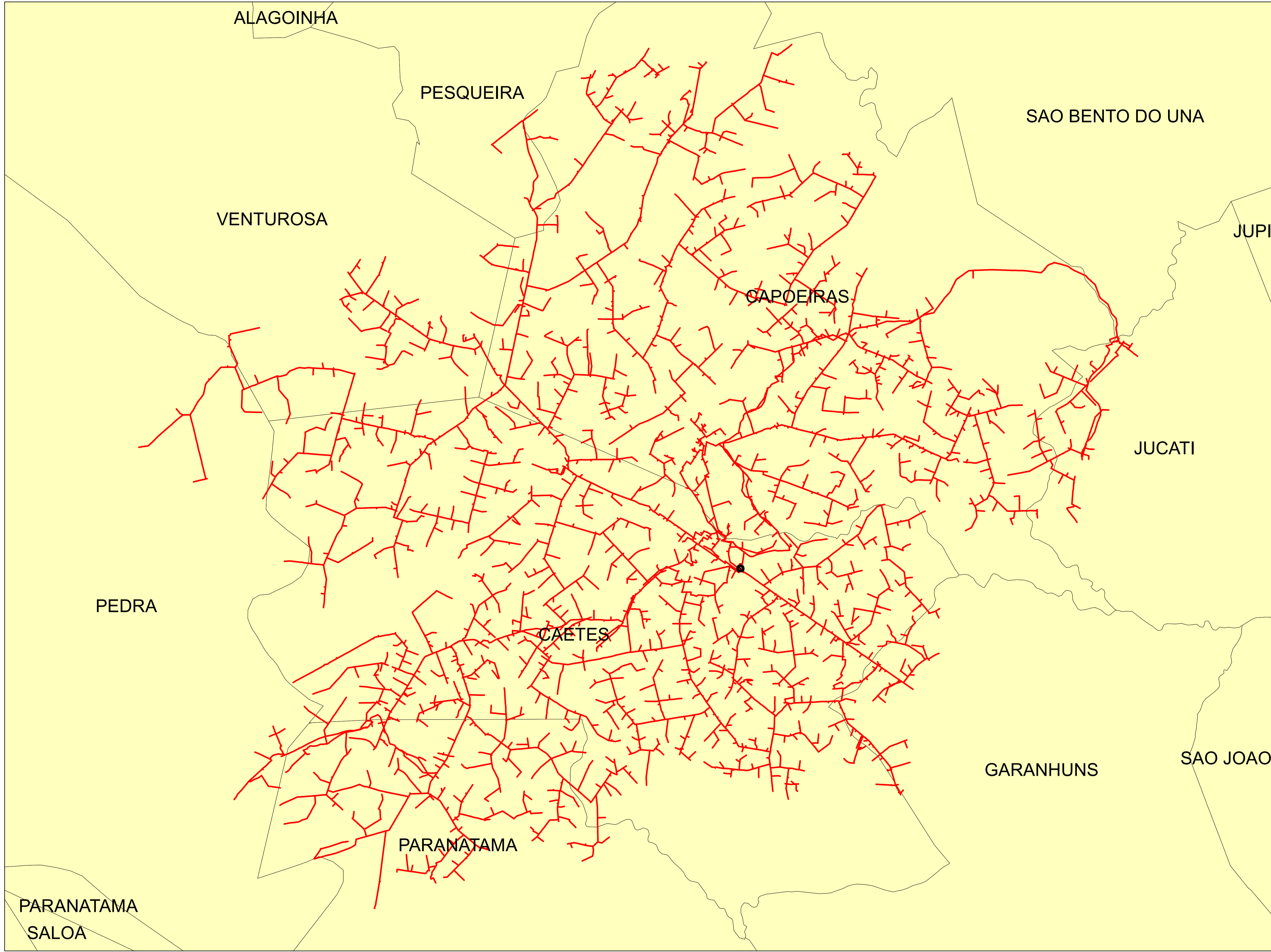
IPOJUCA

Legendas

- SUBESTAÇÃO
- ALIMENTADOR
- MUNICIPIO



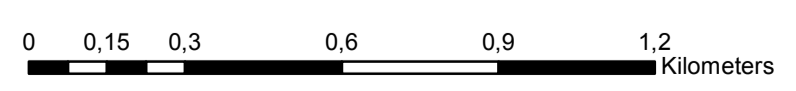
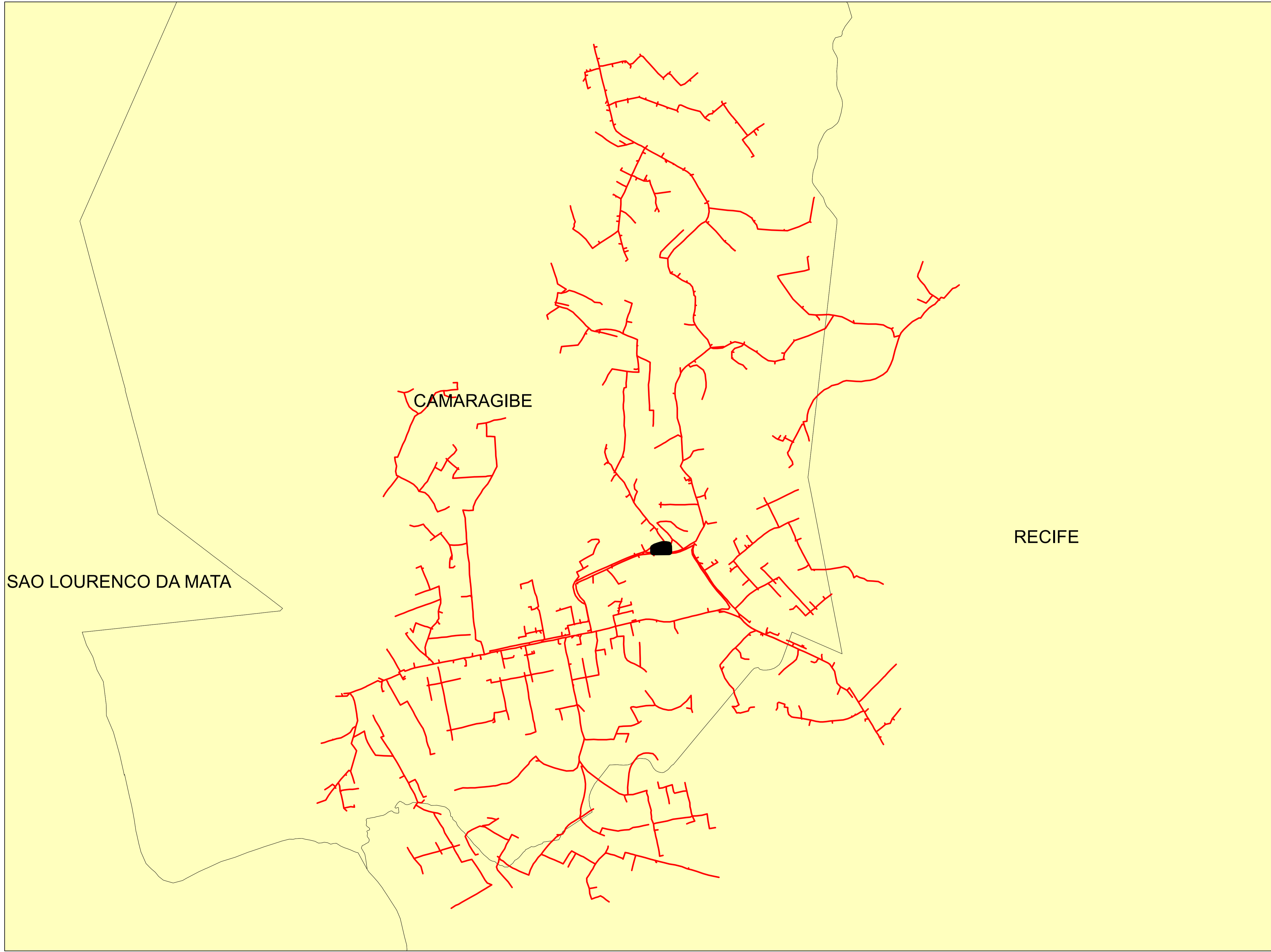
	Descrição:	
	CONJUNTO:	
	Elaborado por:	Setor:
Data:	RBBS	RBBS
28/07/2022	Fonte dos dados:	Escala:
	GSE	1:22.540



Legendas

- SUBESTAÇÃO
- ALIMENTADOR
- MUNICIPIO

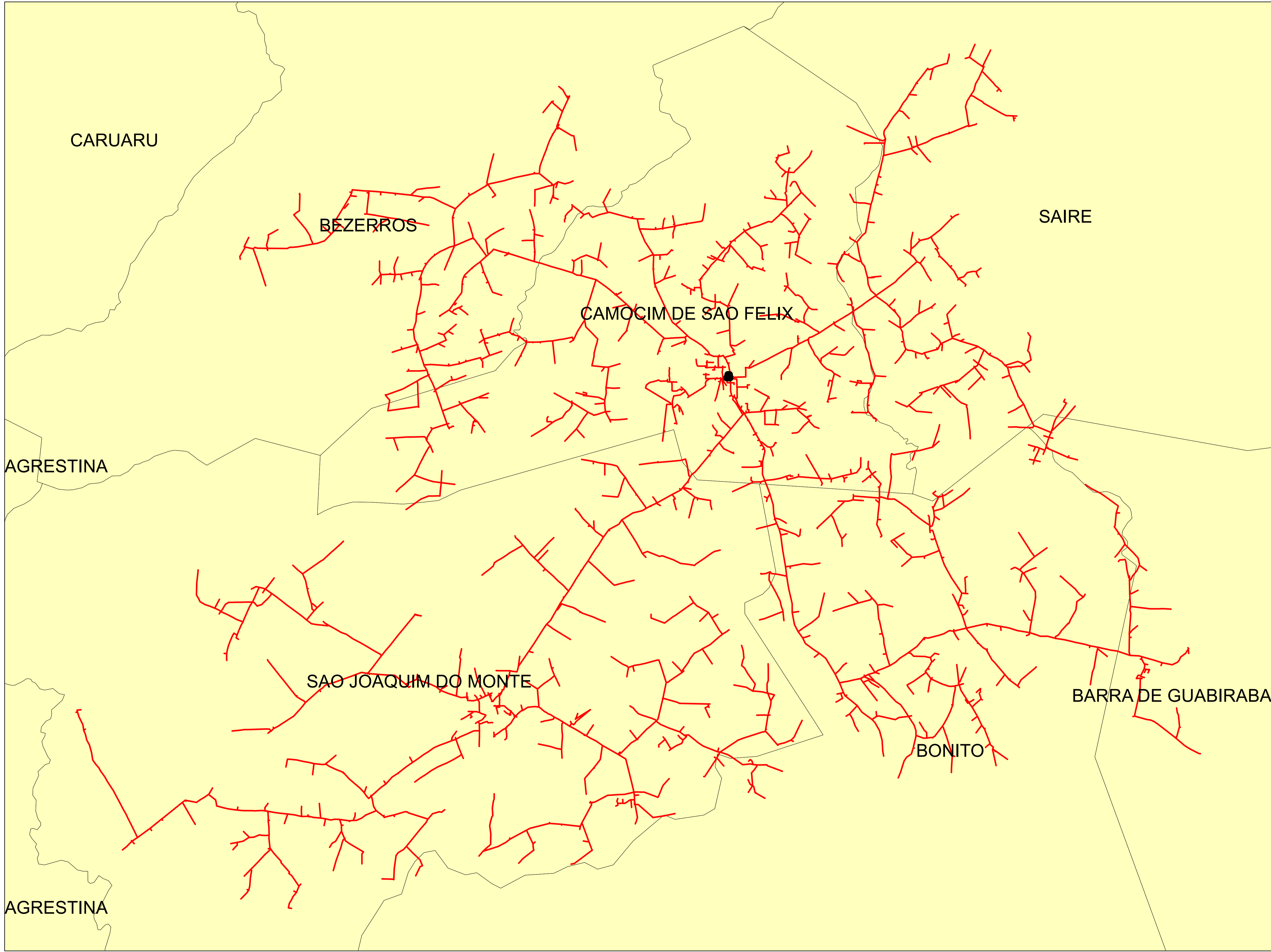
	Descrição:	
	CONJUNTO:	
	Elaborado por:	Setor:
Data:	RBBS	RBBS
28/07/2022	Fonte dos dados:	Escala:
	GSE	1:67.940






Legendas

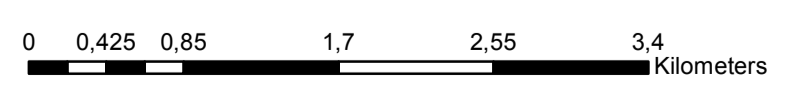
- SUBESTAÇÃO
- ALIMENTADOR
- MUNICIPIO

	Descrição:	
	CONJUNTO:	
	Elaborado por:	Setor:
Data:	RBBS	RBBS
28/07/2022	Fonte dos dados:	Escala:
	GSE	1:14.480

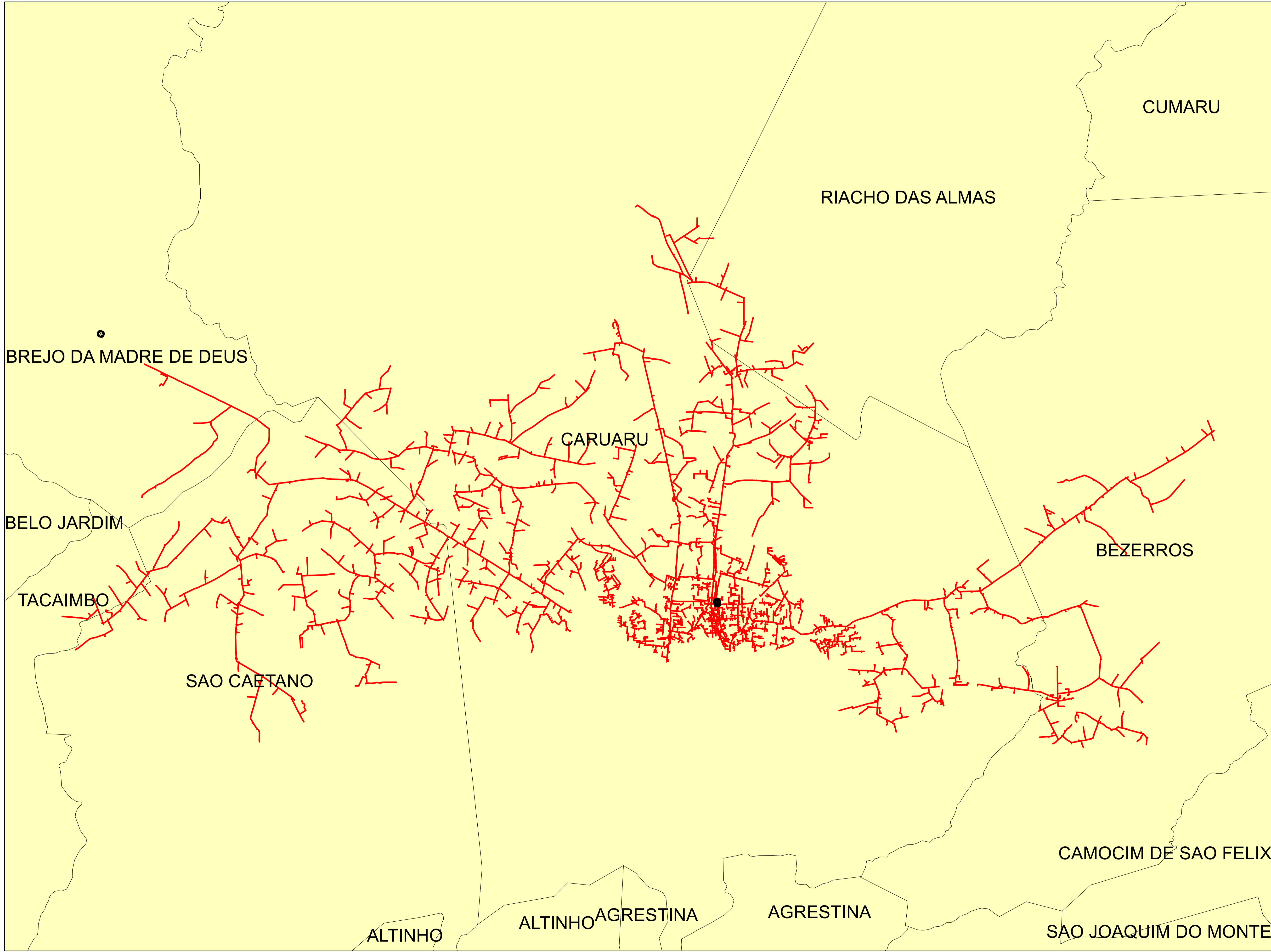


Legendas

-  SUBESTAÇÃO
-  ALIMENTADOR
-  MUNICIPIO

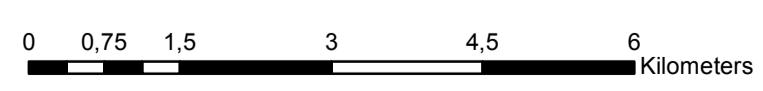


	Descrição:	
	CONJUNTO:	
	Elaborado por:	Setor:
Data:	RBBS	RBBS
28/07/2022	Fonte dos dados:	Escala:
	GSE	1:41.480

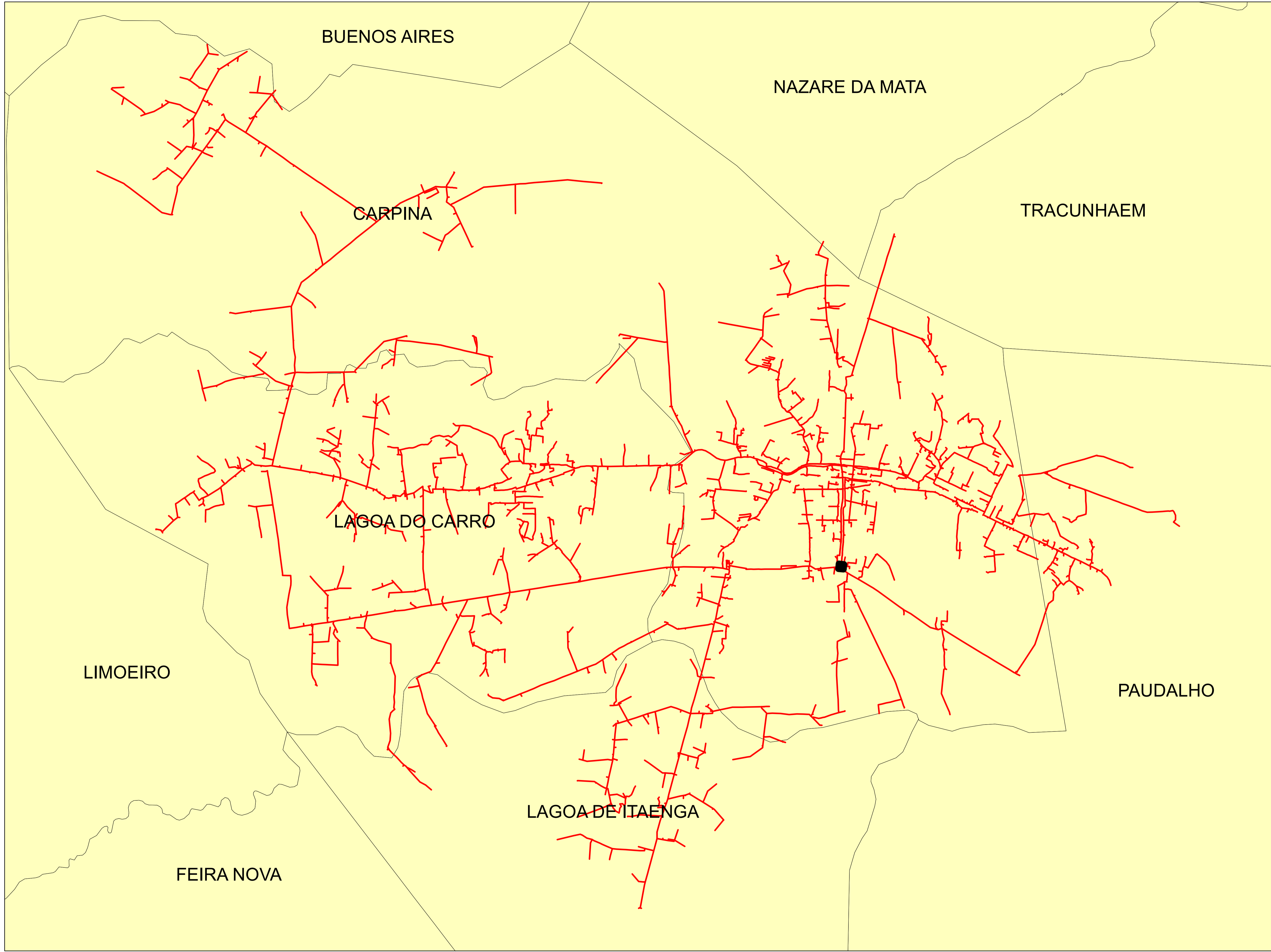


Legendas

- SUBESTAÇÃO
- ALIMENTADOR
- MUNICIPIO

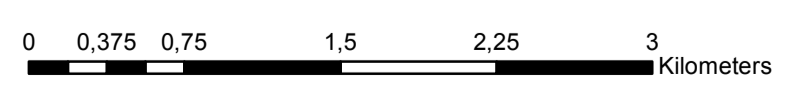


	Descrição:	
	CONJUNTO:	
	Elaborado por:	Setor:
Data:	RBBS	RBBS
28/07/2022	Fonte dos dados:	Escala:
	GSE	1:74.900

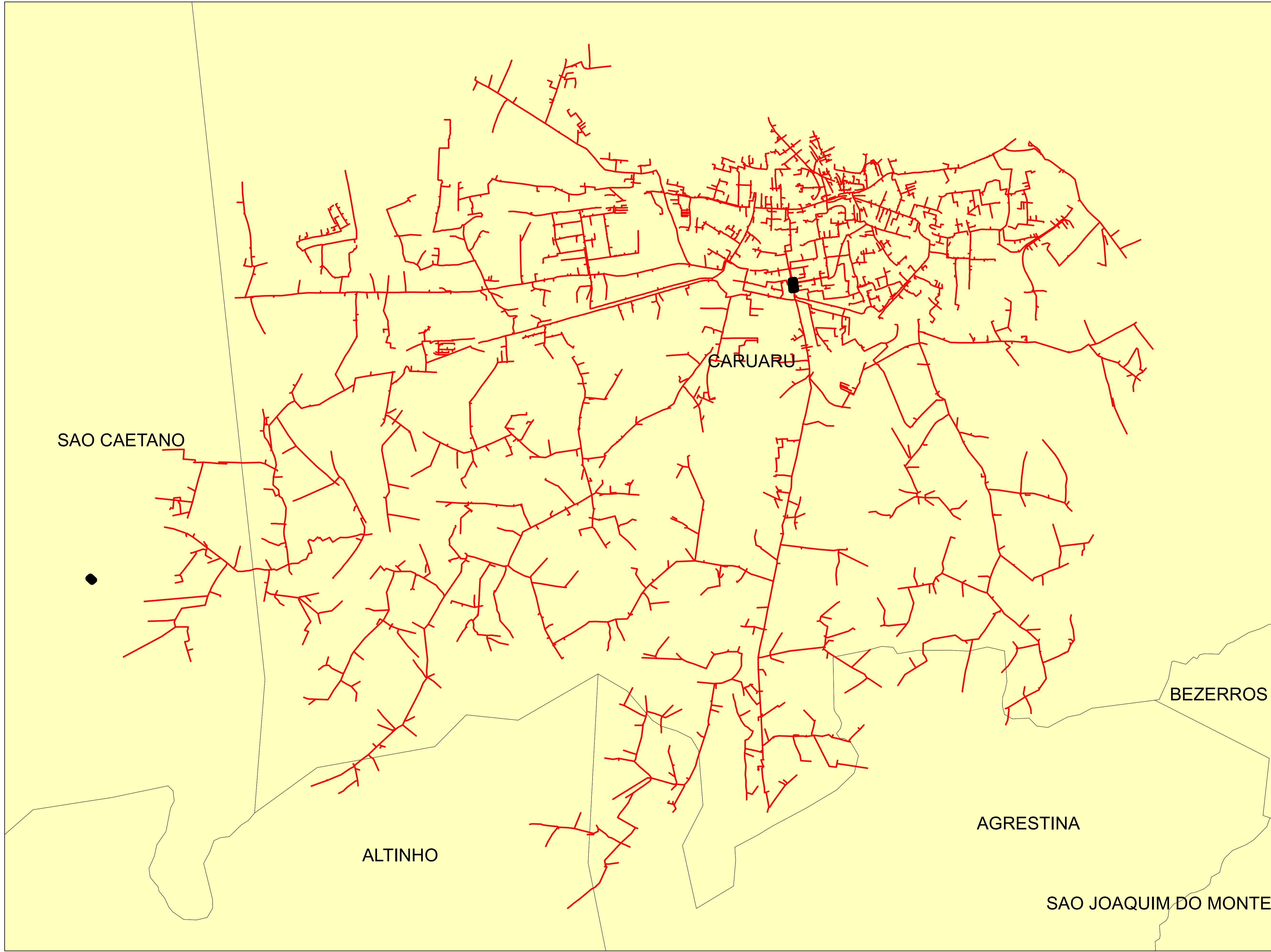


Legendas

- SUBESTAÇÃO
- ALIMENTADOR
- MUNICIPIO



	Descrição:	
	CONJUNTO:	
	Elaborado por:	Setor:
Data:	RBBS	RBBS
28/07/2022	Fonte dos dados:	Escala:
	GSE	1:36.350



SAO CAETANO

CARUARU




BEZERROS

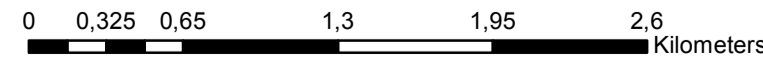
ALTINHO

AGRESTINA

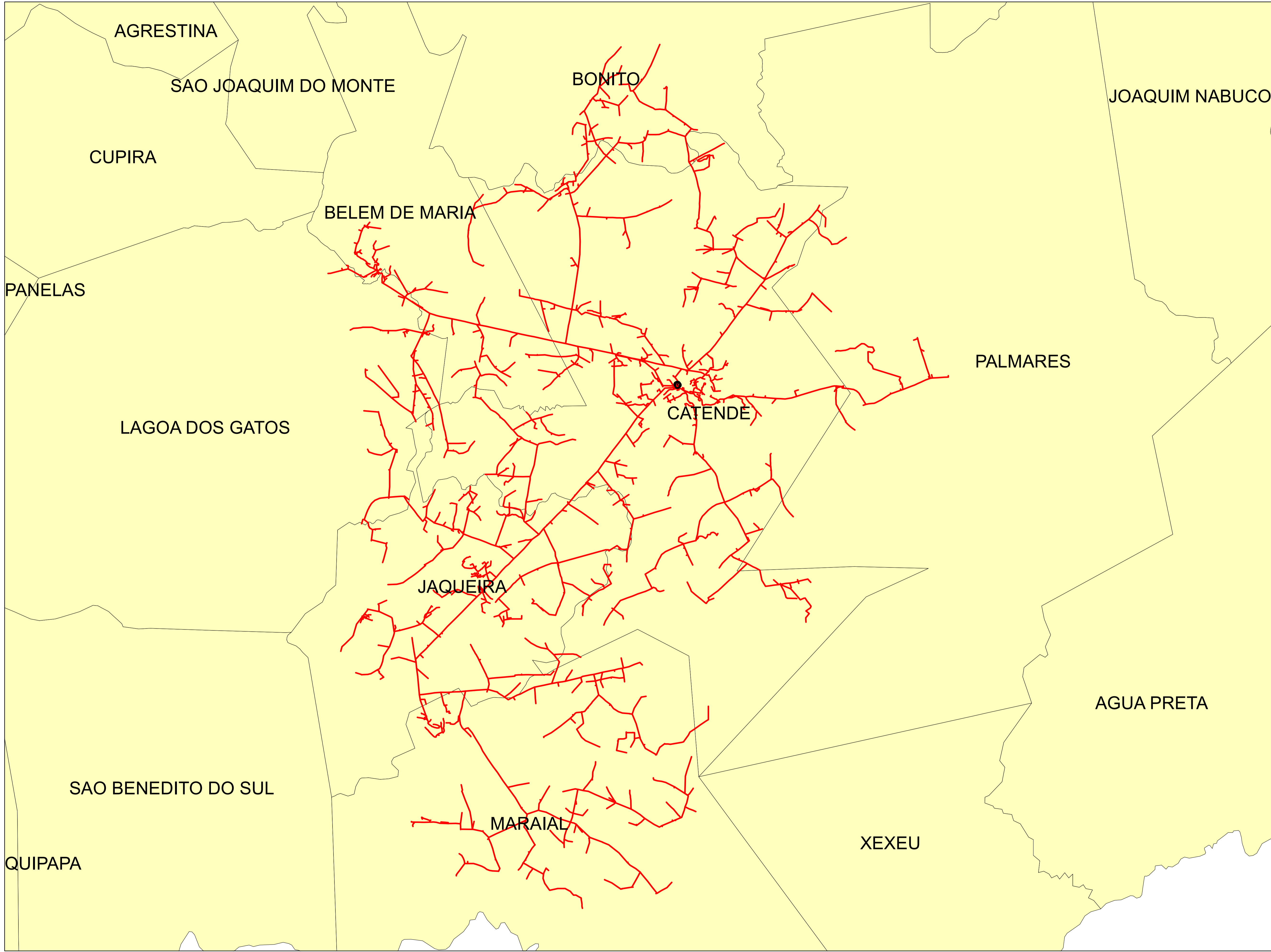
SAO JOAQUIM DO MONTE

Legendas




-  SUBESTAÇÃO
-  ALIMENTADOR
-  MUNICIPIO

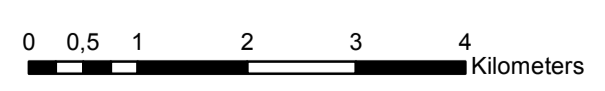


	Descrição:	
	CONJUNTO:	
	Elaborado por:	Setor:
Data:	RBBS	RBBS
28/07/2022	Fonte dos dados:	Escala:
	GSE	1:31.770

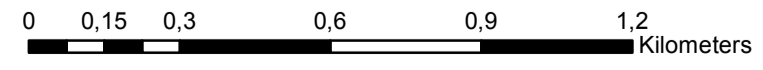
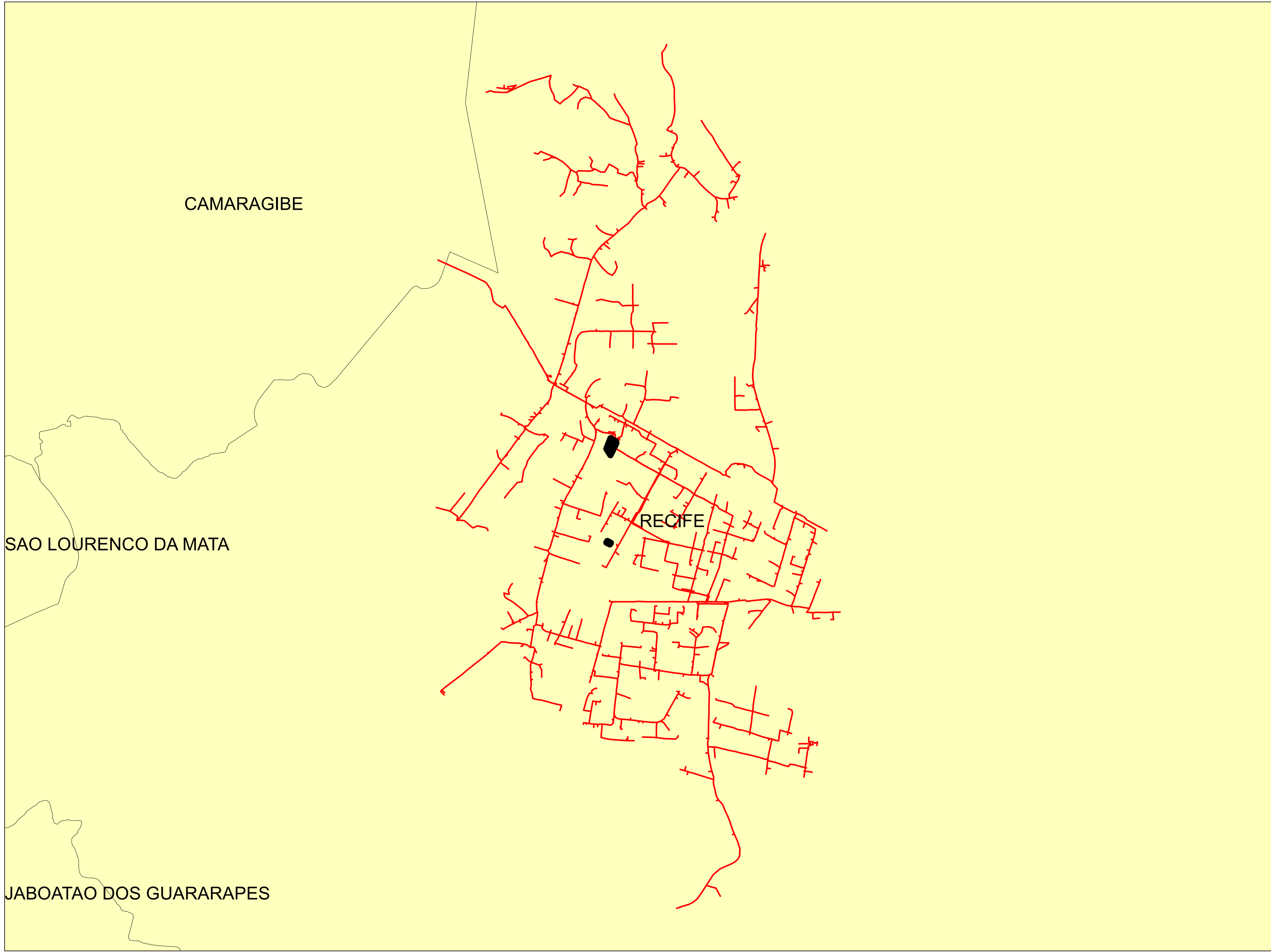


Legendas




-  SUBESTAÇÃO
-  ALIMENTADOR
-  MUNICIPIO



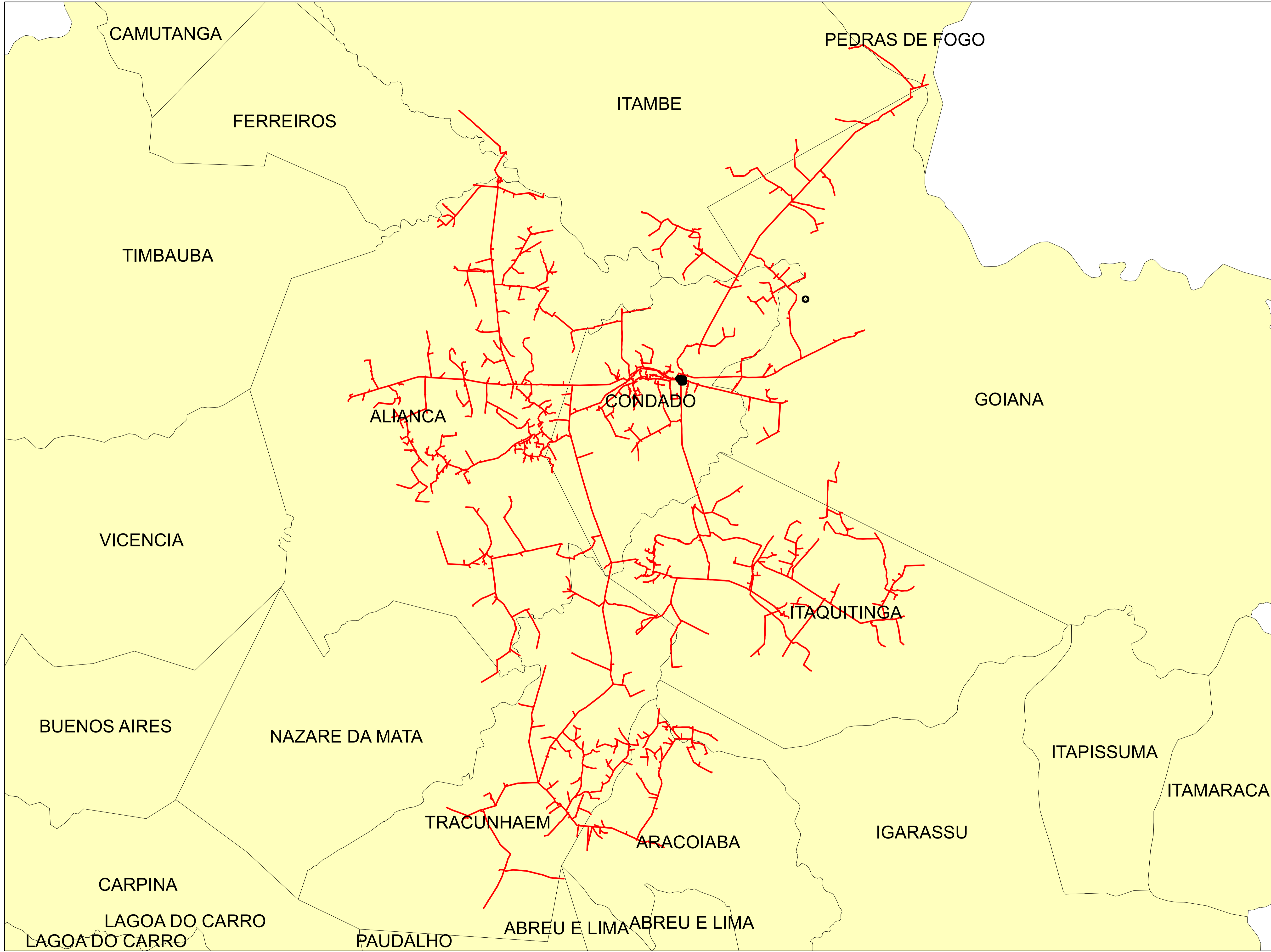
	Descrição:	
	CONJUNTO:	
	Elaborado por:	Setor:
Data:	RBBS	RBBS
28/07/2022	Fonte dos dados:	Escala:
	GSE	1:69.240



Legendas

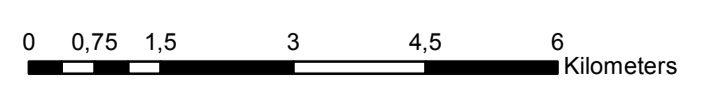
-  SUBESTAÇÃO
-  ALIMENTADOR
-  MUNICIPIO

	Descrição:	
	CONJUNTO:	
	Elaborado por:	Setor:
Data:	RBBS	RBBS
28/07/2022	Fonte dos dados:	Escala:
	GSE	1:15.020

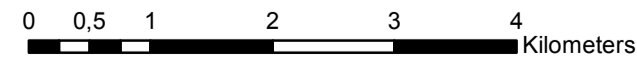
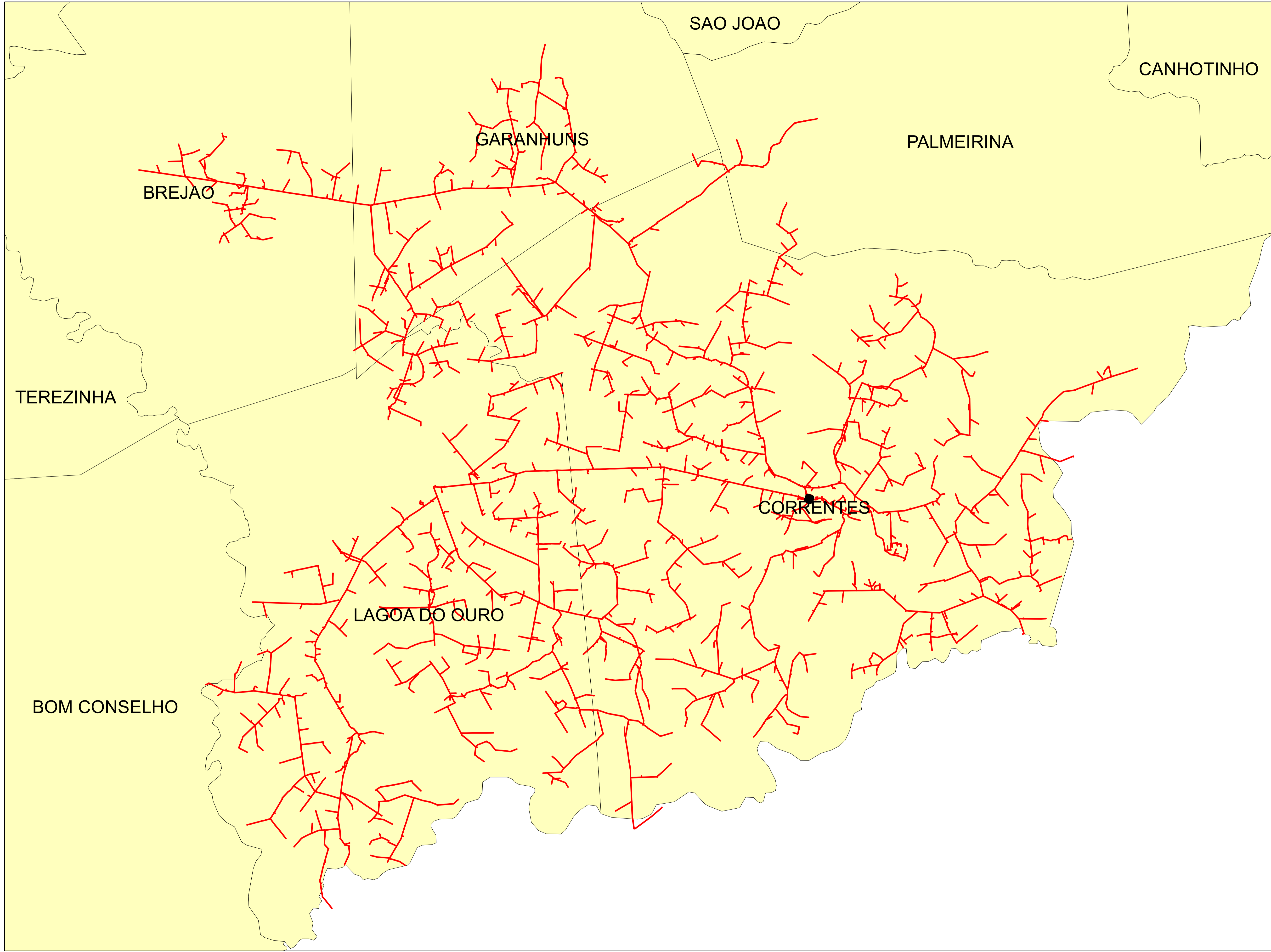


Legendas

- SUBESTAÇÃO
- ALIMENTADOR
- MUNICIPIO



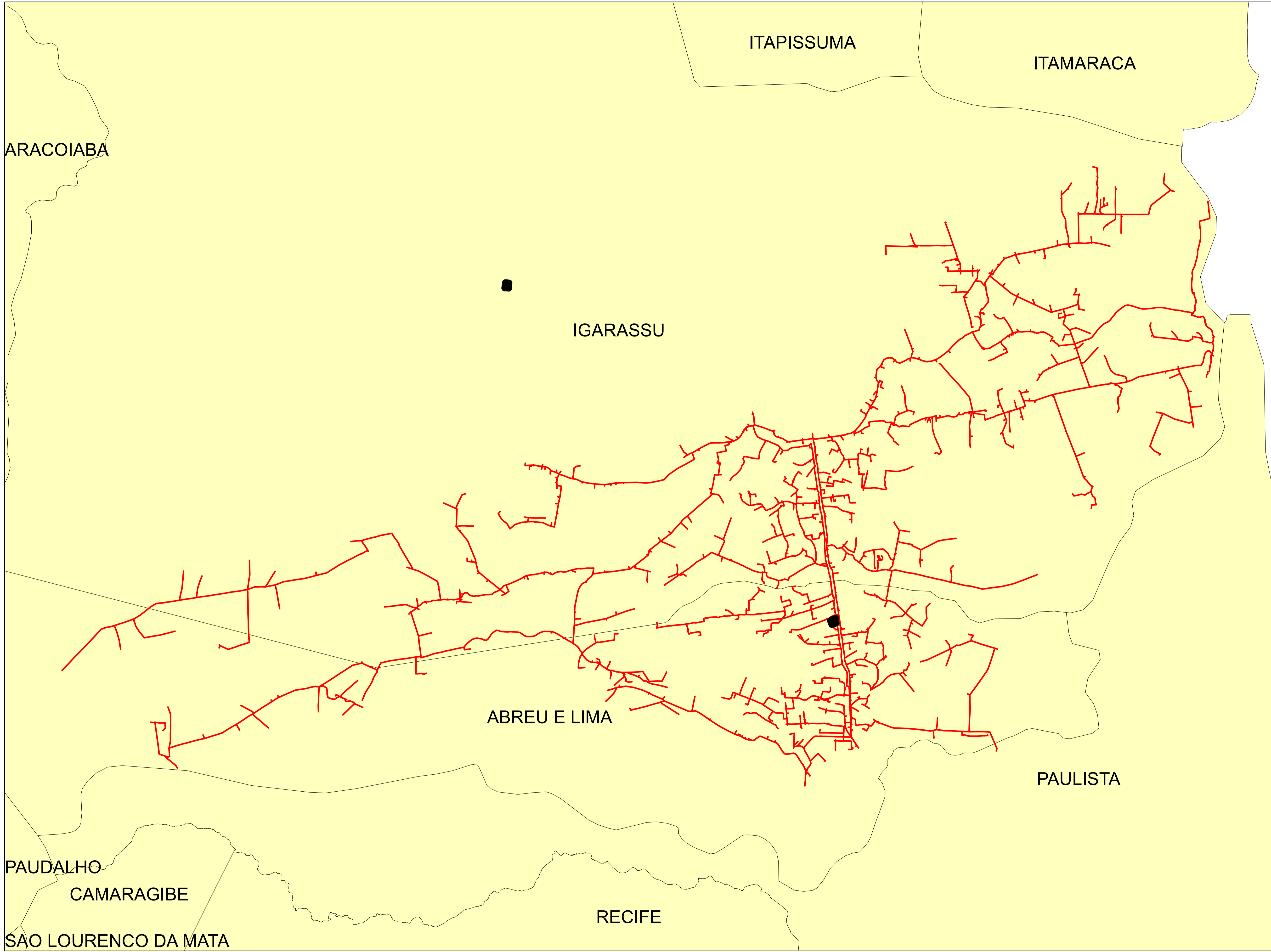
	Descrição:	
	CONJUNTO:	
	Elaborado por:	Setor:
Data:	RBBS	RBBS
28/07/2022	Fonte dos dados:	Escala:
	GSE	1:85.740



Legendas

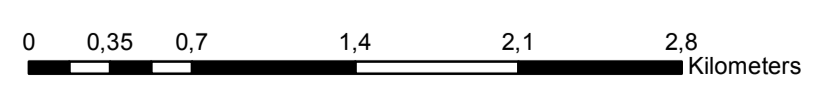
- SUBESTAÇÃO
- ALIMENTADOR
- MUNICIPIO

	Descrição:	
	CONJUNTO:	
	Elaborado por:	Setor:
Data:	RBBS	RBBS
28/07/2022	Fonte dos dados:	Escala:
	GSE	1:61.980



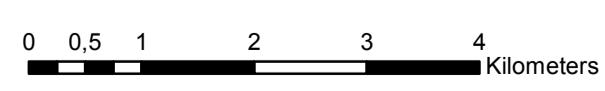
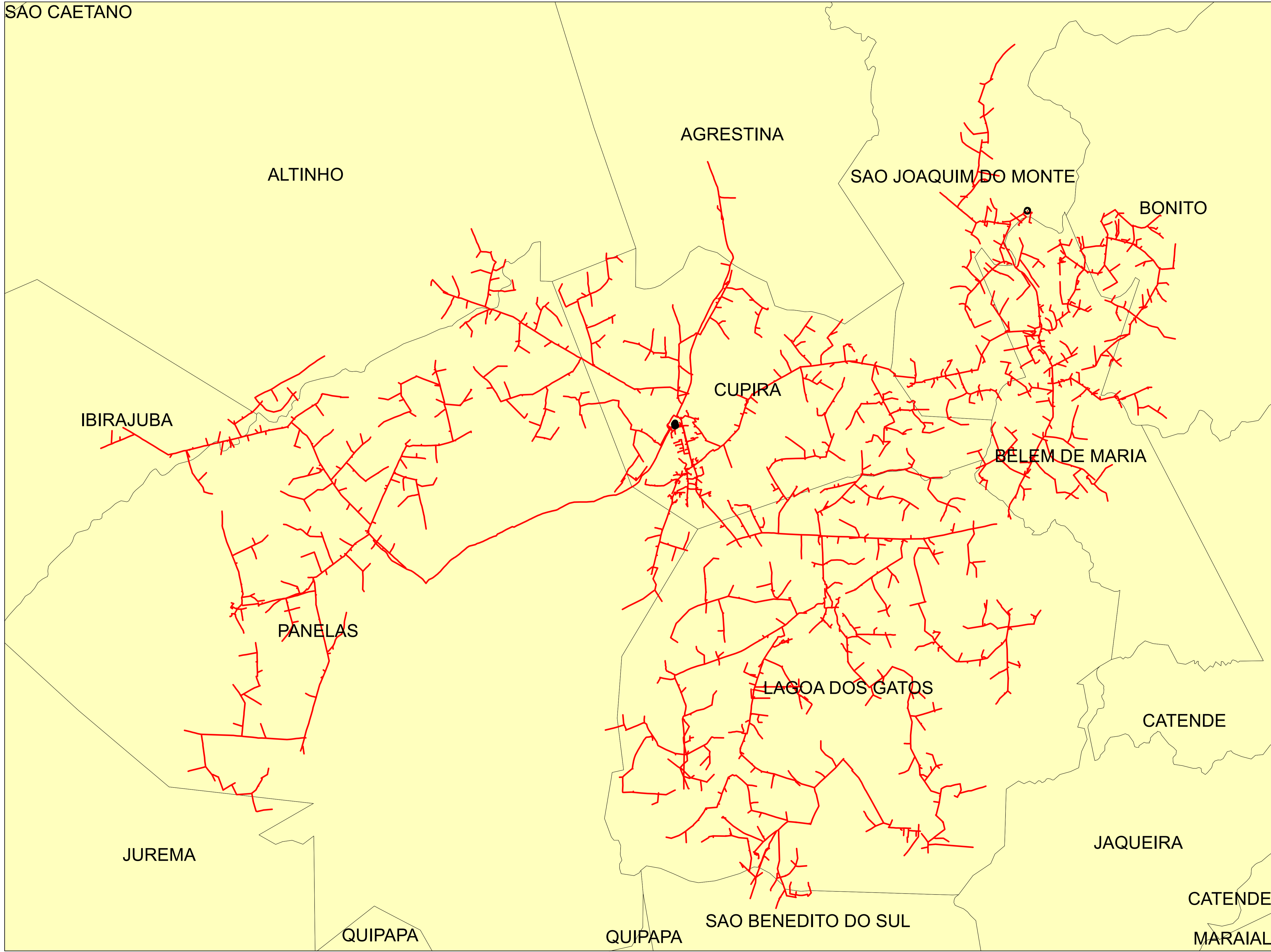
Legendas

- SUBESTAÇÃO
- ALIMENTADOR
- MUNICIPIO



	Descrição:	
	CONJUNTO:	
	Elaborado por:	Setor:
Data:	RBBS	RBBS
28/07/2022	Fonte dos dados:	Escala:
	GSE	1:32.410

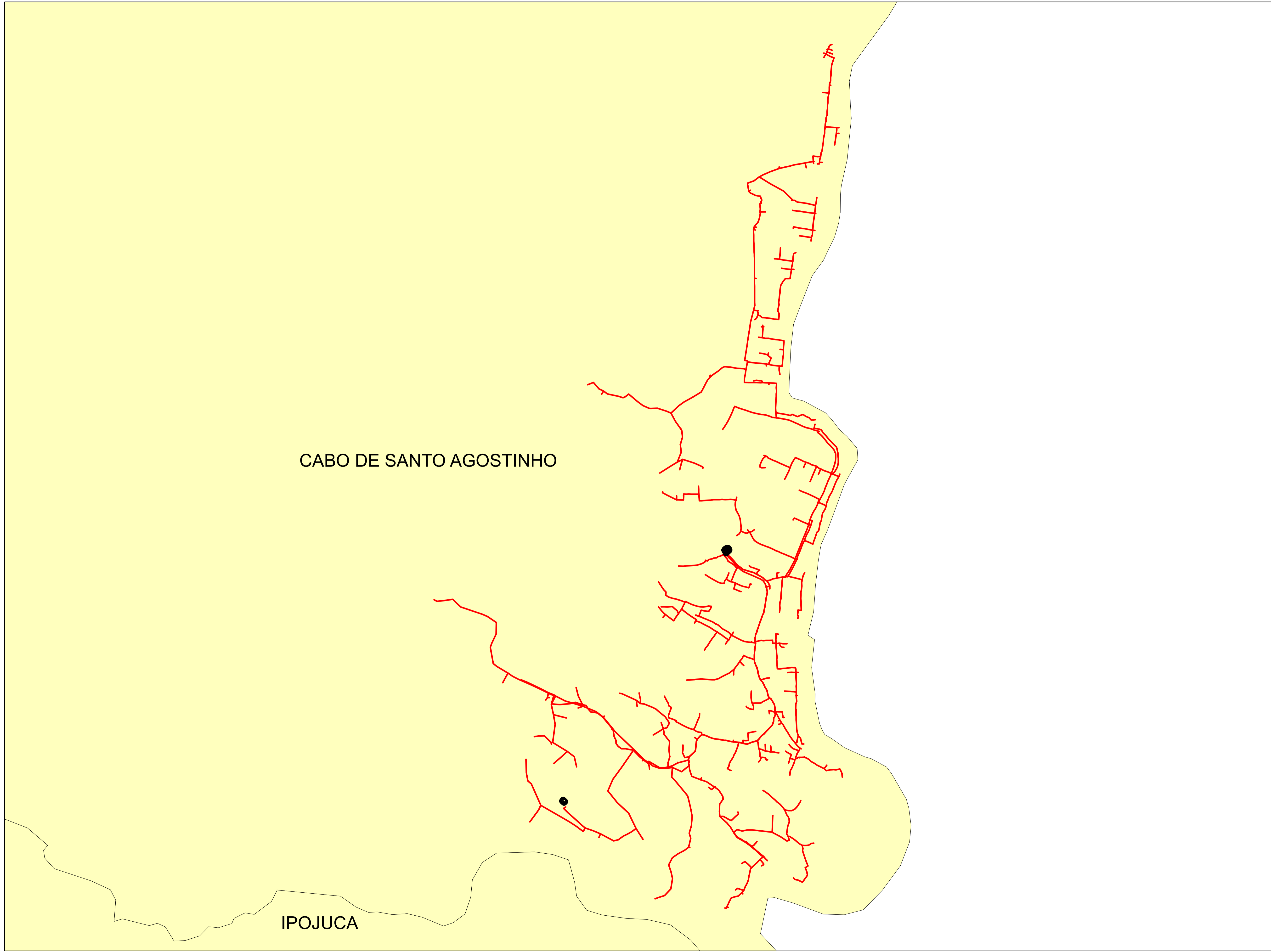
SÃO CAETANO



Legendas

- SUBESTAÇÃO
- ALIMENTADOR
- MUNICIPIO




	Descrição:	
	CONJUNTO:	
	Elaborado por:	Setor:
Data:	RBBS	RBBS
28/07/2022	Fonte dos dados:	Escala:
	GSE	1:67.060

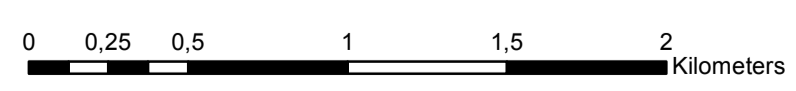


CABO DE SANTO AGOSTINHO

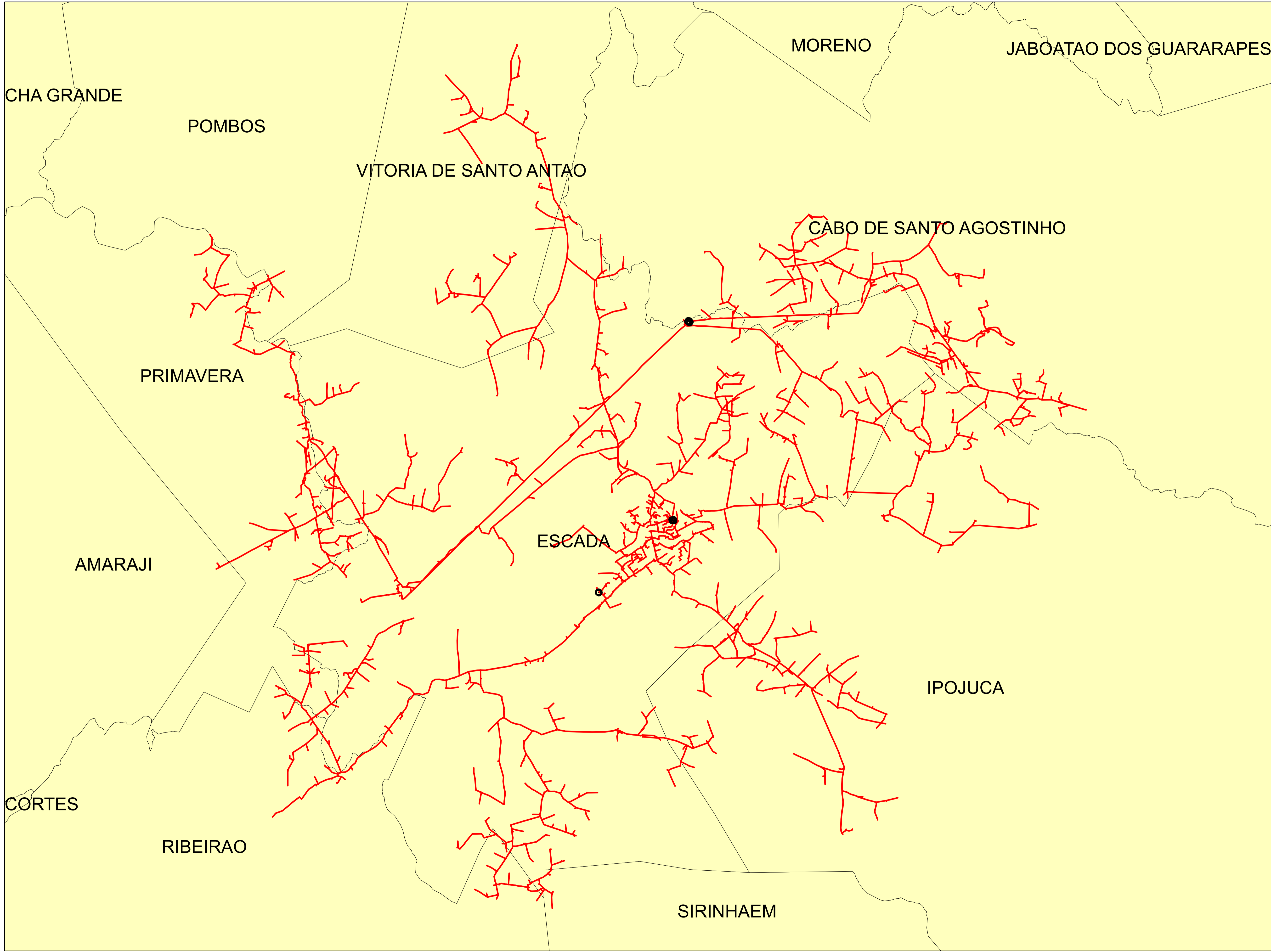
IPOJUCA

Legendas




-  SUBESTAÇÃO
-  ALIMENTADOR
-  MUNICIPIO

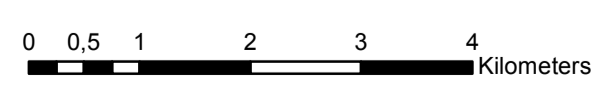


	Descrição:	
	CONJUNTO:	
	Elaborado por:	Setor:
Data:	RBBS	RBBS
28/07/2022	Fonte dos dados:	Escala:
	GSE	1:23.720

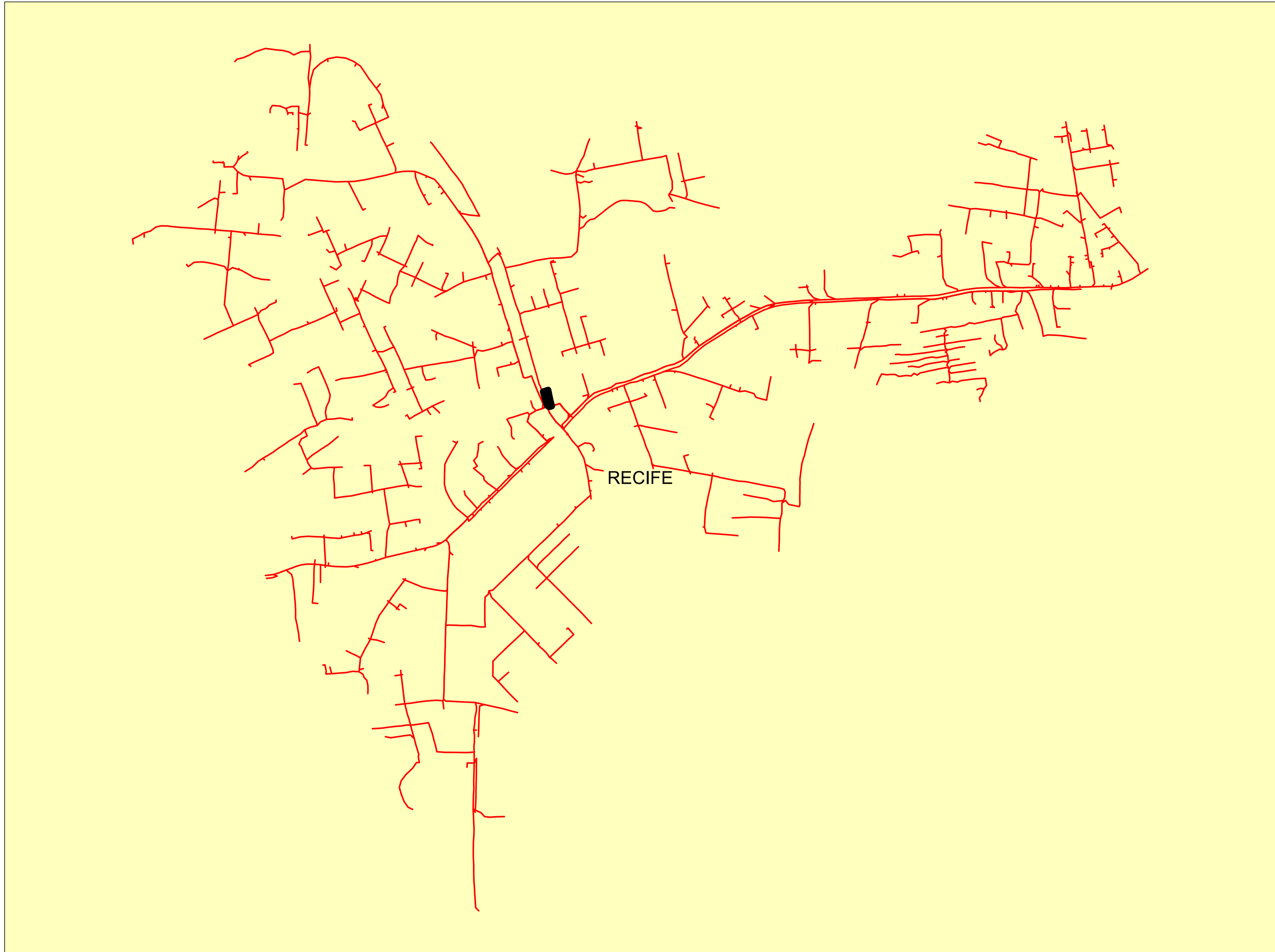


Legendas




-  SUBESTAÇÃO
-  ALIMENTADOR
-  MUNICIPIO

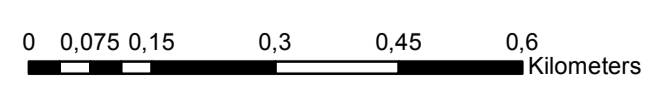


	Descrição:	
	CONJUNTO:	
	Elaborado por:	Setor:
Data:	RBBS	RBBS
28/07/2022	Fonte dos dados:	Escala:
	GSE	1:68.180

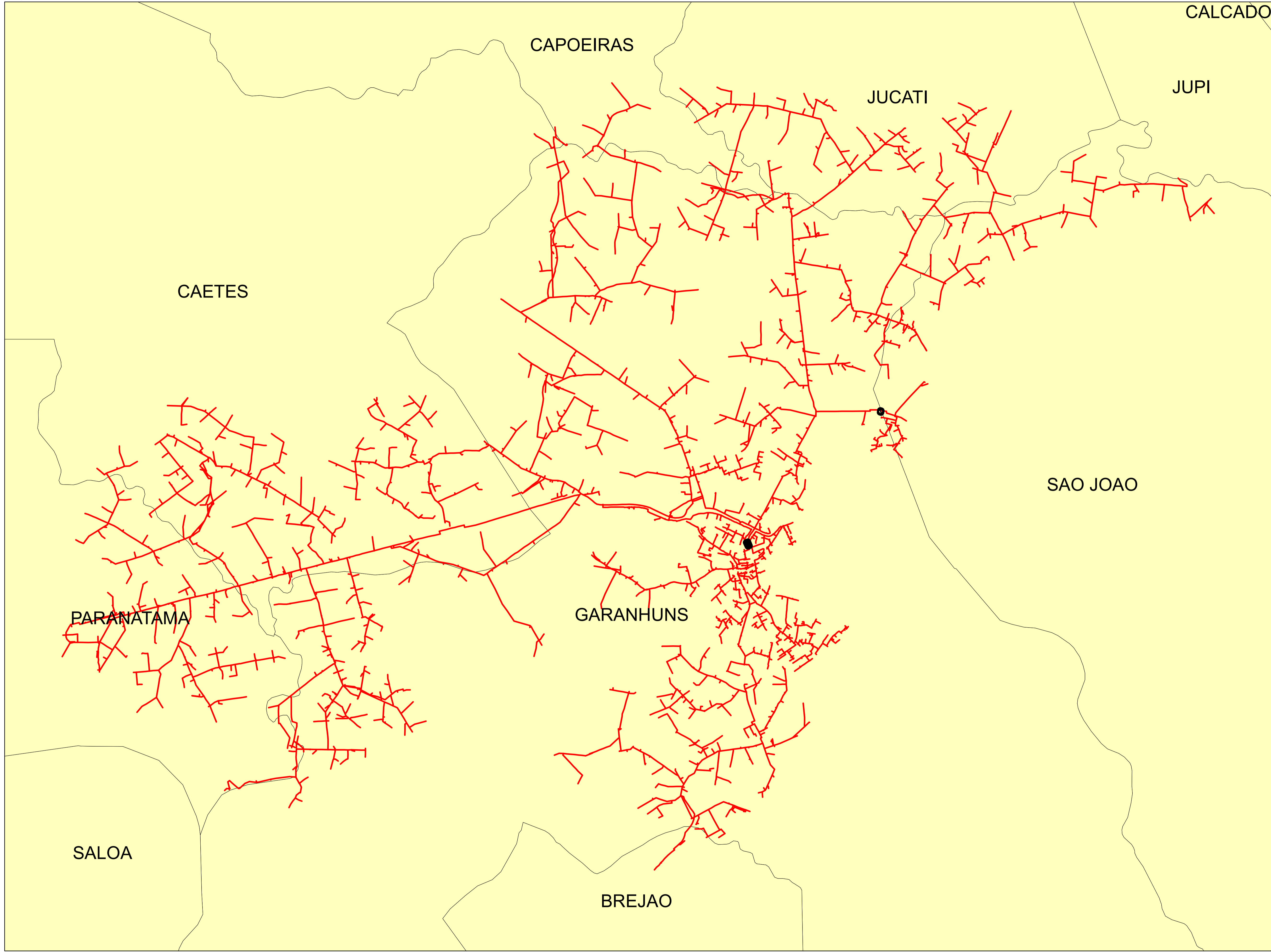


Legendas




-  SUBESTAÇÃO
-  ALIMENTADOR
-  MUNICIPIO

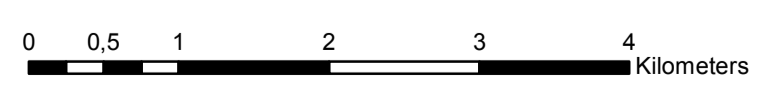


	Descrição:	
	CONJUNTO:	
	Elaborado por:	Setor:
Data:	RBBS	RBBS
28/07/2022	Fonte dos dados:	Escala:
	GSE	1:9.190


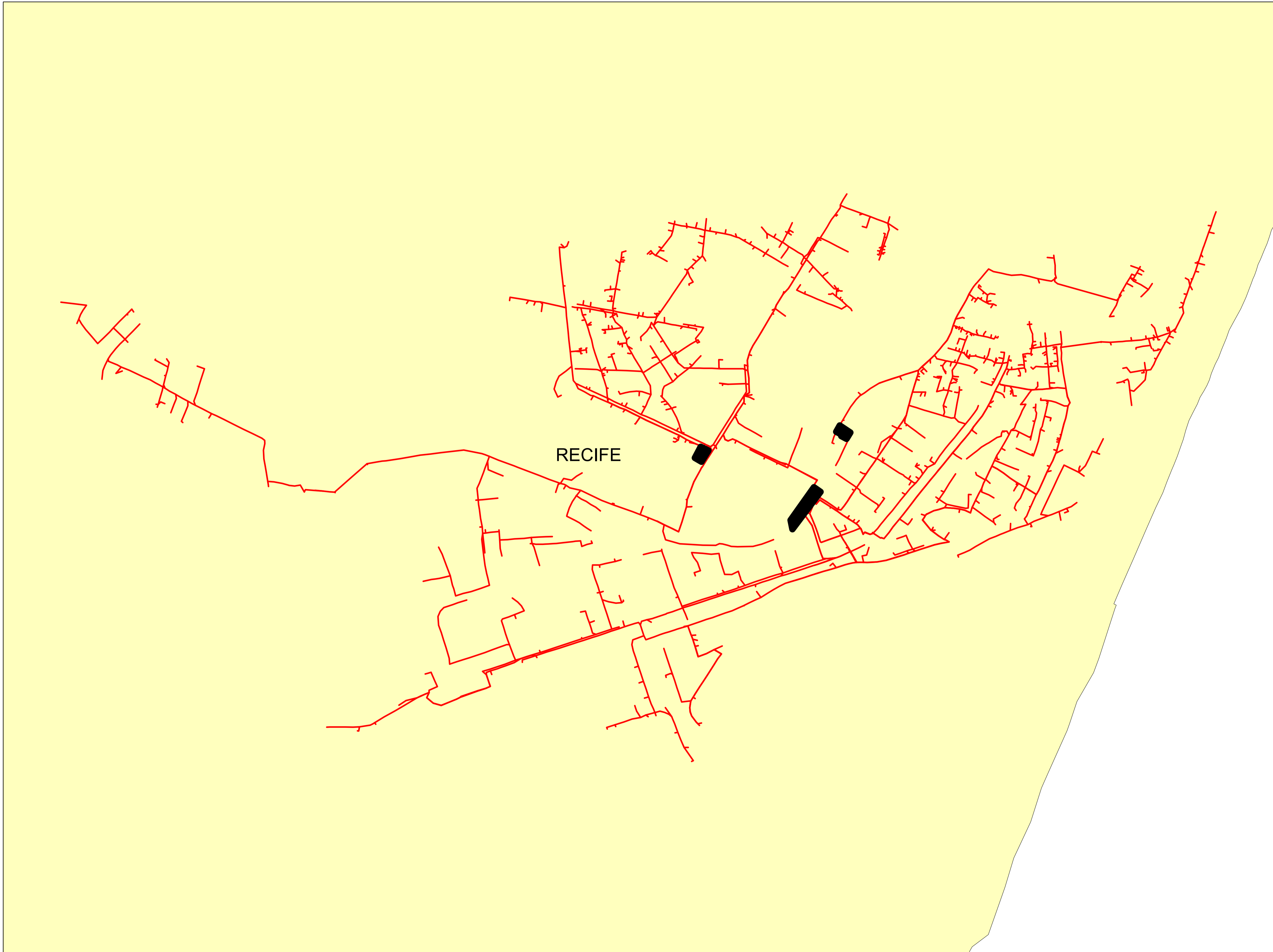


Legendas

-  SUBESTAÇÃO
-  ALIMENTADOR
-  MUNICIPIO



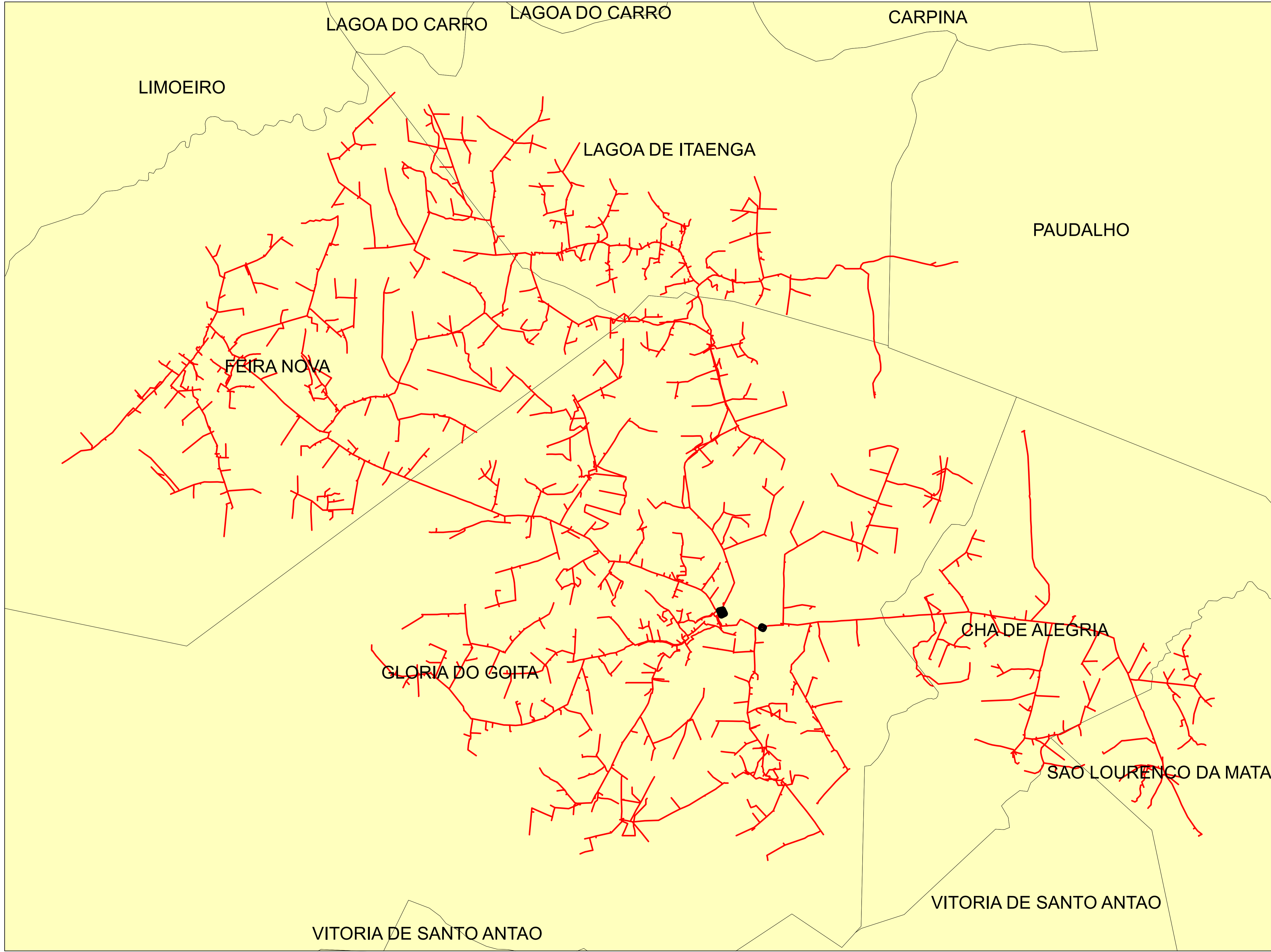
	Descrição:	
	CONJUNTO:	
	Elaborado por:	Setor:
Data:	RBBS	RBBS
28/07/2022	Fonte dos dados:	Escala:
	GSE	1:50.340



Legendas

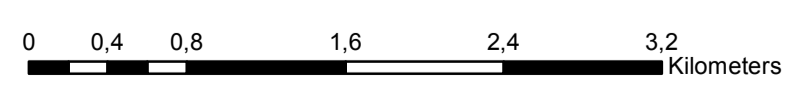
- SUBESTAÇÃO
- ALIMENTADOR
- MUNICIPIO

	Descrição:	
	CONJUNTO:	
	Elaborado por:	Setor:
Data:	RBBS	RBBS
28/07/2022	Fonte dos dados:	Escala:
	GSE	1:8.510

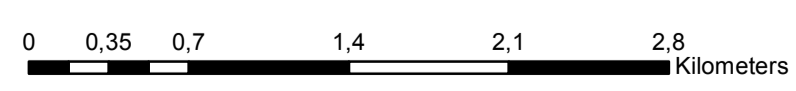
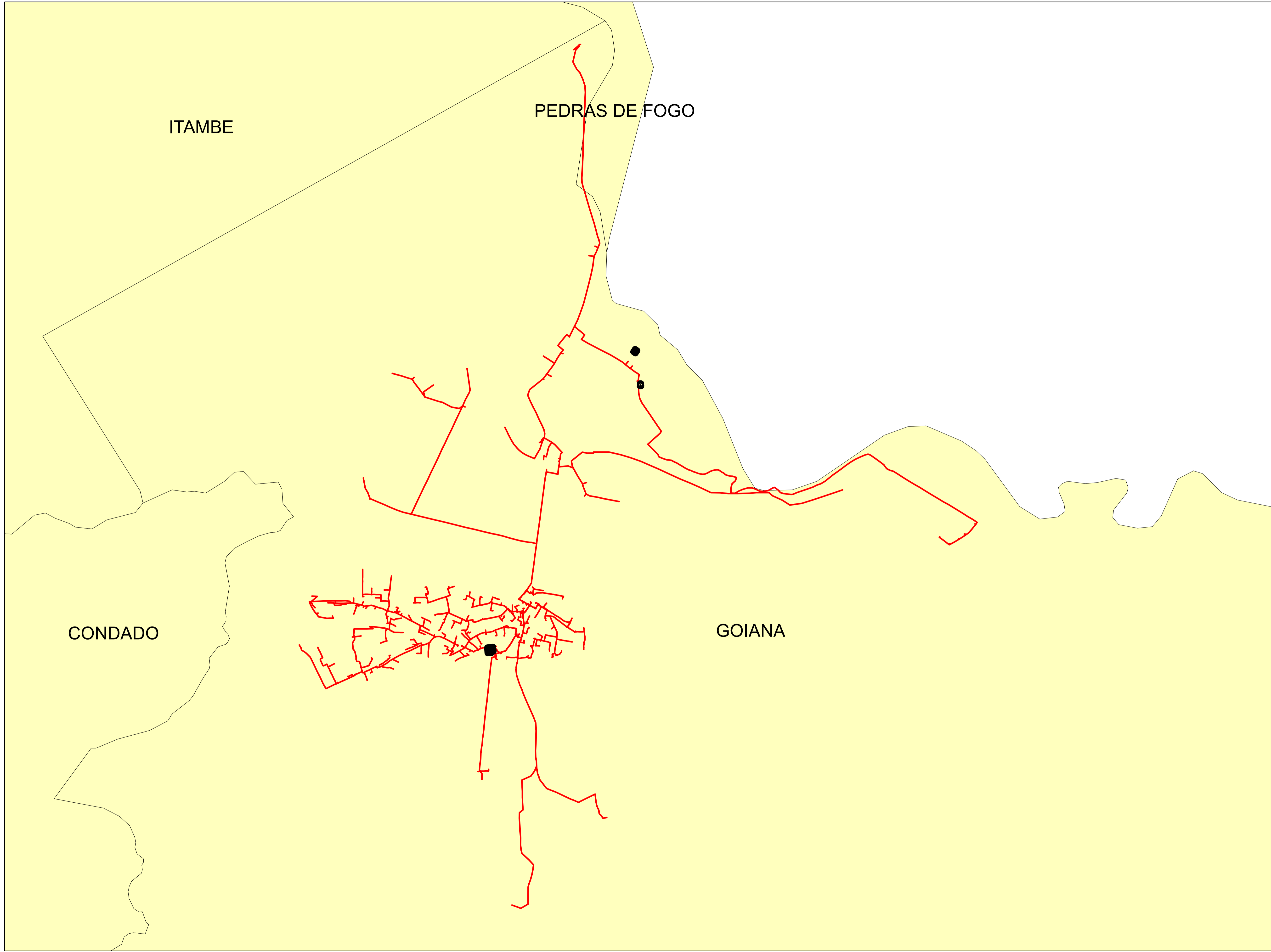


Legendas

- SUBESTAÇÃO
- ALIMENTADOR
- MUNICIPIO



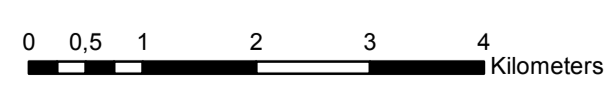
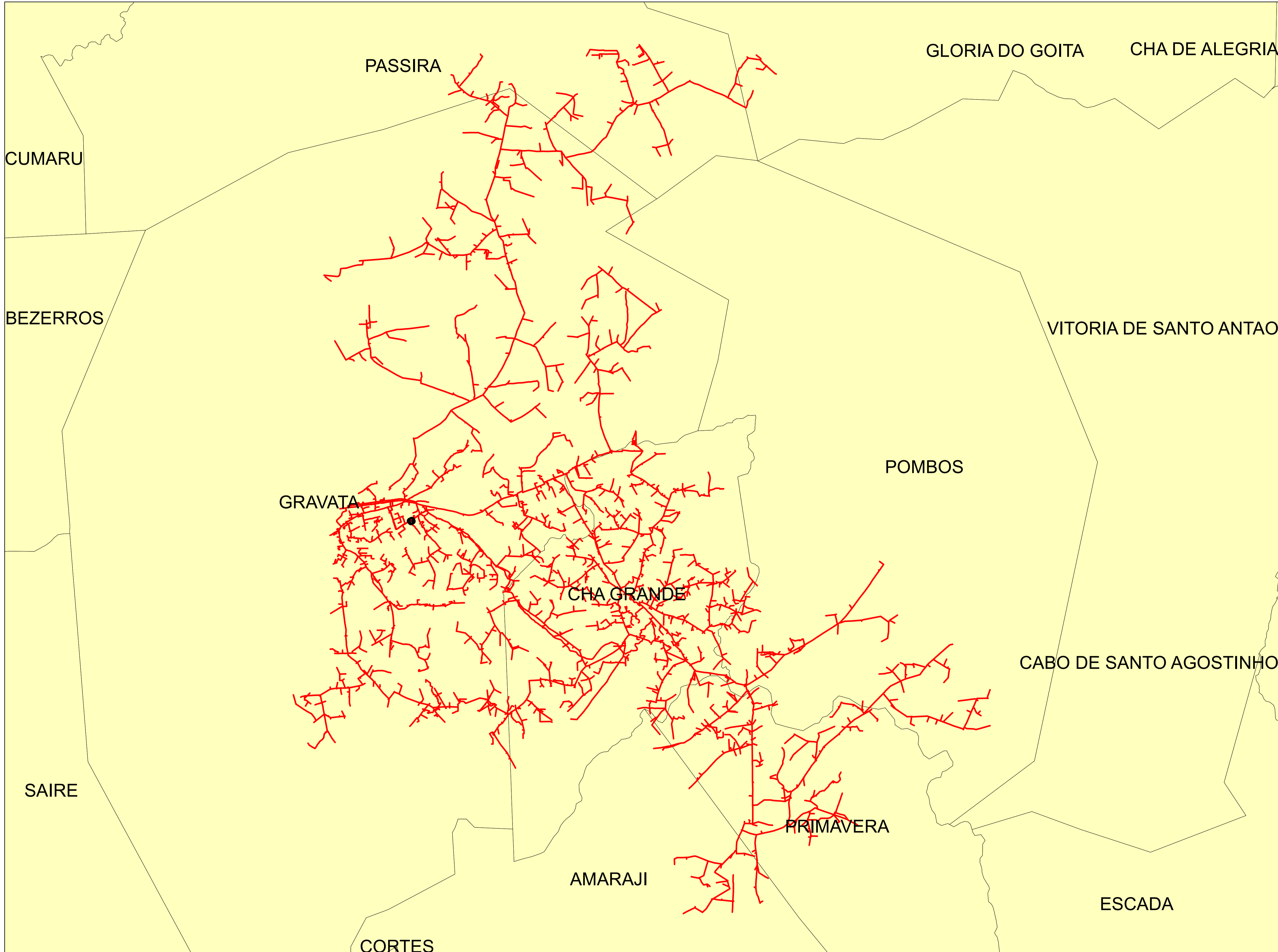
	Descrição:	
	CONJUNTO:	
	Elaborado por:	Setor:
Data:	RBBS	RBBS
28/07/2022	Fonte dos dados:	Escala:
	GSE	1:38.190



Legendas

- SUBESTAÇÃO
- ALIMENTADOR
- MUNICIPIO

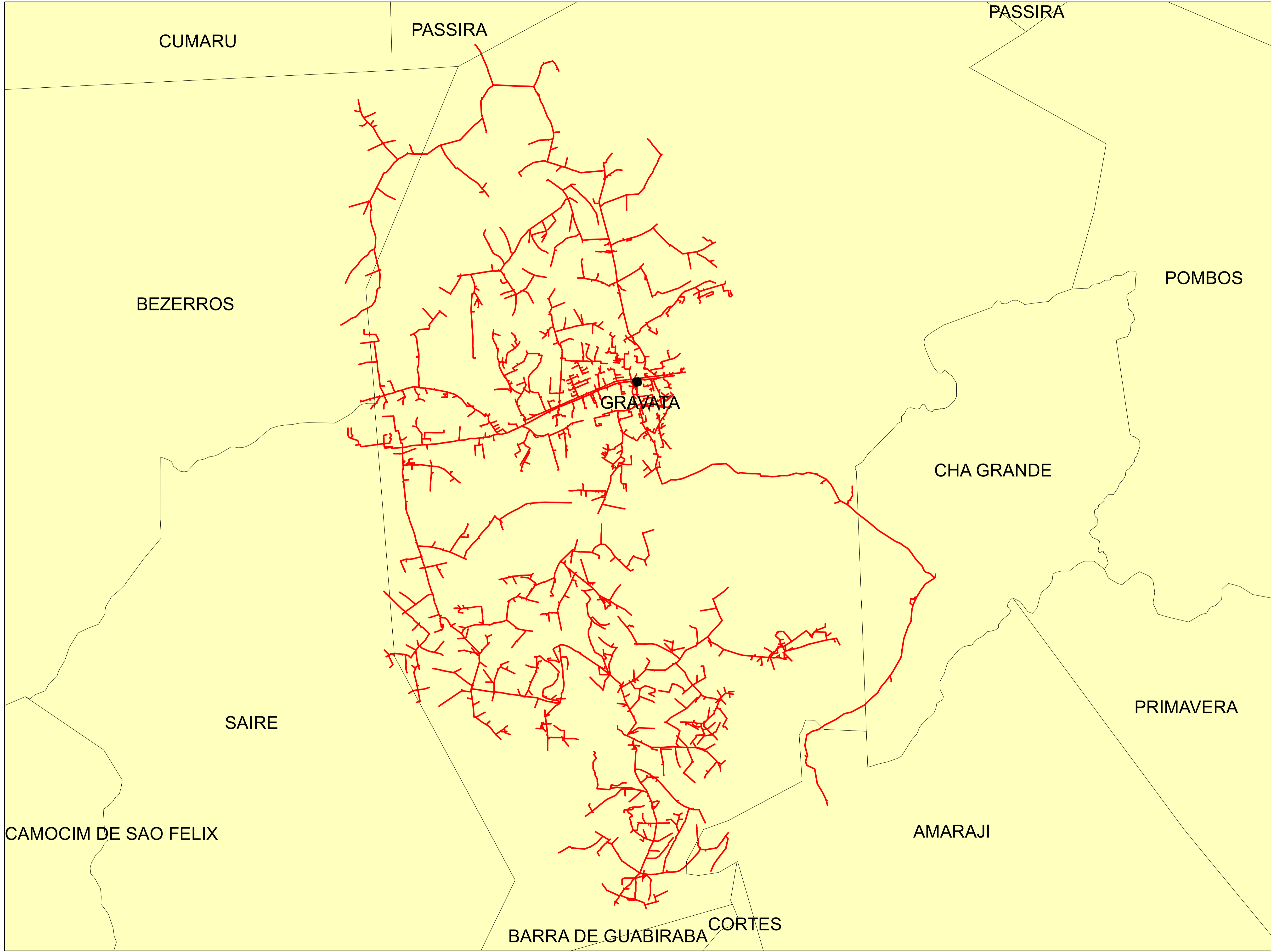
	Descrição:	
	CONJUNTO:	
	Elaborado por:	Setor:
Data:	RBBS	RBBS
28/07/2022	Fonte dos dados:	Escala:
	GSE	1:33.050






Legendas

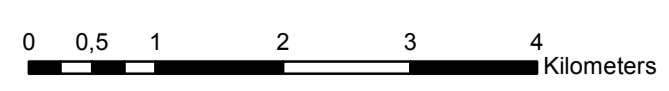
- SUBESTAÇÃO
- ALIMENTADOR
- MUNICIPIO

	Descrição:	
	CONJUNTO:	
	Elaborado por:	Setor:
Data:	RBBS	RBBS
28/07/2022	Fonte dos dados:	Escala:
	GSE	1:66.400

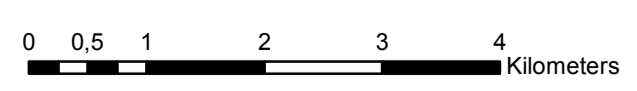
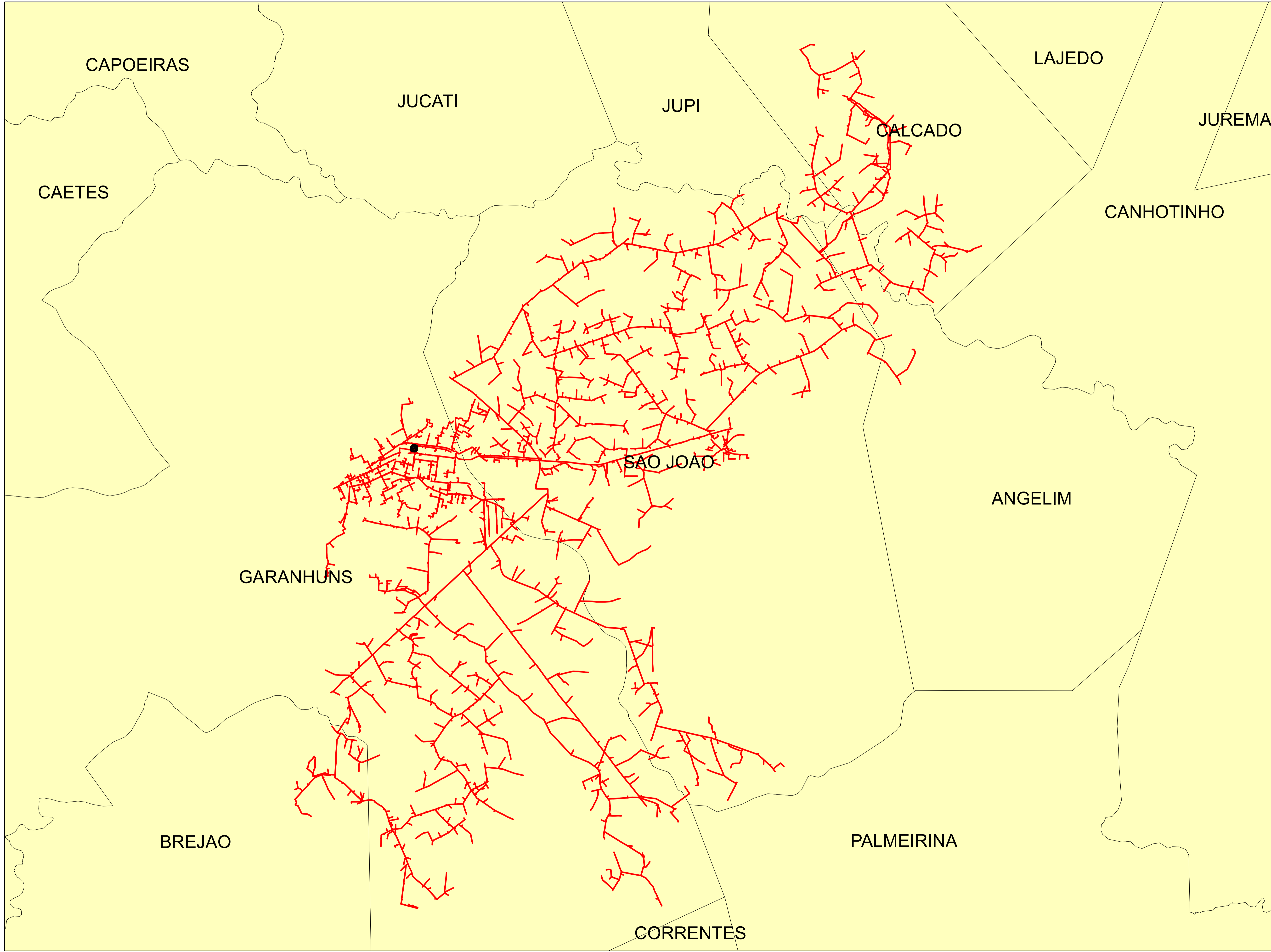


Legendas

-  SUBESTAÇÃO
-  ALIMENTADOR
-  MUNICIPIO



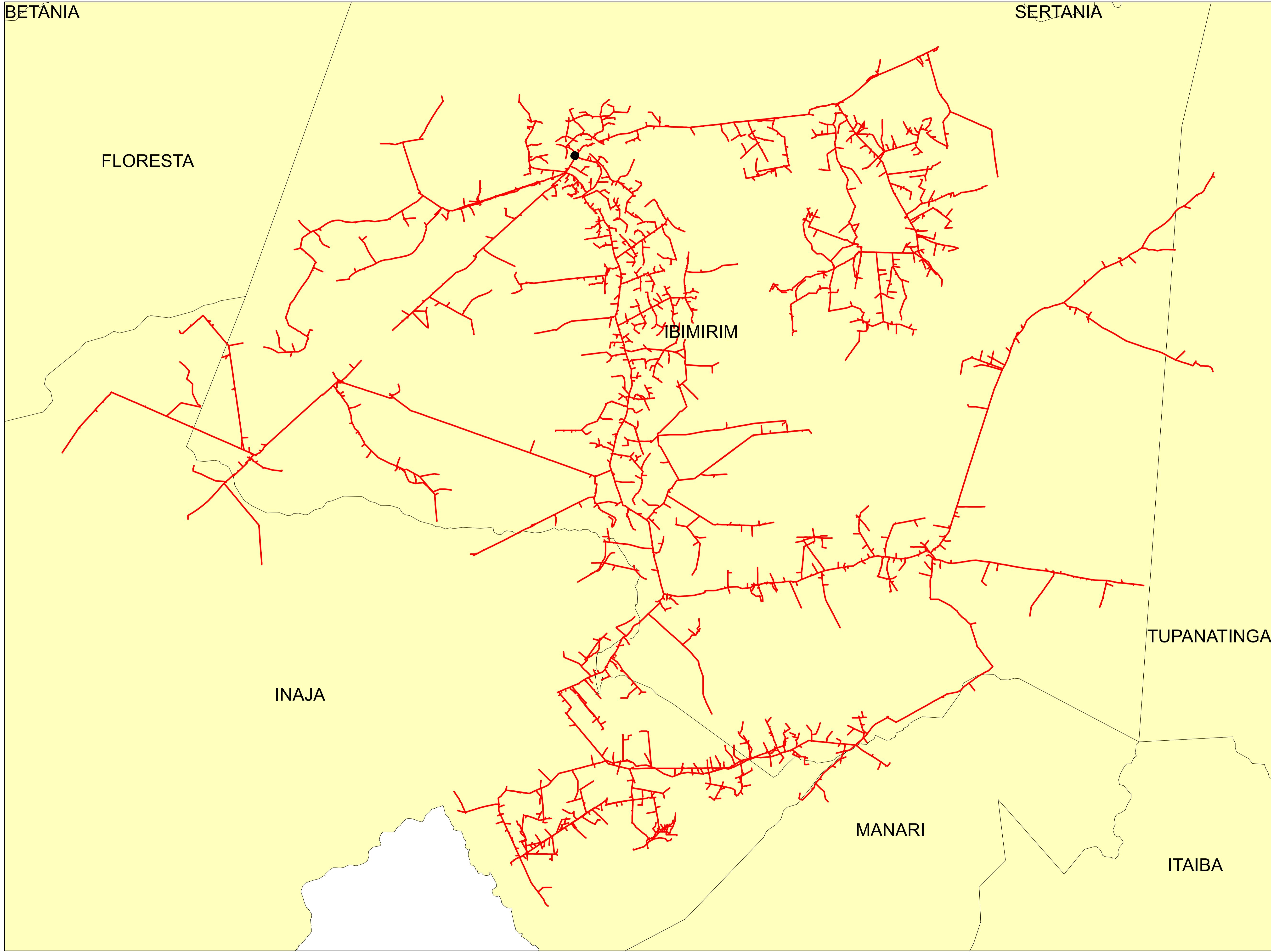
	Descrição:	
	CONJUNTO:	
	Elaborado por:	Setor:
Data:	RBBS	RBBS
28/07/2022	Fonte dos dados:	Escala:
	GSE	1:59.460



Legendas

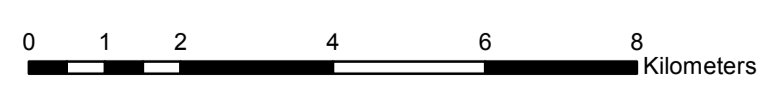
- SUBESTAÇÃO
- ALIMENTADOR
- MUNICIPIO

	Descrição:	
	CONJUNTO:	
	Elaborado por:	Setor:
Data:	RBBS	RBBS
28/07/2022	Fonte dos dados:	Escala:
	GSE	1:64.140

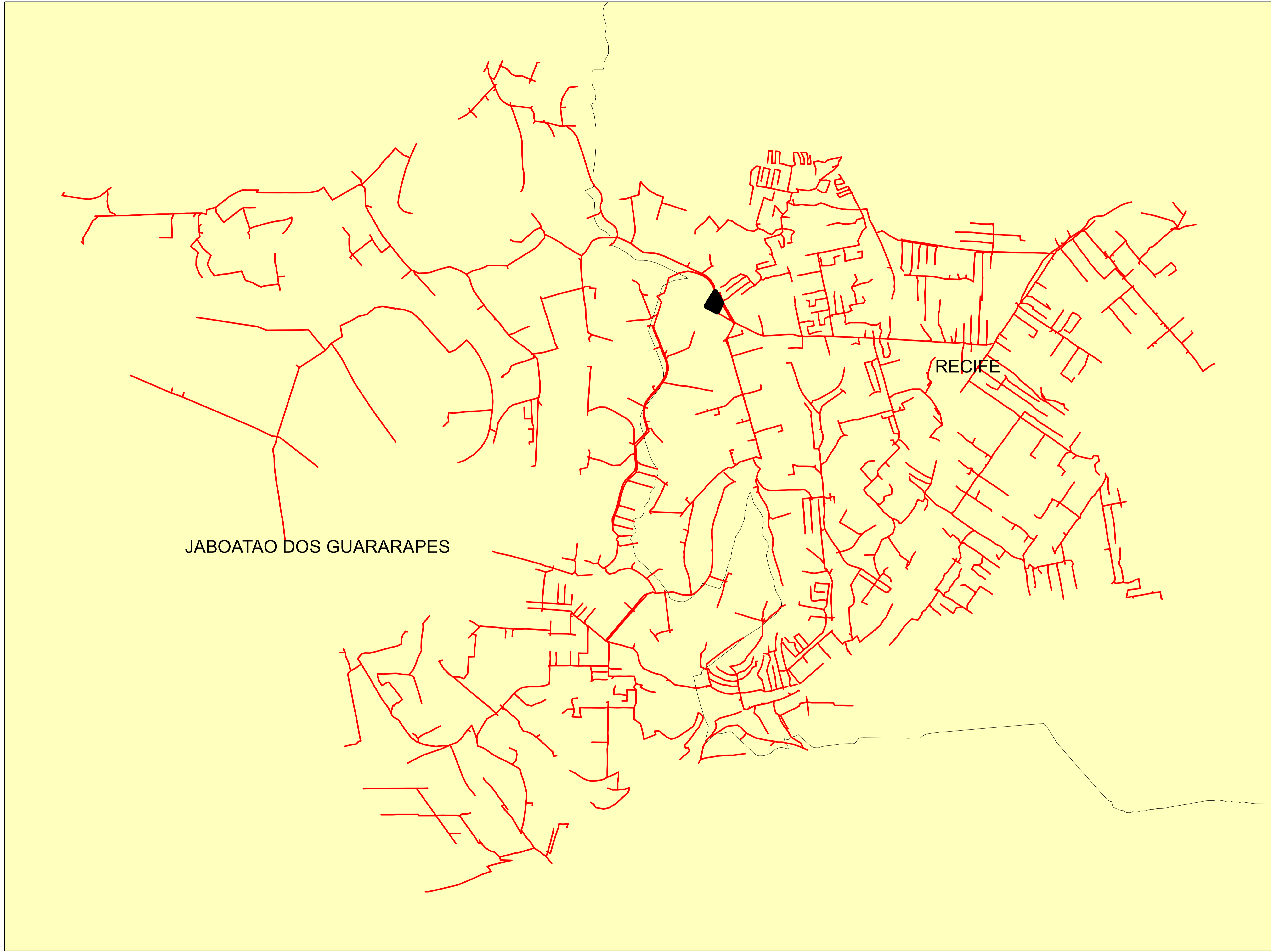


Legendas




- SUBESTAÇÃO
- ALIMENTADOR
- MUNICIPIO

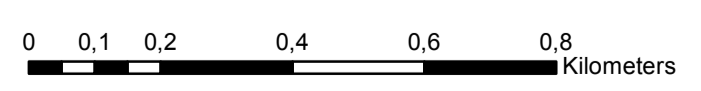


	Descrição:	
	CONJUNTO:	
	Elaborado por:	Setor:
Data:	RBBS	RBBS
28/07/2022	Fonte dos dados:	Escala:
	GSE	1:99.400

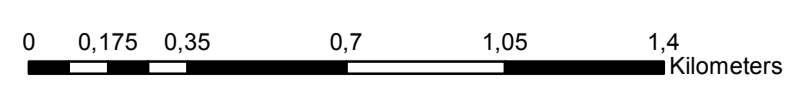
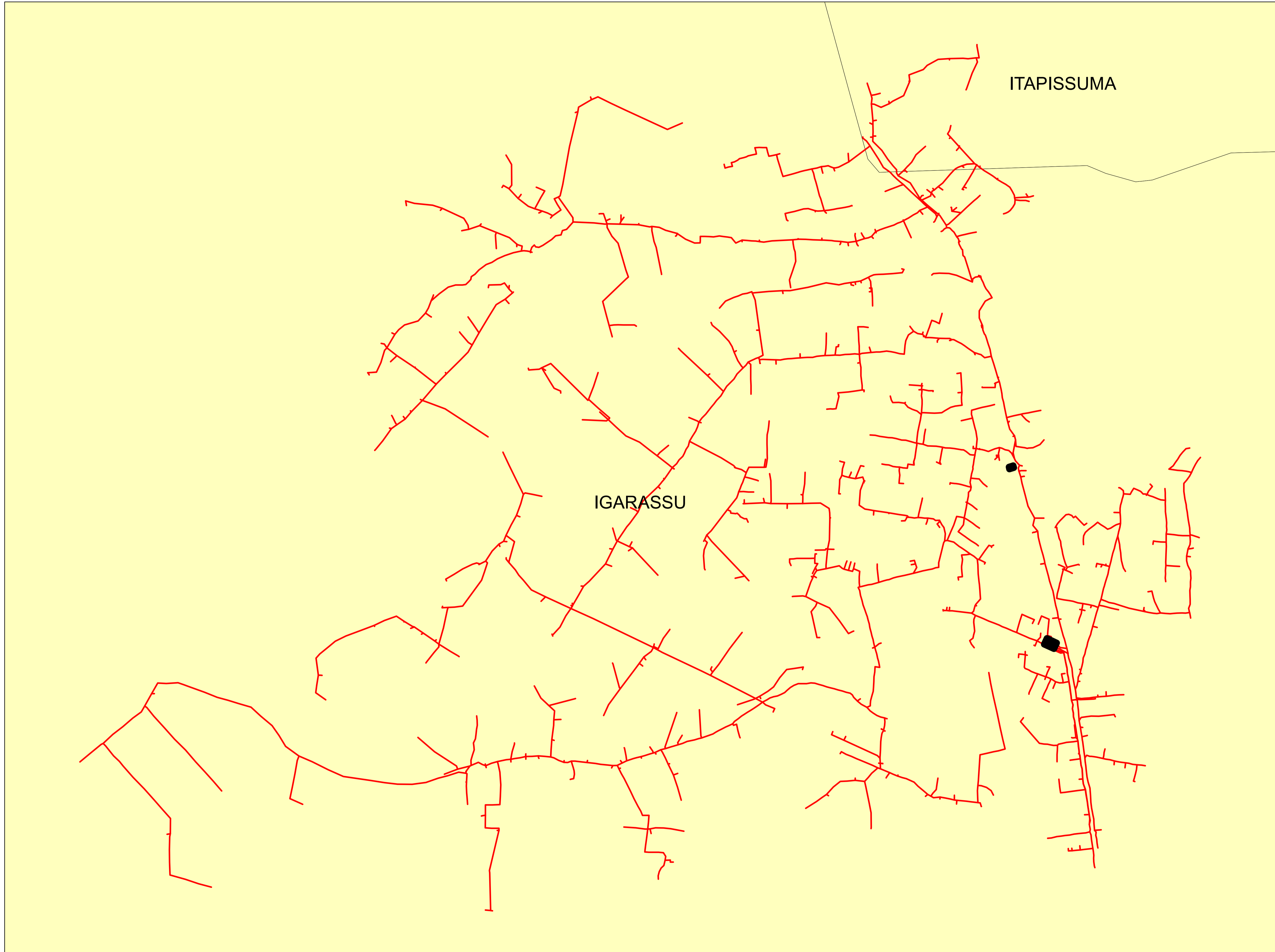


Legendas




-  SUBESTAÇÃO
-  ALIMENTADOR
-  MUNICIPIO



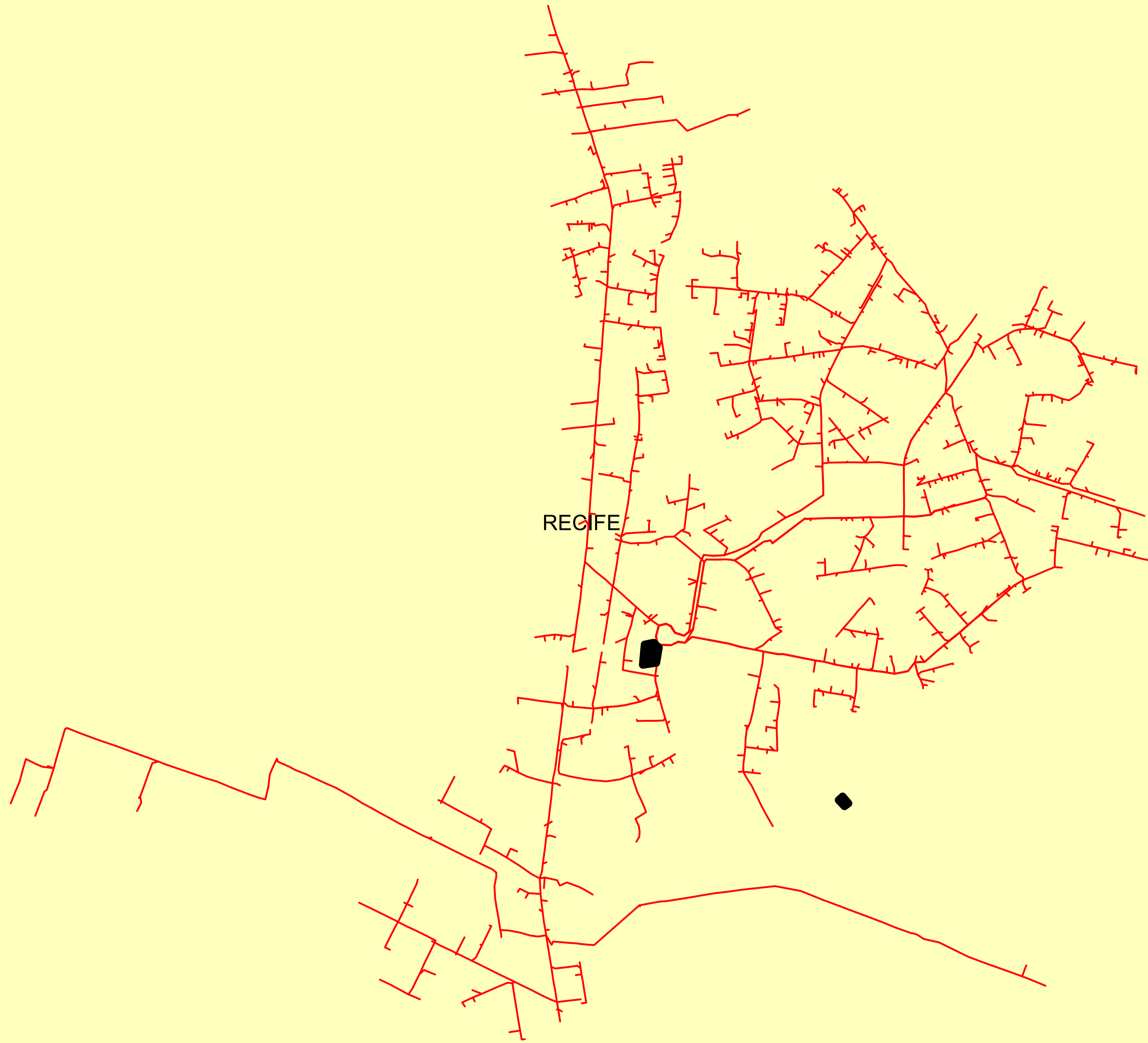
	Descrição:	
	CONJUNTO:	
	Elaborado por:	Setor:
Data:	RBBS	RBBS
28/07/2022	Fonte dos dados:	Escala:
	GSE	1:11.460



Legendas

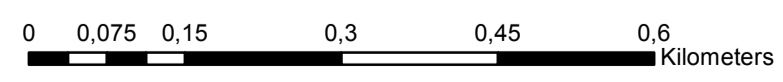
-  SUBESTAÇÃO
-  ALIMENTADOR
-  MUNICIPIO

	Descrição:	
	CONJUNTO:	
	Elaborado por:	Setor:
Data:	RBBS	RBBS
28/07/2022	Fonte dos dados:	Escala:
	GSE	1:16.670

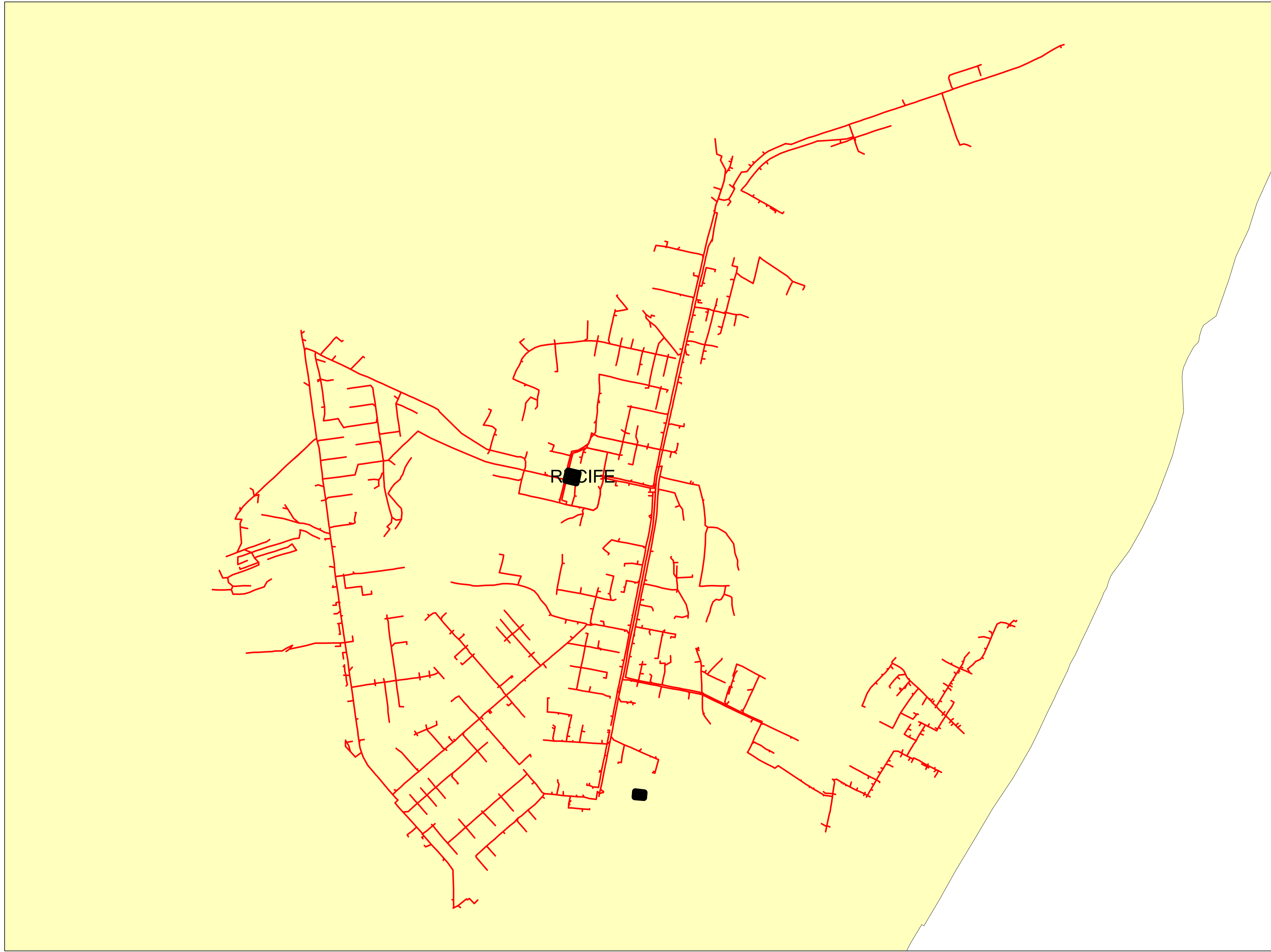


Legendas




- SUBESTAÇÃO
- ALIMENTADOR
- MUNICIPIO

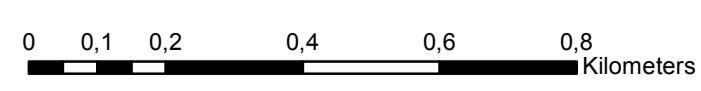


	Descrição:	
	CONJUNTO:	
	Elaborado por:	Setor:
Data:	RBBS	RBBS
28/07/2022	Fonte dos dados:	Escala:
	GSE	1:7.250

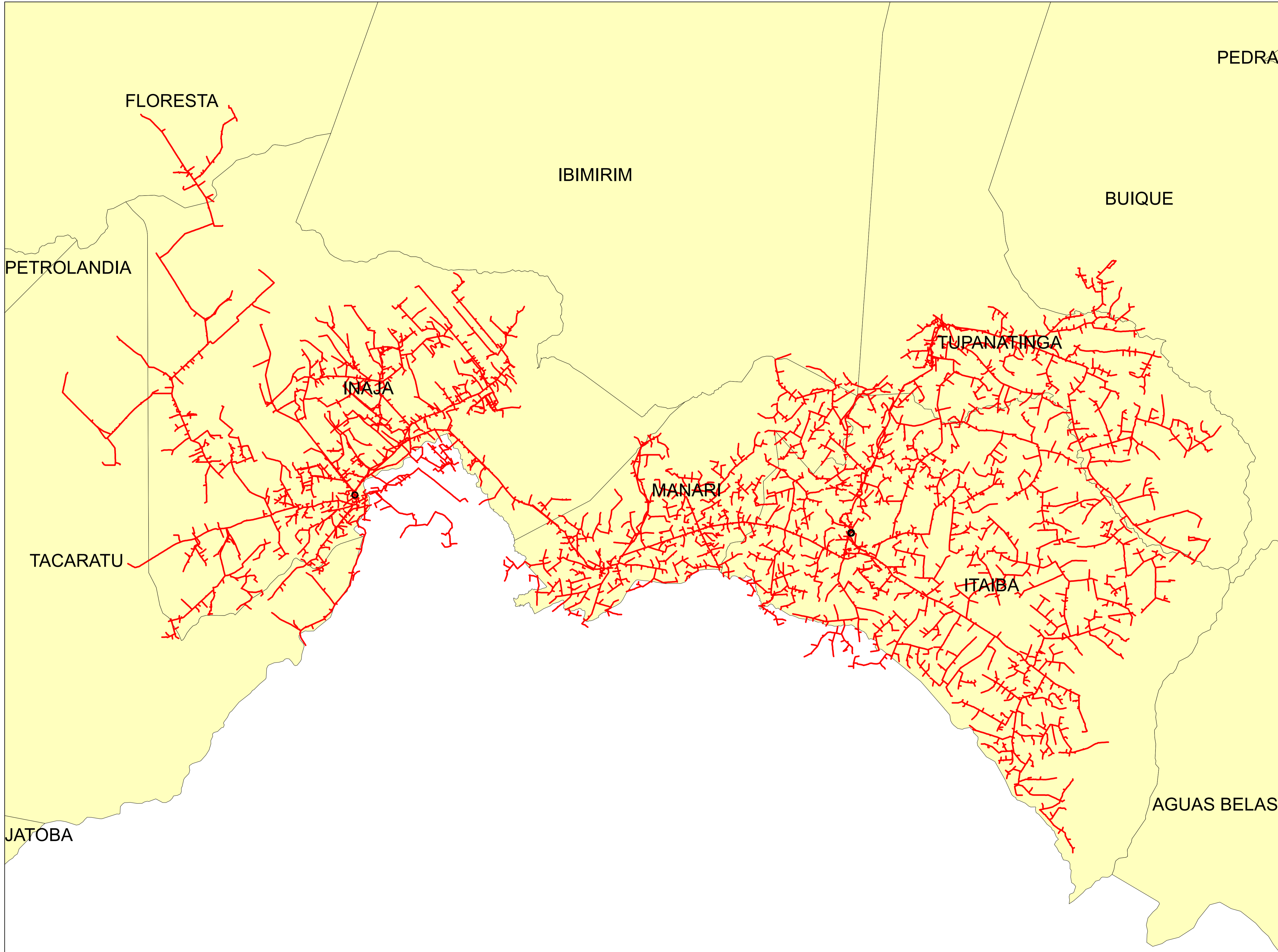


Legendas

-  SUBESTAÇÃO
-  ALIMENTADOR
-  MUNICIPIO

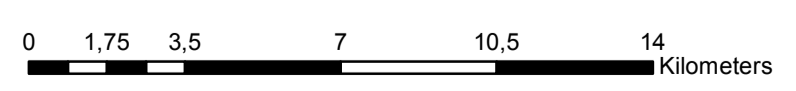


	Descrição:	
	CONJUNTO:	
	Elaborado por:	Setor:
Data:	RBBS	RBBS
28/07/2022	Fonte dos dados:	Escala:
	GSE	1:11.040

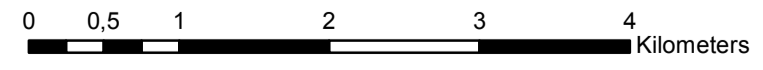
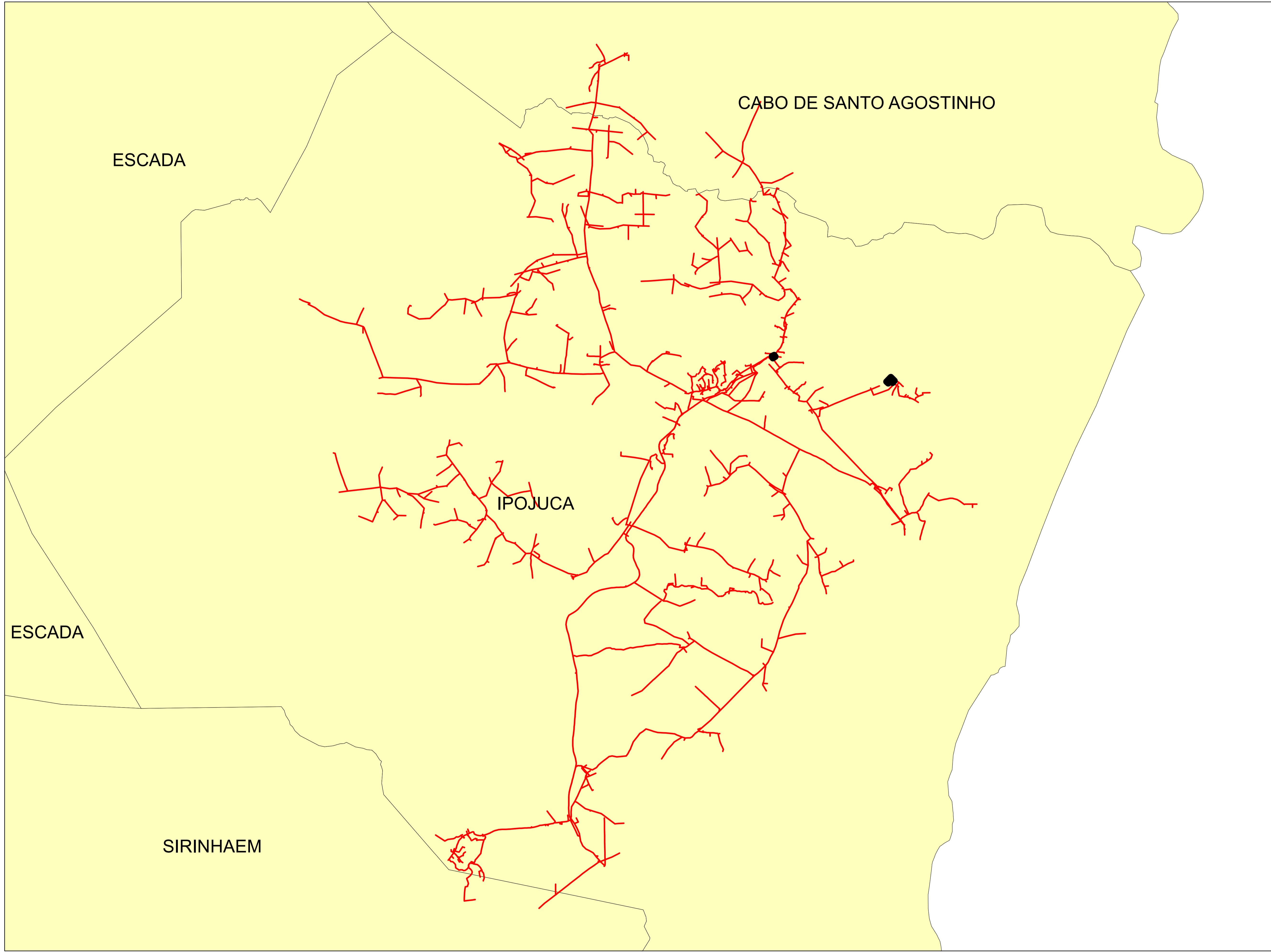


Legendas

- SUBESTAÇÃO
- ALIMENTADOR
- MUNICIPIO



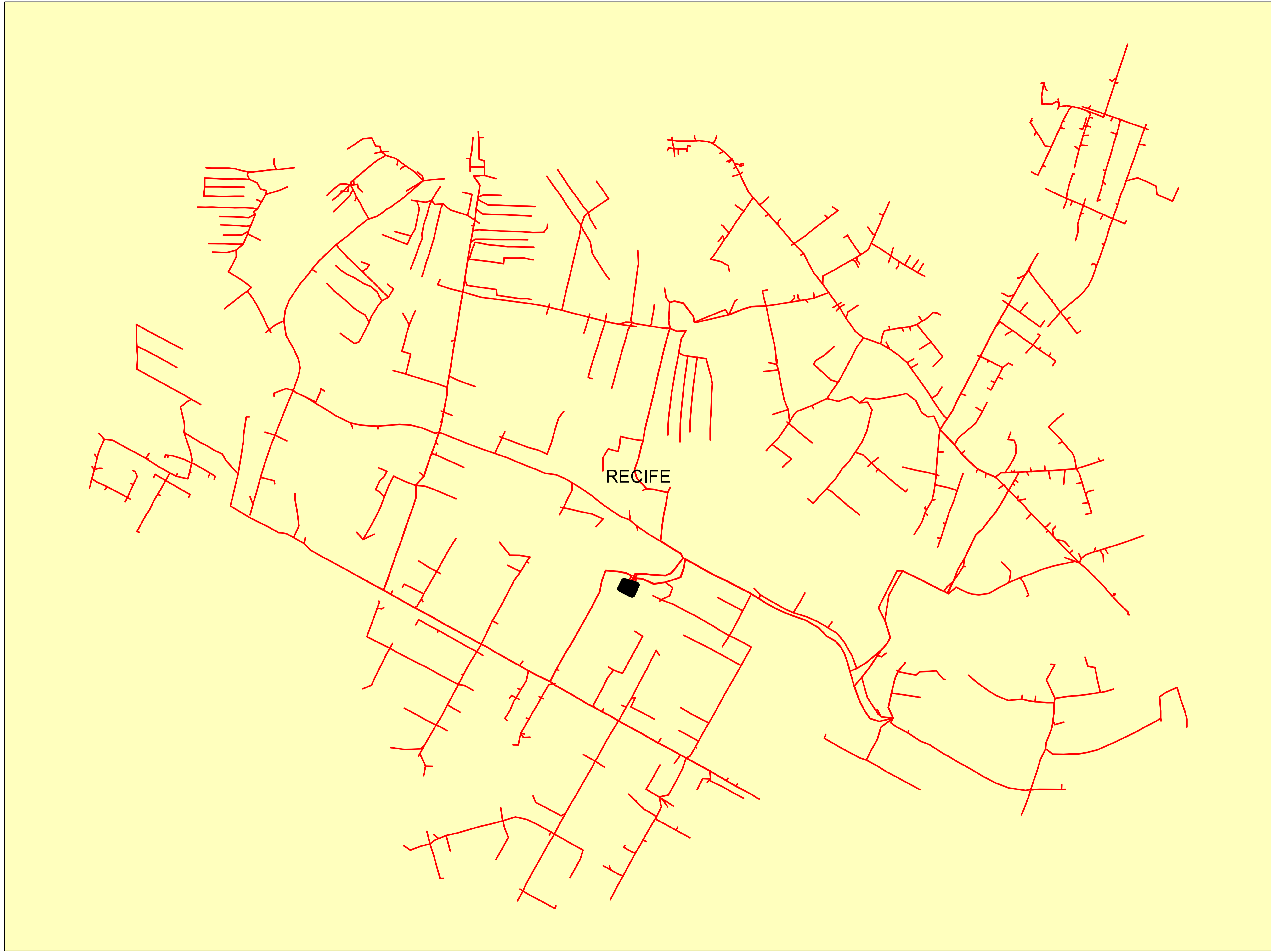
	Descrição:	
	CONJUNTO:	
	Elaborado por:	Setor:
Data:	RBBS	RBBS
28/07/2022	Fonte dos dados:	Escala:
	GSE	1:169.500






Legendas

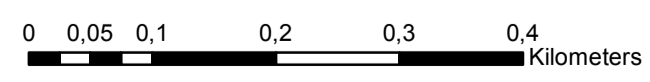
- SUBESTAÇÃO
- ALIMENTADOR
- MUNICIPIO

	Descrição:	
	CONJUNTO:	
	Elaborado por:	Setor:
Data:	RBBS	RBBS
28/07/2022	Fonte dos dados:	Escala:
	GSE	1:50.290

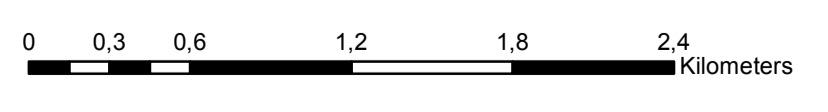
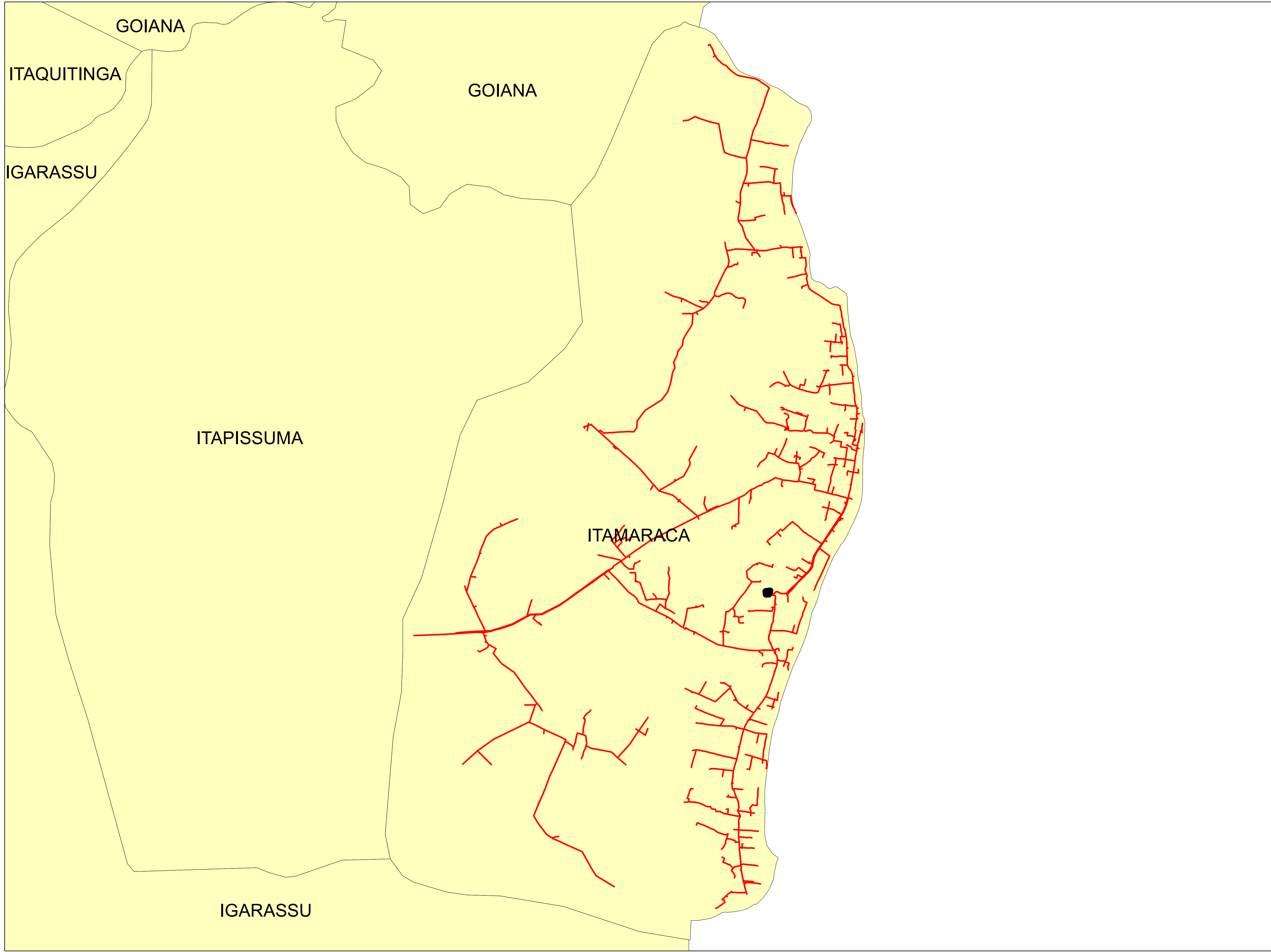


Legendas

-  SUBESTAÇÃO
-  ALIMENTADOR
-  MUNICIPIO



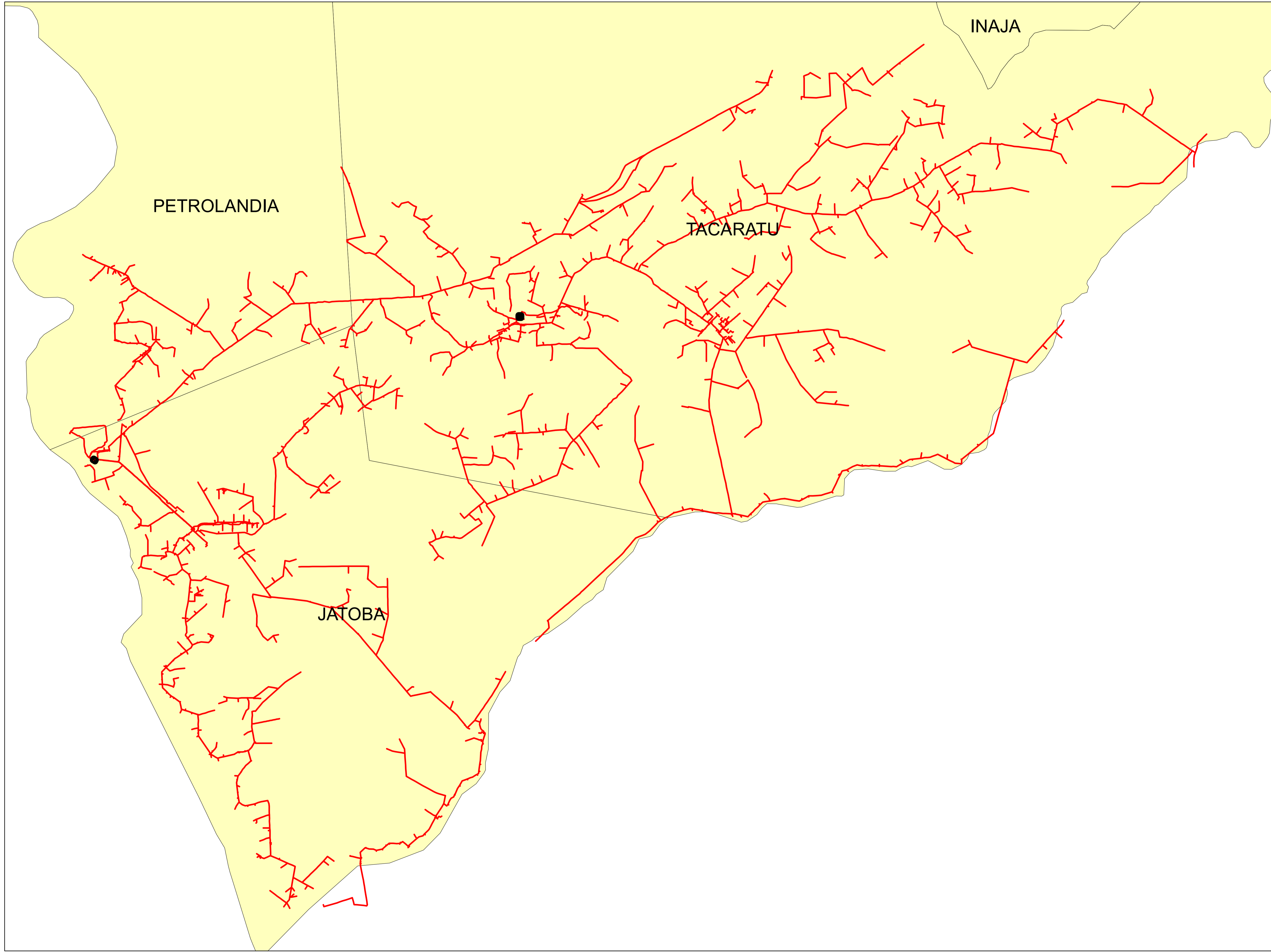
	Descrição:	
	CONJUNTO:	
	Elaborado por:	Setor:
Data:	RBBS	RBBS
28/07/2022	Fonte dos dados:	Escala:
	GSE	1:6.120






Legendas

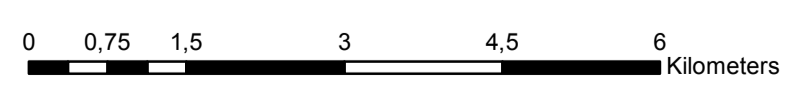
- SUBESTAÇÃO
- ALIMENTADOR
- MUNICIPIO

	Descrição:	
	CONJUNTO:	
	Elaborado por:	Setor:
Data:	RBBS	RBBS
28/07/2022	Fonte dos dados:	Escala:
	GSE	1:28.120

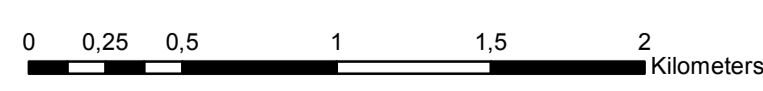
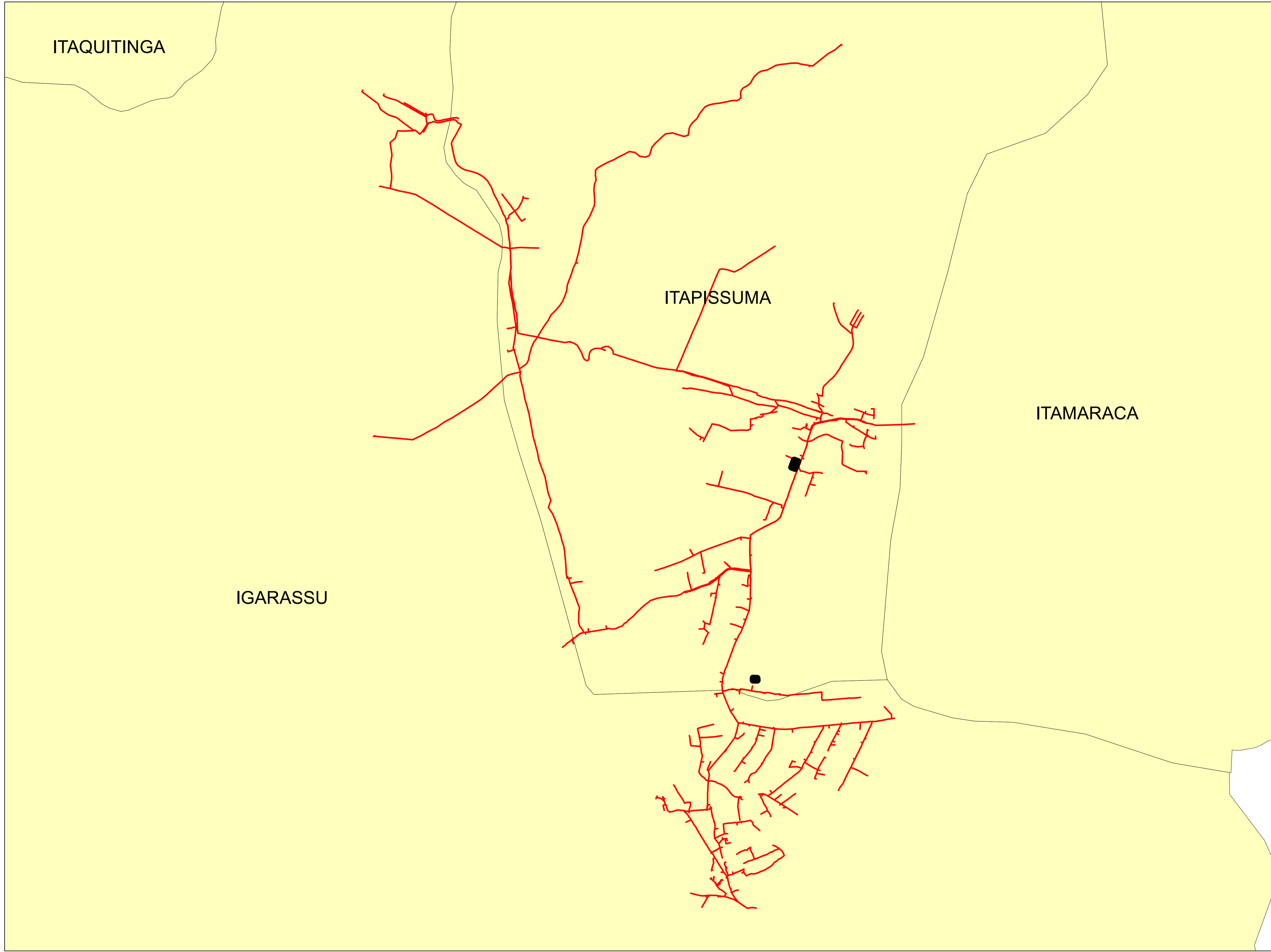


Legendas

-  SUBESTAÇÃO
-  ALIMENTADOR
-  MUNICIPIO



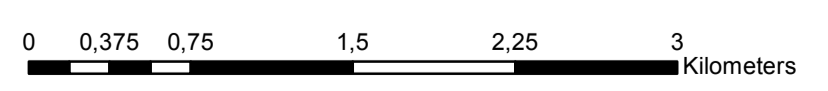
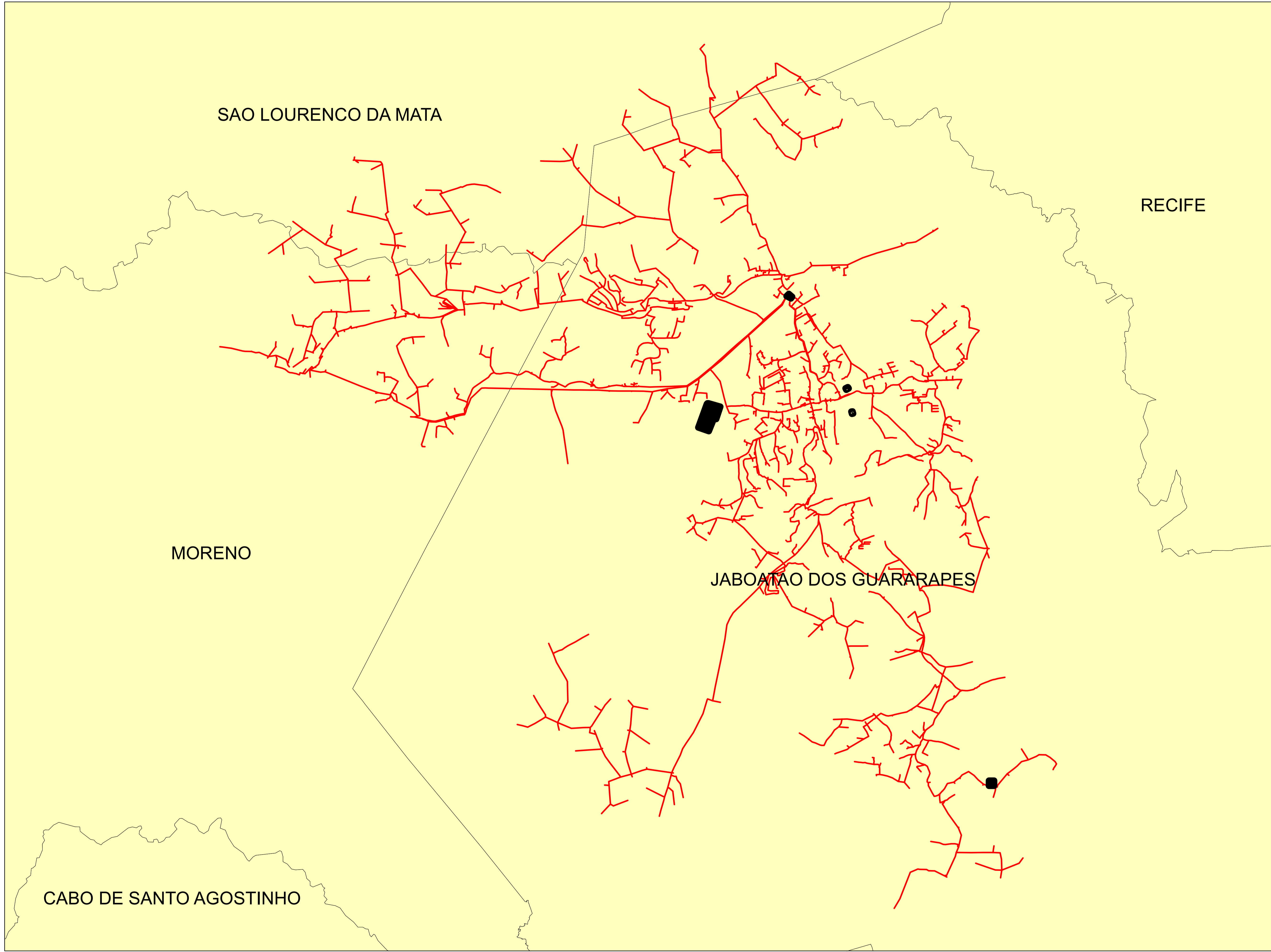
	Descrição:	
	CONJUNTO:	
	Elaborado por:	Setor:
Data:	RBBS	RBBS
28/07/2022	Fonte dos dados:	Escala:
	GSE	1:71.830






Legendas

- SUBESTAÇÃO
- ALIMENTADOR
- MUNICIPIO

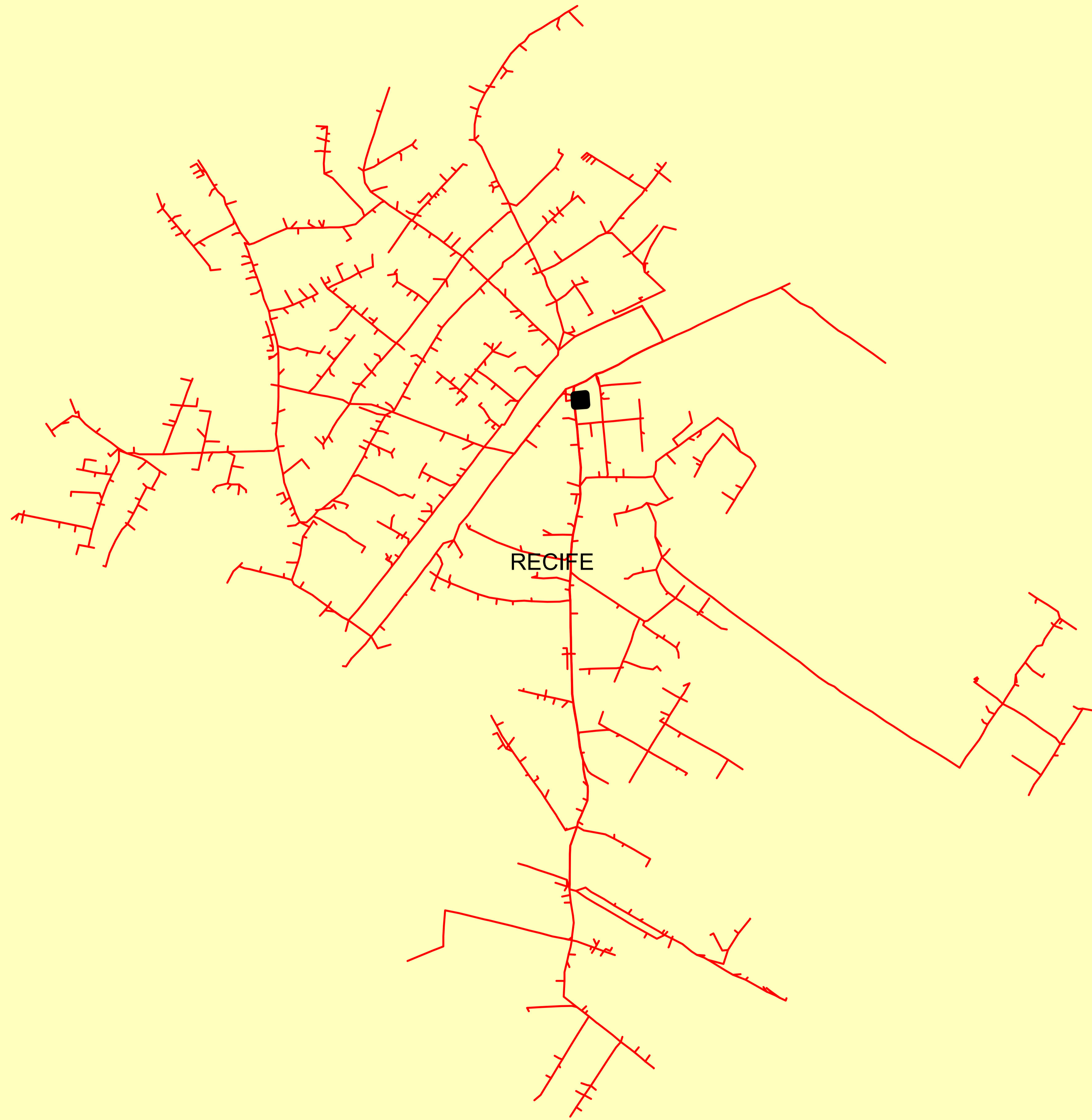
	Descrição:	
	CONJUNTO:	
	Elaborado por:	Setor:
Data:	RBBS	RBBS
28/07/2022	Fonte dos dados:	Escala:
	GSE	1:24.540






Legendas

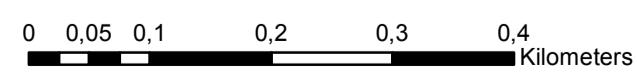
-  SUBESTAÇÃO
-  ALIMENTADOR
-  MUNICIPIO

	Descrição:	
	CONJUNTO:	
	Elaborado por:	Setor:
Data:	RBBS	RBBS
28/07/2022	Fonte dos dados:	Escala:
	GSE	1:34.970

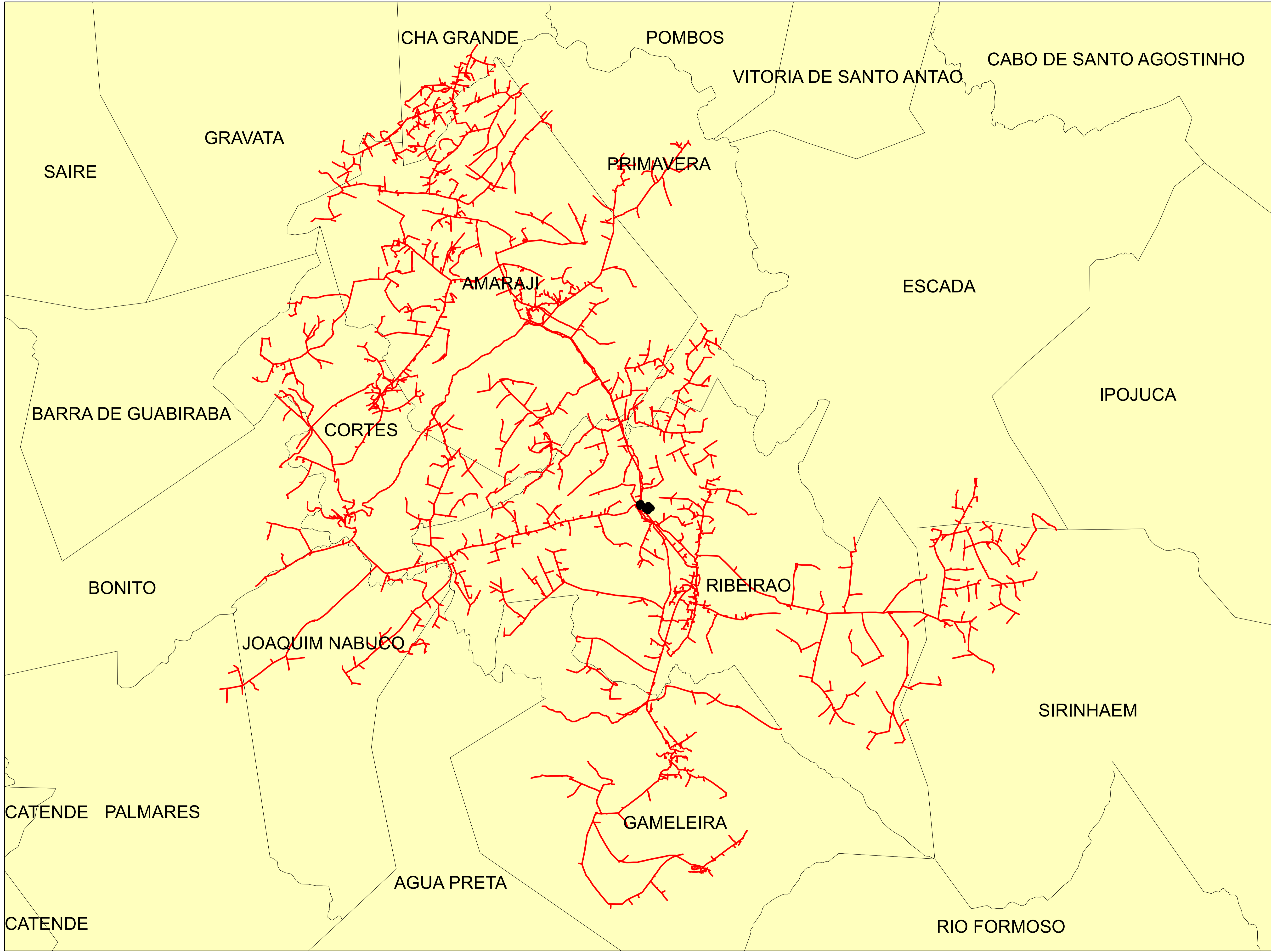


Legendas

-  SUBESTAÇÃO
-  ALIMENTADOR
-  MUNICIPIO

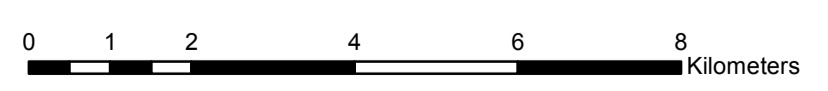


	Descrição:	
	CONJUNTO:	
	Elaborado por:	Setor:
Data:	RBBS	RBBS
28/07/2022	Fonte dos dados:	Escala:
	GSE	1:6.230

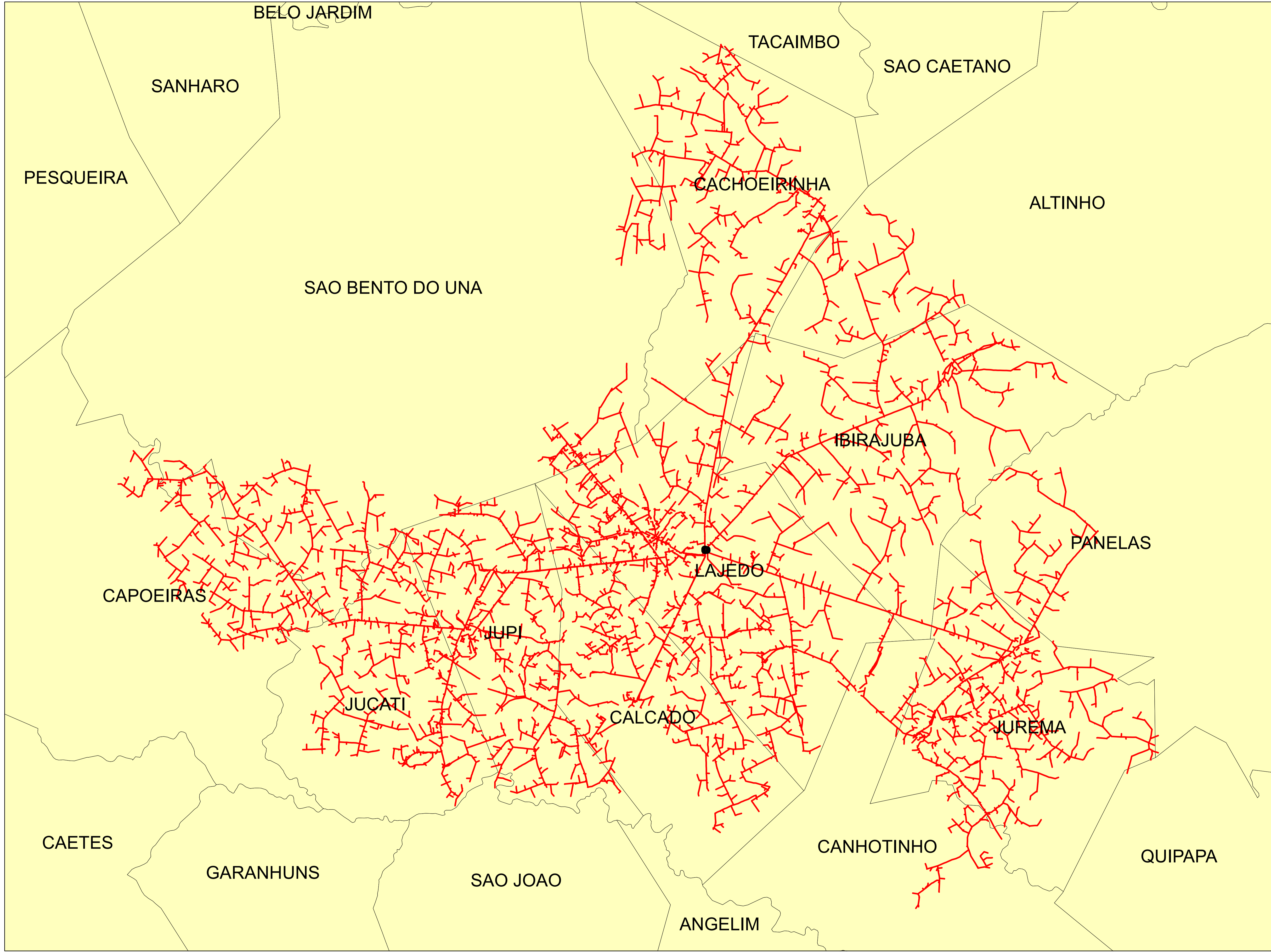


Legendas

- SUBESTAÇÃO
- ALIMENTADOR
- MUNICIPIO

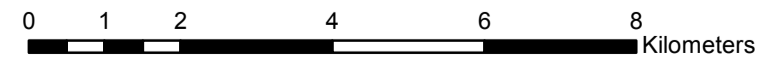


	Descrição:	
	CONJUNTO:	
	Elaborado por:	Setor:
Data:	RBBS	RBBS
28/07/2022	Fonte dos dados:	Escala:
	GSE	1:92.740

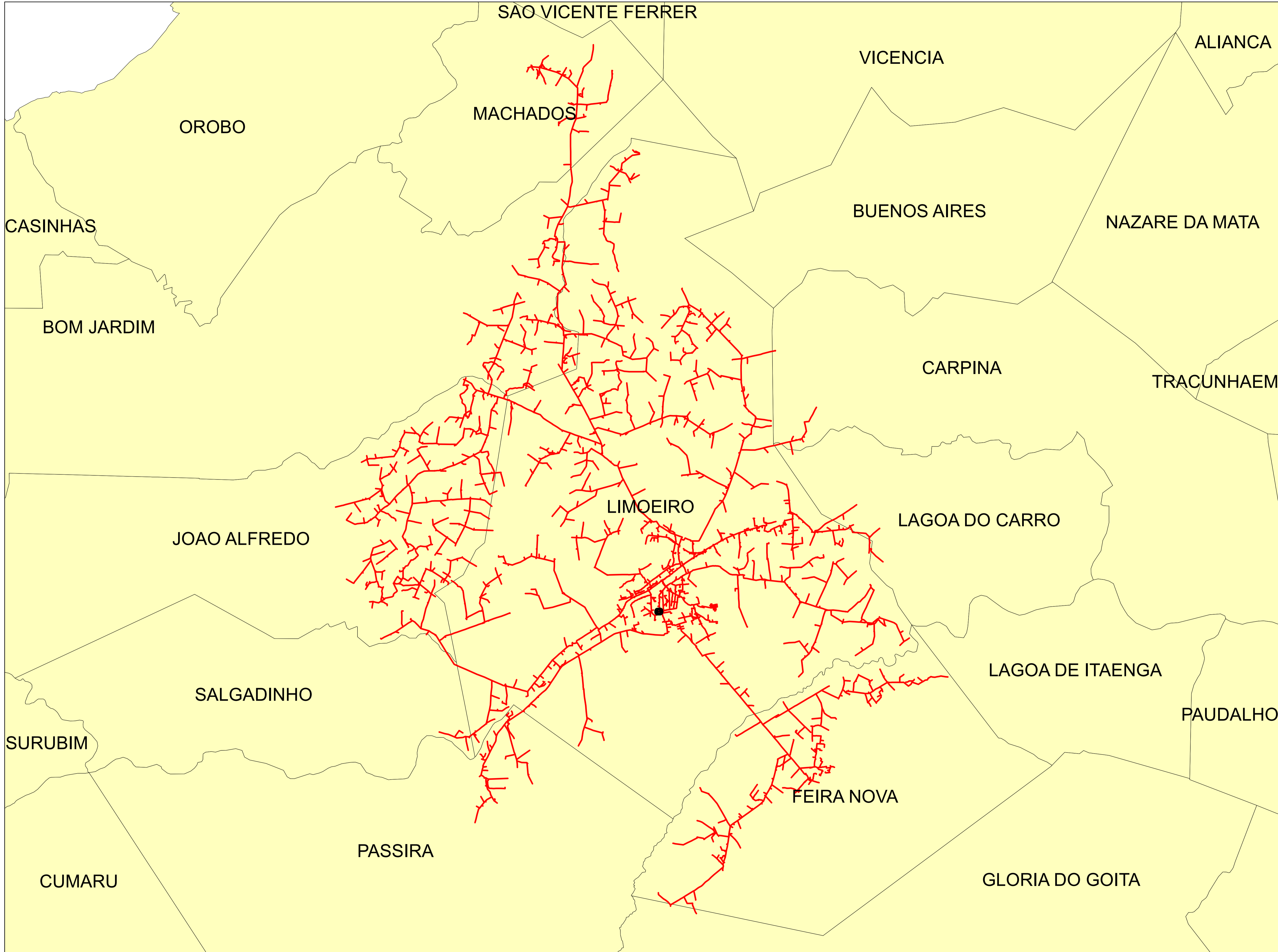


Legendas

- SUBESTAÇÃO
- ALIMENTADOR
- MUNICIPIO

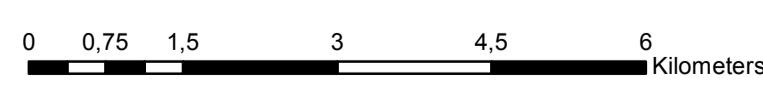


	Descrição:	
	CONJUNTO:	
	Elaborado por:	Setor:
Data:	RBBS	RBBS
28/07/2022	Fonte dos dados:	Escala:
	GSE	1:99.550

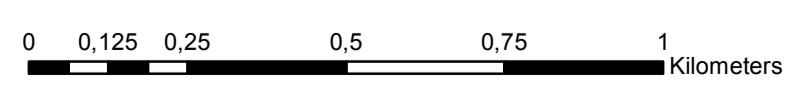
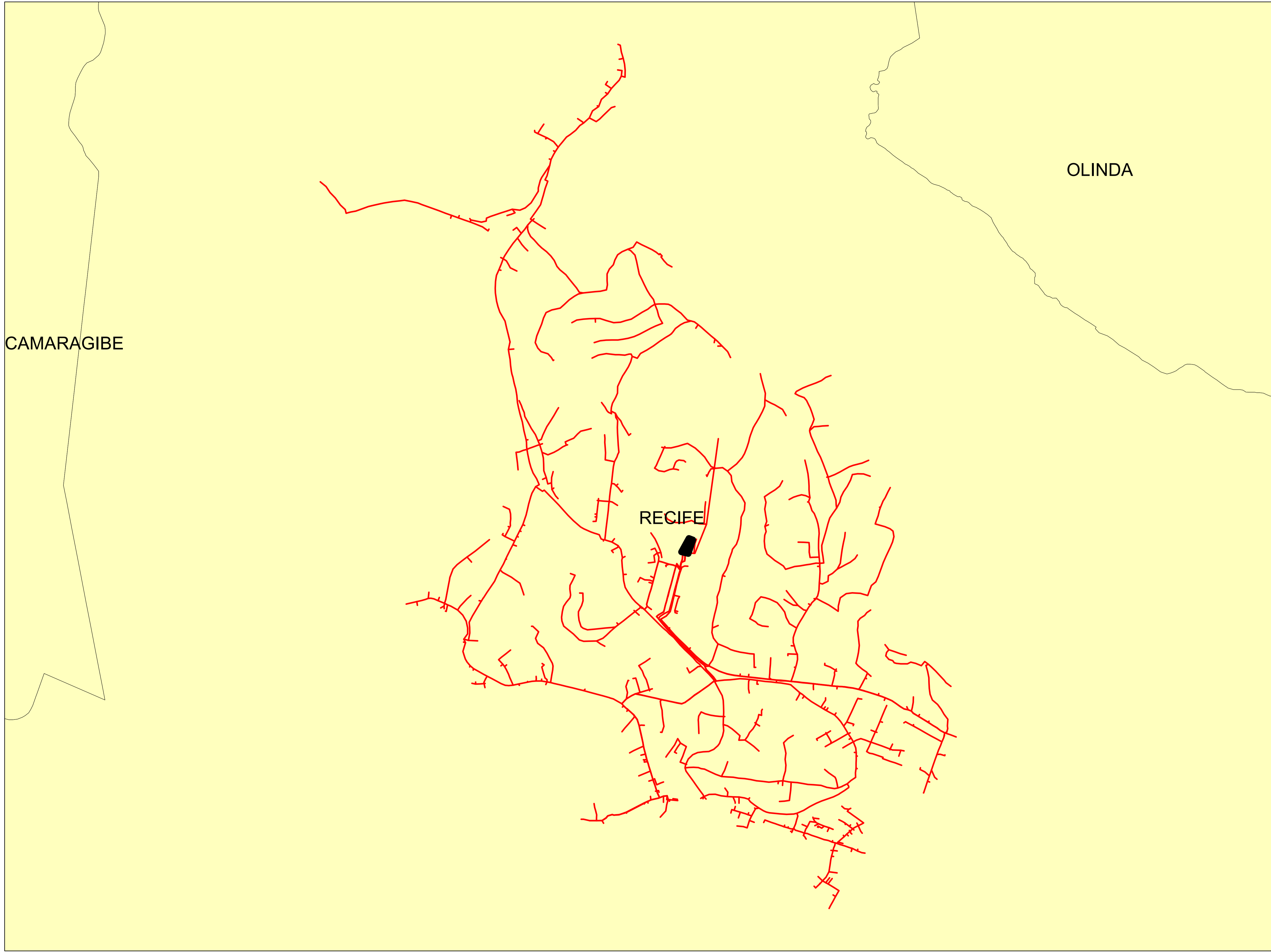


Legendas




- SUBESTAÇÃO
- ALIMENTADOR
- MUNICIPIO



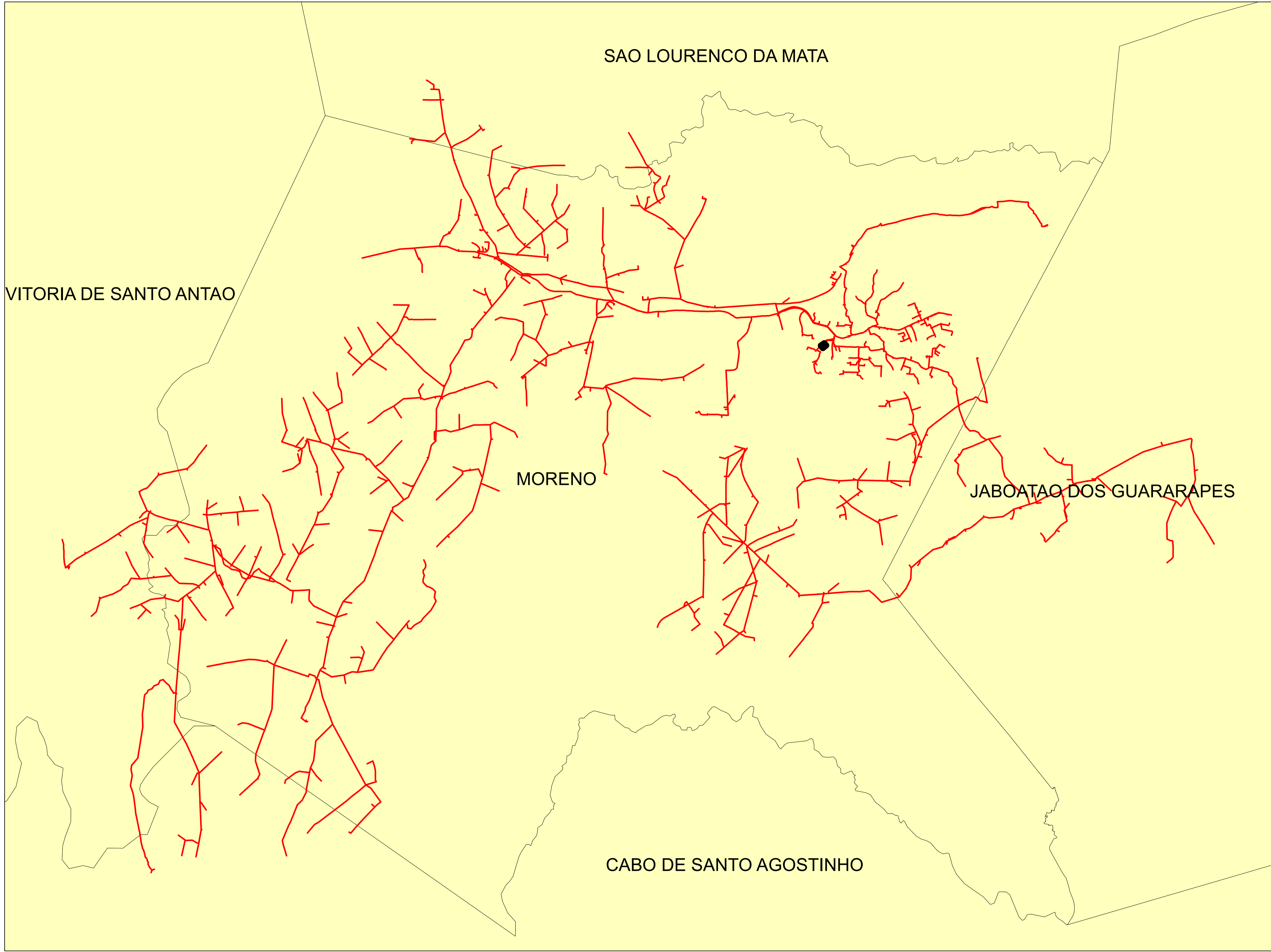
	Descrição:	
	CONJUNTO:	
	Elaborado por:	Setor:
Data:	RBBS	RBBS
28/07/2022	Fonte dos dados:	Escala:
	GSE	1:73.480






Legendas

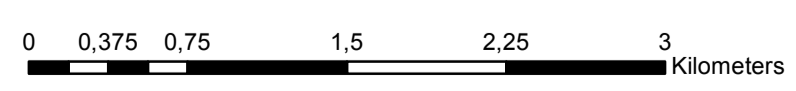
-  SUBESTAÇÃO
-  ALIMENTADOR
-  MUNICIPIO

	Descrição:	
	CONJUNTO:	
	Elaborado por:	Setor:
Data:	RBBS	RBBS
28/07/2022	Fonte dos dados:	Escala:
	GSE	1:11.910

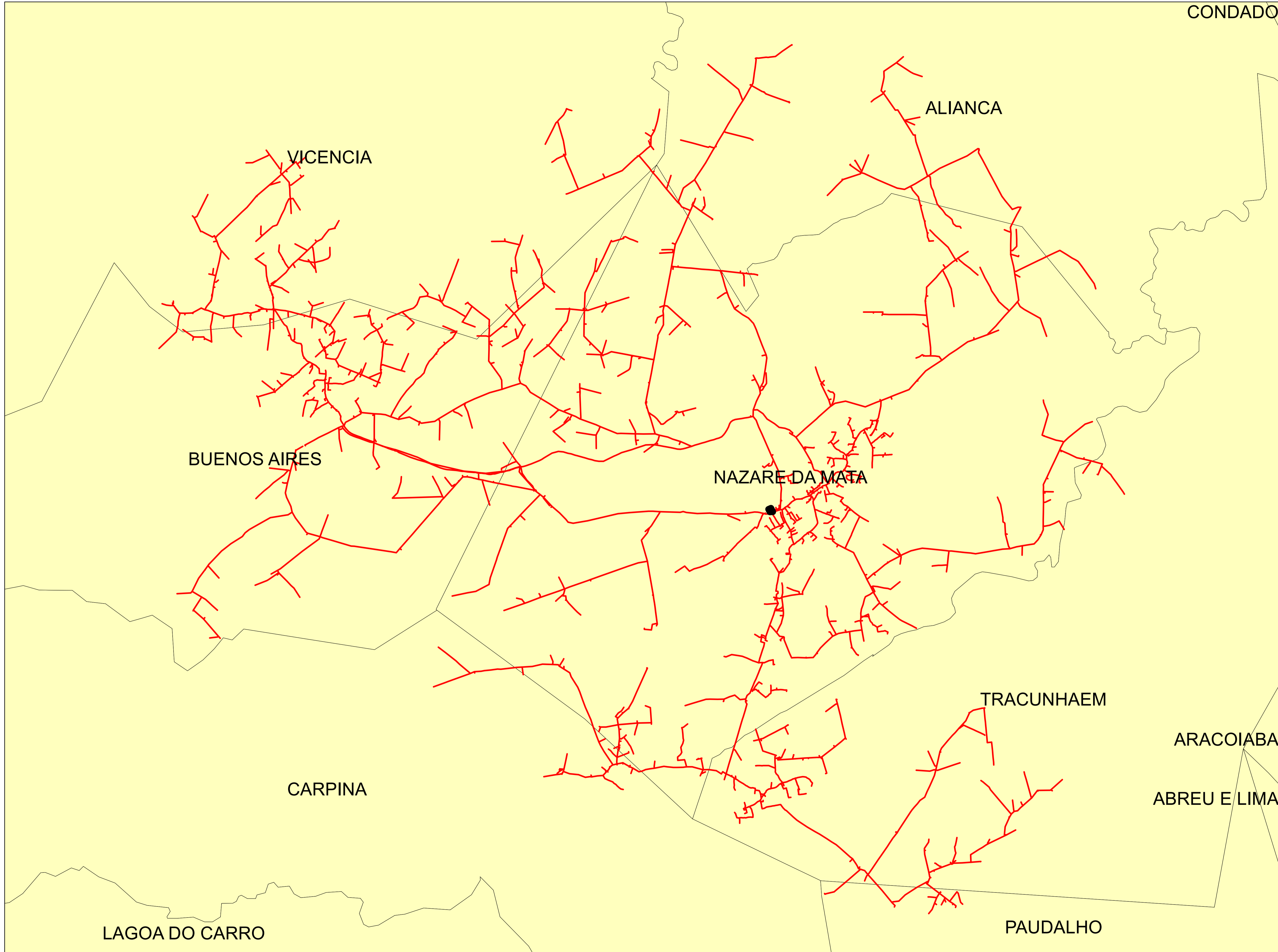


Legendas




-  SUBESTAÇÃO
-  ALIMENTADOR
-  MUNICIPIO

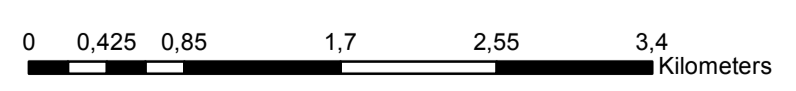


	Descrição:	
	CONJUNTO:	
	Elaborado por:	Setor:
Data:	RBBS	RBBS
28/07/2022	Fonte dos dados:	Escala:
	GSE	1:35.620

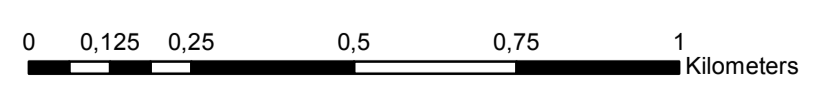
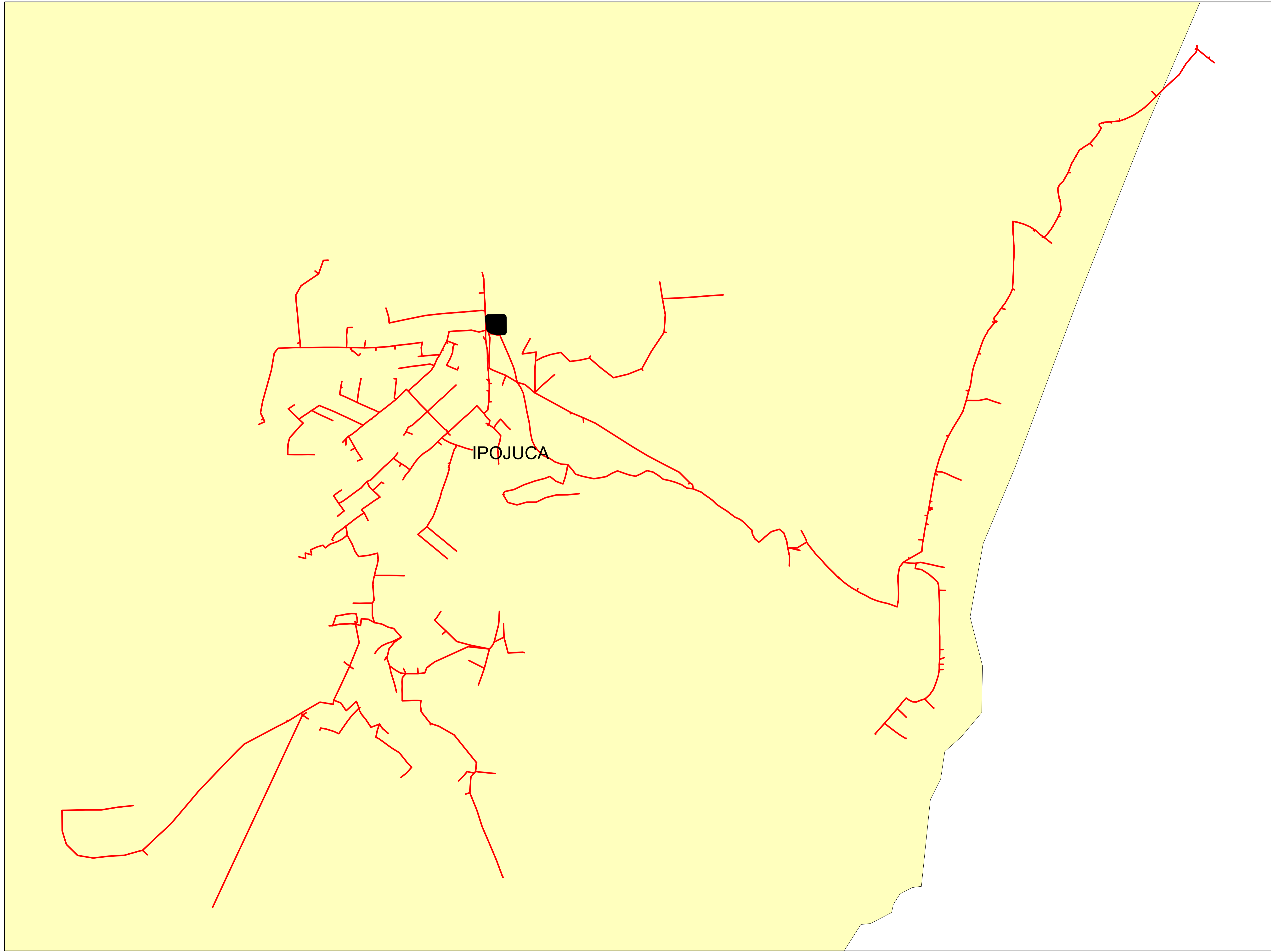


Legendas




-  SUBESTAÇÃO
-  ALIMENTADOR
-  MUNICIPIO



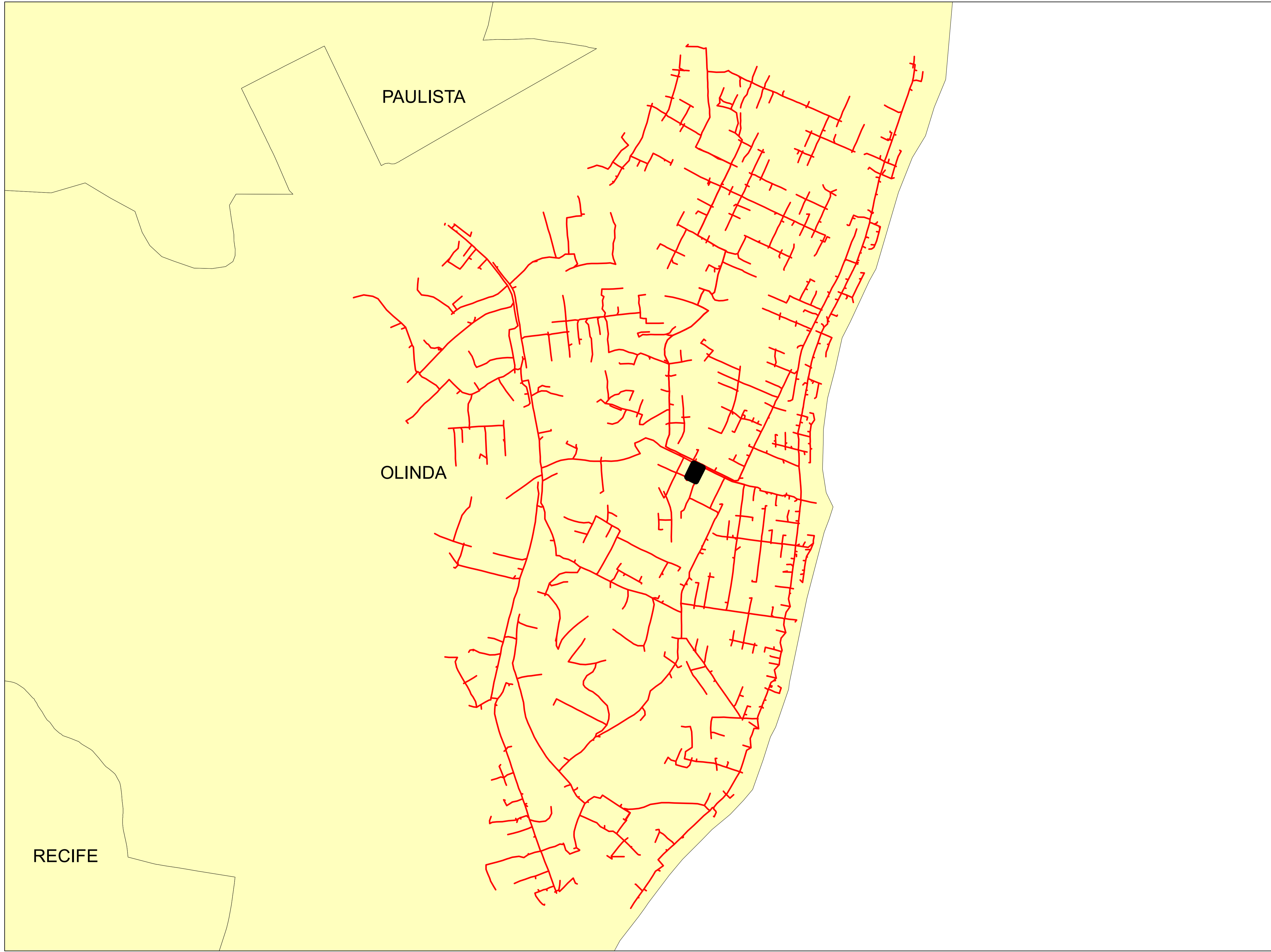
	Descrição:	
	CONJUNTO:	
	Elaborado por:	Setor:
Data:	RBBS	RBBS
28/07/2022	Fonte dos dados:	Escala:
	GSE	1:41.200



Legendas

-  SUBESTAÇÃO
-  ALIMENTADOR
-  MUNICIPIO

	Descrição:	
	CONJUNTO:	
	Elaborado por:	Setor:
Data:	RBBS	RBBS
28/07/2022	Fonte dos dados:	Escala:
	GSE	1:11.620



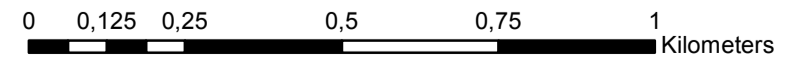
RECIFE

PAULISTA

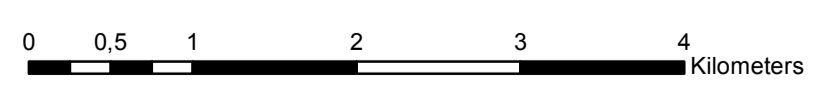
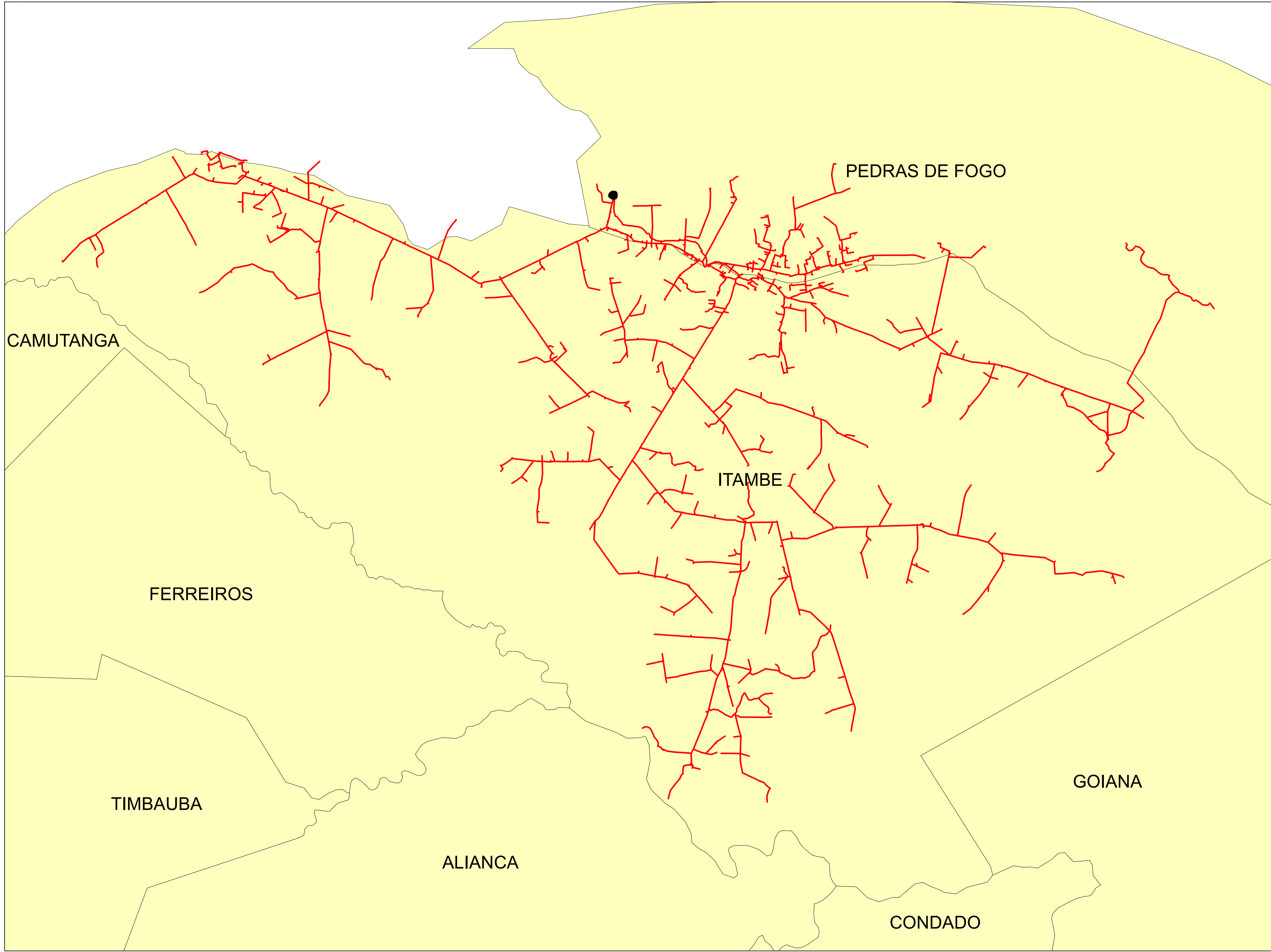
OLINDA

Legendas

-  SUBESTAÇÃO
-  ALIMENTADOR
-  MUNICIPIO



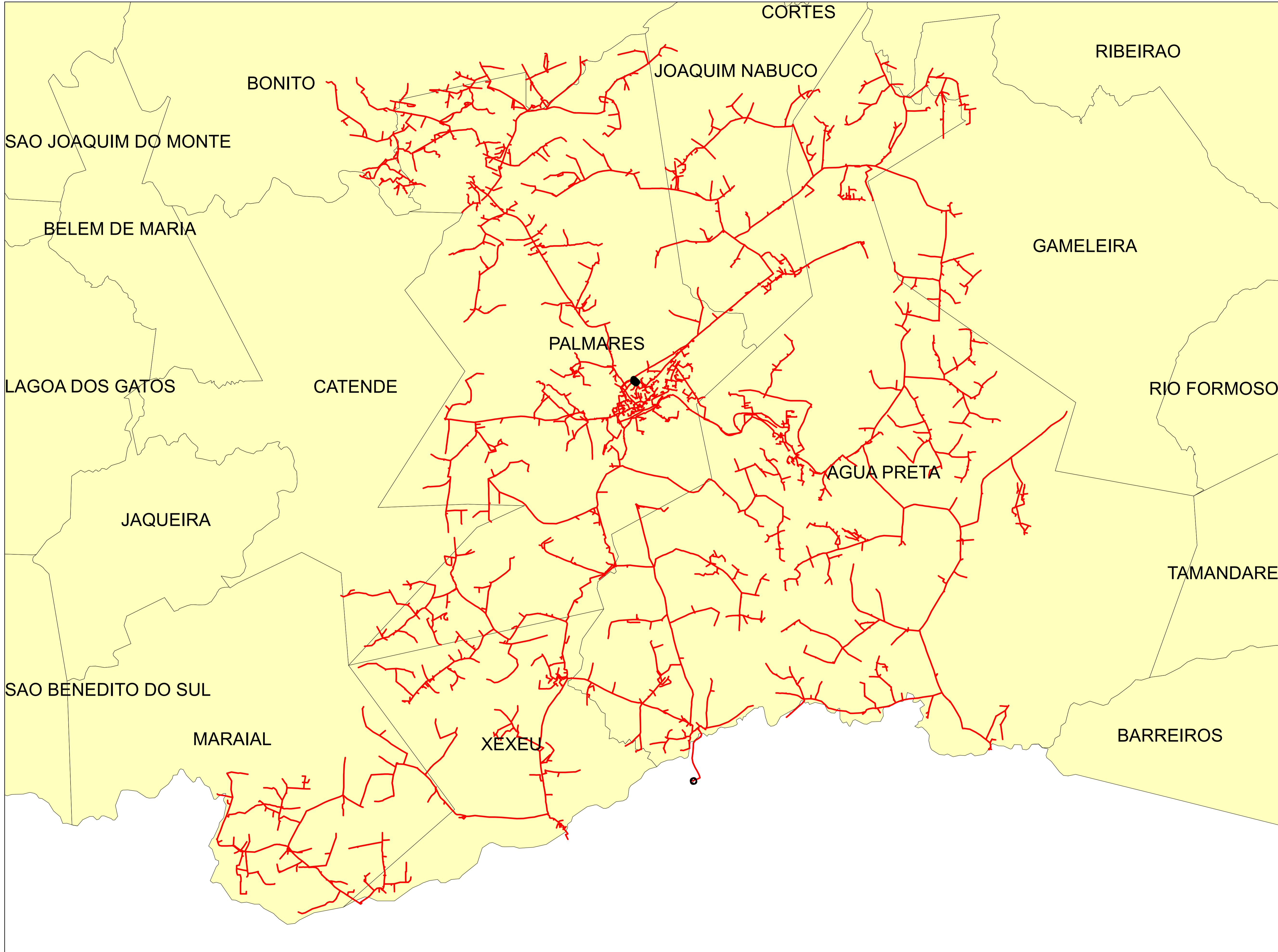
	Descrição:	
	CONJUNTO:	
	Elaborado por:	Setor:
Data:	RBBS	RBBS
28/07/2022	Fonte dos dados:	Escala:
	GSE	1:12.070



Legendas

- SUBESTAÇÃO
- ALIMENTADOR
- MUNICIPIO

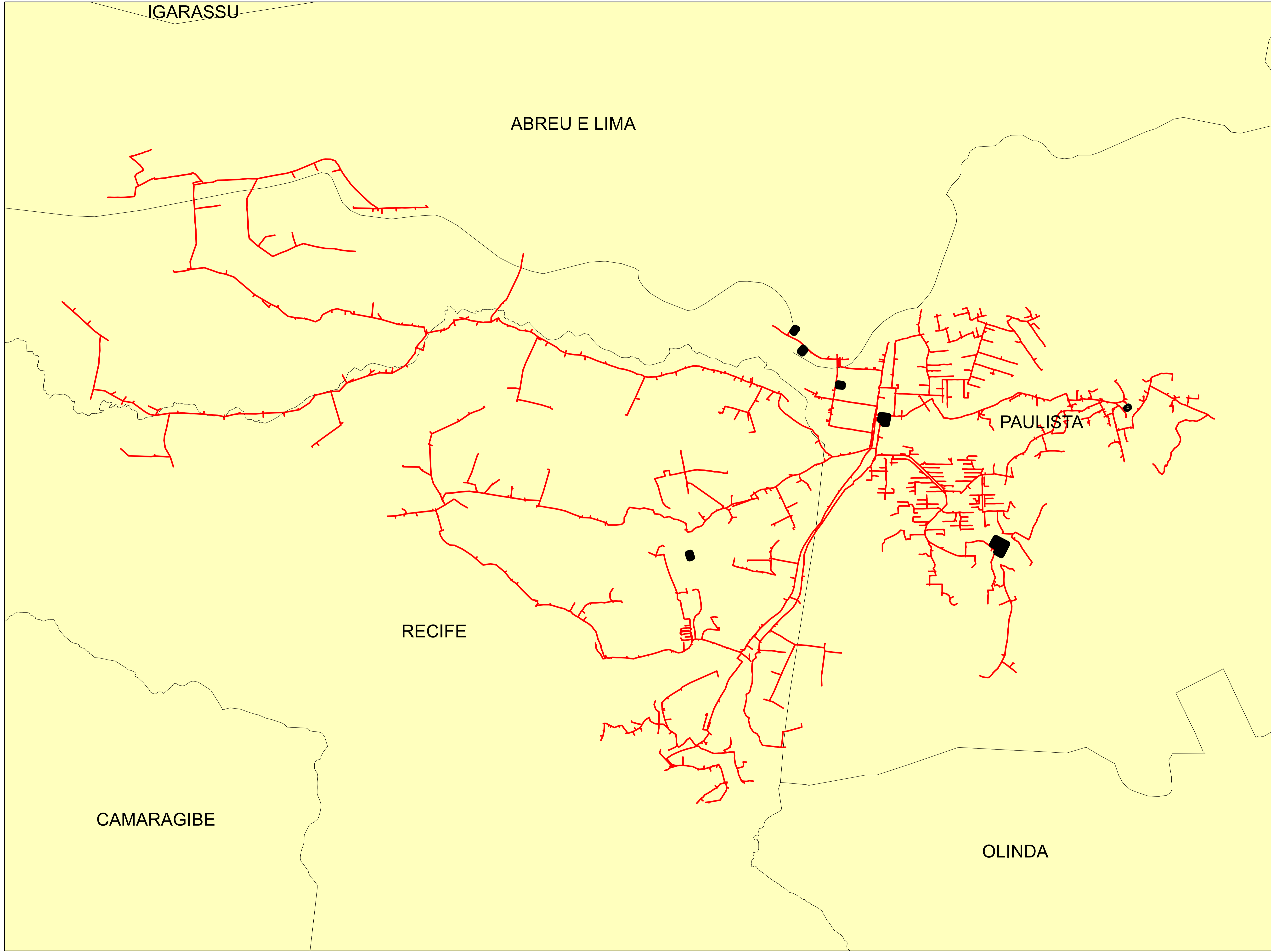
	Descrição:	
	CONJUNTO:	
	Elaborado por:	Setor:
Data:	RBBS	RBBS
28/07/2022	Fonte dos dados:	Escala:
	GSE	1:46.100



Legendas

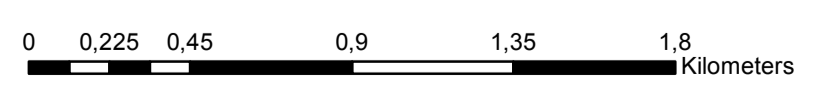
- SUBESTAÇÃO
- ALIMENTADOR
- MUNICIPIO

	Descrição:	
	CONJUNTO:	
	Elaborado por:	Setor:
Data:	RBBS	RBBS
28/07/2022	Fonte dos dados:	Escala:
	GSE	1:90.800

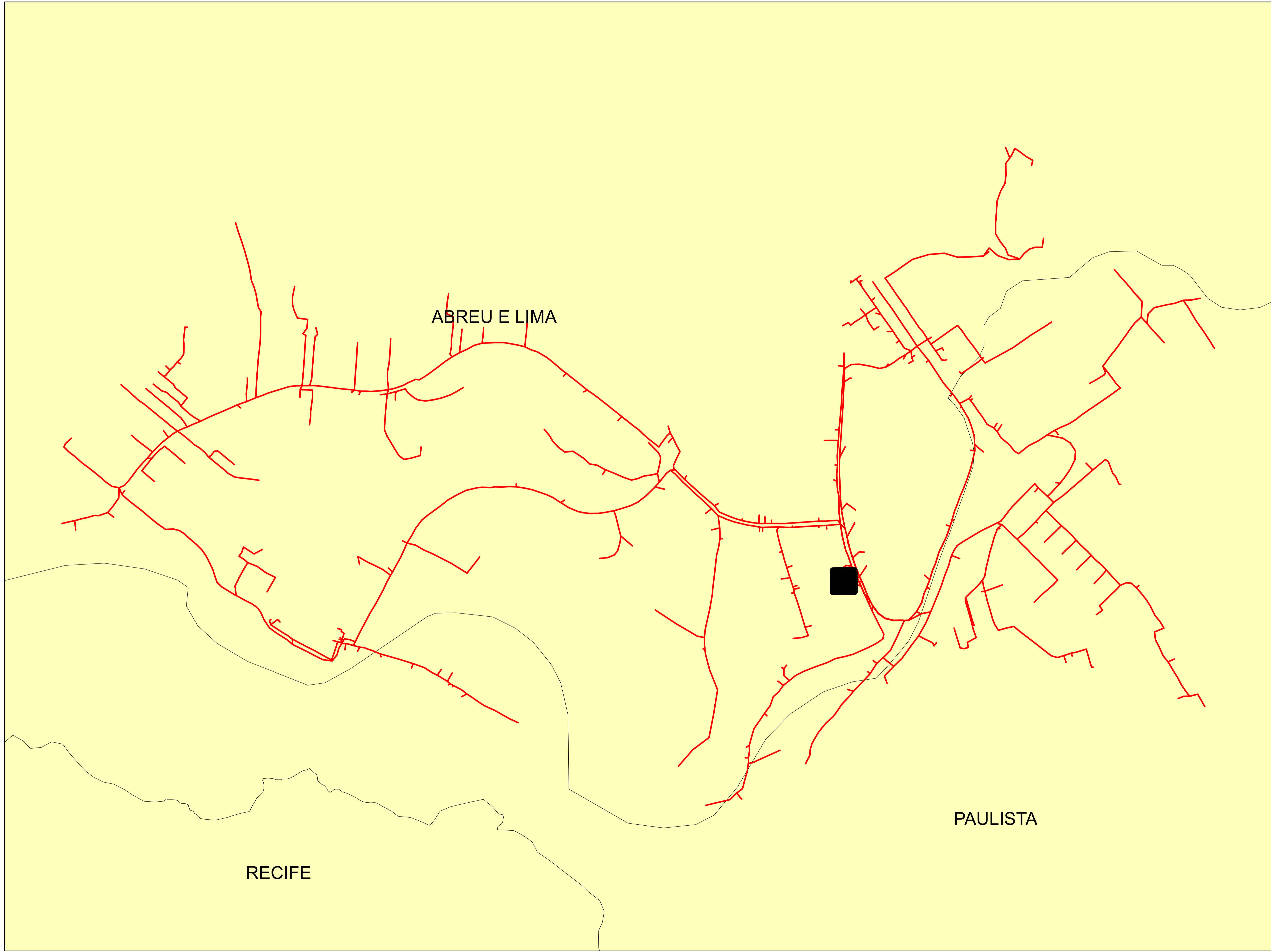


Legendas




- SUBESTAÇÃO
- ALIMENTADOR
- MUNICIPIO

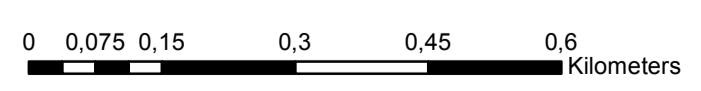


	Descrição:	
	CONJUNTO:	
	Elaborado por:	Setor:
Data:	RBBS	RBBS
28/07/2022	Fonte dos dados:	Escala:
	GSE	1:21.050

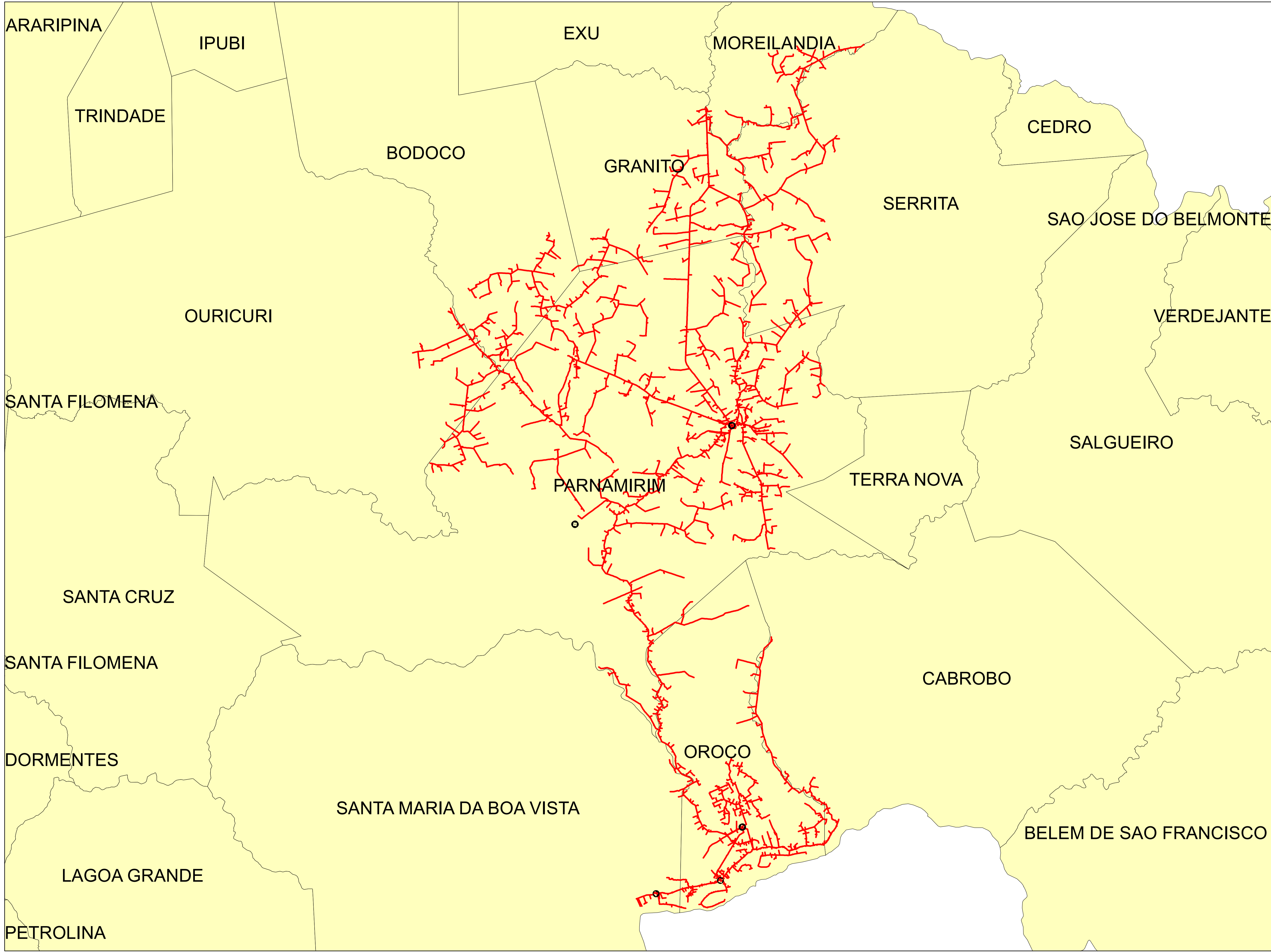


Legendas

-  SUBESTAÇÃO
-  ALIMENTADOR
-  MUNICIPIO

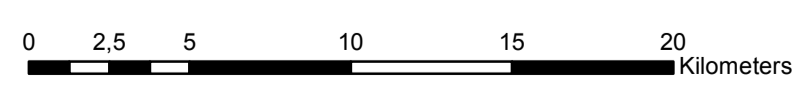


	Descrição:	
	CONJUNTO:	
	Elaborado por:	Setor:
Data:	RBBS	RBBS
28/07/2022	Fonte dos dados:	Escala:
	GSE	1:8.510

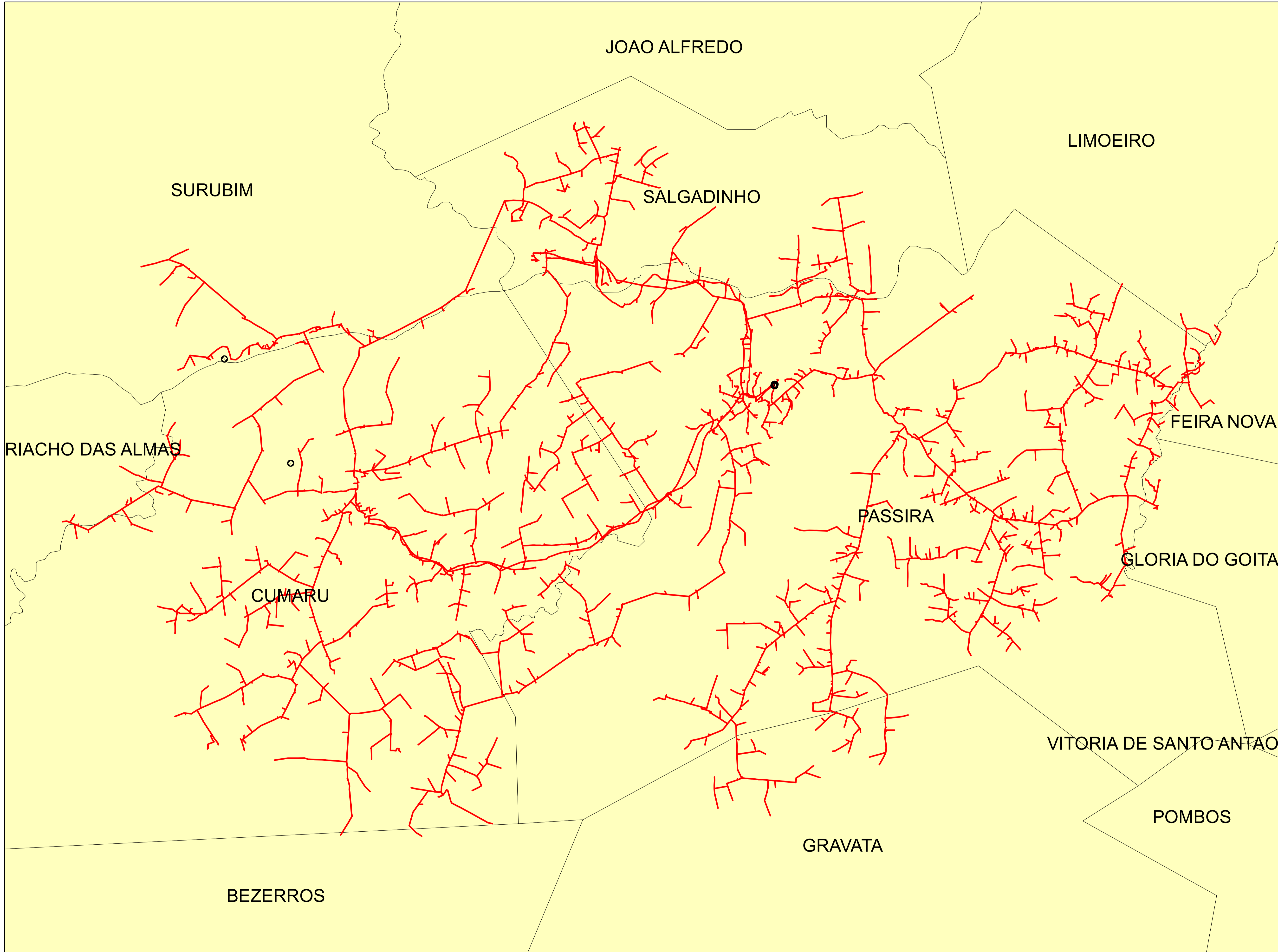


Legendas




- SUBESTAÇÃO
- ALIMENTADOR
- MUNICIPIO

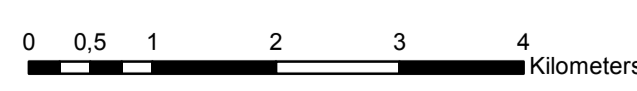


	Descrição:	
	CONJUNTO:	
	Elaborado por:	Setor:
Data:	RBBS	RBBS
28/07/2022	Fonte dos dados:	Escala:
	GSE	1:234.630

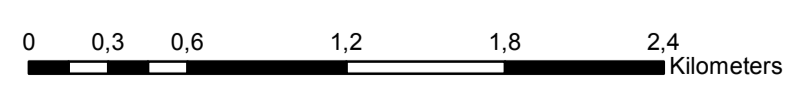
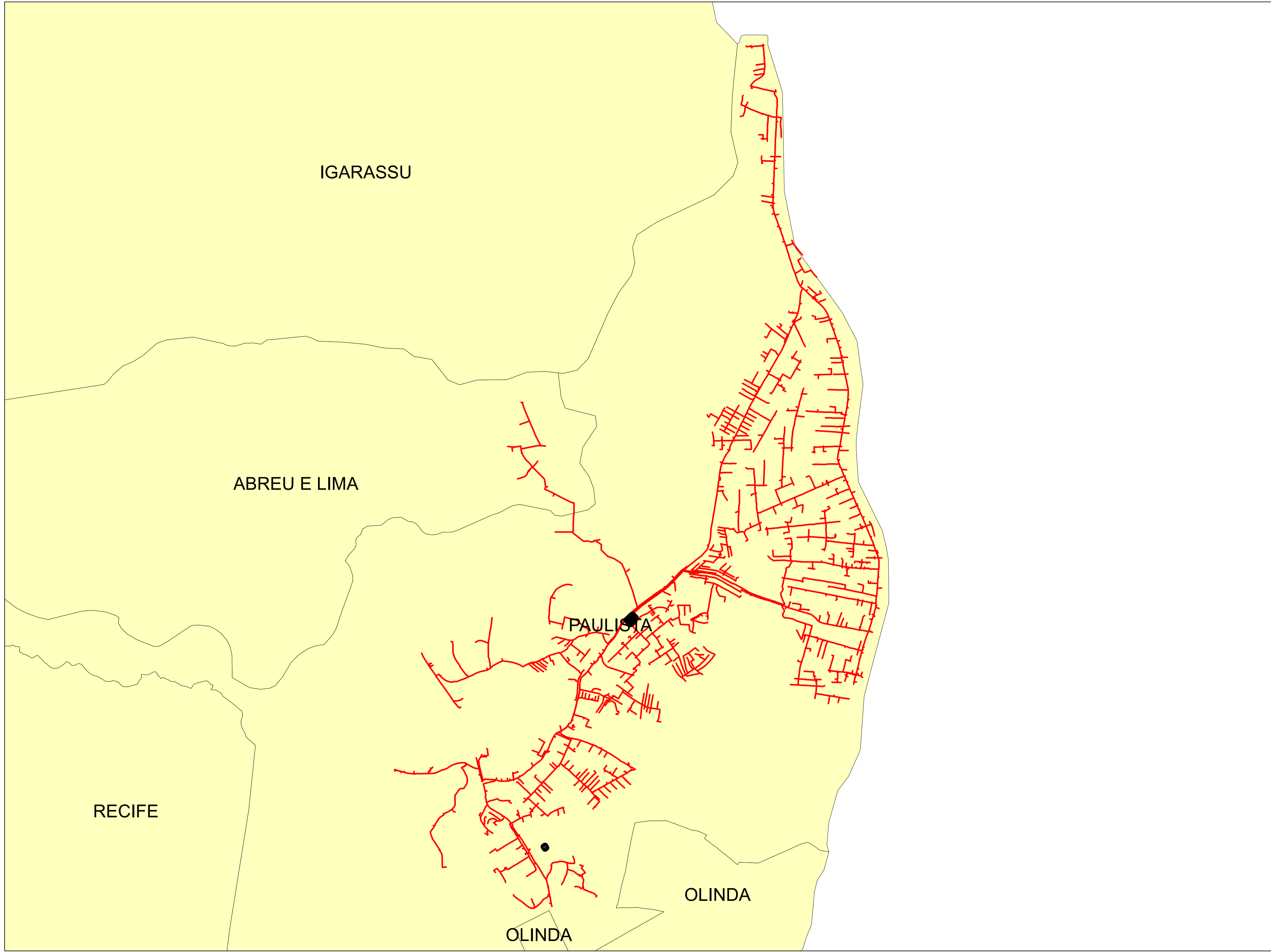


Legendas

-  SUBESTAÇÃO
-  ALIMENTADOR
-  MUNICIPIO



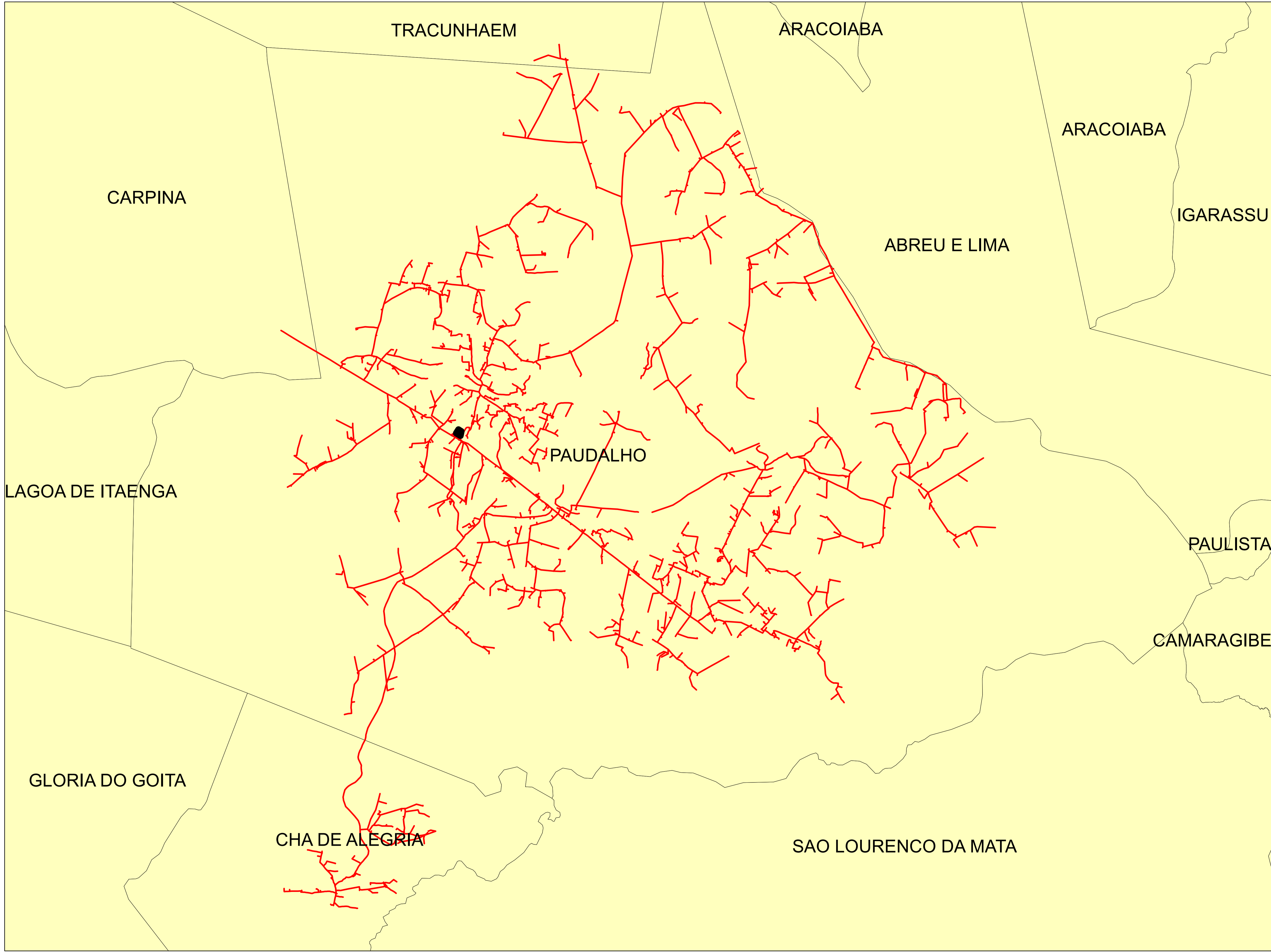
	Descrição:	
	CONJUNTO:	
	Elaborado por:	Setor:
Data:	RBBS	RBBS
28/07/2022	Fonte dos dados:	Escala:
	GSE	1:61.130






Legendas

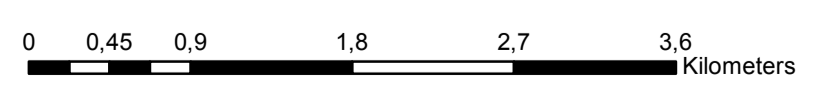
- SUBESTAÇÃO
- ALIMENTADOR
- MUNICIPIO

	Descrição:	
	CONJUNTO:	
	Elaborado por:	Setor:
Data:	RBBS	RBBS
28/07/2022	Fonte dos dados:	Escala:
	GSE	1:28.580

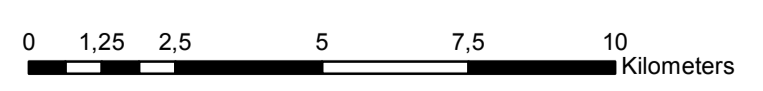
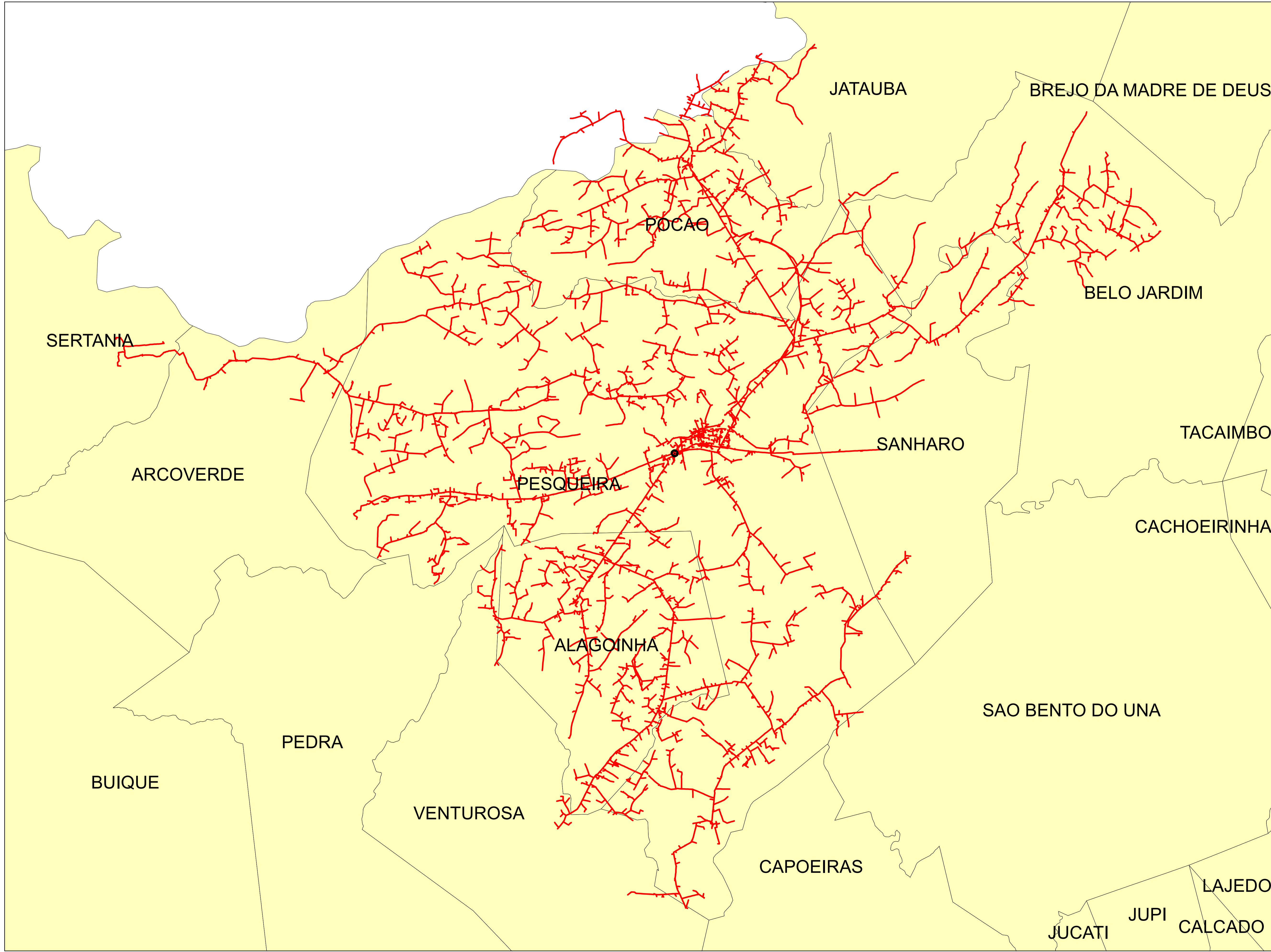


Legendas

-  SUBESTAÇÃO
-  ALIMENTADOR
-  MUNICIPIO



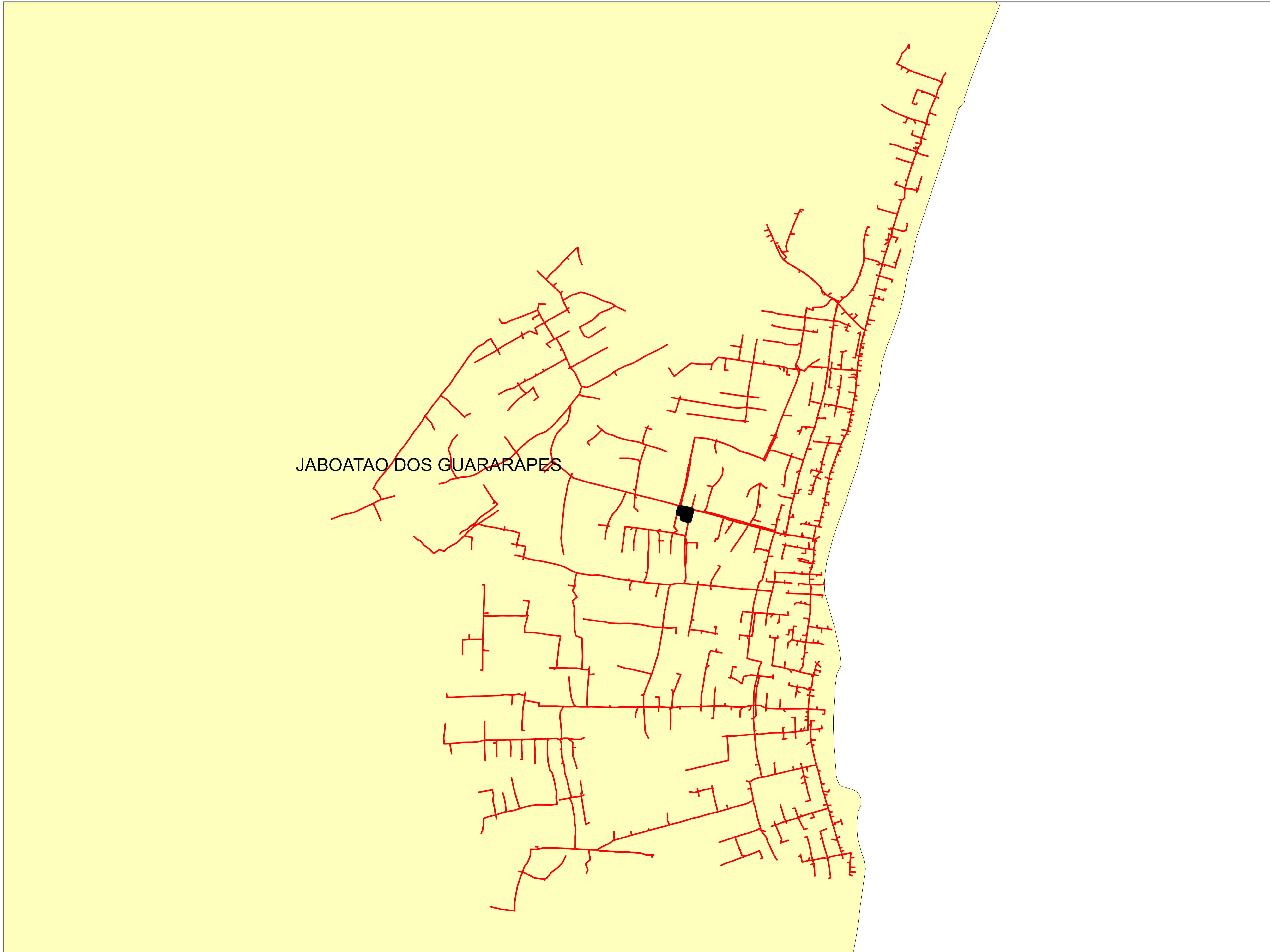
	Descrição:	
	CONJUNTO:	
	Elaborado por:	Setor:
Data:	RBBS	RBBS
28/07/2022	Fonte dos dados:	Escala:
	GSE	1:42.040



Legendas




- SUBESTAÇÃO
- ALIMENTADOR
- MUNICIPIO

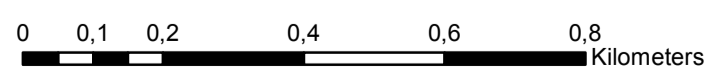
	Descrição:	
	CONJUNTO:	
	Elaborado por:	Setor:
Data:	RBBS	RBBS
28/07/2022	Fonte dos dados:	Escala:
	GSE	1:128.880




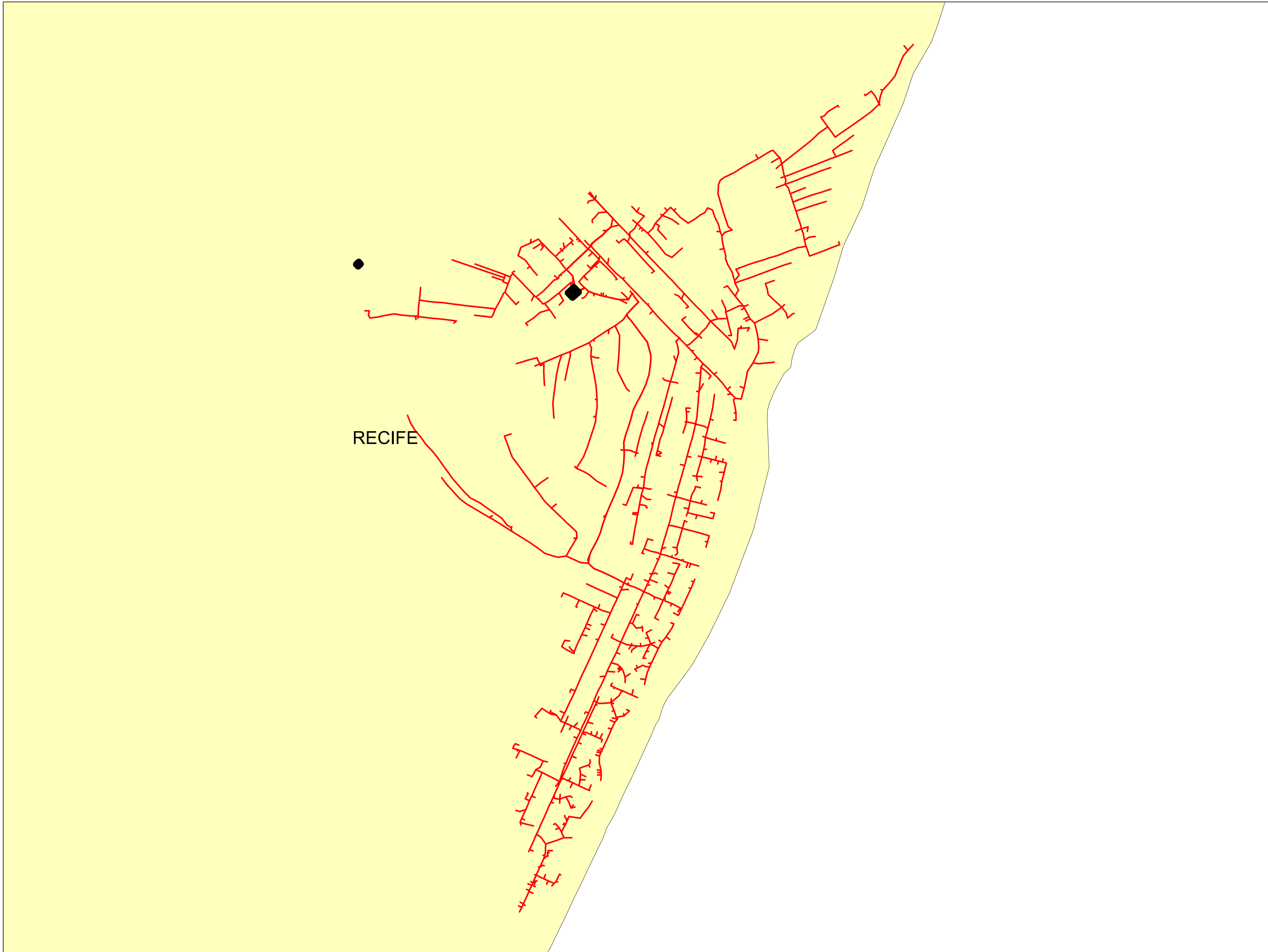
JABOATAO DOS GUARARAPES

Legendas

-  SUBESTAÇÃO
-  ALIMENTADOR
-  MUNICIPIO

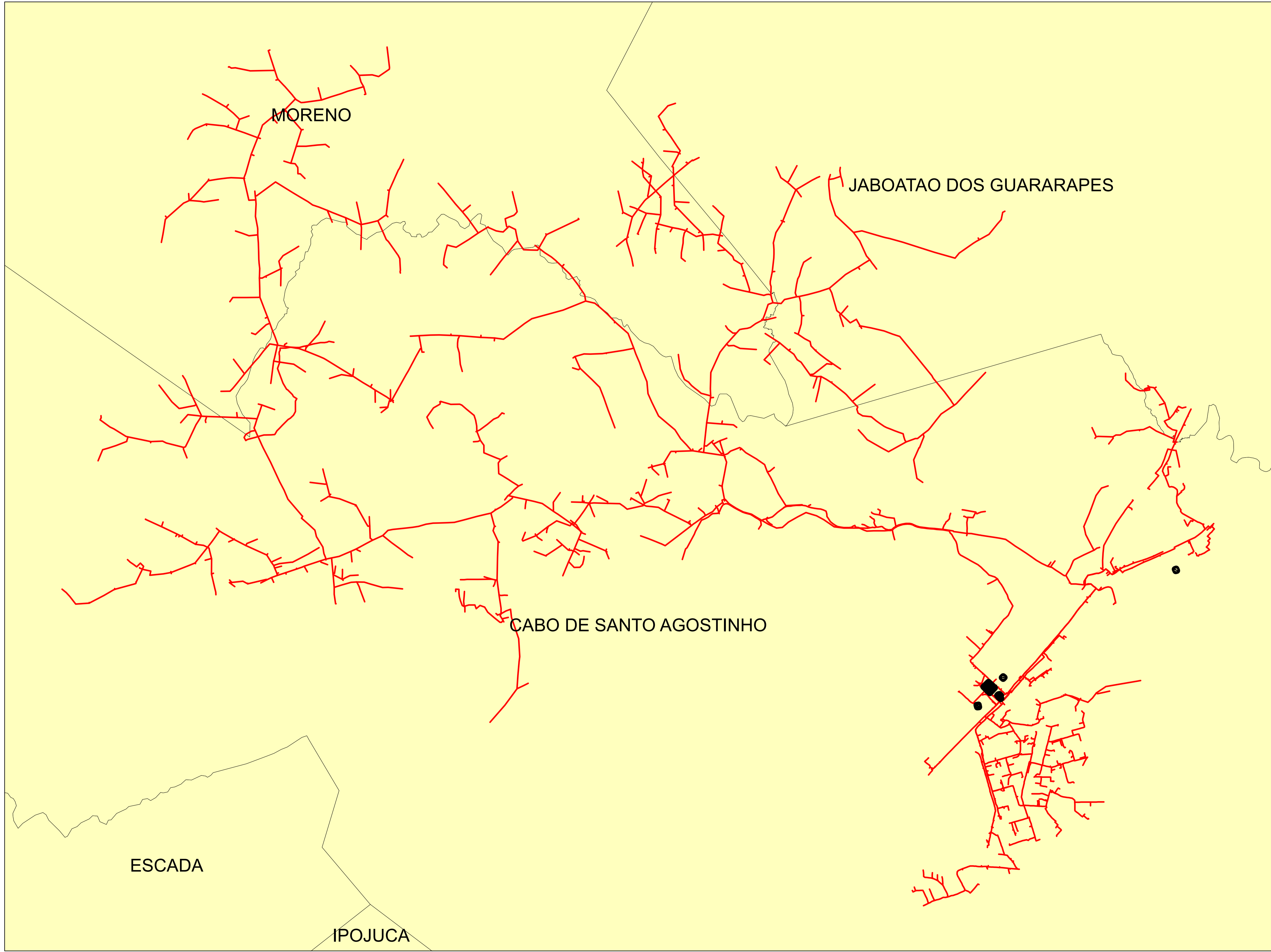


	Descrição:	
	CONJUNTO:	
	Elaborado por:	Setor:
Data:	RBBS	RBBS
28/07/2022	Fonte dos dados:	Escala:
	GSE	1:10.750






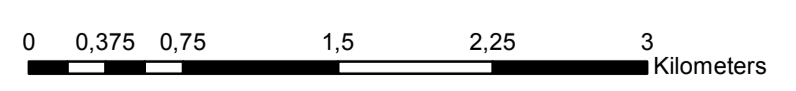
Legendas	
	SUBESTAÇÃO
	ALIMENTADOR
	MUNICIPIO

	Descrição:	
	CONJUNTO:	
	Elaborado por:	Setor:
Data:	RBBS	RBBS
28/07/2022	Fonte dos dados:	Escala:
	GSE	1:7.740

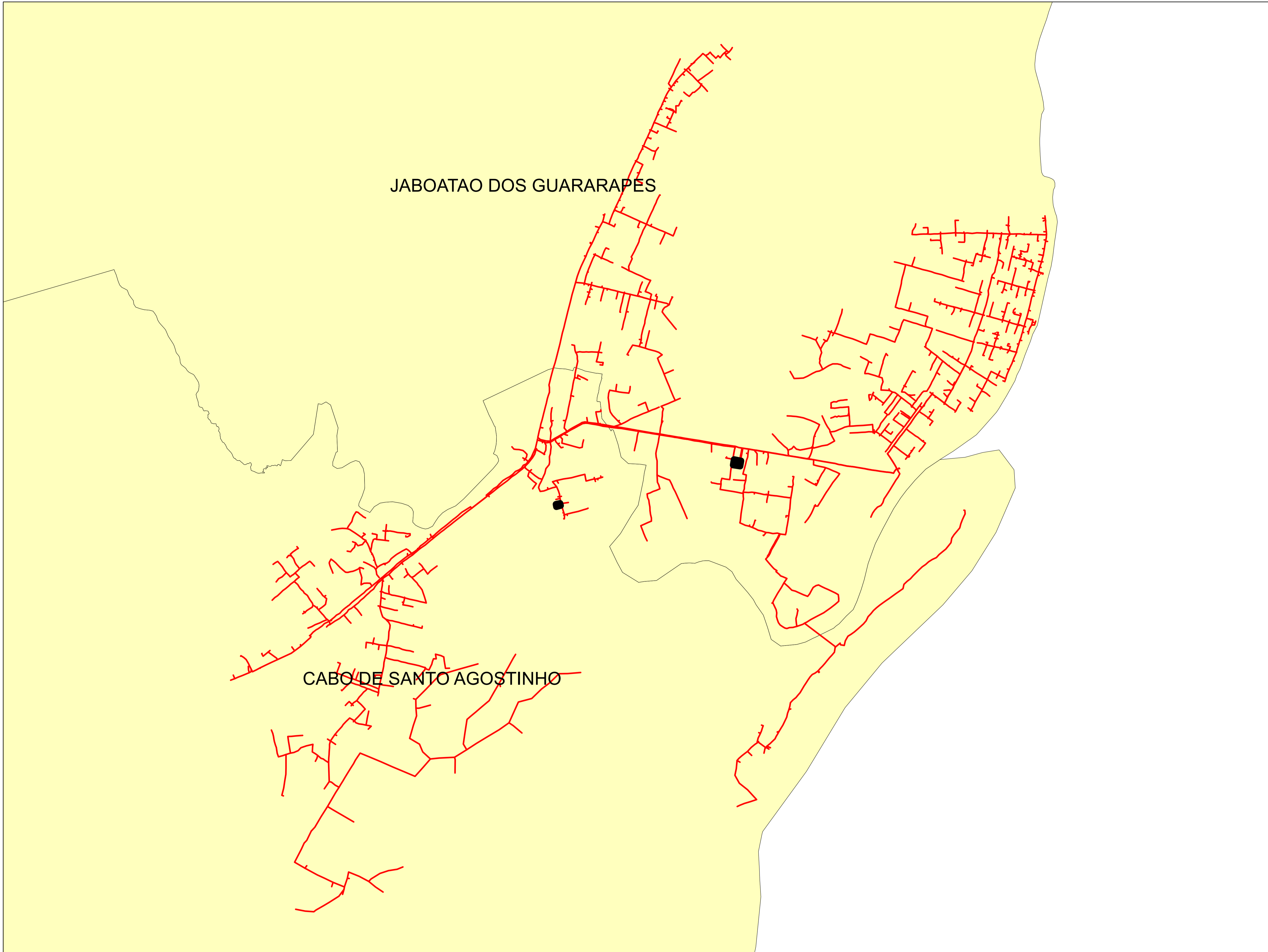


Legendas




-  SUBESTAÇÃO
-  ALIMENTADOR
-  MUNICIPIO




	Descrição:	
	CONJUNTO:	
	Elaborado por:	Setor:
Data:	RBBS	RBBS
28/07/2022	Fonte dos dados:	Escala:
	GSE	1:36.660



Legendas

-  SUBESTAÇÃO
-  ALIMENTADOR
-  MUNICIPIO






	Descrição:	
	CONJUNTO:	
	Elaborado por:	Setor:
Data:	RBBS	RBBS
28/07/2022	Fonte dos dados:	Escala:
	GSE	1:19.510

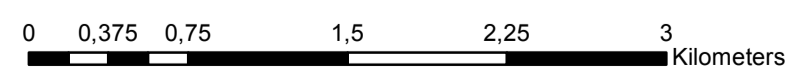


SIRINHAEM

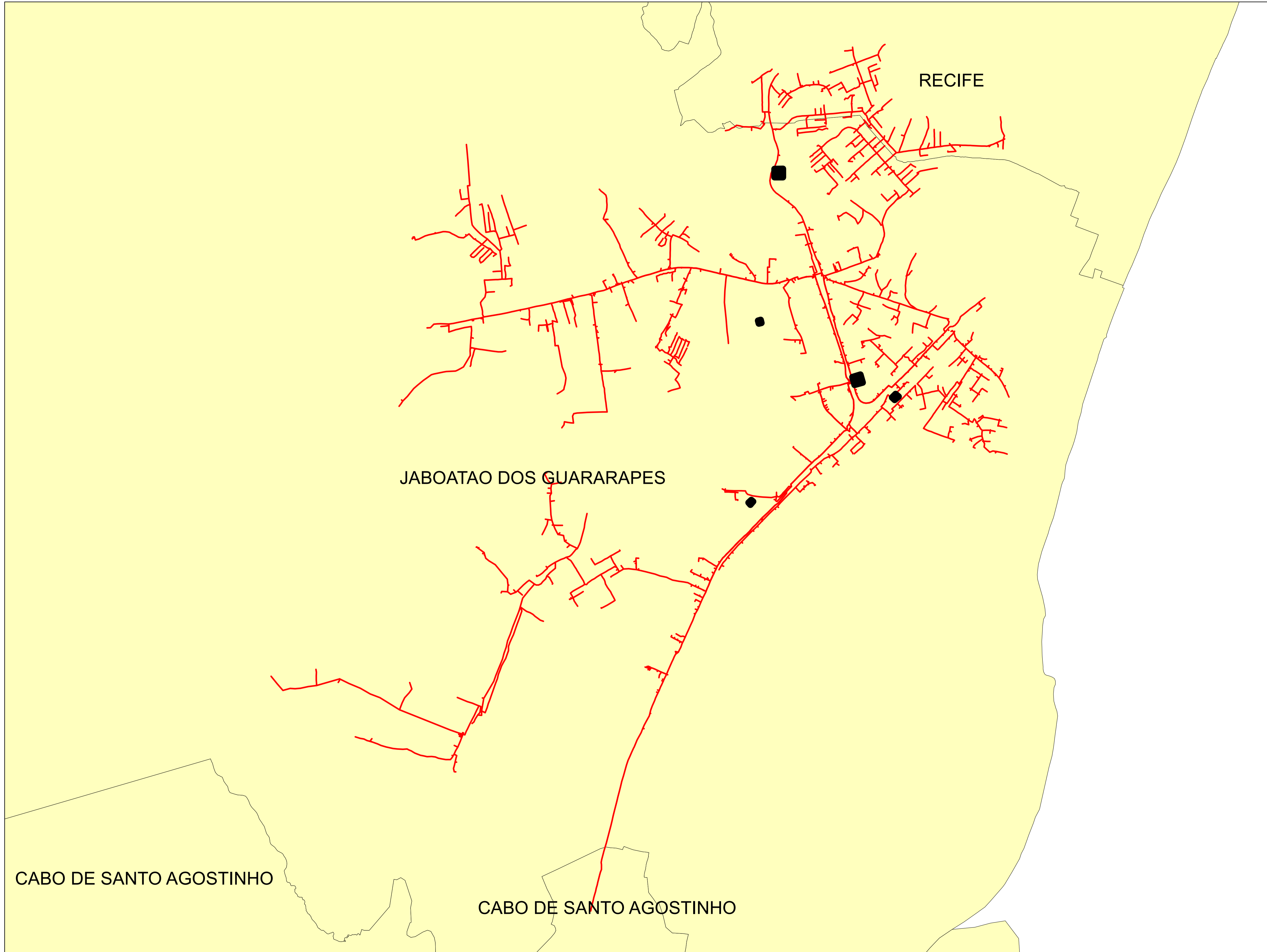
IPOJUCA

Legendas

-  SUBESTAÇÃO
-  ALIMENTADOR
-  MUNICIPIO

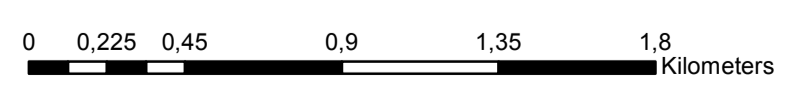


	Descrição:	
	CONJUNTO:	
	Elaborado por:	Setor:
Data:	RBBS	RBBS
28/07/2022	Fonte dos dados:	Escala:
	GSE	1:35.570

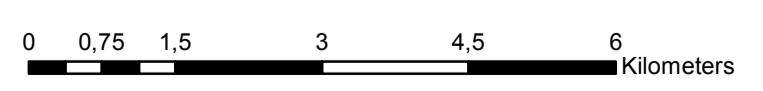
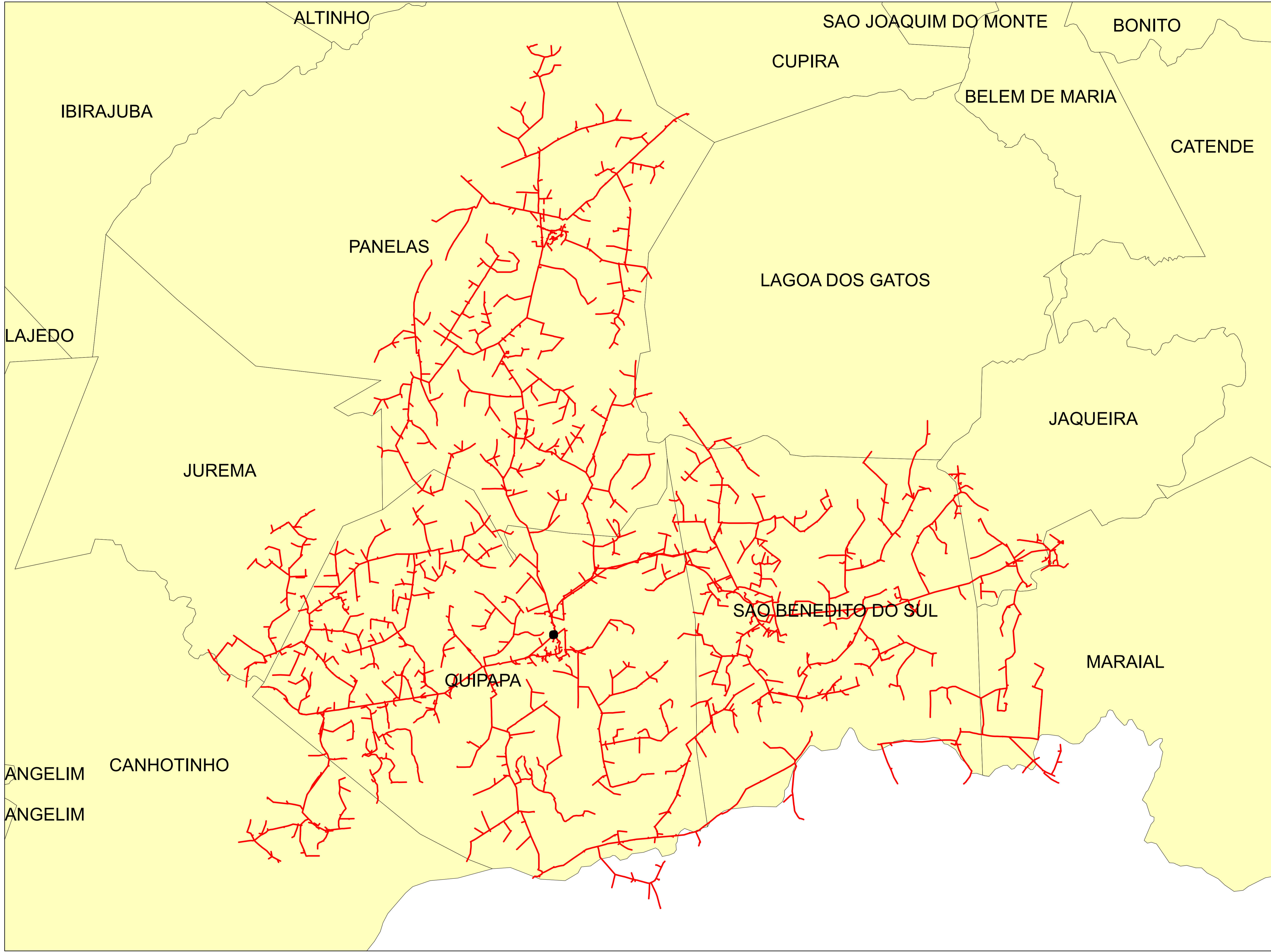


Legendas




- SUBESTAÇÃO
- ALIMENTADOR
- MUNICIPIO



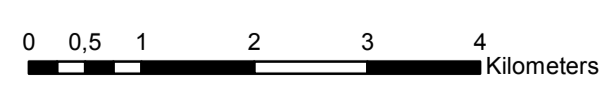
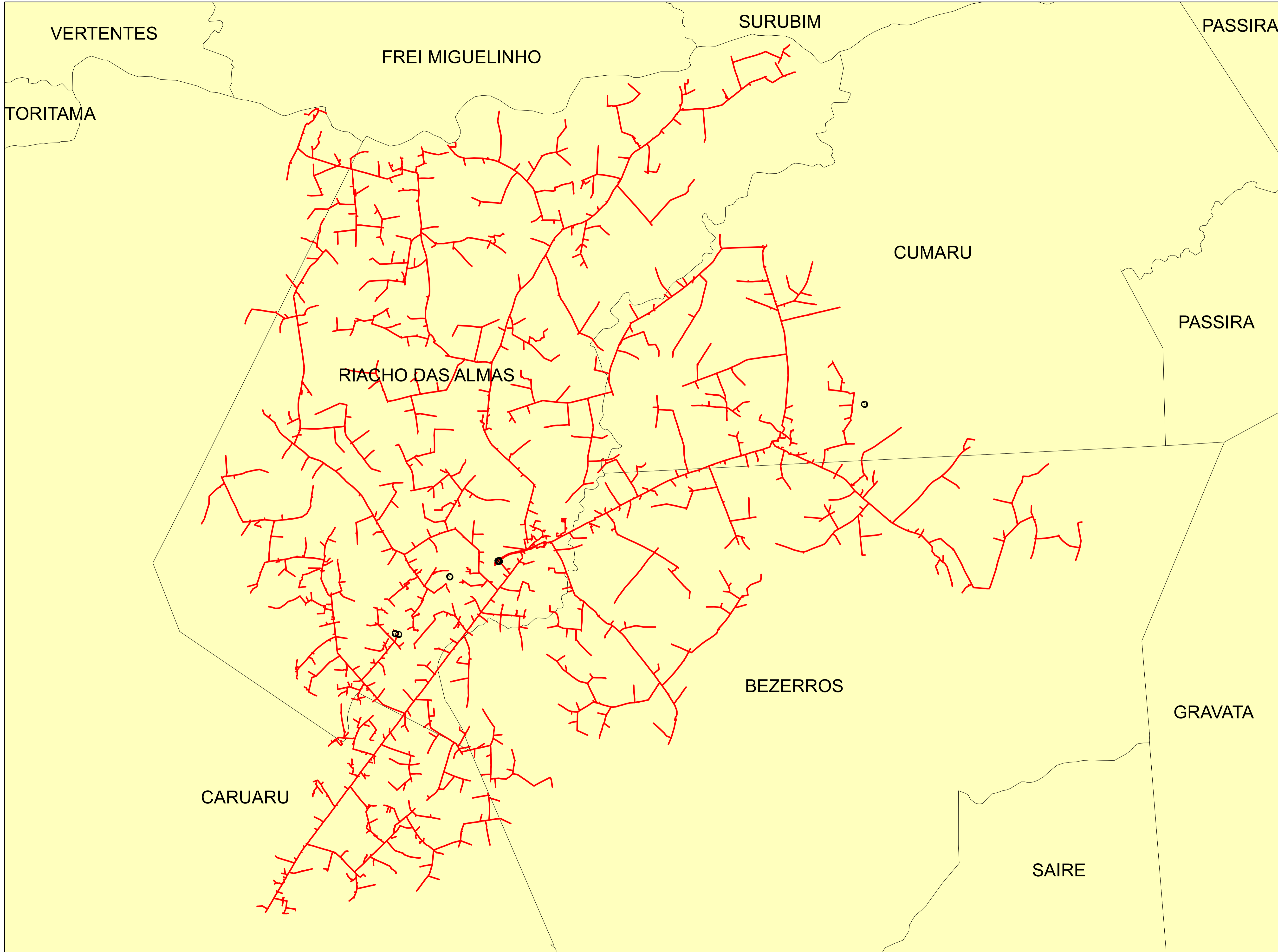
	Descrição:	
	CONJUNTO:	
	Elaborado por:	Setor:
Data:	RBBS	RBBS
28/07/2022	Fonte dos dados:	Escala:
	GSE	1:21.710



Legendas

-  SUBESTAÇÃO
-  ALIMENTADOR
-  MUNICIPIO

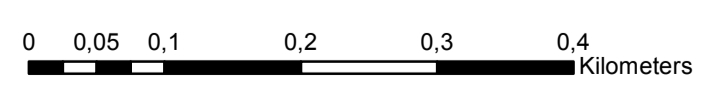
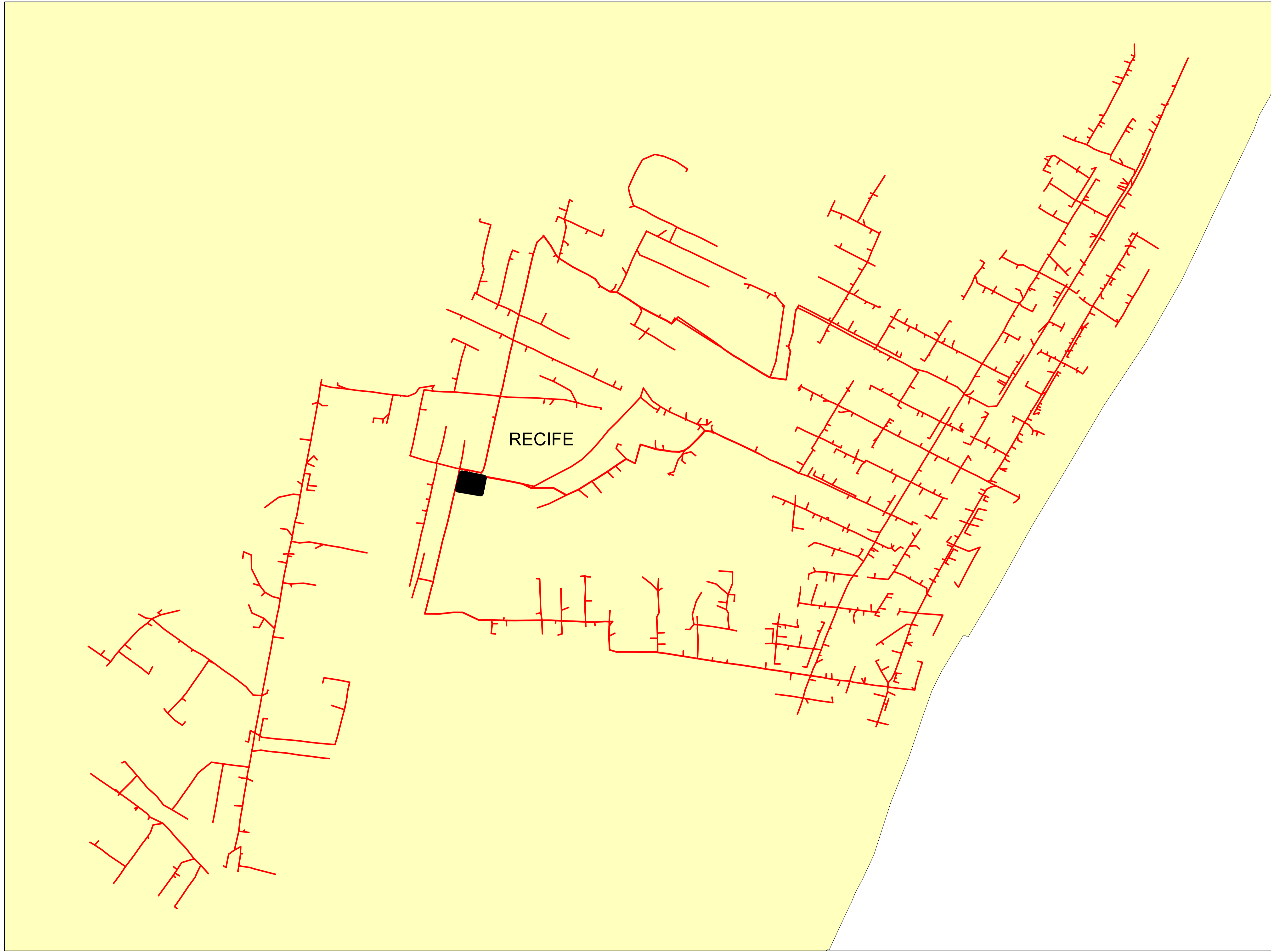
	Descrição:	
	CONJUNTO:	
	Elaborado por:	Setor:
Data:	RBBS	RBBS
28/07/2022	Fonte dos dados:	Escala:
	GSE	1:77.290






Legendas

- SUBESTAÇÃO
- ALIMENTADOR
- MUNICIPIO

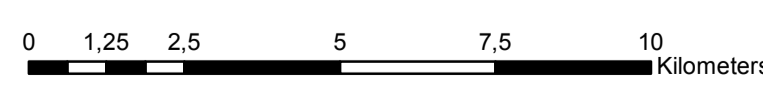
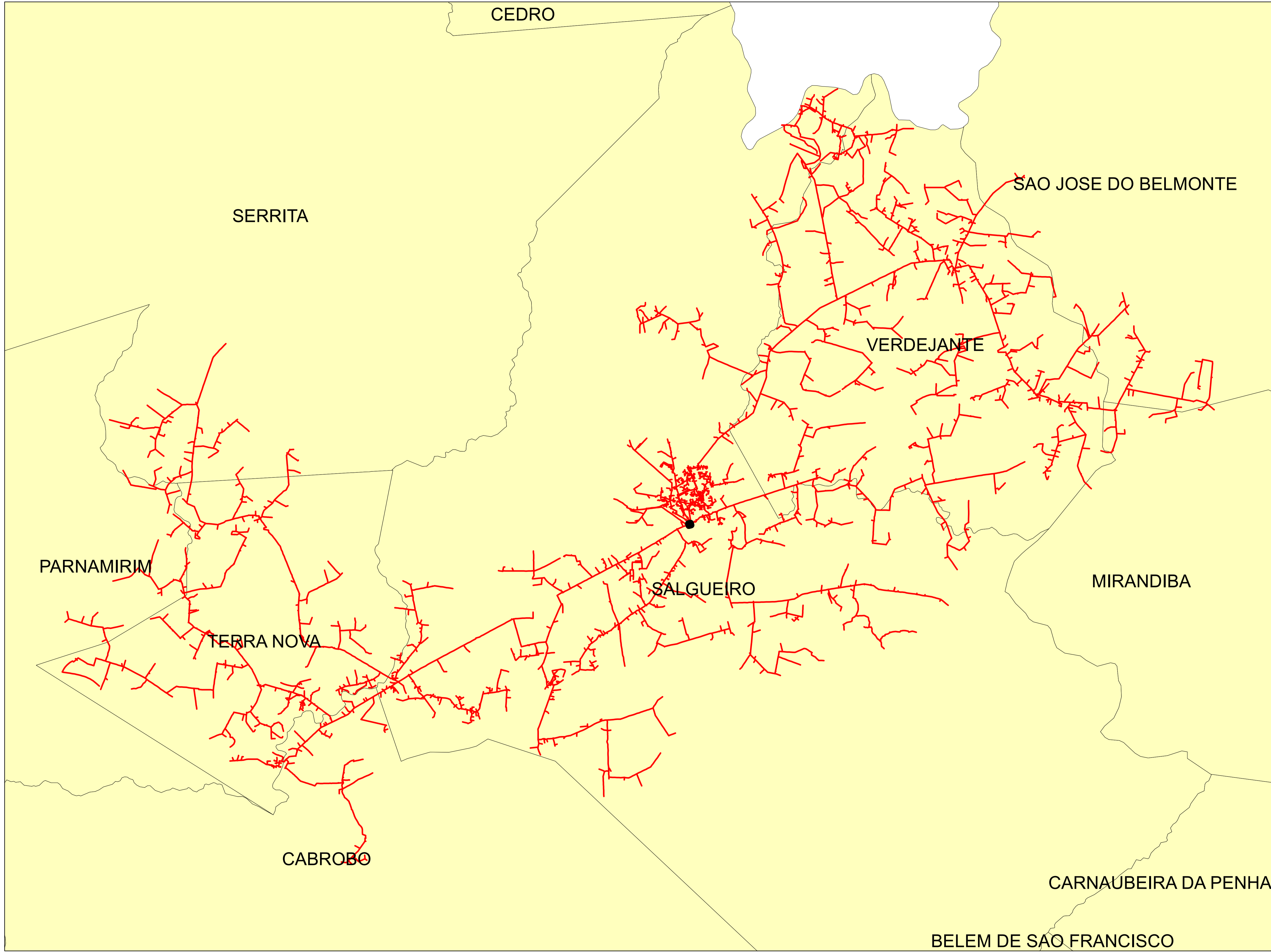
	Descrição:	
	CONJUNTO:	
	Elaborado por:	Setor:
Data:	RBBS	RBBS
28/07/2022	Fonte dos dados:	Escala:
	GSE	1:66.990



Legendas

-  SUBESTAÇÃO
-  ALIMENTADOR
-  MUNICIPIO

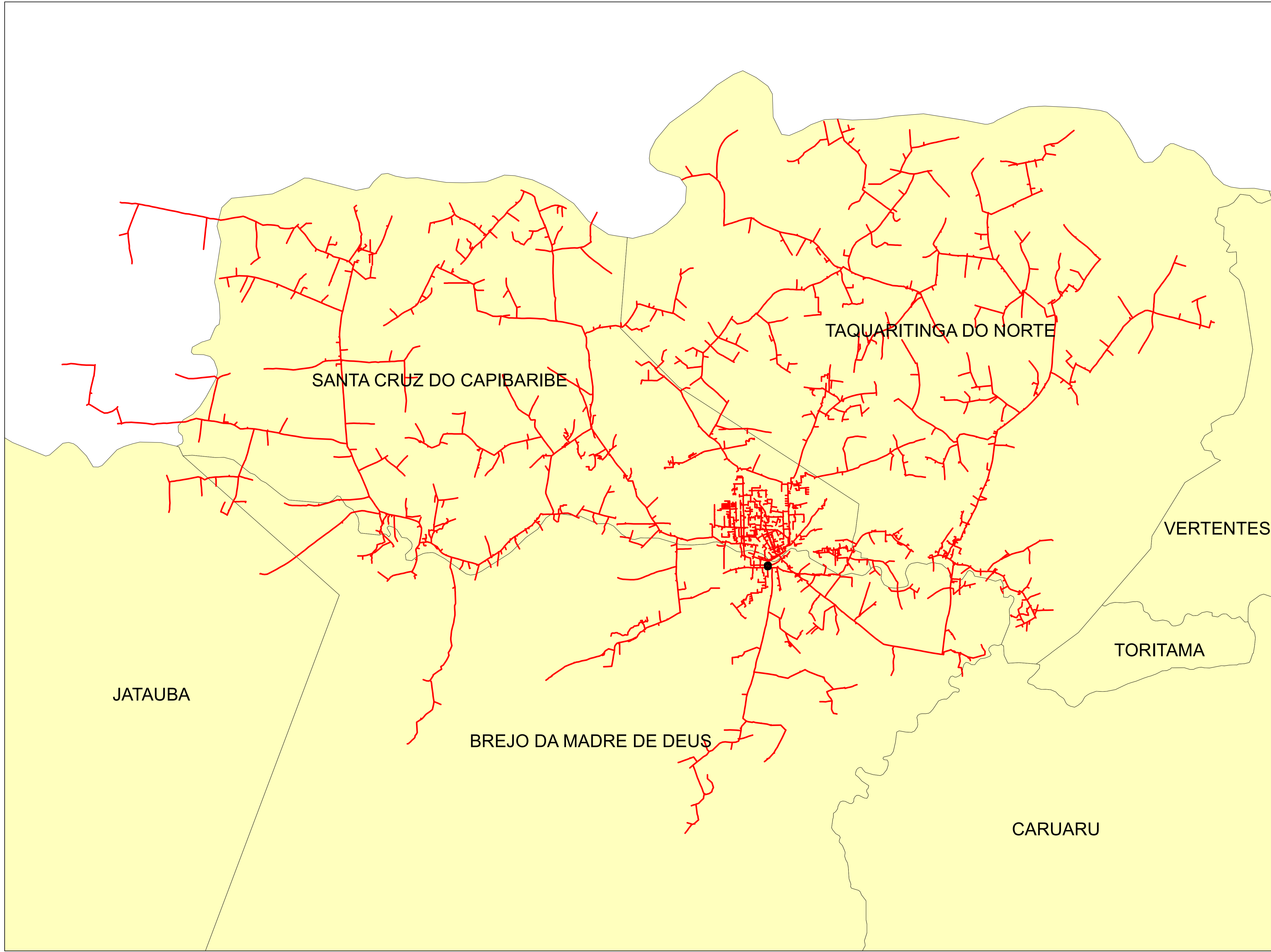
	Descrição:	
	CONJUNTO:	
	Elaborado por:	Setor:
Data:	RBBS	RBBS
28/07/2022	Fonte dos dados:	Escala:
	GSE	1:5.550



Legendas

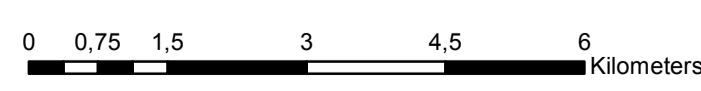
- SUBESTAÇÃO
- ALIMENTADOR
- MUNICIPIO

	Descrição:	
	CONJUNTO:	
	Elaborado por:	Setor:
Data:	RBBS	RBBS
28/07/2022	Fonte dos dados:	Escala:
	GSE	1:121.490

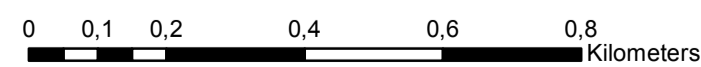
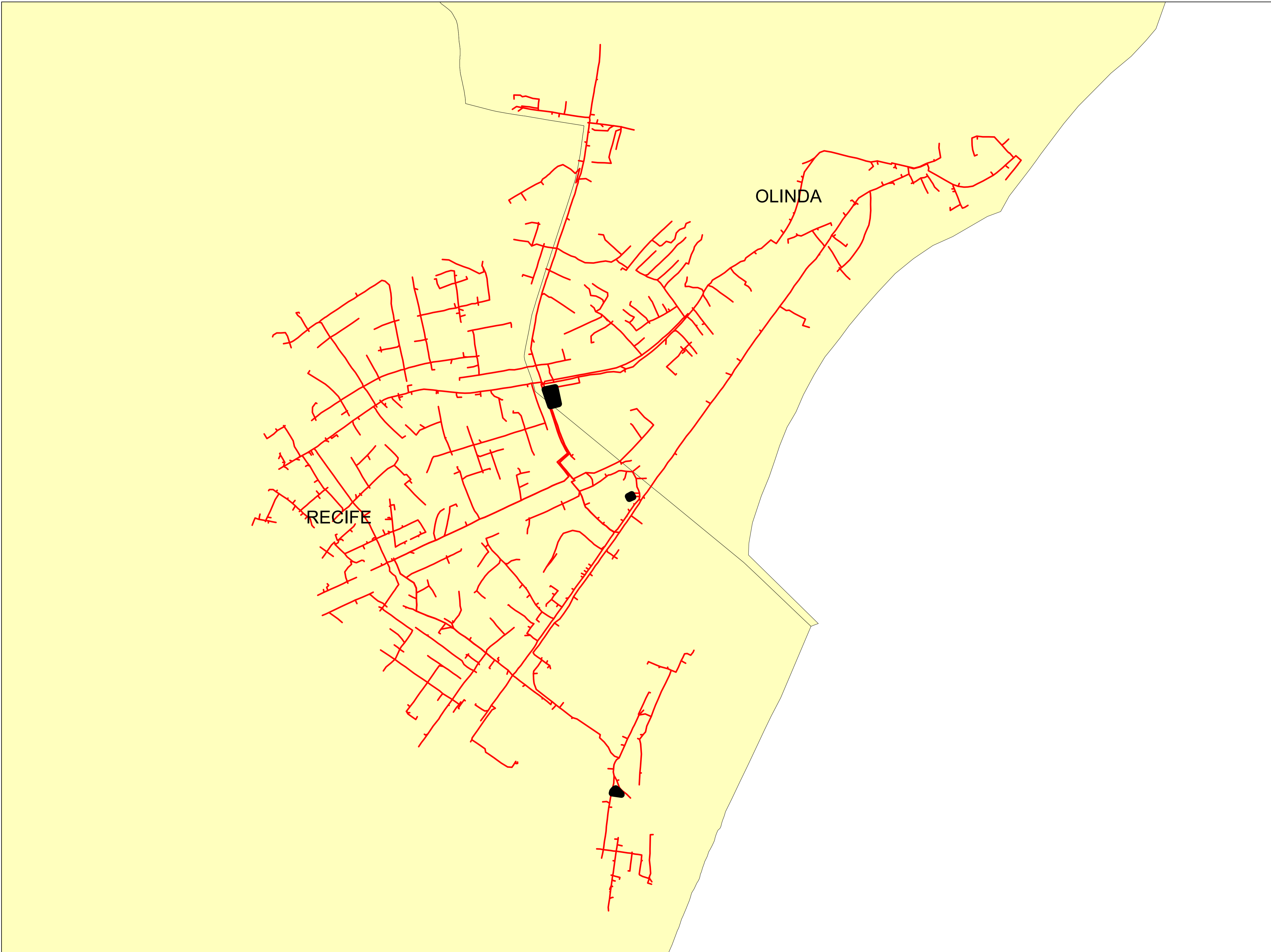


Legendas

- SUBESTAÇÃO
- ALIMENTADOR
- MUNICIPIO



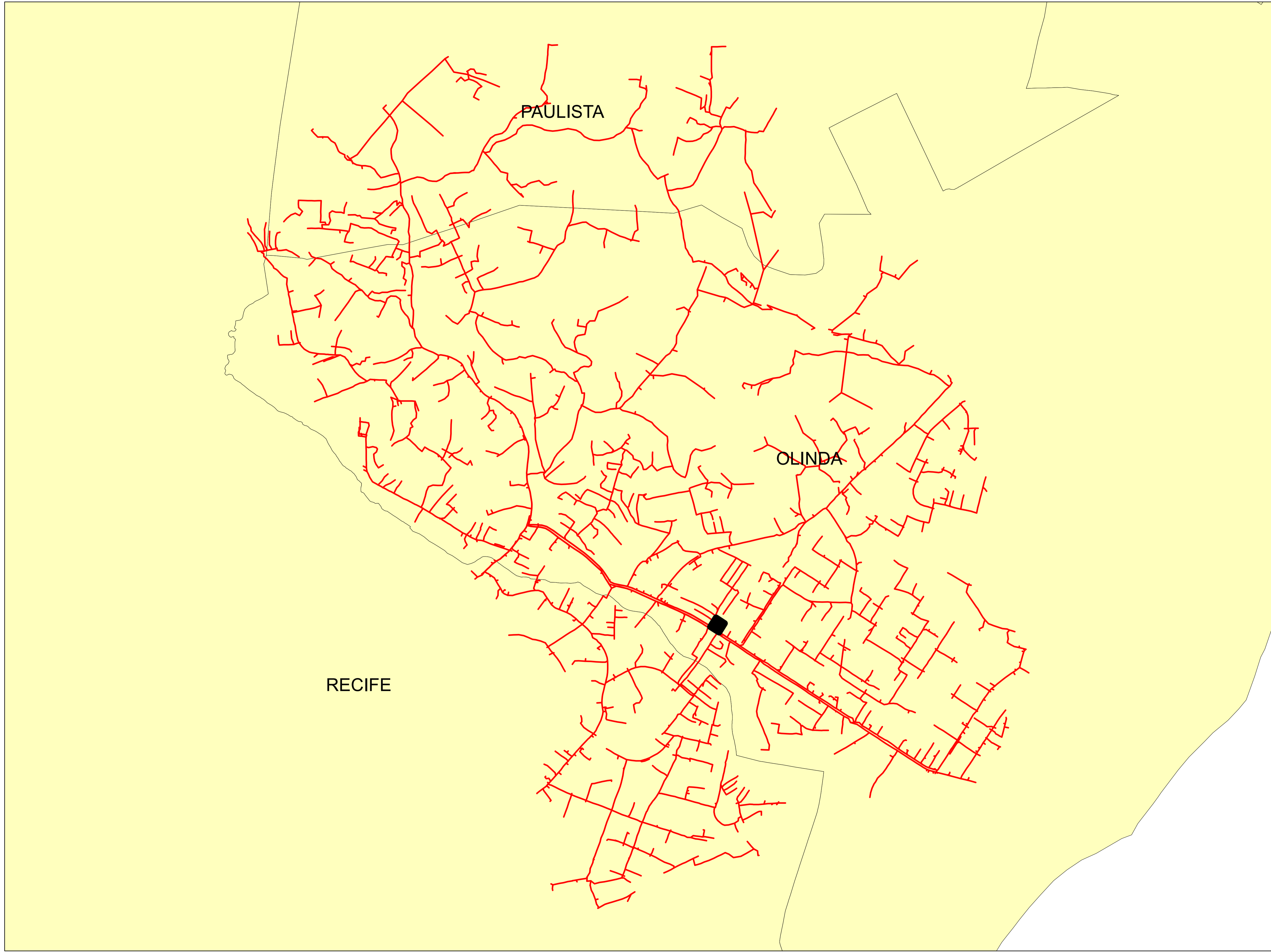
	Descrição:	
	CONJUNTO:	
	Elaborado por:	Setor:
Data:	RBBS	RBBS
28/07/2022	Fonte dos dados:	Escala:
	GSE	1:81.610



Legendas

- SUBESTAÇÃO
- ALIMENTADOR
- MUNICIPIO

	Descrição:	
	CONJUNTO:	
	Elaborado por:	Setor:
Data:	RBBS	RBBS
28/07/2022	Fonte dos dados:	Escala:
	GSE	1:10.950






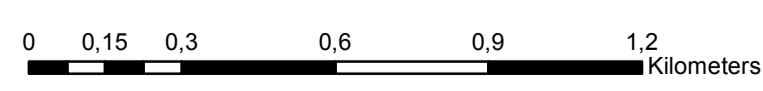
RECIFE

PAULISTA

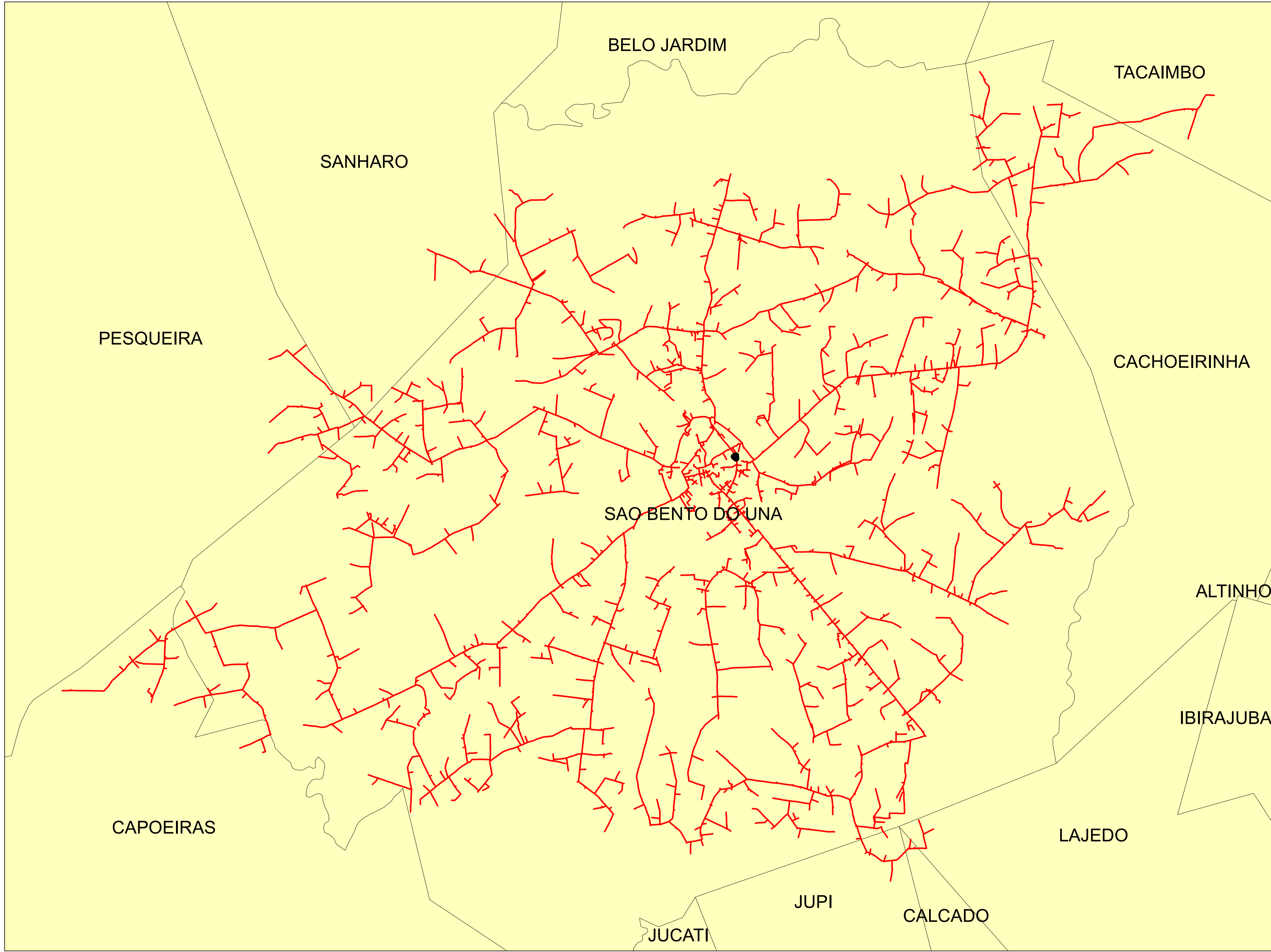
OLINDA

Legendas




-  SUBESTAÇÃO
-  ALIMENTADOR
-  MUNICIPIO

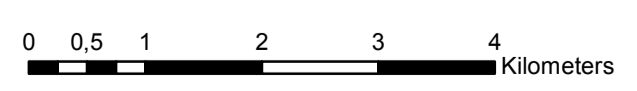


	Descrição:	
	CONJUNTO:	
	Elaborado por:	Setor:
Data:	RBBS	RBBS
28/07/2022	Fonte dos dados:	Escala:
	GSE	1:14.790

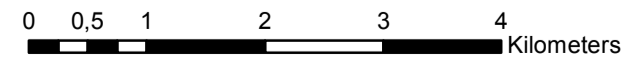
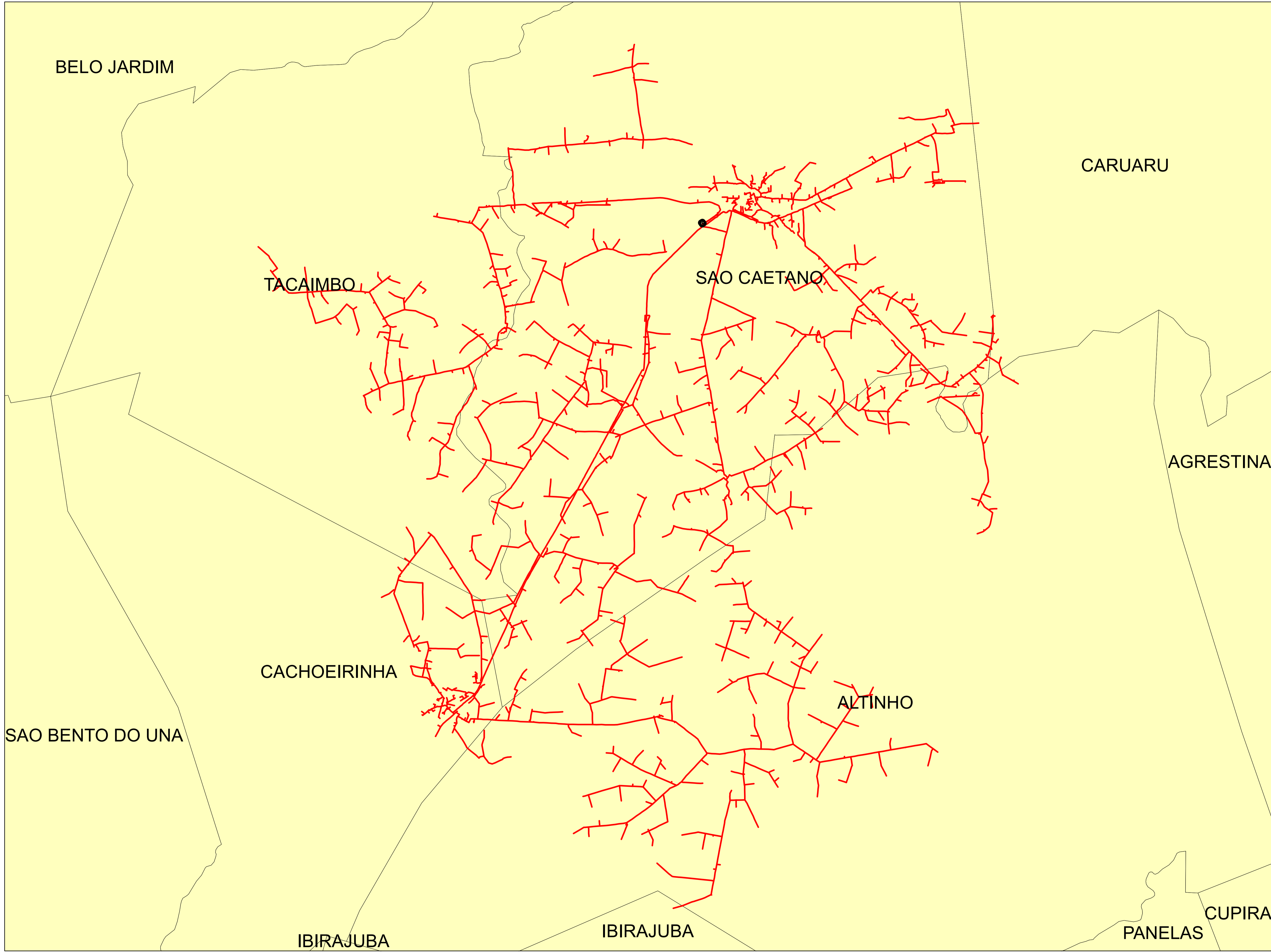


Legendas

-  SUBESTAÇÃO
-  ALIMENTADOR
-  MUNICIPIO



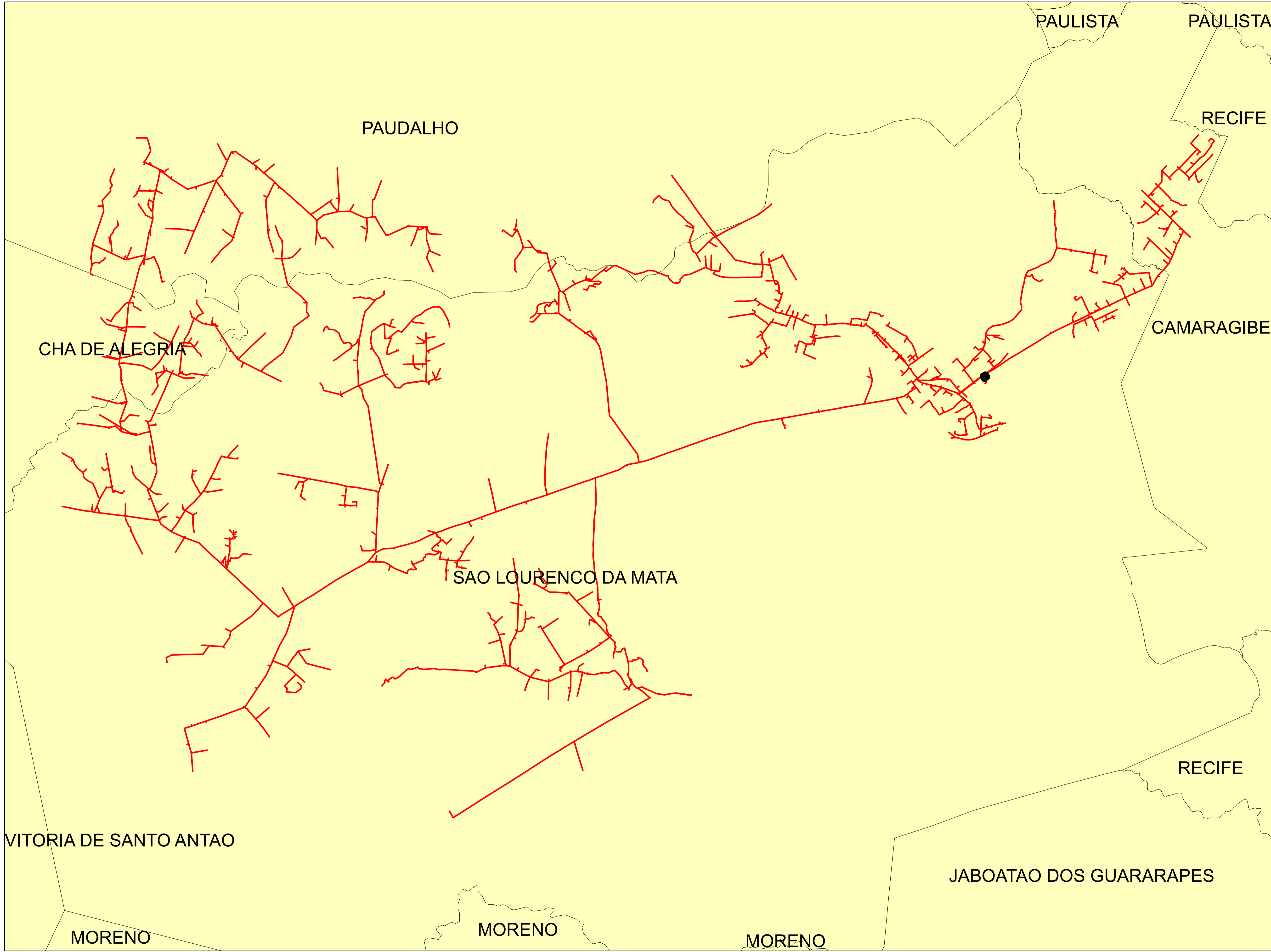
	Descrição:	
	CONJUNTO:	
	Elaborado por:	Setor:
Data:	RBBS	RBBS
28/07/2022	Fonte dos dados:	Escala:
	GSE	1:64.850



Legendas

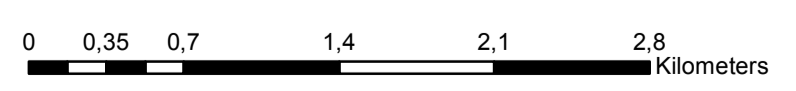
- SUBESTAÇÃO
- ALIMENTADOR
- MUNICIPIO

	Descrição:	
	CONJUNTO:	
	Elaborado por:	Setor:
Data:	RBBS	RBBS
28/07/2022	Fonte dos dados:	Escala:
	GSE	1:63.950

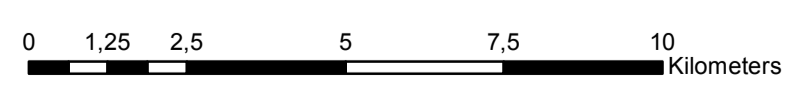
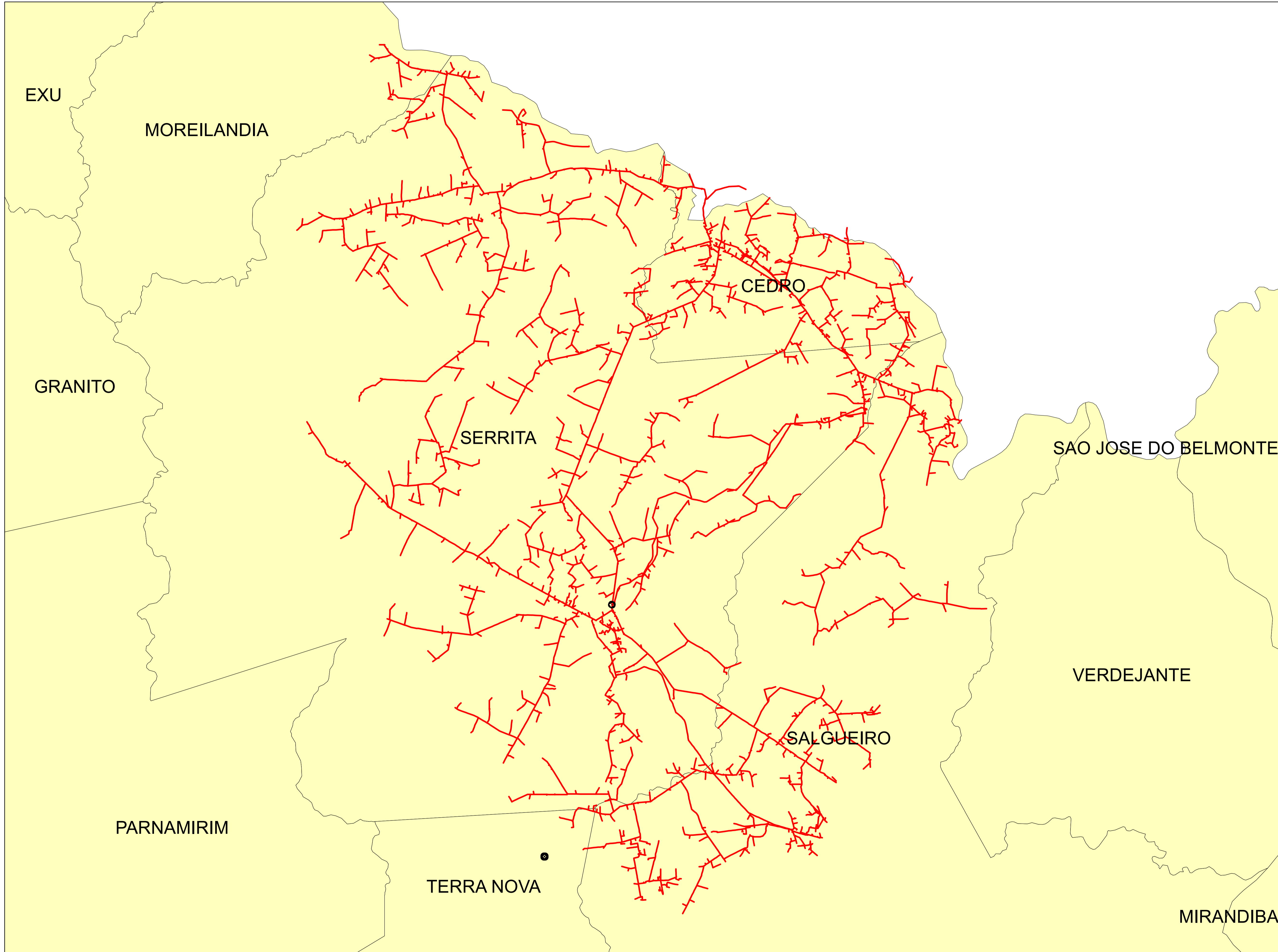


Legendas

- SUBESTAÇÃO
- ALIMENTADOR
- MUNICIPIO



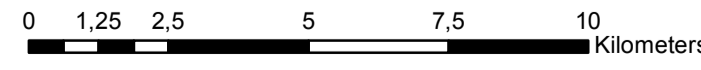
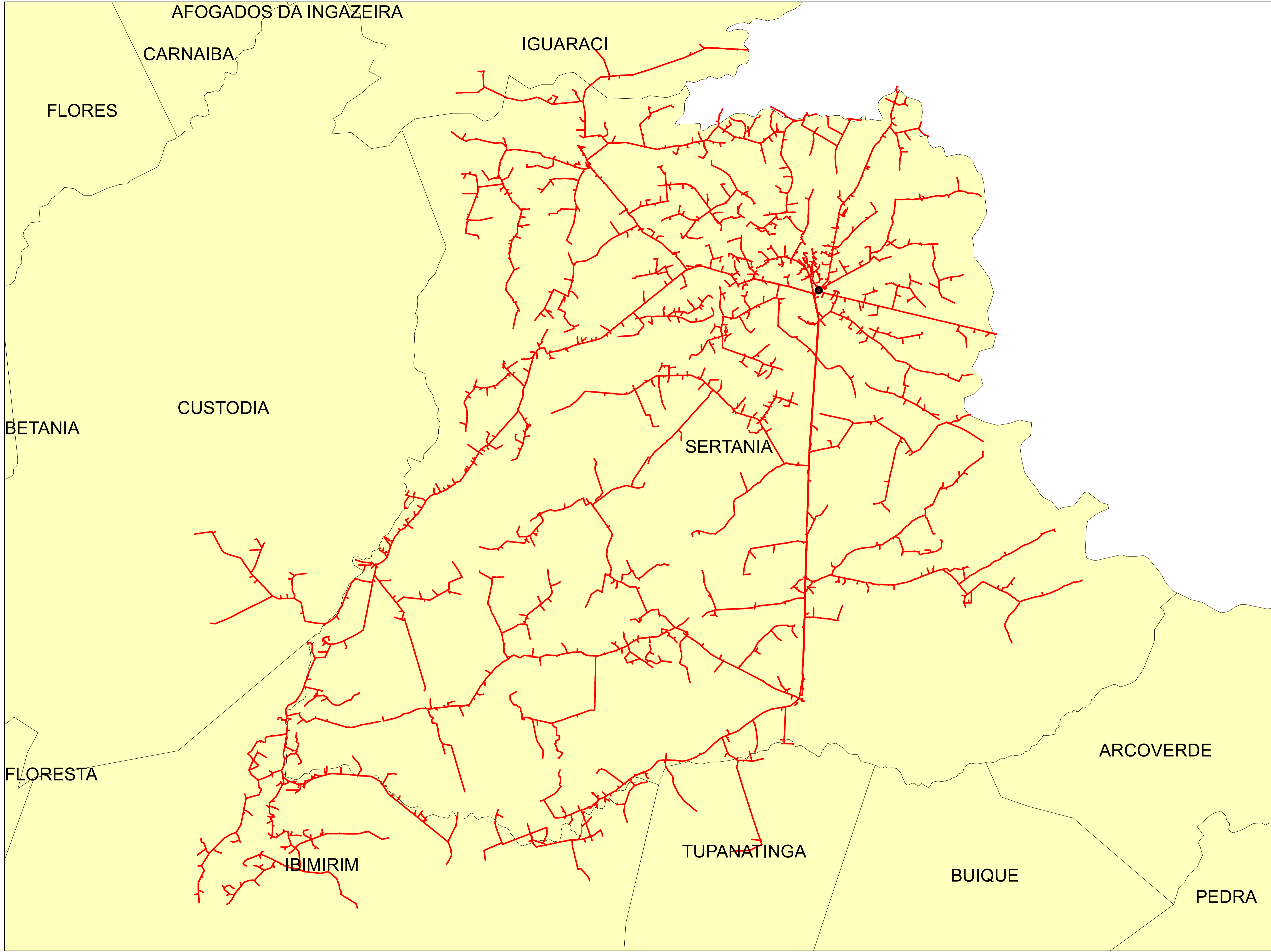
	Descrição:	
	CONJUNTO:	
	Elaborado por:	Setor:
Data:	RBBS	RBBS
28/07/2022	Fonte dos dados:	Escala:
	GSE	1:34.090



Legendas

- SUBESTAÇÃO
- ALIMENTADOR
- MUNICIPIO

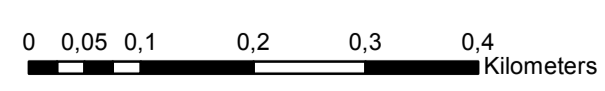
	Descrição:	
	CONJUNTO:	
	Elaborado por:	Setor:
Data:	RBBS	RBBS
28/07/2022	Fonte dos dados:	Escala:
	GSE	1:119.270



Legendas

- SUBESTAÇÃO
- ALIMENTADOR
- MUNICIPIO

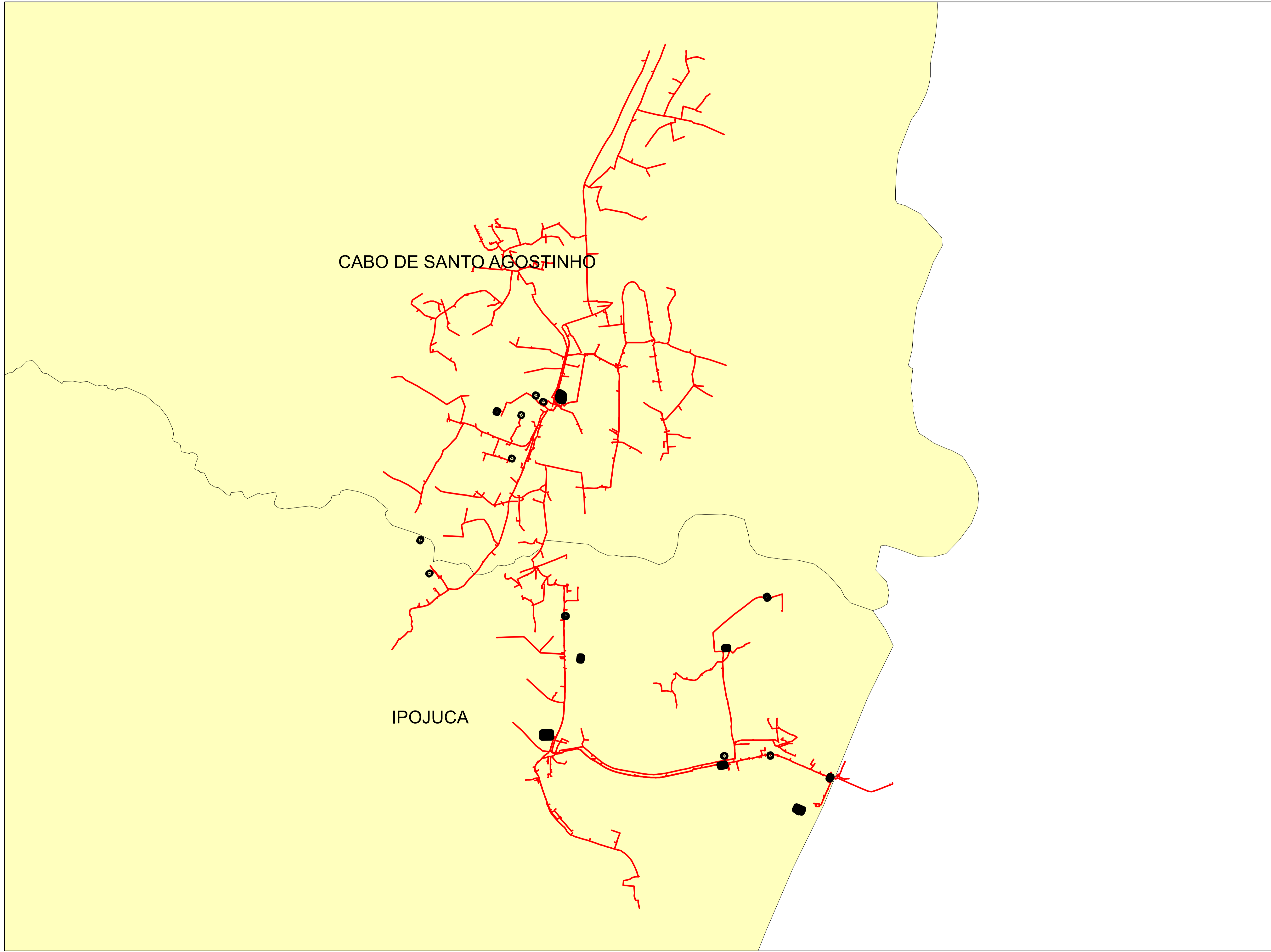
	Descrição:	
	CONJUNTO:	
	Elaborado por:	Setor:
Data:	RBBS	RBBS
28/07/2022	Fonte dos dados:	Escala:
	GSE	1:135.040



Legendas

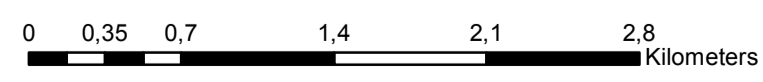
- SUBESTAÇÃO
- ALIMENTADOR
- MUNICIPIO

	Descrição:	
	CONJUNTO:	
	Elaborado por:	Setor:
Data:	RBBS	RBBS
28/07/2022	Fonte dos dados:	Escala:
	GSE	1:6.730

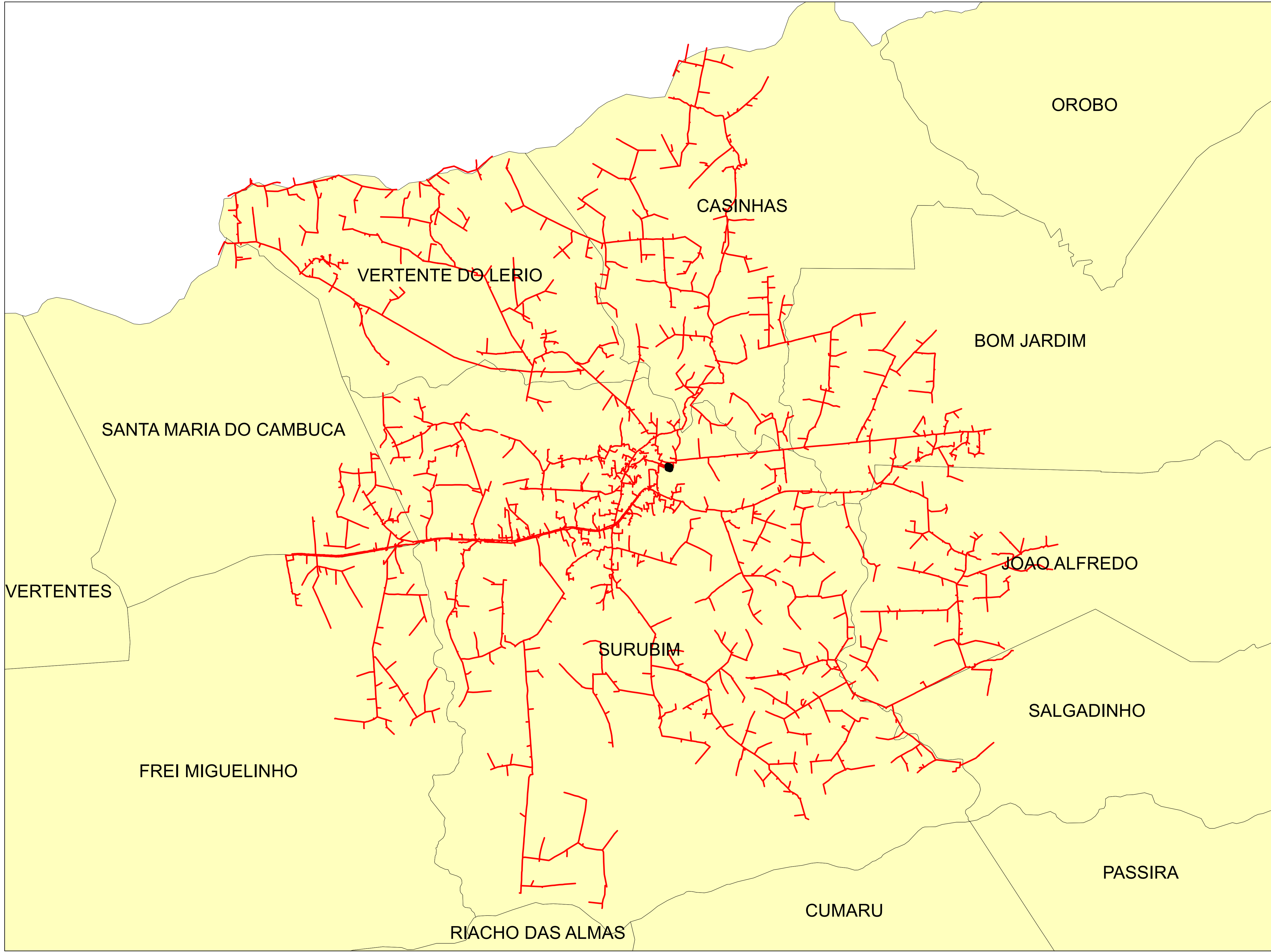


Legendas

- SUBESTAÇÃO
- ALIMENTADOR
- MUNICIPIO

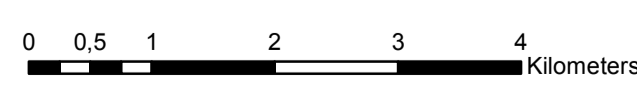


	Descrição:	
	CONJUNTO:	
	Elaborado por:	Setor:
Data:	RBBS	RBBS
28/07/2022	Fonte dos dados:	Escala:
	GSE	1:34.670

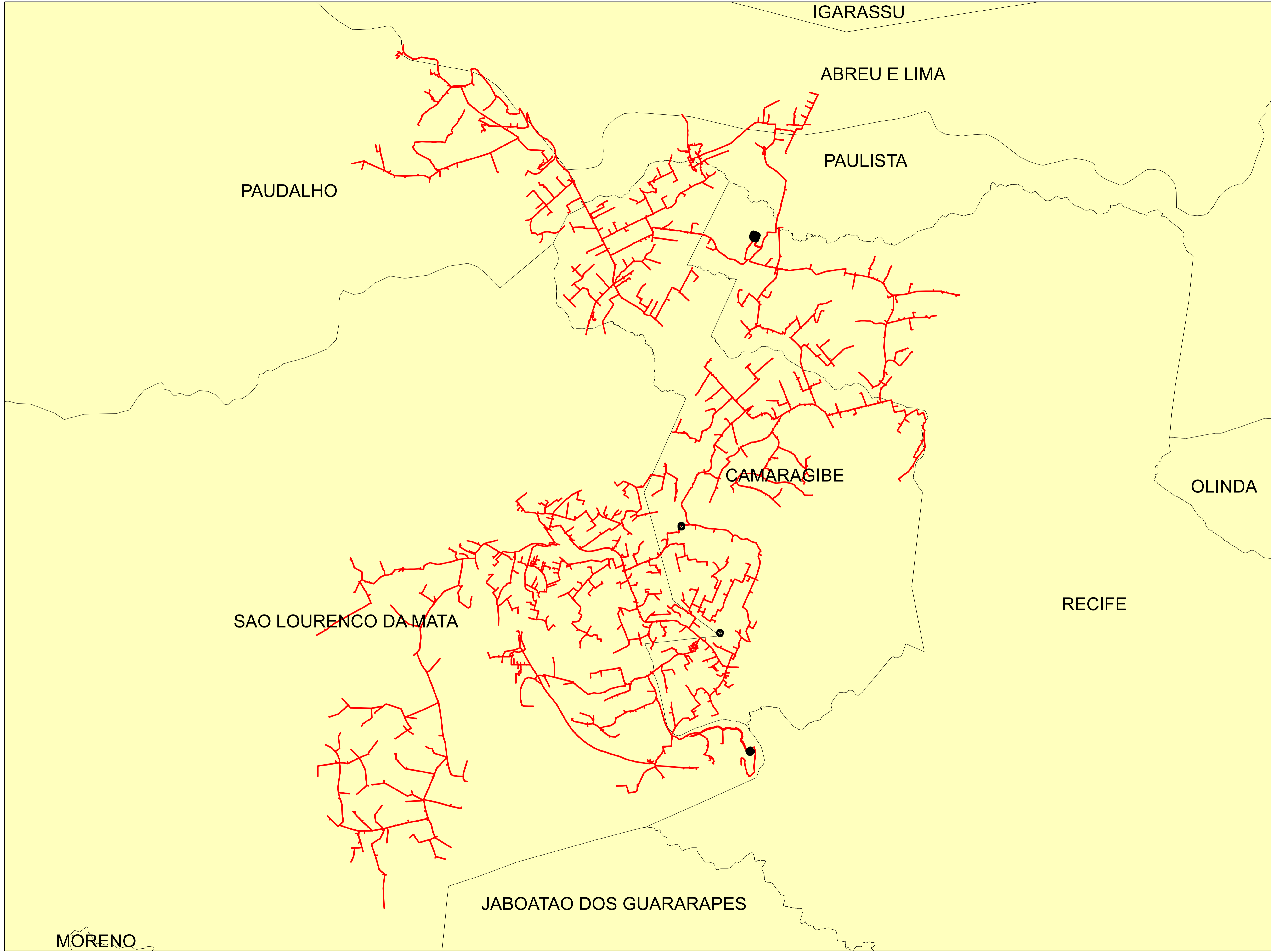


Legendas




- SUBESTAÇÃO
- ALIMENTADOR
- MUNICIPIO

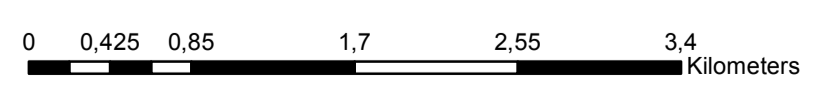


	Descrição:	
	CONJUNTO:	
	Elaborado por:	Setor:
Data:	RBBS	RBBS
28/07/2022	Fonte dos dados:	Escala:
	GSE	1:61.410

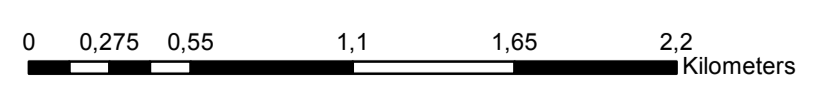


Legendas

-  SUBESTAÇÃO
-  ALIMENTADOR
-  MUNICIPIO



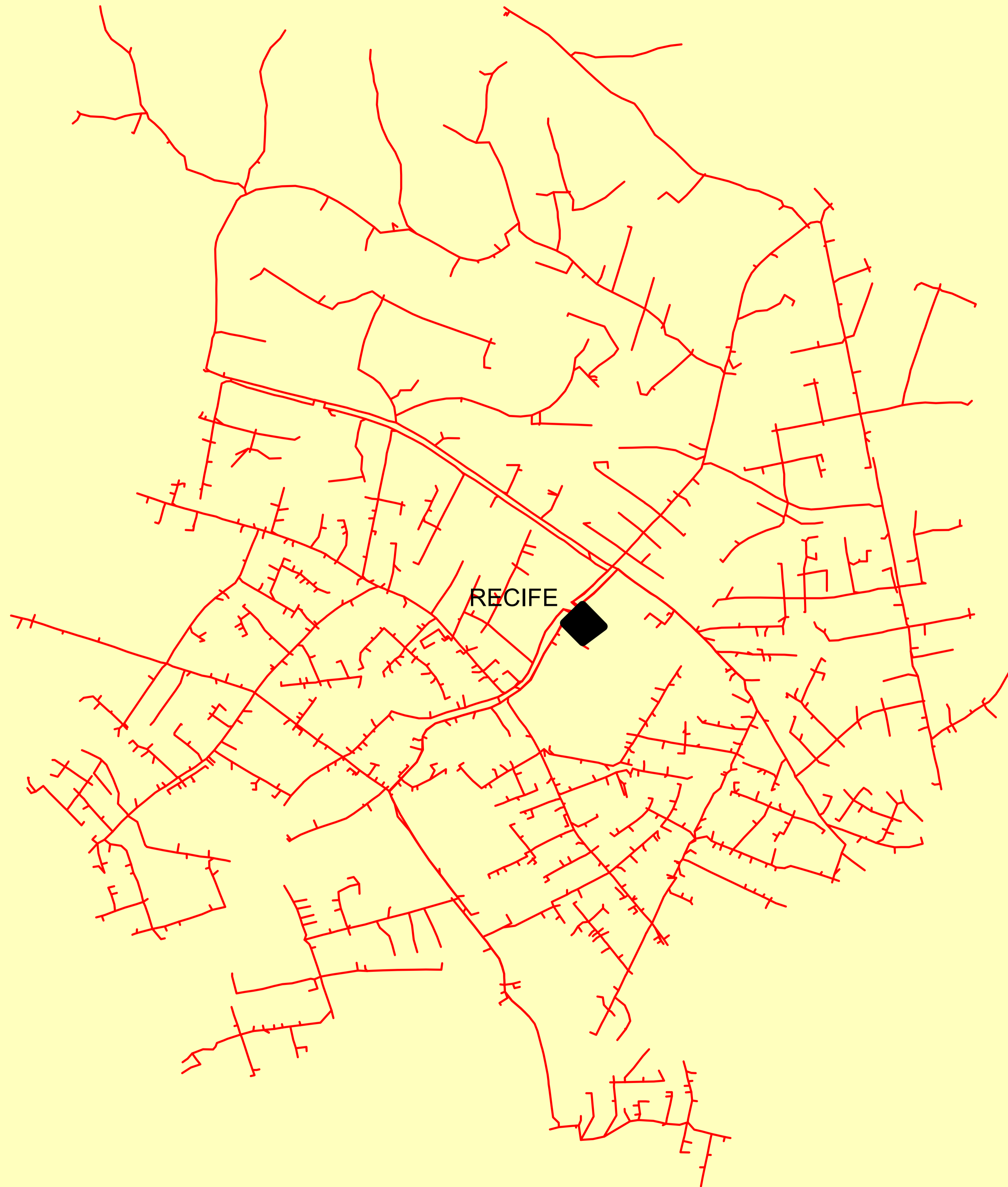
	Descrição:	
	CONJUNTO:	
	Elaborado por:	Setor:
Data:	RBBS	RBBS
28/07/2022	Fonte dos dados:	Escala:
	GSE	1:39.410



Legendas

- SUBESTAÇÃO
- ALIMENTADOR
- MUNICIPIO




	Descrição:	
	CONJUNTO:	
	Elaborado por:	Setor:
Data:	RBBS	RBBS
28/07/2022	Fonte dos dados:	Escala:
	GSE	1:25.670




OLINDA

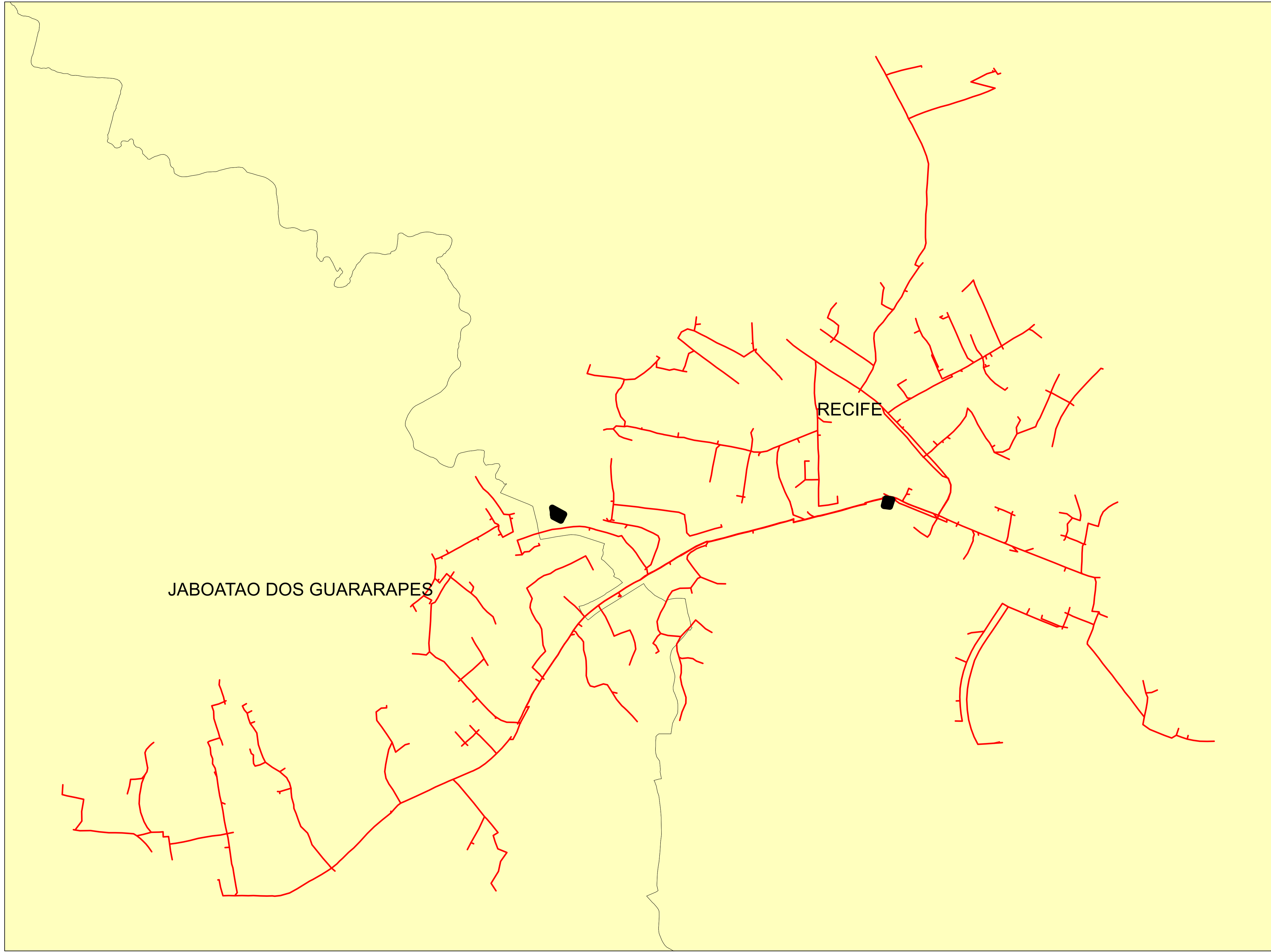
RECIFE

Legendas

-  SUBESTAÇÃO
-  ALIMENTADOR
-  MUNICIPIO






	Descrição:	
	CONJUNTO:	
	Elaborado por:	Setor:
Data:	RBBS	RBBS
28/07/2022	Fonte dos dados:	Escala:
	GSE	1:7.690

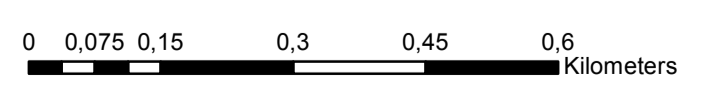


JABOATAO DOS GUARARAPES

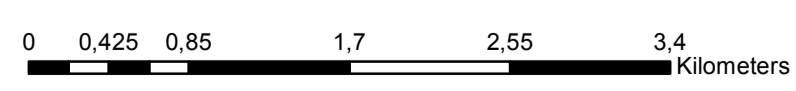
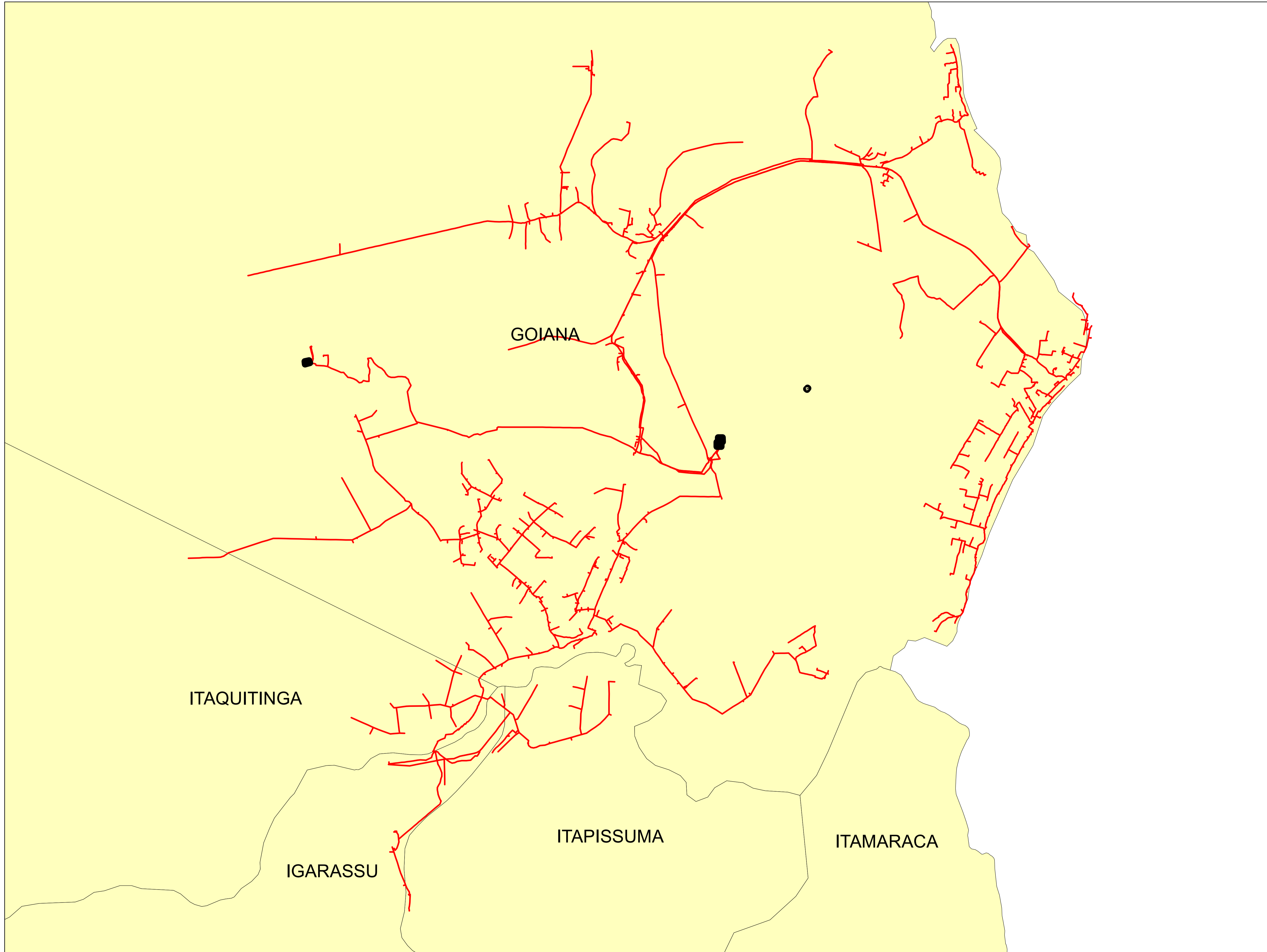
RECIFE

Legendas

-  SUBESTAÇÃO
-  ALIMENTADOR
-  MUNICIPIO



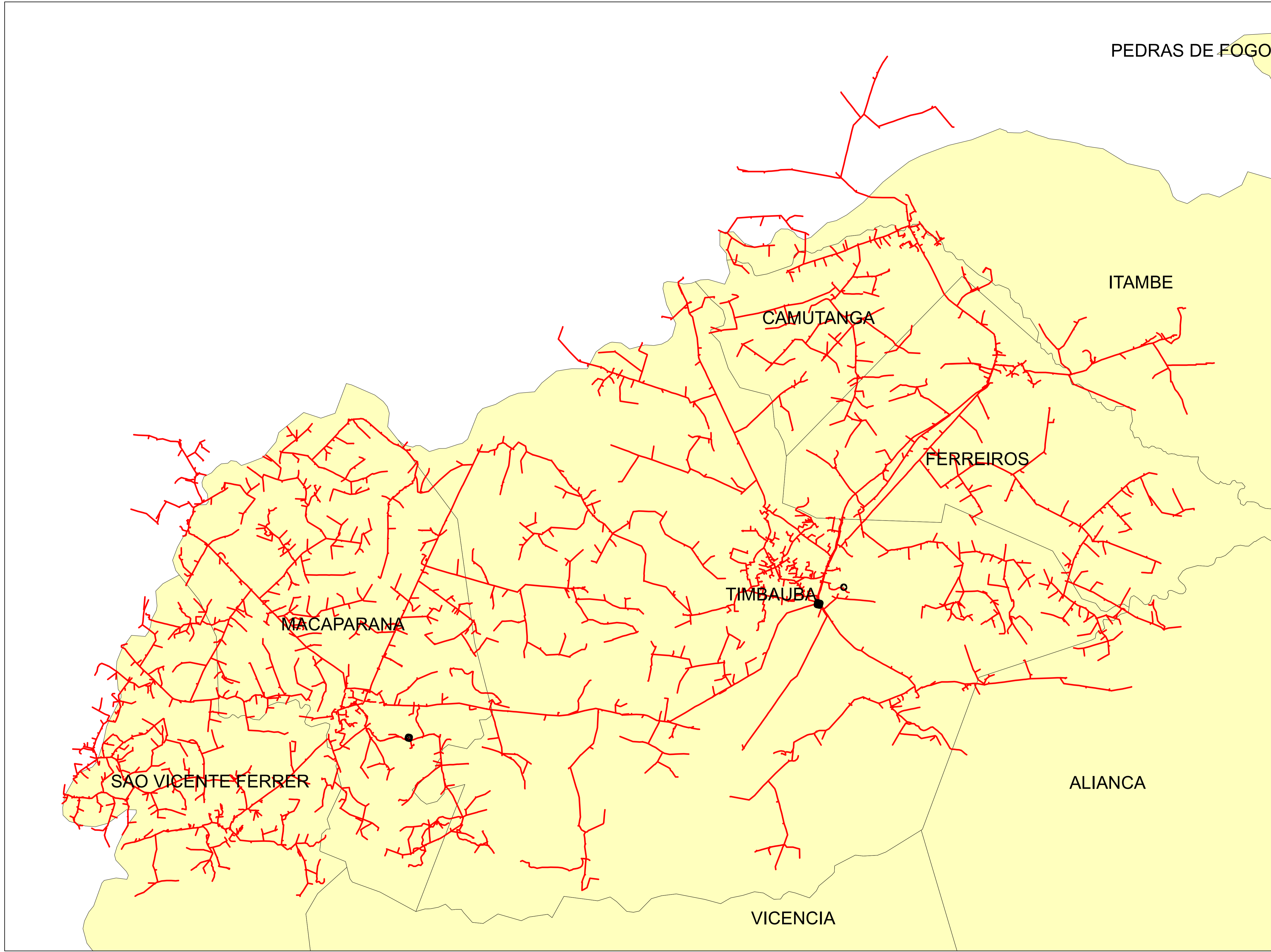
	Descrição:	
	CONJUNTO:	
	Elaborado por:	Setor:
Data:	RBBS	RBBS
28/07/2022	Fonte dos dados:	Escala:
	GSE	1:8.570






Legendas

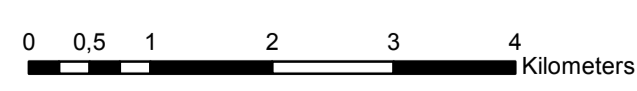
- SUBESTAÇÃO
- ALIMENTADOR
- MUNICIPIO

	Descrição:	
	CONJUNTO:	
	Elaborado por:	Setor:
Data:	RBBS	RBBS
28/07/2022	Fonte dos dados:	Escala:
	GSE	1:40.050

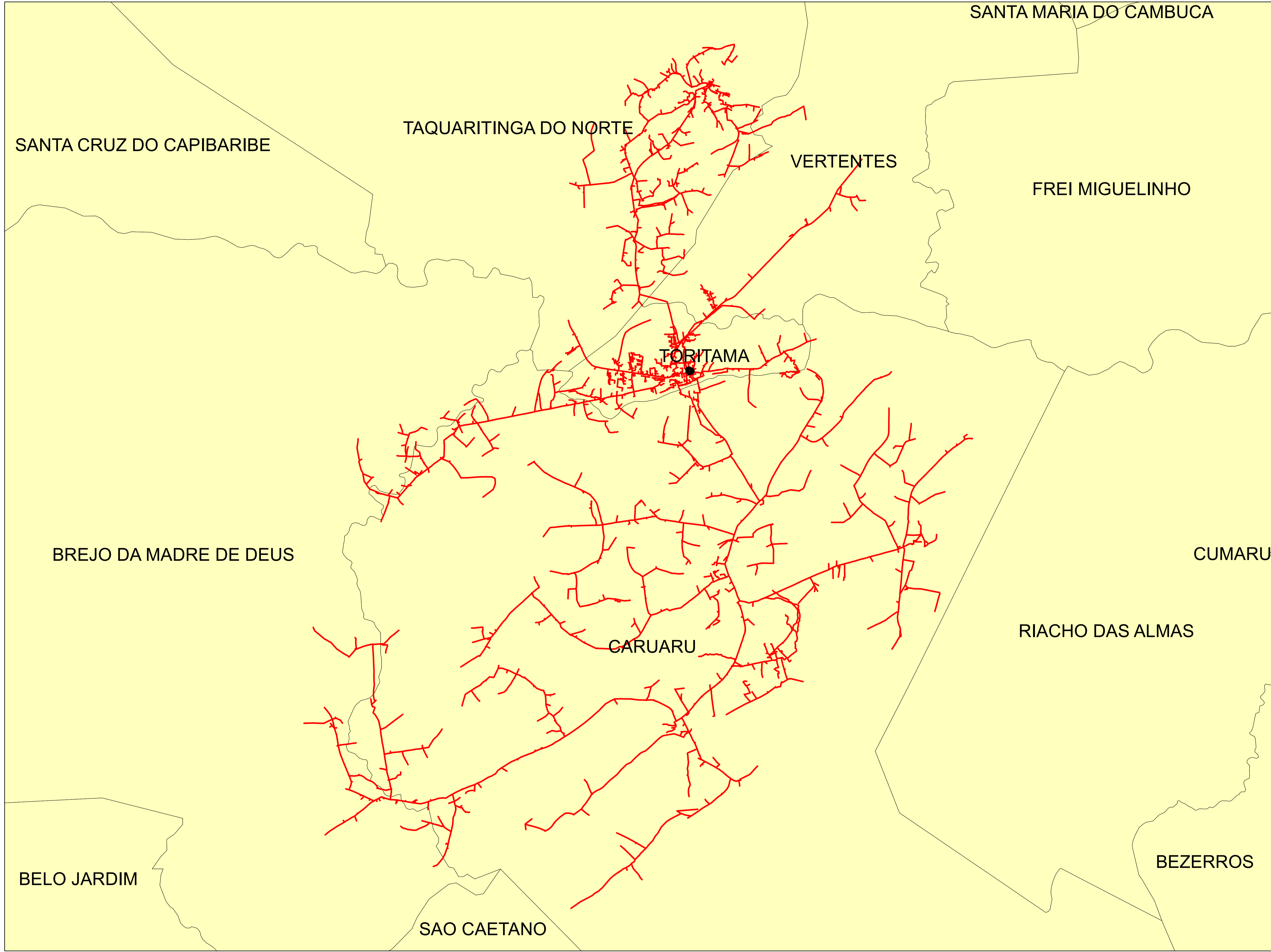


Legendas




-  SUBESTAÇÃO
-  ALIMENTADOR
-  MUNICIPIO

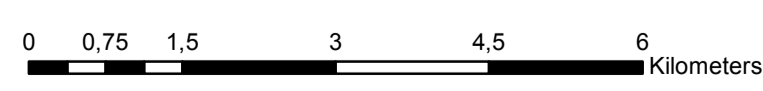


	Descrição:	
	CONJUNTO:	
	Elaborado por:	Setor:
Data:	RBBS	RBBS
28/07/2022	Fonte dos dados:	Escala:
	GSE	1:62.120

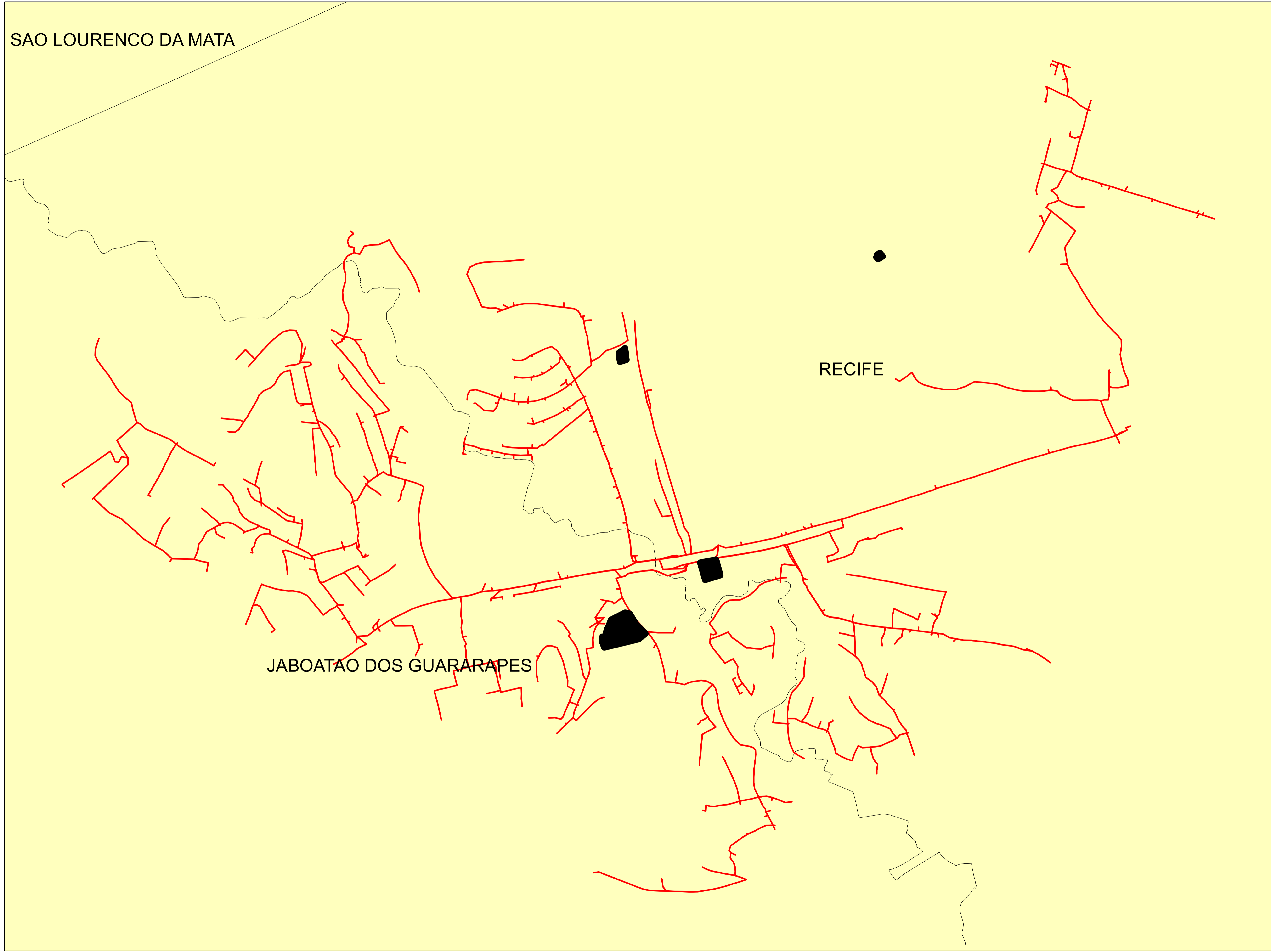


Legendas




-  SUBESTAÇÃO
-  ALIMENTADOR
-  MUNICIPIO



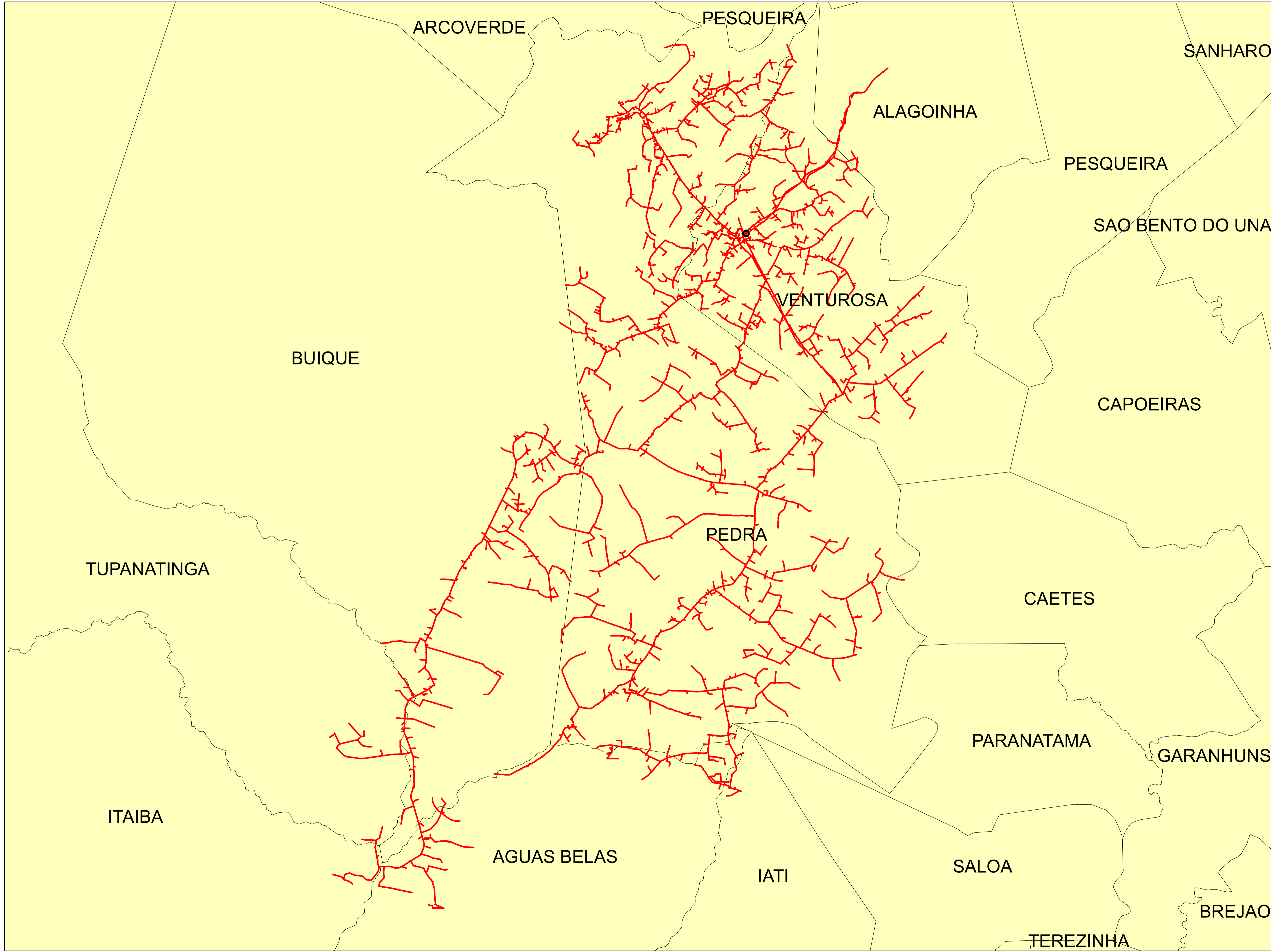
	Descrição:	
	CONJUNTO:	
	Elaborado por:	Setor:
Data:	RBBS	RBBS
28/07/2022	Fonte dos dados:	Escala:
	GSE	1:73.850






Legendas

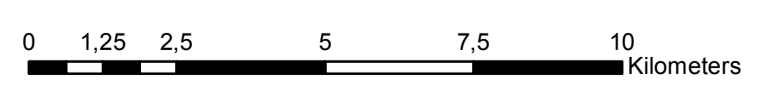
-  SUBESTAÇÃO
-  ALIMENTADOR
-  MUNICIPIO

	Descrição:	
	CONJUNTO:	
	Elaborado por:	Setor:
Data:	RBBS	RBBS
28/07/2022	Fonte dos dados:	Escala:
	GSE	1:11.040

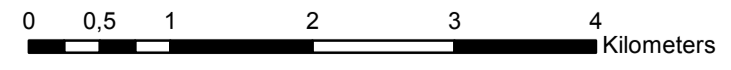
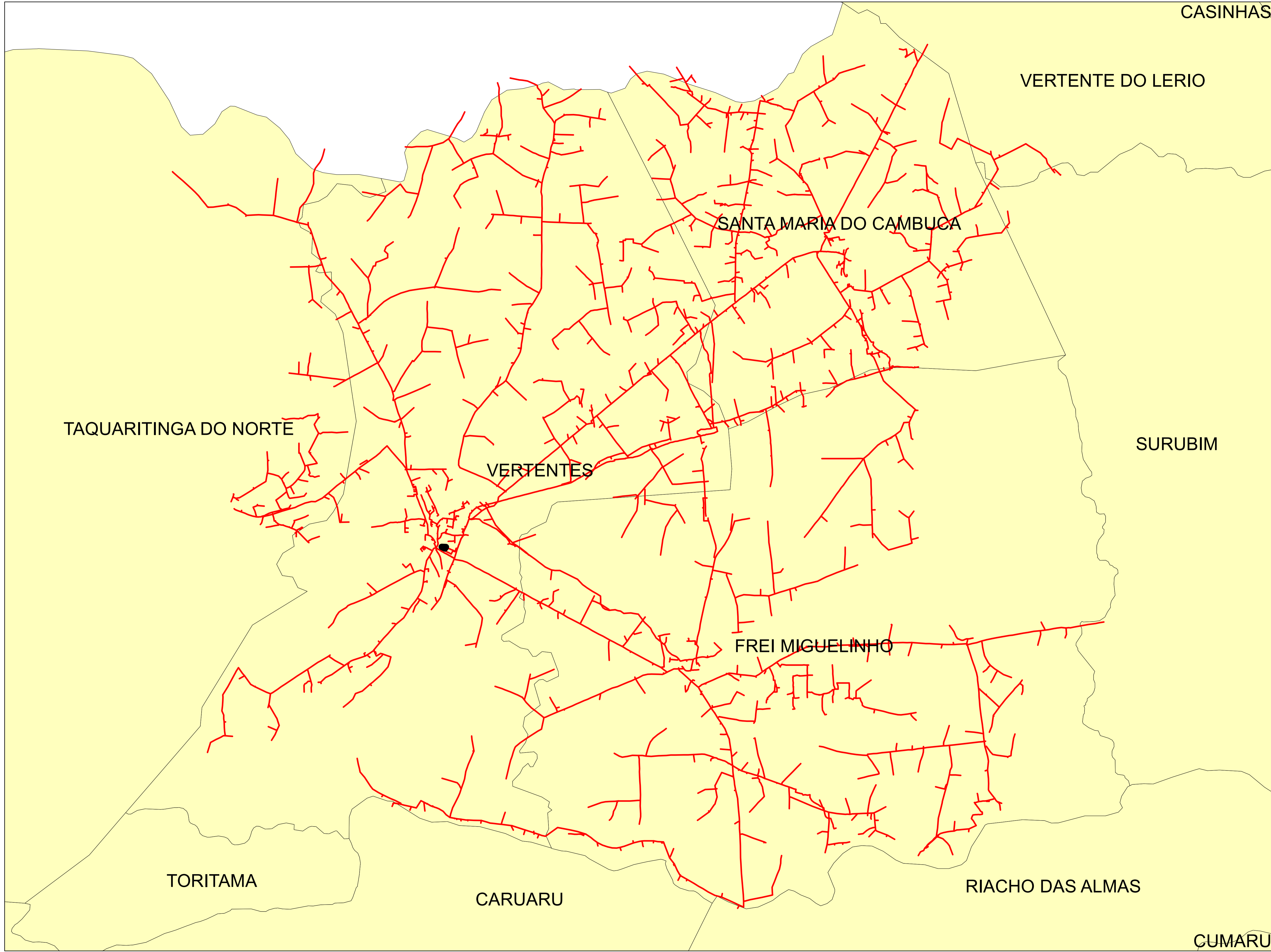


Legendas

-  SUBESTAÇÃO
-  ALIMENTADOR
-  MUNICIPIO



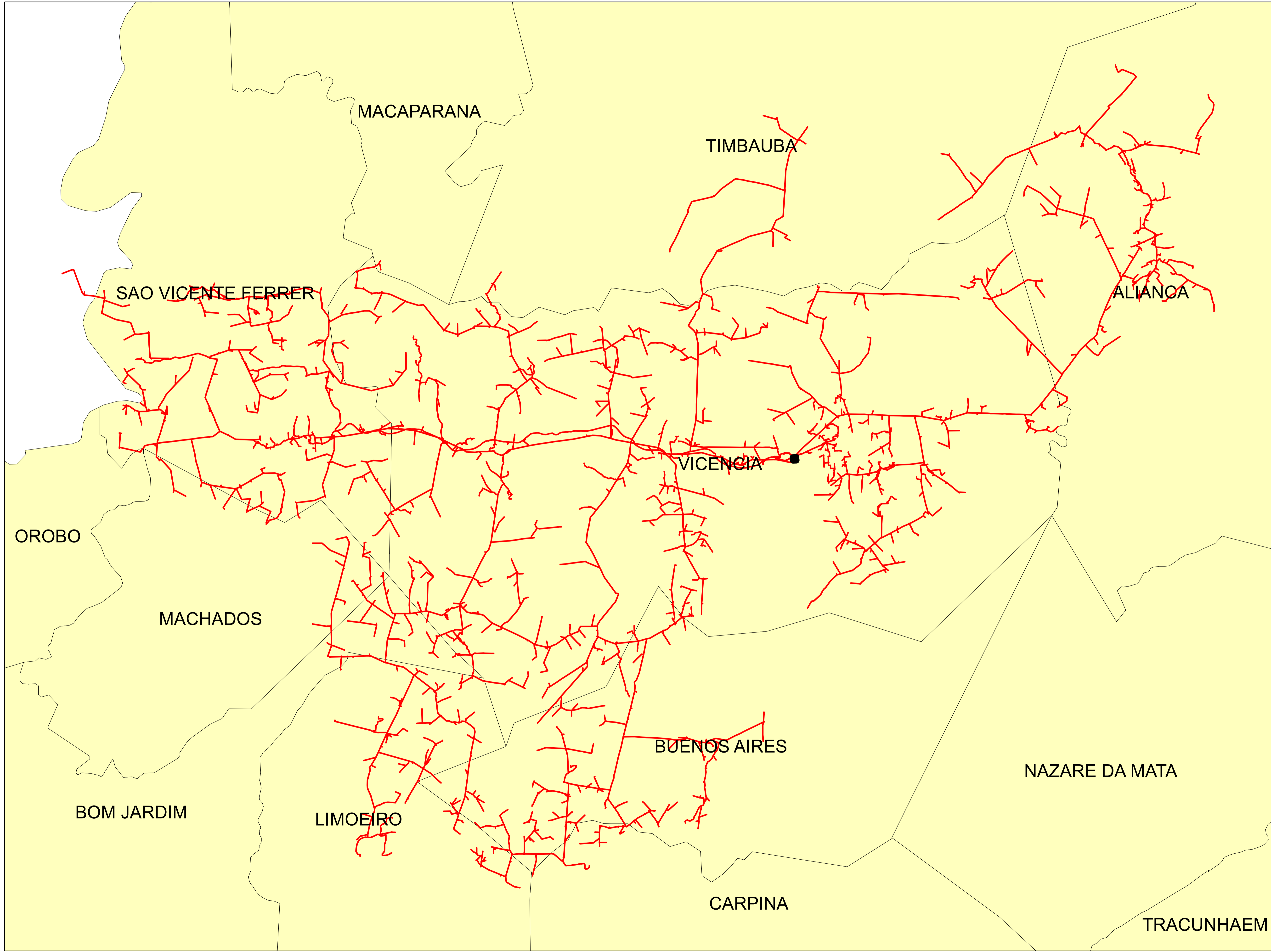
	Descrição:	
	CONJUNTO:	
	Elaborado por:	Setor:
Data:	RBBS	RBBS
28/07/2022	Fonte dos dados:	Escala:
	GSE	1:127.410



Legendas

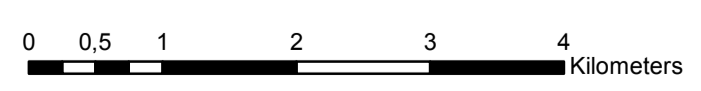
- SUBESTAÇÃO
- ALIMENTADOR
- MUNICIPIO

	Descrição:	
	CONJUNTO:	
	Elaborado por:	Setor:
Data:	RBBS	RBBS
28/07/2022	Fonte dos dados:	Escala:
	GSE	1:53.280

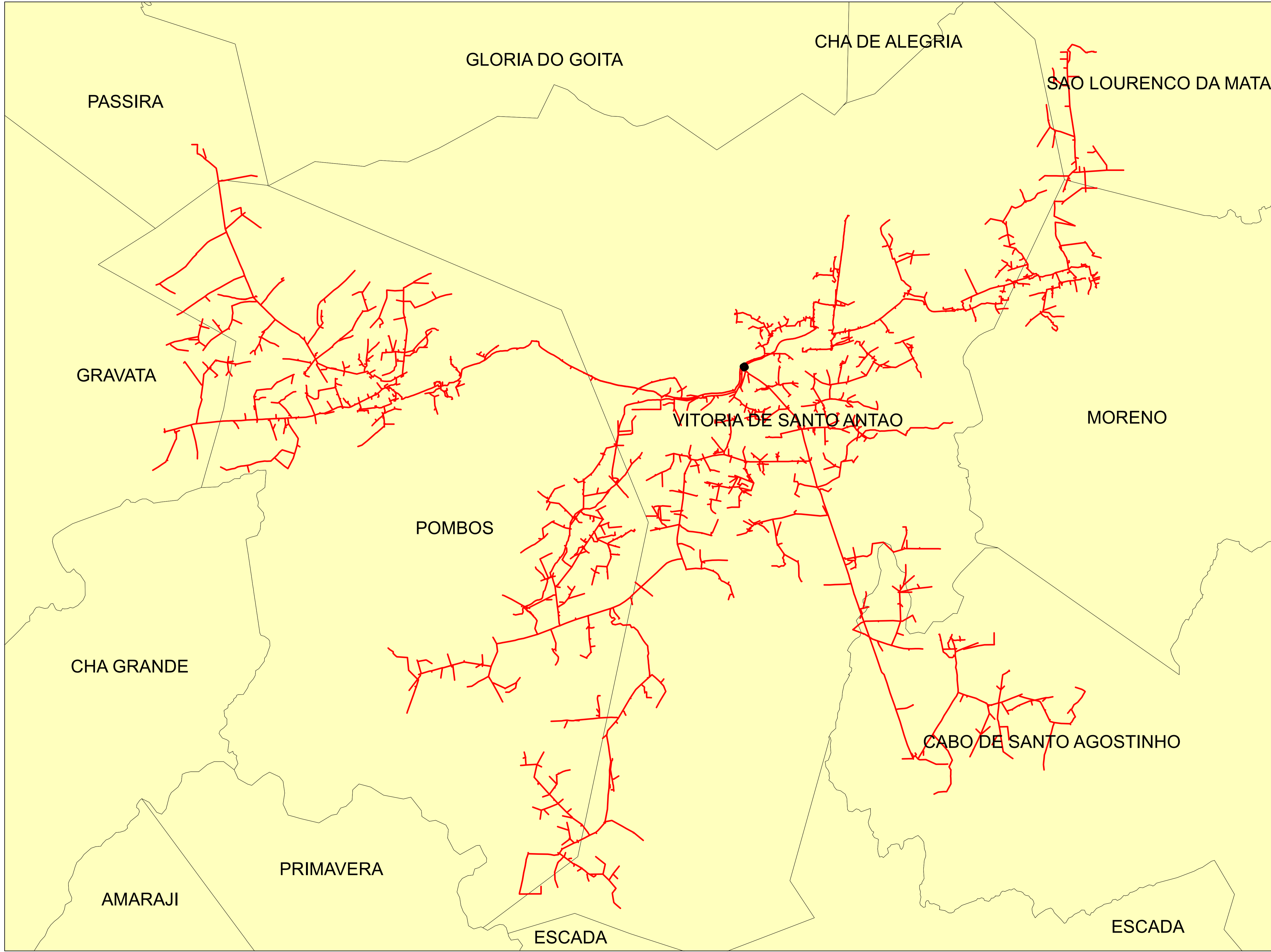


Legendas




- SUBESTAÇÃO
- ALIMENTADOR
- MUNICIPIO

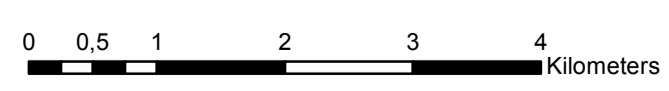


	Descrição:	
	CONJUNTO:	
	Elaborado por:	Setor:
Data:	RBBS	RBBS
28/07/2022	Fonte dos dados:	Escala:
	GSE	1:56.520



Legendas

-  SUBESTAÇÃO
-  ALIMENTADOR
-  MUNICIPIO



	Descrição:	
	CONJUNTO:	
	Elaborado por:	Setor:
Data:	RBBS	RBBS
28/07/2022	Fonte dos dados:	Escala:
	GSE	1:59.040